

ELŐTERJESZTÉS

a Városgazdálkodási és Pénzügyi Bizottság 2013. december 2-ai ülésére

Tárgy: Közterület használati kérelmek elbírálása

Előterjesztő: Szűcs Tamás ügyosztályvezető
Készítette: Berényi Melinda ügyintéző
A napirendet nyilvános ülésen kell tárgyalni.
A döntés elfogadásához egyszerű szavazattöbbség szükséges.
Melléklet: 4 db

Tisztelt Városgazdálkodási és Pénzügyi Bizottság!

A Józsefvárosi Önkormányzat tulajdonában lévő közterületek használatáról és használatának rendjéről szóló 18/2013. (IV. 24.) önkormányzati rendelet (a továbbiakban: Rendelet) 12. §-a értelmében a közterület-használat – hozzájárulással és elutasítással – kapcsolatos önkormányzati hatósági eljárásban a hivatkozott rendeletben rögzítettek szerint elsőfokon a Városgazdálkodási és Pénzügyi Bizottság dönt. A Rendelet melléklete meghatározza a közterület használatok utáni fizetendő díj mértékét.

A Rendelet 18.§ (2) bekezdése az alábbiak szerint rendelkezik:

„Tartós (6 hónapot meghaladó) közterület-használat esetén a Bizottság a jogosult kérelmére méltányosságból havonta, negyedévente vagy félévente esedékes, egyenlő összegű díjfizetést is megállapíthat, melyet a közterület-használati hozzájárulásban rögzíteni kell.”

A Rendelet 24. § (1) bekezdése szerint:

„A Rendelet 2. melléklete alapján megállapított közterület-használati díjak korlátlanul csökkenthetőek vagy elengedhetőek:

- a) az Önkormányzat érdekében végzett építési, felújítási munkálatok végzése esetében;*
- b) a fővárosi, vagy önkormányzati pályázaton elnyert támogatásból történő épület felújítások esetében;*
- c) humanitárius és karitatív célok érdekében végzett tevékenység esetében;*
- d) kulturális és környezetvédelmi célok érdekében végzett tevékenység esetében;*
- e) minden olyan esetben, amikor a Bizottság úgy ítéli meg, hogy az Józsefváros érdekeit szolgálja;*
- f) bejegyzett politikai pártok, egyházak és társadalmi szervezetek nem kereskedelmi célú rendezvénye esetében;*
- g) oktatási, tudományos vagy ismeretterjesztő témájú filmalkotások forgatása esetében;*
- h) a Filmtv. hatálya alá nem tartozó alkotások forgatása esetén, ahol az igénybeveendő terület a 15 m²-t elérő, de a 20 m²-t meg nem haladó területű;*
- i) a Filmtv. hatálya alá nem tartozó alkotások forgatása esetén, amelynek időtartama a kérelmezett időponttól számított 30 naptári napon belül összességében nem haladja meg a 2 naptári napot.”*

Az elmúlt időszakban a Hivatalhoz az alábbi közterület-használati hozzájárulás iránti kérelmek érkeztek.

1.

Közterület-használó, kérelmező:	Süci és Fia Kft. (1086 Budapest, Szerdahelyi u. 17.)
Közterület-használat ideje:	2013. december 5.-2013. december 24.
Közterület-használat célja:	idényjellegű asztali árusítás (karácsony)
Közterület-használat helye:	Népszínház u. – Bacsó Béla u. sarok 34842 hrsz.
Közterület-használat nagysága:	3 m ²
Közterület-használat díja:	764,- Ft/ m ² /nap

Megjegyzés: A Városgazdálkodási és Pénzügyi Bizottság a 1152/2013. (X.21.) sz. határozatában döntött arról, hogy a fenti helyszín benne legyen a 20 napos karácsonyi-szilveszteri ajándék árusításra kijelölt közterületek között.

2.

Közterület-használó, kérelmező:	Pedrano CRD Kivitelező Kft. (1082 Budapest, Práter u. 29/A.)
Közterület-használat ideje:	2014. január 1.-2014. március 31.
Közterület-használat célja:	építési munkaterület
Közterület-használat helye:	Práter u. 25-27. járműforgalmi rész
Közterület-használat nagysága:	94 m ²
Közterület-használat helye:	Práter u. 25-27. járda
Közterület-használat nagysága:	100 m ²
Közterület-használat helye:	Futó u. 31-33. járda
Közterület-használat nagysága:	120 m ²
Közterület-használat díja:	186,- Ft/ m ² /nap
Díjkiesés díjmentesség esetén:	1 573 560,- Ft/1 674 000,- Ft/2 008 800,- Ft

Megjegyzés: A Pedrano CRD Kivitelező Kft. a Corvin Sétány Program keretében megvalósuló Corvin Corner Irodaház mélyépítési munkáit végzi, melyre a Tisztelt Bizottságtól a 251/2013. (III.18.) sz. határozattal kapott engedélyt 2013. március 18-tól 2013. december 31-ig. Mivel a telek a térszín alatt teljesen be lesz építve, ezért a munka során mindkét utcában közterület-használatra van szükség, mert a munkák kivitelezését nem tudják 100 %-ban a telken belüli területen megoldani. Az elkészített forgalomtechnikai terv alapján a környező irodaház, lakóépületek, bevásárló központ beszállítását a kivitelezés során is zavartalanul biztosítani lehet. A gyalogos közlekedés a túloldalon megoldott. A Corvin Sétány Program két fő programjának segítségével a város-rehabilitáció megvalósítása a cél. A Vagyongazdálkodási és Üzemeltetési Ügyosztály javasolja a díjmentesség biztosítását, tekintettel a Rendelet 24. § (1) bekezdés e) pontjában foglaltakra.

3.

Közterület-használó, kérelmező:	FK-RASZTER Építő Zrt. (3533 Miskolc, Felsőszinva u. 73.)
Közterület-használat ideje:	2013. december 1.-2014. január 15.
Közterület-használat célja:	építési munkaterület (konténer telepítés-használat)
Közterület-használat helye:	Teleki tér
Közterület-használat nagysága:	350 m ²
Közterület-használat díja:	400,- Ft/ m ² /nap
Díjkiesés díjmentesség esetén:	6 440 000,- Ft

Megjegyzés: A Városgazdálkodási és Pénzügyi Bizottság az 545/2013. (V.21.) sz. határozatával döntött az FK-RASZTER Építő Zrt. közterület-használatáról a Teleki téri Piac kivitelezéséhez szükséges építési munkaterülettel kapcsolatban 2013. június 1-től 2013. november 30-ig. A cég kérelemmel fordult a Tisztelt Bizottság felé, melyben az érvényben lévő határozat hosszabbítását kéri. A gyalogos forgalomtól elhatárolt terület a lebonyolításhoz, a jogszabályban rögzített kötelezően biztosítandó napi munkásellátás kielégítéséhez szükséges.

Mivel a Zrt. részéről késedelmesen benyújtott közterület használati engedély iránti kérelem folytán jelen esetben 2013. december 2. napjától adható ki kérelmező számára a közterület használati engedély, ezért a Vagyongazdálkodási és Üzemeltetési Ügyosztály javasolja a Tisztelt Bizottságnak, hogy vegye tudomásul 2013. december 1. napjára vonatkozóan a cég építési munkaterület céljából történő közterület használatát.

A Vagyongazdálkodási és Üzemeltetési Ügyosztály javasolja a díjmentesség biztosítását tekintettel a Rendelet 24. § (1) bekezdés a) és e) pontjában foglaltakra.

4.	Közterület-használó, kérelmező:	BKK Budapesti Közlekedési Központ Zrt. (1075 Budapest, Rumbach Sebestyén u. 19-21.)
	Közterület-használat ideje:	2014. január 1.-2014. december 31.
	Közterület-használat célja:	taxiállomás üzemeltetése
	Közterület-használat helye:	Kálvária tér 23-24.
	Közterület-használat nagysága:	4 férőhely 50 m ²
	Közterület-használat helye:	Szigony u. 2.
	Közterület-használat nagysága:	5 férőhely 60 m ²
	Közterület-használat helye:	Szigony u.-Üllői út sarok
	Közterület-használat nagysága:	5 férőhely 63 m ²
	Közterület-használat helye:	Korányi Sándor u. 2.
	Közterület-használat nagysága:	5 férőhely 60 m ²
	Közterület-használat helye:	Illés u.-Práter u. sarok
	Közterület-használat nagysága:	5 férőhely 60 m ²
	Közterület-használat díja:	díjmentes

Megjegyzés: A Budapest Főváros Önkormányzatának 39/2011. (VII.7.) Főv. Kgy. rendeletének 11. § (1) bekezdése értelmében a fővárosi taxiállomások üzemeltetését, a taxiállomások létesítésével, fenntartásával működtetésével és megszüntetésével kapcsolatos feladatokat 2012. január 01. napjától a BKK Budapesti Közlekedési Központ Zártkörűen Működő Részvénytársaság látja el.

A BKK Budapesti Közlekedési Központ Zrt. kérelemmel fordult az Önkormányzathoz, melyben a fent megjelölt helyszínekre a közterület-használati hozzájárulás meghosszabbítását kérték.

A Budapest Főváros Önkormányzatának 39/2011. (VII.7.) Főv. Kgy. rendelet 5. § (5) bekezdése értelmében a személytaxi-szolgáltatás céljára kijelölt taxiállomás helyekért közterület-használati díjat nem kell fizetni.

Fentiek alapján kérem az alábbi határozati javaslat elfogadását.

Határozati javaslat

I. A Városgazdálkodási és Pénzügyi Bizottság úgy dönt, hogy közterület-használati hozzájárulást ad – díjmentességgel - az alábbi ügyekben azzal, hogy az Önkormányzat által megrendelt molinó a felújítás idejére kihelyezésre kerül:

1.

Közterület-használó, kérelmező:	Pedrano CRD Kivitelező Kft. (1082 Budapest, Práter u. 29/A.)
Közterület-használat ideje:	2014. január 1.-2014. március 31.
Közterület-használat célja:	építési munkaterület
Közterület-használat helye:	Práter u. 25-27. járműforgalmi rész
Közterület-használat nagysága:	94 m ²
Közterület-használat helye:	Práter u. 25-27. járda
Közterület-használat nagysága:	100 m ²
Közterület-használat helye:	Futó u. 31-33. járda
Közterület-használat nagysága:	120 m ²

2.

Közterület-használó, kérelmező: **FK-RASZTER Építő Zrt.**
(3533 Miskolc, Felsőszinva u. 73.)
Közterület-használat ideje: 2013. december 2.-2014. január 15.
Közterület-használat célja: építési munkaterület (konténer telepítés-használat)
Közterület-használat helye: Teleki tér
Közterület-használat nagysága: 350 m²

Felelős : polgármester
Határidő: 2013. december 2.

II. A Városgazdálkodási és Pénzügyi Bizottság úgy dönt, hogy tudomásul veszi az FK-RASZTER Építő Zrt. építési munkaterület céljából igénybe vett közterület használatát 2013. december 1-re vonatkozóan.

Felelős : polgármester
Határidő: 2013. december 2.

III. A Városgazdálkodási és Pénzügyi Bizottság úgy dönt, hogy közterület-használati hozzájárulást ad – teljes díjfizetéssel - az alábbi ügyekben:

Közterület-használó, kérelmező: **Süci és Fia Kft.**
(1086 Budapest, Szerdahelyi u. 17.)
Közterület-használat ideje: 2013. december 5.-2013. december 24.
Közterület-használat célja: idényjellegű asztali árusítás (karácsony)
Közterület-használat helye: Népszínház u. – Bacsó Béla u. sarok 34842 hrsz.
Közterület-használat nagysága: 3 m²

Felelős : polgármester
Határidő: 2013. december 2.

IV. A Városgazdálkodási és Pénzügyi Bizottság úgy dönt, hogy közterület-használati hozzájárulást ad díjmentességgel az alábbi ügyben:

Közterület-használó, kérelmező: **BKK Budapesti Közlekedési Központ Zrt.**
(1075 Budapest, Rumbach Sebestyén u. 19-21.)
Közterület-használat ideje: 2014. január 1.-2014. december 31.
Közterület-használat célja: taxiállomás üzemeltetése

Közterület-használat helye: Kálvária tér 23-24.
Közterület-használat nagysága: 4 férőhely 50 m²

Közterület-használat helye: Szigony u. 2.
Közterület-használat nagysága: 5 férőhely 60 m²

Közterület-használat helye: Szigony u.-Üllői út sarok
Közterület-használat nagysága: 5 férőhely 63 m²


Közterület-használat helye: Korányi Sándor u. 2.
Közterület-használat nagysága: 5 férőhely 60 m²

Közterület-használat helye: Illés u.-Práter u. sarok
Közterület-használat nagysága: 5 férőhely 60 m²

Felelős : polgármester
Határidő: 2013. december 2.

A lakosság széles körét érintő döntések esetén javaslata a közzététel módjára:
nem indokolt hirdetőtáblán honlapon

Budapest, 2013. november 25.


Szűcs Tamás
ügyosztályvezető

KÉSZÍTETTE: VAGYONGAZDÁLKODÁSI ÉS ÜZEMELTETÉSI ÜGYOSZTÁLY GAZDÁLKODÁSI IRODA

LEÍRTA: BERÉNYI MELINDA ÜGYINTÉZŐ 

PÉNZÜGYI FEDEZETET IGÉNYEL/NEM IGÉNYEL, IGAZOLÁS: 

JOGI KONTROLL: 

ELLENŐRIZTE:




DR. MÉSZÁR ERIKA
ALJEGYZŐ

2013 NOV 26


JÓVÁHAGYTA:

BETERJESZTÉSRE ALKALMAS:



RIMÁN EDINA
JEGYZŐ

SOÓS GYÖRGY 

A VÁROSGAZDÁLKODÁSI ÉS PÉNZÜGYI BIZOTTSÁG ELNÖKE

Budapest Főváros VIII. kerület Józsefvárosi Önkormányzat Polgármesteri Hivatala
Vagyongazdálkodási és Üzemeltetési Ügyosztály
1082 Budapest
Baross utca 63-67.

JÓZSEFVÁROSI POLGÁRMESTERI HIVATAL
24.
2013 NOV 22.
Szám: 1192/88/2013
Tém: M.I.

K É R E L E M

a Józsefvárosi Önkormányzat tulajdonában lévő közterület használatához

Kérjük a nyomtatványt olvashatóan, nyomtatott betűvel kitölteni!

Gazdasági társaságok, egyéni cég, társadalmi és egyéb szervezetek esetében:

Kérelmező neve: Süci és Fia KFT telefon:
Kapcsolattartó ügyintéző neve: Süli Mari György telefon: 0
Székhelye: irsz.: 1086 helység: Budapest (u., tér): Szendrehely u. szám: 17
Cégyjegyzék szám/ Nyilvántartási szám: 01-09-969955
Bankszámlaszáma: 62900184 - 100001116 - 00000000
Adószáma: 23488638 - 2 - 42

Egyéni vállalkozás esetében:

Kérelmező neve: 3 Bedyik P. telefon:
Lakcíme: irsz.: helység: (u., tér): szám:
Vállalkozó nyilvántartási száma:
Adószáma: - -
Bankszámlaszáma: - -

Magánszemélyek esetében:

Kérelmező neve: telefon:
Lakcíme: irsz.: helység: (u., tér): szám:
Születési helye: ideje: év hó nap, anyja neve:

Megjegyzés: Fenti adatok közlése a közterület-használati kérelmek elbírálásához, a közterület-használatok ellenőrzéséhez szükségesek. Az adatokat a Polgármesteri Hivatal és a Józsefvárosi Közterület-felügyelet kezeli. Jelen tájékoztatás a 2011. évi CXII. törvényen alapul.

Közterület-használat ideje: 2013. év 12. hó 01. naptól - 2013. év 12. hó 24. napig

(Több időpont,- helyszín esetén kérünk listát mellékelni!)

Közterület-használat célja: Könyv árasztás

Közterület nagysága: 3 m²/db

Közterület helye: Budapest, VIII. kerület, Baross Béla sor 2, 34842 hrsz.

.....(utca, tér)..........szám előtti: járdán, úttesten, zöldterületen vagy

Egyéb (LEVELEZÉSI CÍM, amennyiben a fenti adatoktól eltér, stb.):

Kérjük a túloldalon jelzett mellékleteket csatolni, és a kérelemnyomtatványt aláírni szíveskedjék!

A kérelmező tudomásul veszi, hogy

- a kérelem benyújtása nem jogosítja fel a közterület használatára,
- a 18/2013. (IV. 24.) önkormányzati rendelet 17. § (1) bekezdése szerint a közterület használatáért közterület-használati díjat köteles fizetni,
- a közterületen kizárólag a 210/2009.(IX.29.) Kormányrendelet 12. § (1) bekezdése alapján a rendelet 5. mellékletében meghatározott termékek árusíthatók.

A kérelemhez a kérelmezőnek az alábbi melléleteket kell csatolnia: (A csatolt mellékletet kérjük X-el jelölni)

1. A közterületen folytatni kívánt tevékenység gyakorlására feljogosító egyszerű okirat másolatát:	
- egyéni vállalkozás esetén: vállalkozói igazolványt,	
- gazdasági társaság, egyéni cég esetén: 30 napnál nem régebbi cégkivonatot, aláírási címpéldányt,	X
- társadalmi és egyéb szervezetek esetében: a nyilvántartásba-vételüket igazoló okiratot,	
- őstermelők esetén őstermelői igazolványt.	
2. Az igényelt területre vonatkozó helyszínt ábrázoló vázlatot, amelyen szerepelnie kell a környező utcáknak is. A vázlaton az igényelt területnek - a szükséges méretekkel - úgy kell szerepelnie, hogy annak nagysága, elhelyezkedése egyértelműen megállapítható legyen (TERASZ, PAVILON ESETÉN: annak szélessége, hosszúsága; a terasz, pavilon szélének az épület homlokzati falától és a járda szélétől való távolsága; terasz esetén annak az üzletnek a bejáratától való távolsága, amelyikhez tartozik; méterben mérve).	
3. Az elhelyezni kívánt építmény, létesítmény, berendezés műszaki leírását és terveit; <i>teraszkérelmekhez a helyszín fotóját is csatolni szükséges.</i>	
4. Meglévő létesítményre vonatkozó közterület-használati hozzájárulás megújítása esetén – városképvédelmi szempontok figyelembevétele miatt – fényképfelvételt kell becsatolni.	
5. <i>Építési engedélyhez kötött építmény esetében vagy építési munkálatokkal összefüggő közterület-használat esetében az építetőtől kapott meghatalmazást és a jogszabályban előírt esetekben a jogerős építésügyi hatósági engedélyt csatolni szükséges.</i>	
6. Közút igénybevétele esetén – a 2. pontban foglalt helyszínrajzon túl – a vonatkozó helyszínt ábrázoló forgalomtechnikai vázrajzot, amely beszerezhető a BKK Közúti Közlekedési Igazgatóság Közútkezelési Főosztály, Forgalomtechnikai Osztályán.	

Figyelmeztetés:

A hiánytalanul kitöltött kérelemnyomtatvány és az előírt mellékletek csatolásán túl, a pontos és egyértelmű helymeghatározás, valamint a meglévő létesítmény fotója elengedhetetlen a benyújtott kérelem érdemi elbírálásához!

A közterület-használatot – különösen – az alábbi jogszabályok szabályozzák:

- a helyi önkormányzatokról szóló 1990. évi LXV. törvény
- a Józsefvárosi Önkormányzat tulajdonában lévő közterületek használatáról és használatának rendjéről szóló 18/2013. (IV.24.) önkormányzati rendelet
- Józsefváros Kertületi Építési Szabályzatáról szóló 66/2007.(XII.12.) önkormányzati rendelet
- Budapesti Városrendezési és Építési Keretszabályzatról szóló 47/1998.(X.15.) Föv. Kgy. rendelet

NYILATKOZAT

- Alulírott hozzájárok személyes és különleges adataim (hozzátartozóim személyes adatai) a kezeléséhez és az eljáró hatóság felé továbbításához a jogosultság megállapítása és teljesítése céljából.
- Kérelmem benyújtásakor a Polgármesteri Hivatal Vagyongazdálkodási és Üzemeltetési Ügyosztály ügyintézőjétől tájékoztatást kaptam – melyet tudomásul vettem – az eljárás megindításának napjáról, az ügyintézési határidőről, az ügyemre irányadó jogszabály rendelkezéseiről, jogaimról és kötelezettségemről, továbbá kötelezettségem elmulasztásának jogkövetkezményeiről, a hivatali elérhetőségről.
- Kijelentem, hogy kérelmem teljesítése esetén a 2004. évi CXL. tv. 73/A. § (1) bekezdés b) pontja alapján a fellebbezési jogomról lemondok. Tudomásul veszem, hogy ezáltal az ügyemben hozott határozat annak közlésekor jogerőre emelkedik.

Budapest, 2013. év 11 hó 20 nap.

SÜCI ÉS FIA KFT.
1086 Budapest
Szerdahelyi utca 17.
Adószám: 23488638-2-42

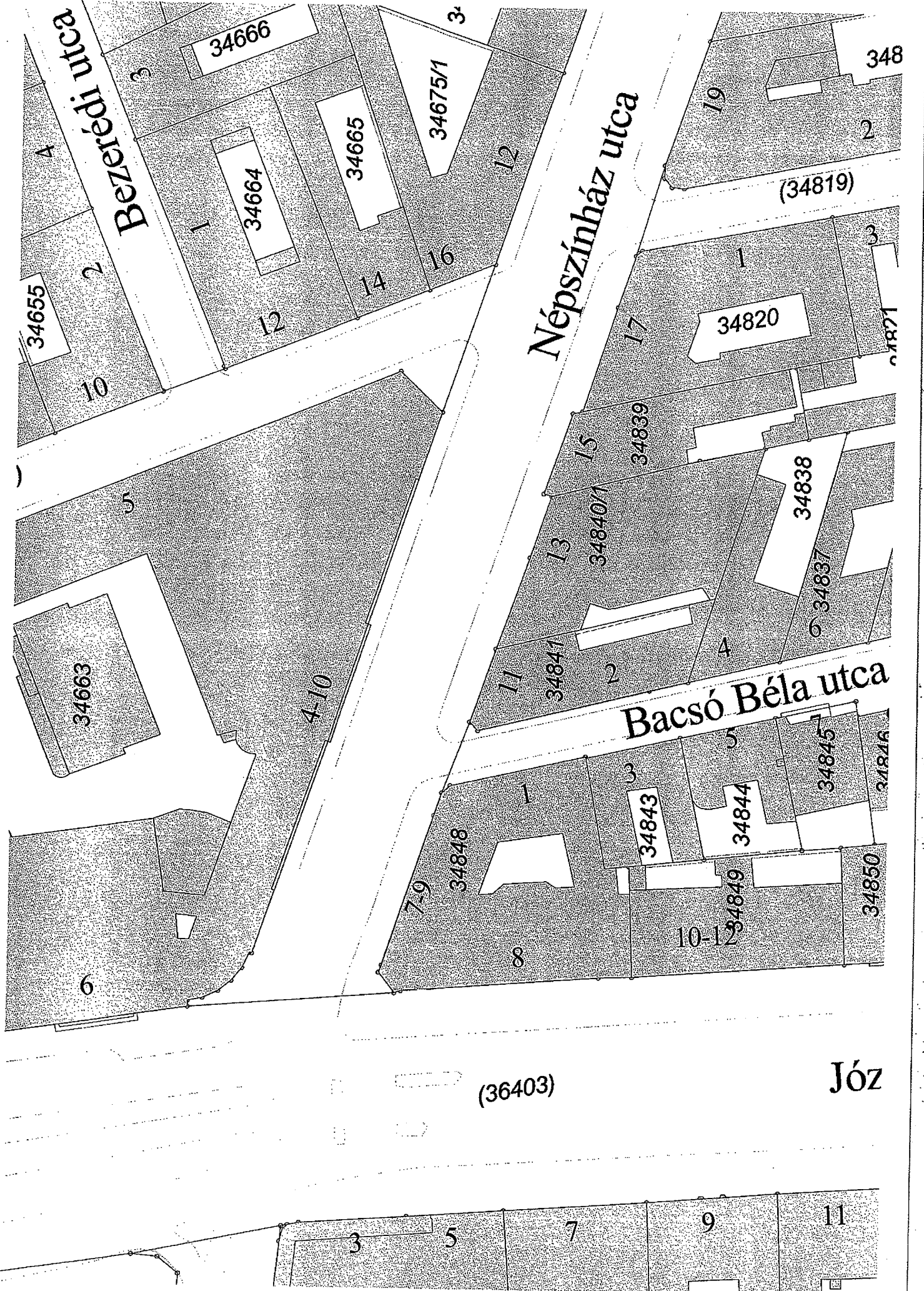

KÉRELMEZŐ ALÁÍRÁSA

forset kort

Nepstunton

Bocao Bato

□ 1.5
1.5



(36403)

Józ

PEDRANO

PEDRANO CRD Kivitelező Kft.

Cím: 1082 Budapest, Práter u. 29/A. Fax: 21.

Tel.: +36 (1) 688-5490, Fax: +36 (1) 688-5491

24.
2013 NOV 22.
Szám: 19311/2013
Stílus: M

Címzett: Berényi Melinda, ügyintéző
Szervezet: Vagyongazdálkodási és Üzemeltetési Ügyosztály, Létesítményüzemeltetési Iroda
Dátum: 2013. november 21.
Fax: 459-2274
Oldal: 1 + 3 (forgalomtechnikai helyszínrajz és műszaki leírás)
Tárgy: Corvin Sétány Projekt – 113/A irodaház 16-342/2013 ügyiratszámú közterület foglalási engedélyének meghosszabbítása

2013 NOV 25
16-342/14
Berényi Melinda

Amennyiben bármelyik oldal nem érkezett meg vagy a szöveg olvashatatlan, jelezni szíveskedjék!


Tisztelt Berényi Melinda!

A tárgyi projekt kivitelezésének megvalósíthatósága érdekében telek előtti közterület építési célú használatához kérelmet nyújtottunk be ügyosztályukon, amire a 16-342/2013 ügyiratszámú határozatukkal 2013. december 31-ig hozzájárultak.

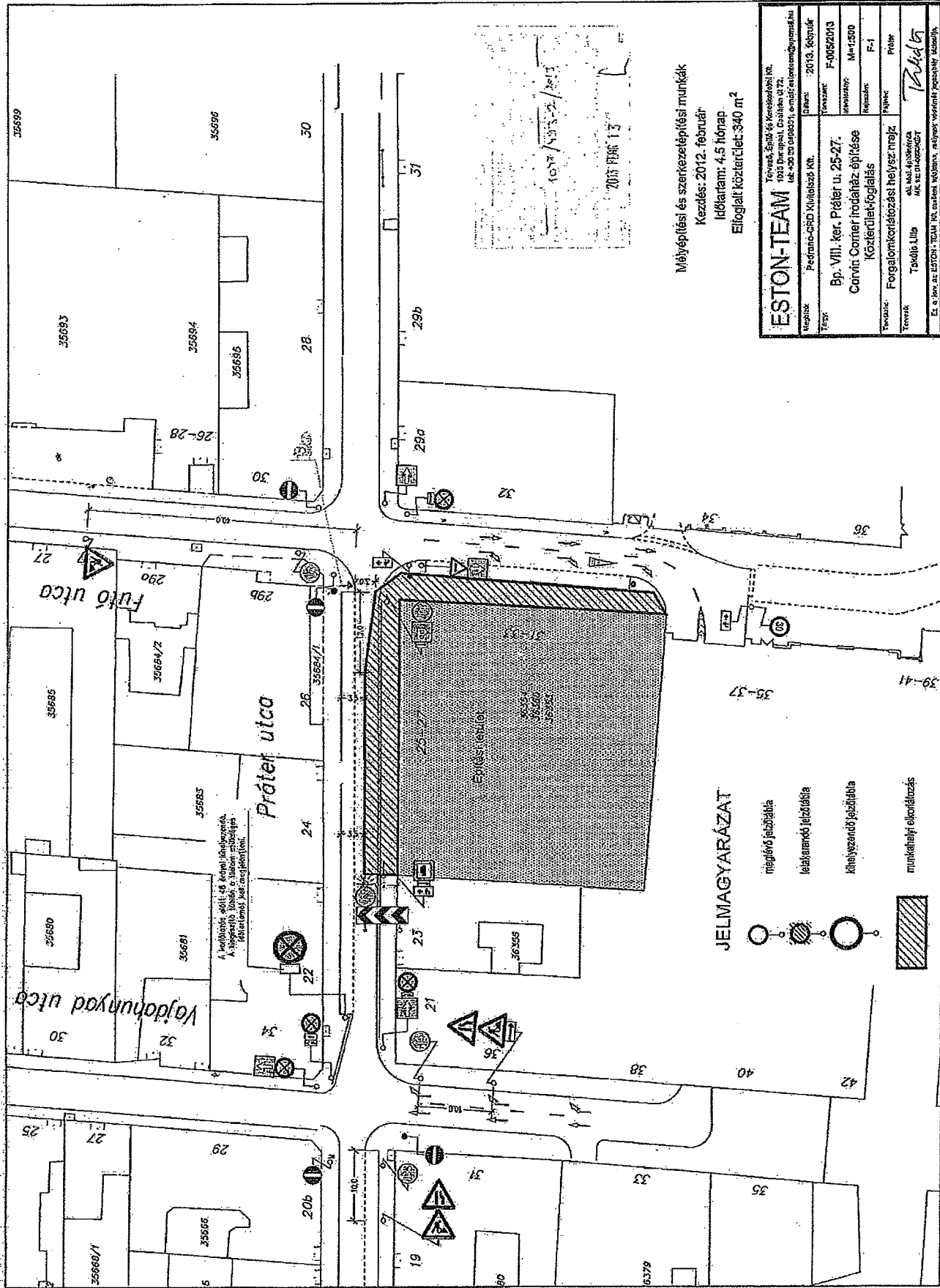
Tekintettel az építési munkák elhúzóására, kérjük, hogy a tárgyi ügyiratszámú hozzájárulásukat 2014. március 31-ig meghosszabbítani szíveskedjenek. Amennyiben bármi kérdés vagy adatszolgáltatási igény lenne, úgy kérem a pszota.frigyes@futureal.hu e-mail címen vagy a +36 (70) 452-0750 telefonszámon felénk jelezni szíveskedjen.

Kérelmünkhöz csatoljuk a korábban már Önökhöz eljuttatott BKK által pecsételt forgalomtechnikai tervet és műszaki leírást. Köszönjük.


Üdvözlettel:


Balogh József
műszaki igazgató






Pszota Frigyes
projekt vezető



Mélyépítési és szerkezeti munkák
 Kezdés: 2012. február
 Időtartam: 4,5 hónap
 Előrajtolt köztérlet: 340 m²

ESTON-TEAM	
Tervező: Építés és Kereskedelmi Kft. 1025 Bircapeti, Csaházy út 72. tel: +36 20 460271, e-mail: eston@eston-team.hu	
Méret:	2013. február
Tervező:	F-0052013
Munkaadó:	M-1300
Regisztráció:	F-1
Tervező:	Fogalomtervezési helyszínrajz
Tervező:	alkalmazott tervező
Tervező:	Tokajó László
 É. s. Kiv. az ESTON-TEAM Kft. által kiadott, a helyszínrajzhoz tartozó szabvány alapján.	

JELMAGYARAZAT

-  gázellátás
-  vízellátás
-  villamosenergia-ellátás
-  műkötési elválasztás

ESTON-TEAM

Tervező, Építő és Kereskedelmi Kft.

1025 Budapest, Csatalárka-út 72.

tel:30/949-8391

e-mail: estonteam@upcmall.hu

Tervezési szám: F-005/2013

Bp. VIII. ker. Práter utca 25 – 27. Corvin Corner irodaház építése Közterület-foglalás

FORGALOMKORLÁTOZÁSI TERV

MŰSZAKI LEÍRÁS

Meglévő állapot

A Práter utca egyirányú út a Futó utca felé. Az utca bal oldalán kiépített, szegéllyel párhuzamos parkolósáv található. A páratlan oldalon tilos a megállás, melyet sárga burkolati jel is jelez. Az úttest szélessége 3.5 m.

A Futó utca érintett szakasza egyirányú, a járműosztályozót burkolati jellel jelölték. A páratlan oldalon kiépített, szegéllyel párhuzamos parkolósáv található.

Az utcában BKV járművek nem közlekednek.

A tervezett állapot leírása

A Corvin Corner irodaház mélyépitési munkái kezdődnek meg. Mivel a telek a térszín alatt teljesen be lesz építve, ezért a munka során mindkét érintett utcában közterület-foglalásra van szükség. A Práter utcában a 5 m széles sáv kerül elkerítésre. A korlátozás elfoglalja a járdát és az úttest egy részét. A telek hosszában a gyalogosokat a túlóldali járdára kell terelni. A szemben lévő parkolósávon lehet kikerülni az építési elkorlátozást, ezért a parkolósávban a megállást meg kell szüntetni. A sáv végén lévő parkolást lehatároló épített fül miatt a munkaterület szűkíteni kell. A munkaterület és a szemben lévő kiemelt szegélysor között legalább 3.5 m széles sáv szabadon tartandó.

A Futó utcai oldalon csak a járda kerül elkorlátozásra. A gyalogosokat ebben az utcában is a túlóldalra kell terelni.

A munkavégzés idején a az érintett hosszban a megállás nem lehetséges, ezért a rajzon látható „Megállni tilos” jelzőtáblát a szükséges kiegészítő táblával a munka megkezdése előtt 48 órával korábban ki kell helyezni.

A munka kb. 4.5 hónapig okoz útszűkületet, utána a terület-foglalás mértéke csökken, amelyről új forgalomkorlátozási terv készül.

Munkavédelem

A munkaterület elkorlátozandó. Ha a forgalmi helyzet megkívánja, akkor a tervezett jelzések elhelyezésén túl intézkedni kell kellően kioktatott és felszerelt jelzőőr felállításáról is. Egyéb munkavédelmi intézkedéseket a kivitelezőnek kell eszközölnie.

TERVEZŐI NYILATKOZAT

Alulírott Takáts Lilla kijelentem, hogy a Bp. VIII. ker. Práter utca 25-27. sz. előtti közterület-foglalás forgalomkorlátozási terve az érvényes előírásoknak, különösen az 1/1975.(II.5.) KPM-BM számú (KRESZ), a 20/1984.(XII.21.) KM számú, a 3/2001.(I.31.), a 4/2001.(I.31.) valamint a 11/2001.(III. 13.) KöVIM rendeletekben foglaltaknak megfelel.

Budapest, 2013. február



Takáts Lilla
MK:01-8090/KÉ-T

K É R E L E M

a Józsefvárosi Önkormányzat tulajdonában lévő közterület használatához

Kérjük a nyomtatványt olvashatóan, nyomtatott betűvel kitölteni!

Gazdasági társaságok, egyéni cég, társadalmi és egyéb szervezetek esetében:
Kérelmező neve: FK RASZTER ÉPÍTŐ ZRT. telefon:
Kapcsolattartó ügyintéző neve: GOZ GABOR telefon:
Székhelye: irsz.: 1533 helység: MISKOC (u, tér): FELSŐSZINVA szám: 73
Cégjegyzék szám/Nyilvántartási szám: 05-10-000338
Bankszámlaszám: 10200139-27021040-00000000
Adószáma: 11887827-02-05

Egyéni vállalkozás esetében:
Kérelmező neve: 2 Berdyi ee telefon:
Lakcíme: irsz.: helység: (u, tér): szám:
Vállalkozó nyilvántartási száma:
Adószáma:
Bankszámlaszám:

Magánszemélyek esetében:
Kérelmező neve: telefon:
Lakcíme: irsz.: helység: (u, tér): szám:
Születési helye: ideje: év hó nap, anyja neve:

Megjegyzés: Fenti adatok közlése a közterület-használati kérelmek elbírálásához, a közterület-használatok ellenőrzéséhez szükségesek. Az adatokat a Polgármesteri Hivatal és a Józsefvárosi Közterület-felügyelet kezelik. Jelen tájékoztatás a 2011. évi CXII. törvényen alapul.

Közterület-használat ideje: 201 3 év 12 hó 01 naptól - 201 4 év 01 hó 15 napig

(Több időpont-, helyszín esetén kérünk listát mellékelni!)

Közterület-használat célja: Építési konténer telepítése a Teleki Téri Piac építéséhez

Közterület nagysága: 350 m²/db

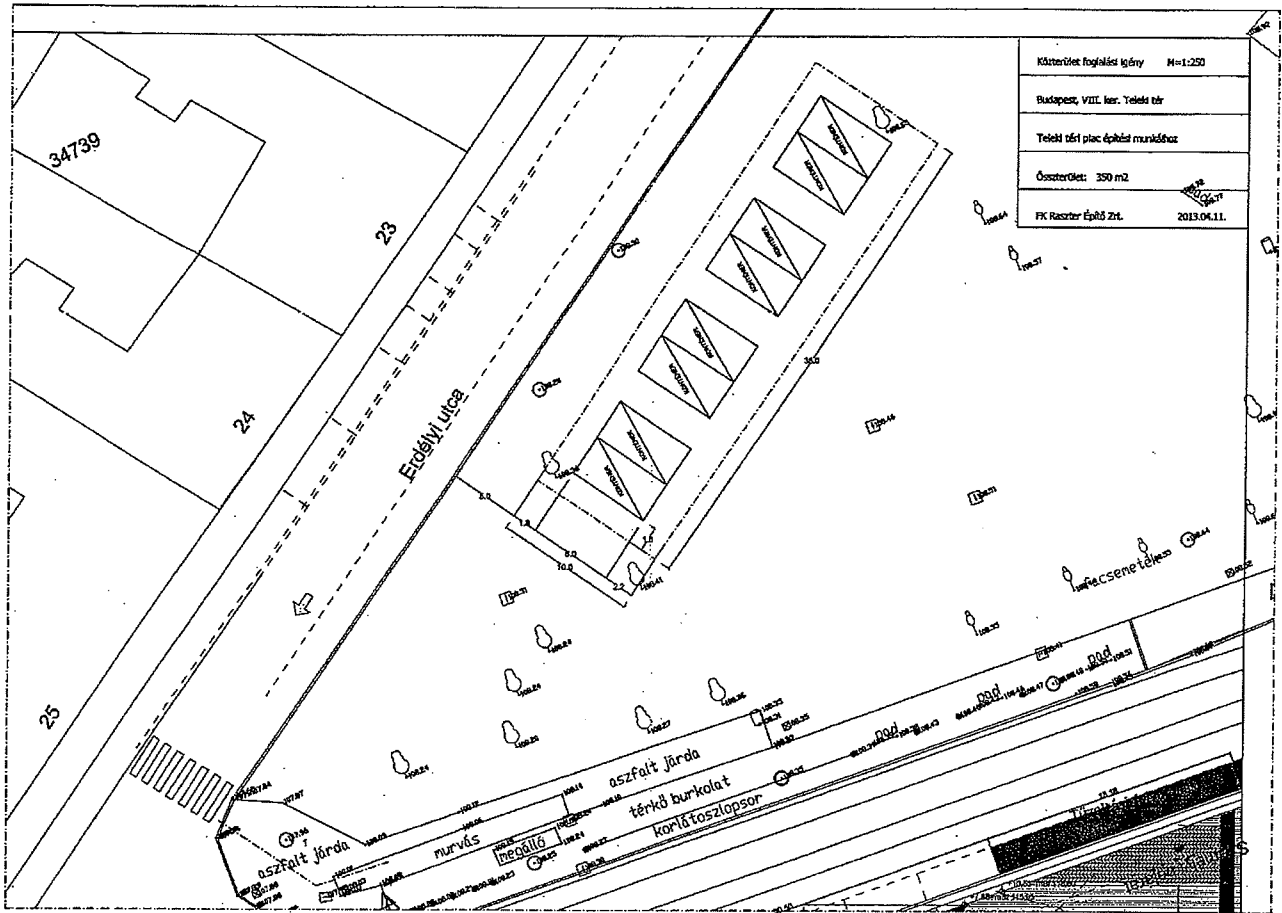
Közterület helye: Budapest, VIII. kerület, Teleki Tér

.....(utca, tér).....szám előtti: járdán, útesten, zöldterületen vagy

Egyéb (LEVELEZÉSI CÍM, amennyiben a fenti adatoktól eltér, stb.):

Jelen kérelem a 16-642/3/2013 ügyintézési HATÁROZAT meg-
hosszabbítását kérelmezi.

Kérjük a túloldalon jelzett mellékleteket csatolni, és a kérelemnyomtatványt aláírni szíveskedjék!



1000/507-1/2011/1000

Budapest Főváros VIII. kerület Józsefvárosi Önkormányzat Polgármesteri Hivatala
Gazdálkodási Ügyosztály
1082 Budapest
Báross utca 63-67.

K É R E L E M

a Józsefvárosi Önkormányzat tulajdonában lévő közterület használatához

Kérjük a nyomtatványt olvashatóan, nyomtatott betűvel kitölteni!

Gazdasági társaságok, egyéni cég, társadalmi és egyéb szervezetek esetében:

Kérelmező neve: *Bllk. Budapest Vörlekező Kőpant Szt* telefon:
Kapcsolattartó ügyintéző neve: *BERÉNYI SÁNDOR* telefon:
Székhelye: irsz.: *1075* helység: *Budapest* (u., tér): *Dumbach Sebágyi* szám: *14-21*
Cégjegyzék szám/ Nyilvántartási szám: *01-10-040840*
Bankszámlaszám: *11494008-20537135-00000000*
Adószáma: *23028966-4-44*

Egyéni vállalkozás esetében:

Kérelmező neve: telefon:
Lakcíme: irsz.: [][][][] helység: (u., tér): szám:
Vállalkozó nyilvántartási száma: [][][][][][][][][][]
Adószáma: [][][][][][][][][][] - [][] - [][]
Bankszámlaszám: [][][][][][][][][][] - [][][][][][][][][][] - [][][][][][][][][][]

Magánszemélyek esetében:

Kérelmező neve: telefon:
Lakcíme: irsz.: [][][][] helység: (u., tér): szám:
Születési helye: ideje: [][][][] év [][] hó [][] nap, anyja neve:

Megjegyzés: Fenti adatok közlése a közterület-használati kérelmek elbírálásához, a közterület-használatok ellenőrzéséhez szükségesek. Az adatokat a Polgármesteri Hivatal és a Józsefvárosi Közterület-felügyelet kezelik. Jelen tájékoztatás a 2011. évi CXII. törvényen alapul.

Közterület-használat ideje: 201 *4* év *01* hó *01* naptól - 201 *4* év *12* hó *31* napig

(Több időpont-, helyszín esetén kérünk listát mellékelni!)

Közterület-használat célja: *Taxiállomás*

Közterület nagysága: *293* m²/db

Közterület helye: Budapest, VIII. kerület. *melléklet szerint*

(utca, tér).....szám előtti: járdán, úttesten, zöldterületen vagy

Egyéb (LEVELEZÉSI CÍM, amennyiben a fenti adatoktól eltér, stb.):

Kérjük a túloldalon jelzett mellékleteket csatolni, és a kérelemnyomtatványt aláírni szíveskedjék!

A kérelmező tudomásul veszi, hogy

- a kérelem benyújtása, illetve a befizetést igazoló csekk nem jogosítja fel a közterület használatára,
- a 24/2009. (V. 21.) önkormányzati rendelet 6. § (1) bekezdése szerint a közterület használatáért közterület-használati díjat köteles fizetni,
- a közterületen kizárólag a 210/2009. (IX.29.) Kormányrendelet 12. § (1) bekezdése alapján a rendelet 5. mellékletében meghatározott termékek árusíthatók.

A kérelemhez a kérelmezőnek az alábbi melléleteket kell csatolnia: (A csatolt mellékletet kérjük X-el jelölni)

1. A közterületen folytatni kívánt tevékenység gyakorlására feljogosító egyszerű okirat másolatát: - egyéni vállalkozás esetén: vállalkozói igazolványt, - gazdasági társaság, egyéni cég esetén: 30 napnál nem régebbi cégkivonat, aláírási címpéldányt, - társadalmi és egyéb szervezetek esetében: a nyilvántartásba-vételüket igazoló okiratot, - őstermelők esetén őstermelői igazolványt.	
2. Az igényelt területre vonatkozó helyszínt ábrázoló vázlatot, amelyen szerepelnie kell a környező utcáknak is. A vázlaton az igényelt területnek - a szükséges méretekkel - úgy kell szerepelnie, hogy annak nagysága, elhelyezkedése egyértelműen megállapítható legyen (TERASZ, PAVILON ESETÉN: annak szélessége, hosszúsága; a terasz, pavilon szélének az épület homlokzati falától és a járda szélétől való távolsága; terasz esetén annak az üzletnek a bejáratától való távolsága, amelyikhez tartozik; méterben mérve).	
3. Az elhelyezni kívánt építmény, létesítmény, berendezés műszaki leírását és terveit; <i>teraszkérelmekhez a helyszín fotóját is csatolni szükséges.</i>	
4. Meglévő létesítményre vonatkozó közterület-használati hozzájárulás megújítása esetén – városképvédelmi szempontok figyelembevétele miatt – fényképfelvételt kell becsatolni.	
5. <i>Építési engedélyhez kötött építmény esetében vagy építési munkálatokkal összefüggő közterület-használat esetében az építetettől kapott meghatalmazást és a jogszabályban előírt esetekben a jogerős építésügyi hatósági engedélyt csatolni szükséges.</i>	
6. Közút igénybevétele esetén – a 2. pontban foglalt helyszínrajzon túl – a vonatkozó helyszínt ábrázoló forgalomtechnikai vázrajzot, amely beszerezhető a BKK Közúti Közlekedési Igazgatóság Közútkezelési Főosztály, Forgalomtechnikai Osztályán.	

Figyelmeztetés:

A hiánytalanul kitöltött kérelemnyomtatvány és az előírt mellékletek csatolásán túl, a pontos és egyértelmű helymeghatározás, valamint a meglévő létesítmény fotója elengedhetetlen a benyújtott kérelem érdemi elbírálásához!

A közterület-használatot – különösen – az alábbi jogszabályok szabályozzák:

- a helyi önkormányzatokról szóló 1990. évi LXV. törvény
- a fővárosi közterületek használatáról és a közterületek rendjéről szóló 59/1995. (X. 20.) Kgy. rendelet
- a Józsefvárosi Önkormányzat tulajdonában lévő közterületek használatáról és használatának rendjéről szóló 24/2009. (V.21.) önkormányzati rendelet
- Józsefvárosi Kerületi Építési Szabályzatról szóló 66/2007.(XII.12.) önkormányzati rendelet
- Budapesti Városrendezési és Építési Keretszabályzatról szóló 47/1998.(X.15.) Főv. Kgy. rendelet

NYILATKOZAT

- Alulírott hozzájárulok személyes és különleges adataim (hozzátartozóim személyes adatai) a kezeléséhez és az eljáró hatóság felé továbbításához a jogosultság megállapítása és teljesítése céljából.
- Kérelmem benyújtásakor a Polgármesteri Hivatal Gazdálkodási Ügyosztály ügyintézőjétől tájékoztatást kaptam – melyet tudomásul vettem – az eljárás megindításának napjáról, az ügyintézési határidőről, az ügyemre irányadó jogszabály rendelkezéseiről, jogaimról és kötelezettségemről, továbbá kötelezettségem elmulasztásának jogkövetkezményeiről, a hivatali elérhetőségről.
- Kijelentem, hogy kérelmem teljesítése esetén a 2004. évi CXL. törvény 73/A. § (1) bekezdés b) pontja alapján a fellebbezési jogomról lemondok. Tudomásul veszem, hogy ezáltal az ügyemben hozott határozat annak közlésekor jogerőre emelkedik.

Budapest, 2013. év 11. hó 06. nap.



.....
Dr. Komáromi Endre
.....
KÉRELMEZŐ ALÁÍRÁSA
.....
Hálás Gyula György
11.06. BKK

Melléklet

a Budapest, VIII. kerület Önkormányzat tulajdonában lévő közterület
használatához

<u>helyszínek</u>	<u>férőhely</u>	<u>m2</u>
Kálvária tér 23-24.	4	50
Szigony u. 2.	5	60
Szigony u. – Üllői út sarok	5	63
Korányi Sándor u. 2.	5	60
Illés u. – Práter u. sarok	5	60

Budapest, 2013. november