

# SÜRGŐSSÉGI

Budapest Főváros VIII. kerület Józsefváros Önkormányzat Képviselő-testületének  
Városgazdálkodási és Pénzügyi Bizottsága

Vagyongazdálkodási és Üzemeltetési Ügyosztály

5.3... sz. napirend  
HELYSZINI

## ELŐTERJESZTÉS

a Városgazdálkodási és Pénzügyi Bizottság 2014. május 12-ei ülésére

**Tárgy:            Javaslat a választási hirdetőtáblák elhelyezésének módosítására**

Előterjesztő:   Pénzes Attila ügyosztályvezető  
Készítette:     Berényi Melinda ügyintéző  
A napirendet   nyílt ülésen kell tárgyalni.  
A döntés elfogadásához egyszerű szavazattöbbség szükséges.  
Melléklet:     1 db

**Tisztelt Városgazdálkodási és Pénzügyi Bizottság!**

A Józsefvárosi Önkormányzat tulajdonában lévő közterületek használatáról és használatának rendjéről szóló 18/2013. (IV. 24.) önkormányzati rendelet (a továbbiakban: Rendelet) 12. §-a értelmében a közterület-használattal – hozzájárulással és elutasítással – kapcsolatos önkormányzati hatósági eljárásban a hivatkozott rendeletben rögzítettek szerint elsőfokon a Városgazdálkodási és Pénzügyi Bizottság dönt. A Rendelet melléklete meghatározza a közterület használatok utáni fizetendő díj mértékét.

A Rendelet 18.§ (2) bekezdése az alábbiak szerint rendelkezik:

*„Tartós (6 hónapot meghaladó) közterület-használat esetén a Bizottság a jogosult kérelmére méltányosságból havonta, negyedévente vagy félévente esedékes, egyenlő összegű díjfizetést is megállapíthat, melyet a közterület-használati hozzájárulásban rögzíteni kell.”*

A Rendelet 24. § (1) bekezdése szerint:

*„A Rendelet 2. melléklete alapján megállapított közterület-használati díjak korlátlanul csökkenthetőek vagy elengedhetőek:*

- a) az Önkormányzat érdekében végzett építési, felújítási munkálatok végzése esetében;*
- b) a fővárosi, vagy önkormányzati pályázaton elnyert támogatásból történő épület felújítások esetében;*
- c) humanitárius és karitatív célok érdekében végzett tevékenység esetében;*
- d) kulturális és környezetvédelmi célok érdekében végzett tevékenység esetében;*
- e) minden olyan esetben, amikor a Bizottság úgy ítéli meg, hogy az Józsefváros érdekeit szolgálja;*
- f) bejegyzett politikai pártok, egyházak és társadalmi szervezetek nem kereskedelmi célú rendezvénye esetében;*
- g) oktatási, tudományos vagy ismeretterjesztő témájú filmalkotások forgatása esetében;*
- h) a Filmtv. hatálya alá nem tartozó alkotások forgatása esetén, ahol az igénybeveendő terület a 15 m<sup>2</sup>-t elérő, de a 20 m<sup>2</sup>-t meg nem haladó területű;*
- i) a Filmtv. hatálya alá nem tartozó alkotások forgatása esetén, amelynek időtartama a kérelmezett időponttól számított 30 naptári napon belül összességében nem haladja meg a 2 naptári napot.”*

A Rendelet 18.§ (1) bekezdése alapján:

*„A díjat a közterület-használati hozzájárulásban rögzített időtartamra és módon a jogosult köteles előre egy összegben megfizetni.*

*(2) Tartós (legalább 6 hónapot meghaladó) közterület-használat esetén a Bizottság a jogosult kérelmére méltányosságból havonta, negyedévente vagy félévente esedékes, egyenlő összegű díjfizetést is megállapíthat, melyet a közterület-használati hozzájárulásban rögzíteni kell.*

*(3) Méltányolható körülménynek számít, ha:*

- a) a magánszemély vagy egyéni vállalkozó kérelmező három vagy annál több gyermeket nevel;*

- b) a magánszemély vagy egyéni vállalkozó kérelmező havi jövedelme nem éri el az öregségi nyugdíj mindenkori legkisebb összegének 400%-át;
- c) a magánszemély vagy egyéni vállalkozó kérelmező rokkantsági nyugdíjban részesül;
- d) a magánszemély vagy egyéni vállalkozó kérelmező egészségkárosodott személy, aki munkaképességét legalább 67%-ban elvesztette;
- e) a gazdasági társaságnak a kérelmet benyújtó megelőző két üzleti évben mérleg szerinti eredménye negatív volt;
- f) a civil szervezet, egyházi jogi személy, ha a közterület-használatot alaptevékenységének vagy közhasznú tevékenységének ellátása érdekében kéri;
- g) az Önkormányzattal nem áll fenn közterület-használati díj tartozása.”

A Városgazdálkodási és Pénzügyi Bizottság a 449/2014. (IV.28.) sz. határozattal döntött, hogy közterület-használati hozzájárulást ad – díjmentességgel - az alábbi ügyben:

Közterület-használó, kérelmező: **Józsefvárosi Közterület-felügyelet és Városüzemeltetési Szolgálat**  
(1084 Budapest, Mátyás tér 15.)

Közterület-használat ideje: 2014. április 28. - 2014. május 26.

Közterület-használat célja: választási hirdetőablák kihelyezése

Közterület-használat helye: melléklet szerint

Közterület-használat nagysága: 40 x 1 m<sup>2</sup>

Megjegyzés: A mellékletben 11. helyszínként megjelölt Bauer Sándor utcában elkezdtek az úttest teljes szélességben történő felújítását, mely várhatóan 2014. június közepén fejeződik be. A Városgazdálkodási és Üzemeltetési Ügyosztály javasolja a Tisztelt Bizottságnak, hogy vonja vissza az előzőleg hozott határozatot és új helyszínként Homok utca és Bauer Sándor utca sarkán a Homok utcában található 'egyirányú' táblát jelölje ki új helyszínné a választási hirdetőtábla elhelyezése céljából.

Fentiek alapján kérem az alábbi határozati javaslat elfogadását.

### Határozati javaslat

#### I. A Városgazdálkodási és Pénzügyi Bizottság úgy dönt, hogy a 449/2014. (IV.28.) sz. határozatát visszavonja.

Felelős : polgármester  
Határidő: 2014. május 12.

#### II. A Városgazdálkodási és Pénzügyi Bizottság úgy dönt, hogy közterület-használati hozzájárulást ad – díjmentességgel - az alábbi ügyben:

1.

Közterület-használó, kérelmező: **Józsefvárosi Közterület-felügyelet és Városüzemeltetési Szolgálat**  
(1084 Budapest, Mátyás tér 15.)

Közterület-használat ideje: 2014. május 12.-2014. május 26.

Közterület-használat célja: választási hirdetőablák kihelyezése

Közterület-használat helye: melléklet szerint


Közterület-használat nagysága: 40 x 1 m<sup>2</sup>

Felelős : polgármester  
Határidő: 2014. május 12.

A döntés végrehajtását végző szervezeti egység: Vagyongazdálkodási és Üzemeltetési Ügyosztály  
Gazdálkodási Iroda

A lakosság széles körét érintő döntések esetén javaslata a közzététel módjára:  
nem indokolt hirdetőtáblán honlapon

Budapest, 2014. május 8.

  
Pénzes Attila  
ügyosztályvezető


KÉSZÍTETTE: VAGYONGAZDÁLKODÁSI ÉS ÜZEMELTETÉSI ÜGYOSZTÁLY GAZDÁLKODÁSI IRODA

LEÍRTA: BERÉNYI MELINDA ÜGYINTÉZŐ *Sup*

PÉNZÜGYI FEDEZETET IGÉNYEL/NEM IGÉNYEL, IGAZOLÁS: *Ami p*

JOGI KONTROLL: 


ELLENŐRIZTE:



DR. MÉSZÁR ERIKA  
ALJEGYZŐ

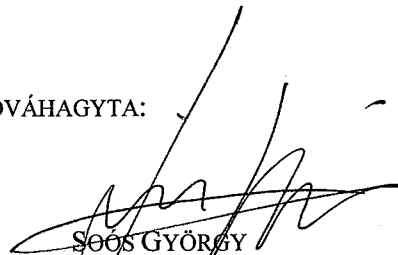
2014 MÁJ 12.

BETERJESZTÉSRE-ALKALMAS:




RIMÁN EDINA  
JEGYZŐ

JÓVÁHAGYTA:



SOOS GYÖRGY

A VÁROSGAZDÁLKODÁSI ÉS PÉNZÜGYI BIZOTTSÁG ELNÖKE



## Választási hirdető berendezések elhelyezésének helyszínei

1. helyszín

Csokonai utca – Bezerédi utca találkozásánál, a Csokonai utcában (a Népszínház utca felé) lévő 'egyirányú' tábla köré

2. helyszín

Bezerédi utca – Kiss József utca találkozásánál, a Kiss József utcában (a Népszínház utca felé) lévő 'egyirányú' tábla köré

3. helyszín

II. János Pál pápa tér és a Vay Ádám utca sarkán a Vay Ádám utcában lévő első fa köré

4. helyszín

II. János Pál pápa tér és a Kun utca sarkán a Kun utcában lévő 'megállni tilos' tábla köré

5. helyszín

Tolnai Lajos utca és a Bérkocsis utca sarkán a Tolnai Lajos utcában (a Népszínház utca felé) lévő 'behajtani tilos' tábla köré

6. helyszín

Rákóczi tér és a Déri Miksa utca sarkán a Déri Miksa utcában a csarnok oldalában lévő 45°-os parkoló mellett lévő járdaszigeten lévő közlekedési tábla köré

7. helyszín

Német utca és József utca sarkán a József utcában (a József körút felé) lévő 'behajtani tilos' tábla köré

8. helyszín

Tavaszmező utca 6. sz. előtti lámpaoszlop köré

9. helyszín

Mátyás tér és Tavaszmező utca sarkán a Mátyás tér 5. sz. (Tavaszmező utca 21. sz.) előtti lámpaoszlop köré

10. helyszín

Koszorú utca és Magdolna utca sarkán a Koszorú utcában a „behajtani tilos” tábla köré

11. helyszín

Homok utca és Bauer Sándor utca sarkán a Homok utcában lévő 'egyirányú' tábla köré

12. helyszín

Dankó utca és Magdolna utca sarkán a Magdolna utcában lévő 'egyirányú' tábla köré

13. helyszín

Dankó utca és Kálvária tér sarkán a Dankó utcában lévő első lámpát tartó oszlop köré

14. helyszín

Kálvária téren a Baross utca 118. sz. alatti épület Illés utca felőli homlokzata előtti első fa köré

15. helyszín

Kálvária tér és Illés utca sarkán az Illés utcában az óvoda melletti első fa köré

16. helyszín

Kálvária tér és Diószegi utca sarkán a Diószegi utca 1. sz. melletti első fa köré

17. helyszín

Csobánc utca és Szeszgyár utca sarkán a Csobánc utcában lévő 'behajtani tilos' köré

18. helyszín

Nap utca és Kisfaludy utca sarkán a Kisfaludy utca 28a melletti 'parkolózóna' tábla köré

19. helyszín

Práter utca és Kisfaludy utca sarkán a Kisfaludy utca 28b melletti (Práter utcai oldalon) első lámpa köré

20. helyszín

Práter utca és Vajdahunyad utca sarkán a Práter utca 19. sz. előtt a házhoz legközelebbi parkolásgátló oszlop köré

21. helyszín

Tömő utca és Bókay utca sarkán a Klinika előtt az 'egyirányú' tábla köré

22. helyszín

Tömő utca és Szigony utca sarkán a Tömő utca 23a sz. mellett (a Szigony utcai oldalon) a lámpaoszlop köré

23. helyszín

Tömő utca és Balassa utca sarkán a Klinika előtti közlekedési tábla köré

24. helyszín

Tömő utca 48-54. sz. melletti (a játszótér felé) első fa köré

25. helyszín

Korányi Sándor utcában (Korányi Sándor utca 2/a-val szemben) lévő lámpaoszlop köré

26. helyszín

Korányi Sándor utca – Ludovika tér találkozásánál, a Korányi Sándor utcában lámpaoszlop köré

27. helyszín

Korányi Sándor utca – Illés utca találkozásánál, a Korányi Sándor utca 3/b. előtt lámpaoszlop köré

28. helyszín

Korányi Sándor utca – Diószegi utca találkozásánál, a Korányi Sándor utca 5-7. előtt lámpaoszlop köré

29. helyszín

Bláthy Ottó utca – Rezső tér találkozásánál, Rezső tér sarkán „egyirányú utca” tábla köré

30. helyszín

Elnök utca – Bláthy Ottó utca – Rezső tér találkozásánál, Rezső tér sarkán lámpaoszlop köré

31. helyszín

Elnök utcában, Elnök utca 12. szám előtti villanyoszlop köré

32. helyszín

Elnök utca – Villám utca találkozásánál, Elnök utca 11. szám előtti lámpaoszlop köré

33. helyszín

Vajda Péter utca 43. sz. előtti villanyoszlop köré

34. helyszín

Vajda Péter utca 37-39. sz. alatti óvoda 35. sz. felőli sarkánál lévő villanyoszlop köré

35. helyszín

Vajda Péter utca Bláthy Ottó utca kereszteződésében a Bláthy Ottó utca tengelyében lévő fa köré

36. helyszín

Vajda Péter utcai iskola épületének északnyugati sarkánál (a visszafordulónál) lévő villanyoszlop köré

37. helyszín

Ciprus és Százados út sarkán, a Százados úton a villanyoszlop köré

38. helyszín

Stróbl Alajos és Százados út sarkán, a Stróbl Alajos utcában lámpaoszlop köré

39. helyszín

Stróbl Alajos és Osztály utca sarkán, a Stróbl Alajos utcában egy vékonyabb fa köré

40. helyszín

Százados és Szörény utca sarkán, a Százados utcában a villanyoszlop körül

