

Budapest Főváros VIII. kerület Józsefváros Önkormányzat Képviselő-testületének
Városgazdálkodási és Pénzügyi Bizottsága

Vagyongazdálkodási és Üzemeltetési Ügyosztály

3.4.
..... sz. napirend

ELŐTERJESZTÉS

a Városgazdálkodási és Pénzügyi Bizottság 2014. június 2-ai ülésére

Tárgy: Közterület-használati kérelmek elbírálása kiegészítés

Előterjesztő: Pénzes Attila ügyosztályvezető
Készítette: Berényi Melinda ügyintéző
A napirendet nyílt ülésen kell tárgyalni.
A döntés elfogadásához egyszerű szavazattöbbség szükséges.
Melléklet: 6 db

Tisztelt Városgazdálkodási és Pénzügyi Bizottság!

A Józsefvárosi Önkormányzat tulajdonában lévő közterületek használatáról és használatának rendjéről szóló 18/2013. (IV. 24.) önkormányzati rendelet (a továbbiakban: Rendelet) 12. §-a értelmében a közterület-használattal – hozzájárulással és elutasítással – kapcsolatos önkormányzati hatósági eljárásban a hivatkozott rendeletben rögzítettek szerint elsőfokon a Városgazdálkodási és Pénzügyi Bizottság dönt. A Rendelet melléklete meghatározza a közterület használatok utáni fizetendő díj mértékét.

A Rendelet 18.§ (2) bekezdése az alábbiak szerint rendelkezik:

„Tartós (6 hónapot meghaladó) közterület-használat esetén a Bizottság a jogosult kérelmére méltányosságból havonta, negyedévente vagy félévente esedékes, egyenlő összegű díjfizetést is megállapíthat, melyet a közterület-használati hozzájárulásban rögzíteni kell.”

A Rendelet 24. § (1) bekezdése szerint:

„A Rendelet 2. melléklete alapján megállapított közterület-használati díjak korlátlanul csökkenthetőek vagy elengedhetőek:


- a) az Önkormányzat érdekében végzett építési, felújítási munkálatok végzése esetében;
- b) a fővárosi, vagy önkormányzati pályázaton elnyert támogatásból történő épület felújítások esetében;
- c) humanitárius és karitatív célok érdekében végzett tevékenység esetében;
- d) kulturális és környezetvédelmi célok érdekében végzett tevékenység esetében;
- e) minden olyan esetben, amikor a Bizottság úgy ítéli meg, hogy az Józsefváros érdekeit szolgálja;
- f) bejegyzett politikai pártok, egyházak és társadalmi szervezetek nem kereskedelmi célú rendezvénye esetében;
- g) oktatási, tudományos vagy ismeretterjesztő témájú filmalkotások forgatása esetében;
- h) a Filmtv. hatálya alá nem tartozó alkotások forgatása esetén, ahol az igénybeveendő terület a 15 m²-t elérő, de a 20 m²-t meg nem haladó területű;
- i) a Filmtv. hatálya alá nem tartozó alkotások forgatása esetén, amelynek időtartama a kérelmezett időponttól számított 30 naptári napon belül összességében nem haladja meg a 2 naptári napot.”

A Rendelet 18.§ (1) bekezdése alapján:

„A díjat a közterület-használati hozzájárulásban rögzített időtartamra és módon a jogosult köteles előre egy összegben megfizetni.

(2) Tartós (legalább 6 hónapot meghaladó) közterület-használat esetén a Bizottság a jogosult kérelmére méltányosságból havonta, negyedévente vagy félévente esedékes, egyenlő összegű díjfizetést is megállapíthat, melyet a közterület-használati hozzájárulásban rögzíteni kell.

(3) Méltányolható körülménynek számít, ha:

Elkészítve: 2014. 06. 02. 
11, 10. sz. napirend

- a) a magánszemély vagy egyéni vállalkozó kérelmező három vagy annál több gyermeket nevel;
- b) a magánszemély vagy egyéni vállalkozó kérelmező havi jövedelme nem éri el az öregségi nyugdíj mindenkori legkisebb összegének 400%-át;
- c) a magánszemély vagy egyéni vállalkozó kérelmező rokkantsági nyugdíjban részesül;
- d) a magánszemély vagy egyéni vállalkozó kérelmező egészségkárosodott személy, aki munkaképességét legalább 67%-ban elvesztette;
- e) a gazdasági társaságnak a kérelmet benyújtó megelőző két üzleti évben mérleg szerinti eredménye negatív volt;
- f) a civil szervezet, egyházi jogi személy, ha a közterület-használatot alaptevékenységének vagy közhasznú tevékenységének ellátása érdekében kéri;
- g) az Önkormányzattal nem áll fenn közterület-használati díj tartozása.”

Az elmúlt időszakban a Hivatalhoz az alábbi közterület-használati hozzájárulás iránti kérelmek érkeztek.

1.

Közterület-használó, kérelmező:	Épkar Zrt. (1149 Budapest, Egressy út 28-30.)
Közterület-használat ideje:	2014. június 3.-2014. augusztus 31.
Közterület-használat célja:	építési munkaterület
Közterület-használat helye:	Szerdahelyi u. 18.
Közterület-használat nagysága:	80 m ²
Közterület-használat díja:	250,- Ft/m ² /nap
Díjkiesés díjmentesség esetén:	1 800 000,- Ft

Megjegyzés: Az Épkar Zrt. a Józsefvárosi Önkormányzat megbízásából végzi a Magdolna negyed program III. önkormányzati bérházfelújítás kivitelezési munkálatait. A konténert, illetve az építőanyagok egy részét a közterületen kell tárolniuk, ehhez díjmentesség megadását kérik a Tisztelt Bizottságtól.

A beadott kérelem, illetve a Rendelet 24. § (1) bekezdés a) és e) pontjaiban foglaltakra tekintettel a díjmentesség megadható.

2.

Közterület-használó, kérelmező:	Blues 2000 Kft. (1088 Budapest, Krúdy Gyula u. 6.)
Közterület-használat ideje:	2011. szeptember 01.-2014. augusztus 31.
Közterület-használat célja:	vendéglátó terasz
Közterület-használat nagysága:	70 m ²
Közterület-használat helye:	Krúdy Gyula u. 6.
Közterület-használat díja:	főszezon: 2 450,- Ft/m ² /hó elő-, utószezon: 1 435,- Ft/m ² /hó szeznonon kívül: 143,- Ft/m ² /hó

Megjegyzés: A Blues 2000 Kft. a 1508/2011. (X. 12.) sz. határozattal kapott engedélyt vendéglátó terasz elhelyezése céljából 2011. szeptember 1-től 2014. augusztus 31-ig. A határozat a 16-288/5/2011. számon kiadásra került. Az ügyvezető kérelemmel fordult a Tisztelt Bizottság felé, mely alapján a vendéglátó egység üzemeltetését a Blues & Gastro 2012 Kft. vette át, ennek megfelelően szeretné a terasz közterület-használati engedélyét változatlan formában az új cégre átiratni. A Blues & Gastro 2012. Kft. ügyvezetője nyilatkozatot nyújtott be, melyben leírta, hogy a Blues 2000 Kft. teljes fennálló tartozását maradéktalanul kiegyenlíti.

3.

Közterület-használó, kérelmező:	BSH Europe Kft. (1088 Budapest, Krúdy Gyula u. 11.)
Közterület-használat ideje:	2014. június 2.-2017. június 1.
Közterület-használat célja:	vendéglátó terasz
Közterület-használat helye:	Lőrinc pap tér – Krúdy Gyula u. 11. sarkánál
Közterület-használat nagysága:	21 m ²

Közterület-használat díja: főszezon: 2 546,- Ft/m²/hó +ÁFA
elő,-utószezon: 1 491,- Ft/m²/hó +ÁFA
szeznonon kívül: 149,- Ft/m²/hó +ÁFA

Megjegyzés: A beadott kérelem alapján a Fővárosi Katasztrófavédelmi Igazgatóság tűzvédelmi szempontból, a Hatósági Ügyosztály Igazgatási Iroda kereskedelmi szempontból, a Városfejlesztési és Főépítési Ügyosztály Főépítési Iroda városképi szempontból nem emelt kifogást. A Budapesti Rendőr-főkapitányság VIII. kerületi Rendőrkapitányság közlekedés szempontjából (figyelemmel a téren sétálni kívánó illetve a téren lakó és otthonukba tartó gyalogosokra) a kitelepülést nem javasolja. A Vagyongazdálkodási és Üzemeltetési Ügyosztály a fent leírtak figyelembevételével nem javasolja a közterület-használati engedély megadását.

4.

Közterület-használó, kérelmező: **S és C Vendéglátó és Szolgáltató Kft.**
(1088 Budapest, Krúdy Gy. u. 7.)
Közterület-használat ideje: 2014. június 2.-2014. október 15.
Közterület-használat célja: vendéglátó terasz
Közterület-használat helye: Krúdy u. 7.
Közterület-használat nagysága: 2X3 m²
Közterület-használat díja: főszezon: 2 546,- Ft/m²/hó +ÁFA
elő,-utószezon: 1 491,- Ft/m²/hó +ÁFA
szeznonon kívül: 149,- Ft/m²/hó +ÁFA

Megjegyzés: A terasz kitelepülésével kapcsolatban a Budapesti Rendőr-főkapitányság VIII. kerületi Rendőrkapitányság közlekedés, közrend és közbiztonság szempontjából, a Hatósági Ügyosztály Igazgatási Iroda kereskedelmi szempontból, a Városfejlesztési és Főépítési Ügyosztály Főépítési Iroda városképi szempontból nem emelt kifogást.

5.

Közterület-használó, kérelmező: **MTK Budapest Zrt.**
(1126 Budapest, Nagy Jenő u. 12.)
Közterület-használat ideje: 2014. június 2.-2017. június 1.
Közterület-használat célja: rendezvény-egyéb elkerített terület
Közterület-használat helye: Salgótarjáni u. 12-14. (a pálya főbejáratával szemben a villamos töltésnél)
Közterület-használat nagysága: 100 m²
Közterület-használat díja: 186,- Ft/m²/nap
Díjkiesés díjmentesség esetén: 18 600,- Ft/alkalom

Megjegyzés: Az MTK Budapest Zrt. kérelemmel fordult a Tisztelt Bizottsághoz, mely alapján a labdarúgó mérkőzések alkalmával szükségesség válik a töltés mentén húzódó sáv használata, melyhez díjmentesség megadását kéri a vezérigazgató.

A beadott kérelem, illetve a Rendelet 24. § (1) bekezdés d) és e) pontjaiban foglaltakra tekintettel a díjmentesség megadható.

6.

Közterület-használó, kérelmező: **Bicskei Mezőgazdasági Termelő és Szolgáltató Zrt.**
(2060 Bicske, Tatai u. 25.)
Közterület-használat ideje: 2014. június 2.-2017. június 1.
Közterület-használat célja: mobil árusító autó (tej, tejtermékek)
Közterület-használat helye: Szigony u. 36180 hrsz. (metró kijárat előtt)
Közterület-használat nagysága: 4 m²
Közterület-használat díja: 4 538,- Ft/m²/hó
Díjkiesés díjmentesség esetén: 36 304,- Ft/hó

Megjegyzés: A Bicskei Mezőgazdasági Termelő és Szolgáltató Zrt. 2009-2012. között rendszeresen árult tejet és tejtermékeket a kerületben. Kérelmező ennek hosszabbítását kéri a Tisztelt Bizottságtól díjmentesség megadásával.

A beadott kérelem alapján a Fővárosi Katasztrófavédelmi Igazgatóság tűzvédelmi szempontból, a Hatósági Ügyosztály Igazgatási Iroda kereskedelmi szempontból, a Budapesti Rendőr-főkapitányság VIII. kerületi Rendőrkapitányság közlekedés, közrend-, és közbiztonság szempontjából nem emelt kifogást. A Városfejlesztési és Főépítési Ügyosztály Főépítési Iroda településképi szempontból nem támogatja a mobil árusító autó elhelyezését. A beadott kérelem, illetve a Rendelet 24. § (1) bekezdés e) pontjában foglaltakra tekintettel a díjmentesség megadható.

Fentiek alapján kérem az alábbi határozati javaslat elfogadását.

Határozati javaslat

I. A Városgazdálkodási és Pénzügyi Bizottság úgy dönt, hogy közterület-használati hozzájárulást ad – díjmentességgel - az alábbi ügyekben:

1.

Közterület-használó, kérelmező: **MTK Budapest Zrt.**
(1126 Budapest, Nagy Jenő u. 12.)
Közterület-használat ideje: 2014. június 2.-2017. június 1.
Közterület-használat célja: rendezvény-egyéb elkerített terület
Közterület-használat helye: Salgótarjáni u. 12-14. (a pálya főbejáratával szemben a villamos töltésnél)
Közterület-használat nagysága: 100 m²

2.

Közterület-használó, kérelmező: **Bicskei Mezőgazdasági Termelő és Szolgáltató Zrt.**
(2060 Bicske, Tatai u. 25.)
Közterület-használat ideje: 2014. június 2.-2017. június 1.
Közterület-használat célja: mobil árusító autó (tej, tejtermékek)
Közterület-használat helye: Szigony u. 36180 hrsz. (metró kijárat előtt)
Közterület-használat nagysága: 4 m²

3.

Közterület-használó, kérelmező: **Épkar Zrt.**
(1149 Budapest, Egressy út 28-30.)
Közterület-használat ideje: 2014. június 2.-2014. augusztus 31.
Közterület-használat célja: építési munkaterület
Közterület-használat helye: Szerdahelyi u. 18.
Közterület-használat nagysága: 80 m²

Felelős : polgármester
Határidő: 2014. június 2.

II. A Városgazdálkodási és Pénzügyi Bizottság úgy dönt, hogy közterület-használati hozzájárulást ad – teljes díjfizetéssel - az alábbi ügyben:

Közterület-használó, kérelmező: S és C Vendéglátó és Szolgáltató Kft.
(1088 Budapest, Krúdy Gy. u. 7.)
Közterület-használat ideje: 2014. június 2.-2014. október 15.
Közterület-használat célja: vendéglátó terasz
Közterület-használat helye: Krúdy u. 7.
Közterület-használat nagysága: 2X3 m²

Felelős : polgármester
Határidő: 2014. június 2.

III. A Városgazdálkodási és Pénzügyi Bizottság úgy dönt, hogy a Budapesti Rendőr-főkapitányság VIII. kerületi Rendőrkapitányság állásfoglalását figyelembe véve nem járul hozzá az alábbi közterület-használathoz:

Közterület-használó, kérelmező: **BSH Europe Kft.**
(1088 Budapest, Krúdy Gyula u. 11.)
Közterület-használat ideje: 2014. június 2.-2017. június 1.
Közterület-használat célja: vendéglátó terasz
Közterület-használat helye: Lőrinc pap tér – Krúdy Gyula u. 11. sarkánál
Közterület-használat nagysága: 21 m²

Felelős : polgármester
Határidő: 2014. június 2.

IV. A Városgazdálkodási és Pénzügyi Bizottság úgy dönt, hogy a 1508/2011. (X. 12.) sz. határozatát az alábbiak szerint módosítja, amennyiben a Blues & Gastro 2012 Kft. maradéktalanul megfizeti a Blues 2000 Kft. fennálló közterület-használati tartozását:


Közterület-használó, kérelmező: **Blues & Gastro 2012 Kft.**
(1088 Budapest, Krúdy Gyula u. 6.)
Közterület-használat ideje: 2014. június 02.-2014. augusztus 31.
Közterület-használat célja: vendéglátó terasz
Közterület-használat nagysága: 70 m²
Közterület-használat helye: Krúdy Gyula u. 6.

Felelős : polgármester
Határidő: 2014. június 2.

A döntés végrehajtását végző szervezeti egység: Vagyongazdálkodási és Üzemeltetési Ügyosztály
Gazdálkodási Iroda


A lakosság széles körét érintő döntések esetén javaslata a közzététel módjára:
nem indokolt hirdetőtáblán honlapon

Budapest, 2014. május 30.


Pénzes Attila
ügyosztályvezető


KÉSZÍTETTE: VAGYONGAZDÁLKODÁSI ÉS ÜZEMELTETÉSI ÜGYOSZTÁLY GAZDÁLKODÁSI IRODA

LEÍRTA: BERÉNYI MELINDA ÜGYINTÉZŐ 

PÉNZÜGYI FEDEZETET IGÉNYEL/NEM IGÉNYEL, IGAZOLÁS: 

JOGI KONTROLL: 

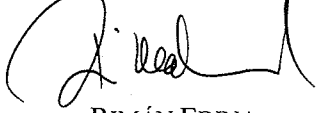
ELLENŐRIZTE:



DR. MÉSZÁR ERIKA
ALJEGYZŐ

BETERJESZTÉSRE ALKALMAS:

2014 JUN 02

JÓVÁHAGYTA:


RIMÁN EDINA
JEGYZŐ


SOÓS GYÖRGY

A VÁROSGAZDÁLKODÁSI ÉS PÉNZÜGYI BIZOTTSÁG ELNÖKE



íktatószám: 1047/2181 - ⁴/2014 /1057
tárgy: Budapest VIII. ker. Szerdahelyi utca
18. – épület felújítása
ügyintéző: Mihályka Péter
telefon: +36 30 774 09 38
e-mail: peter.mihalyka@bkk.hu

címzett: Takáts Lilla
tervező
cím: Budapest
Csalárka utca 72.
1025

Forgalomtechnikai és tömegközlekedési kezelői hozzájárulás

Társaságunkhoz érkezett Budapest VIII. kerület Szerdahelyi utca 18. sz. alatti épület felújításához kapcsolódó forgalomkorlátozási terv, amelyre forgalomtechnikai és tömegközlekedési kezelői hozzájárulásunkat az alábbi feltételekkel adjuk meg:

- Forgalomtechnikai és tömegközlekedési kezelői hozzájárulásunk 6 hónapig érvényes. A hozzájárulásunkban megállapított feltételekkel szemben kérelemmel a Budapest Főváros Kormányhivatal Közlekedési Felügyelőségéhez lehet fordulni.
- Hozzájárulásunk a terven piros színnel jelölt valamint e levélben szereplő módosításokkal együtt érvényes.
- Hozzájárulásunk a BKK Tömegközlekedési Divízió Közlekedésszervezés Rendkívülforgalom-menedzsment szakterületének 2014. május 27-én kelt kísérőlevelével együtt érvényes.
- A megállóhely áthelyezést a BKK Tömegközlekedési Divízió Közlekedésszervezés Rendkívülforgalom-menedzsmenttől a rendkivuliforgalom@bkk.hu e-mail címen meg kell rendelni.
- A forgalom korlátozását megelőzően 72 órával a BKK INFO-t emailben a bkk.info@bkk.hu, telefonon a +36-1-317-8077, vagy faxon +36-1-317-8288 értesíteni kell.
- A terelés életbe lépését követően, a kezdeti időszak tapasztalatai alapján Divíziónk a forgalmi röndben szükség esetén módosításokat rendelhet el, melyet a Kivitelezőnek az elrendeléstől számított 3 napon belül végre kell hajtania.
- A jóváhagyott tervtől eltérni csak Társaságunkkal egyeztetett módon lehet. A tervtől eltérő munkavégzés, vagy feltételeink be nem tartása esetén hozzájárulásunk érvényét veszti.
- Amennyiben a kezelői hozzájárulással ellátott állapottervektől a kivitelezés során eltérés válik szükségessé, új forgalomkorlátozási állapottervek kell készíteni, amelyre kezelői hozzájárulásunkat meg kell kérni.
- **A kivitelezés során a munkaterületet zárt, min. 1,5 m magas, rácsos elrendezésű, cégjelzéssel ellátott elkorlátozó elemsorral kell lehatárolni, és megfelelő éjszakai megvilágítást kell alkalmazni.**
- Az ideiglenes forgalomkorlátozás kizárólag sérülés- és szennyeződésmentes, ép közúti jelzőtáblákkal valósítható meg!

BKK Budapesti Közlekedési Központ
Zártkörűen Működő Részvénytársaság
cégjegyzékszám: 01-10-046840
1075 Budapest,
Rumbach Sebestyén utca 19-21.
cím:

telefonszám: +36 30 774 1100
fax: +36 30 774 1001
web: www.bkk.hu
e-mail: bkk@bkk.hu

MŰSZAKI LEÍRÁS

A jelen kiviteli tervdokumentáció a Budapest VIII., Szerdahelyi utca 18.sz. alatti épület felújításával kapcsolatos közterületfoglalás ideiglenes forgalomkorlátozási tervét tartalmazza.

A munkálatok alatt a Szerdahelyi utca 18.sz. előtt a járda kerül elkorlátozásra. A gyalogosokat az útestre kell irányítani gyalogos folyosó kialakításával, melyet a járműforgalomtól fizikai eszköz alkalmazásával kell elválasztani. A gyalogosfolyosó szélessége min. 1,50 méter.

A Teleki László tér felől érkező járművek közlekedésére 3,0 méter biztosítható a forgalmi sávból. Az elkorlátozás idejére a Szerdahelyi utca – Teleki tér sarkon lévő „Megállni tilos„ jt. alatt lévő 50 m-es kiegészítő táblát le kell takarni. A parkolósáv kezdetét „Várakozóhely” jelzőtáblával szükséges meghatározni.

A munkálatok alatt a Szerdahelyi utca 18. sz. előtt lévő autóbusz megállóhelyet 22 méterrel előrébb kell kelyezni a 16. sz. elé.

A lezárás időtartama: kb. 3 hónap

A helyszínrajz tartalmazza a területen jelenleg érvényben lévő forgalmi rendet, meglévő közúti jelzőtáblákat.

Az alkalmazott ideiglenes jelzőtáblákat a KRESZ előírásainak megfelelően kell kihelyezni úgy, hogy azok sötétben, rossz látási viszonyok között is láthatók legyenek. Fényvisszaverő fóliával ellátott jelzőtáblákat kell alkalmazni.

A kivitelezés ideje alatt a forgalomkorlátozási tervnek megfelelő helyekre kell kitűzni a forgalomkorlátozásra figyelmeztető jelzőtáblákat. A terv a helyszín kitáblázásával foglalkozik, ettől eltérni csak az illetékes hatóságok külön hozzájárulásával lehetséges.

A munkaterületet minden esetben védőkorlással kell körülvenni és sárgán villogó lámpával megvilágítani.

A munkák befejezését követően az eredeti forgalomszabályozást (jelzőtábla, útburkolati jelek, stb.) haladéktalanul vissza kell állítani, illetve életbe kell léptetni!

Forgalomkorlátozáshoz szükséges eszközök

Közúti jelzőtáblák:

A táblákat az út szegélyétől 0,5 méterre kell elhelyezni úgy, hogy a tábla alsó széle a járda szintjétől minimum 2,00 méterre legyen.

Korlátok:

Az MSZ 20190/1988 szerinti piros-fehér sávozású, a kivitelező nevének, telephelyének fel tüntetésével. A jelzőlámpák, útelzáró deszkák, korlátok tartására szolgáló oszlopok szintén piros - fehér sávozásúak.

BALESET- ÉS MUNKA VÉDELEM

Minden munkaterületet védőkorlással és világítással kell ellátni.

A munkaterületet úgy kell előjelezni és megvilágítani, hogy az rossz látási viszonyok között és éjszaka is látható legyen.

TERVEZŐI NYILATKOZAT

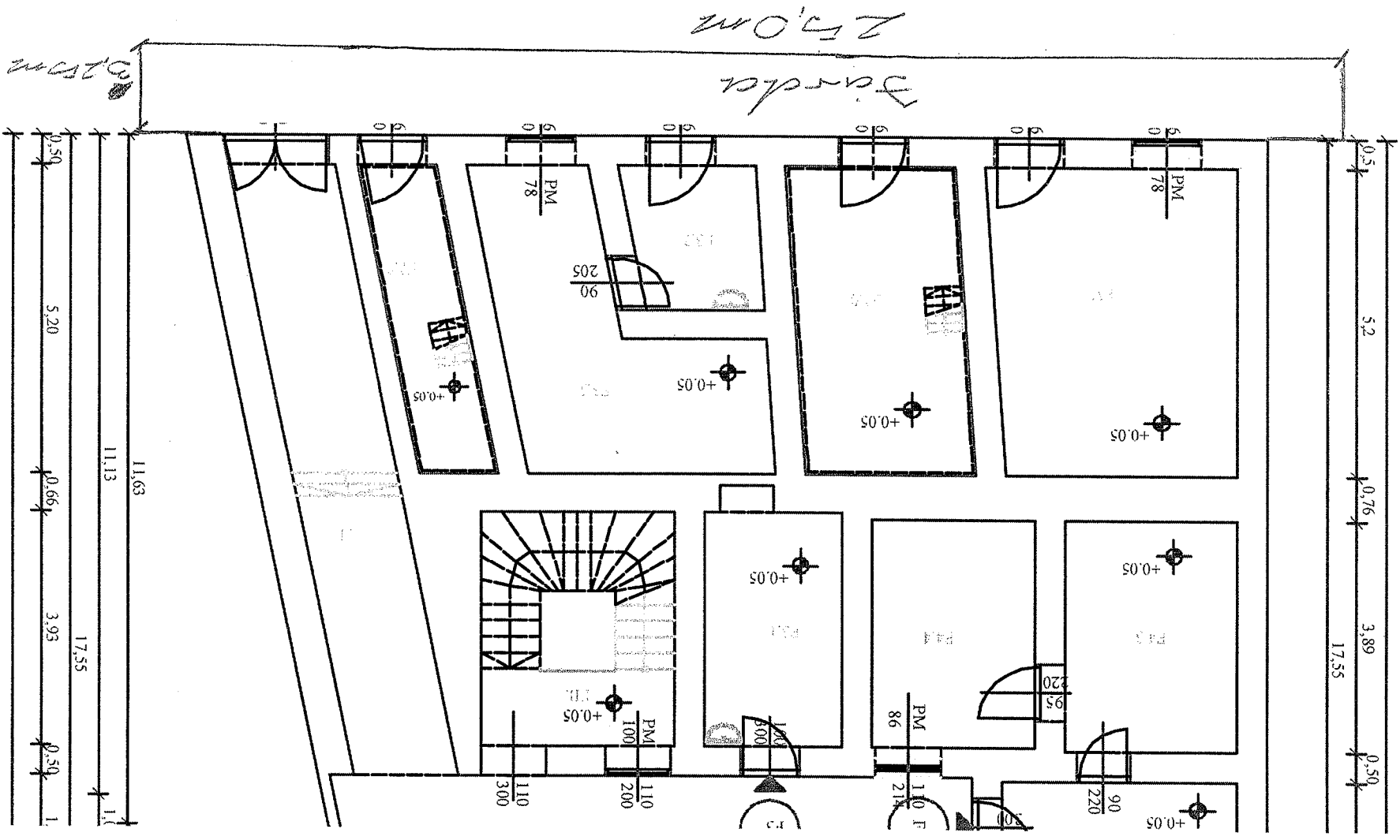
Ezen terv az érvényes szabványoknak, előírásoknak, különösen a 2/1984. (I.29.) KM-BM számú, valamint az 5/1987. (V.31.) KM-BM számú együttes rendeletekkel módosított 1/1975. (II.5.) KPM-BM számú rendeletben (KRESZ) és a 20/1984 (XII.21.) KM számú rendeletben foglaltaknak megfelel.

2014. május 17.

Takáts

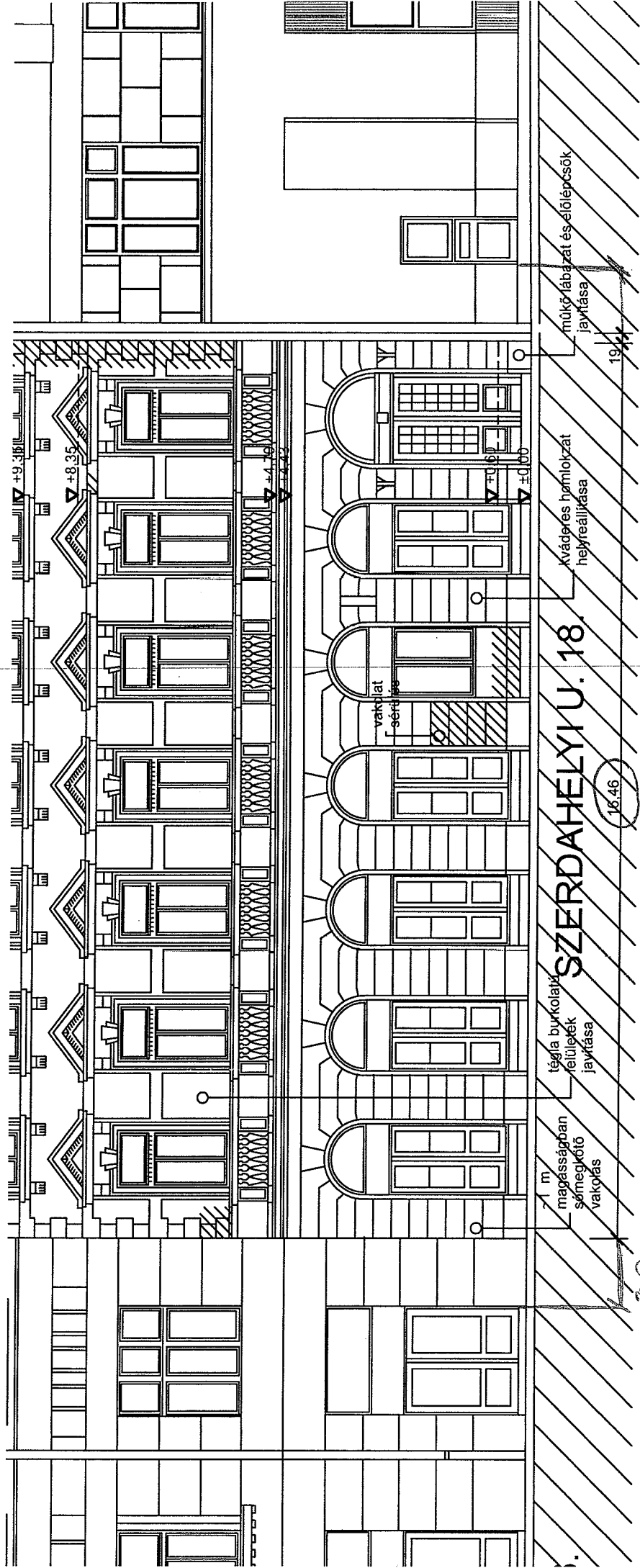
Takáts Lilla

Kam.sz.:01-8090/KÉ-T



* КАРТОНАКТИ КОЛЛЕКЦИОНАЛ
 МЕТРЕЖЕ
 РИСУНОК VIII. КАРТОНАКТИ
 КОЛЛЕКЦИОНАЛ N. 18

N: 80 m²



SZERDAHELYI U. 18.

működő lábazat és előlépcsők
javítása

Kváderes homlokzat
helyreállítása

tégla burkolat
felületek
javítása

magasságban
sêmegekto
vakolás

vakolat
sérülés

+9.35

+8.35

+4.70

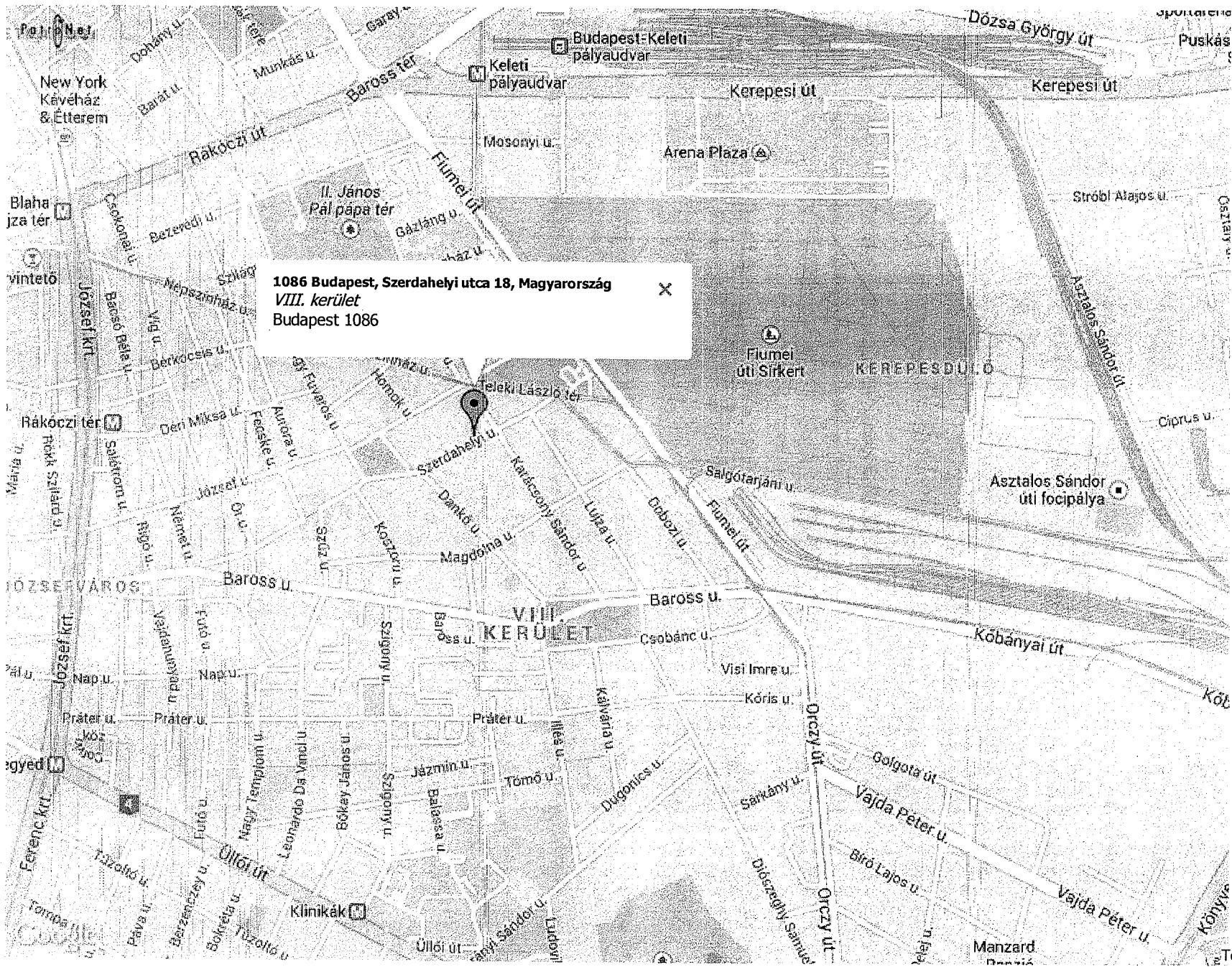
+4.00

+0.00

15.46

3.0 m

7.0 m



1086 Budapest, Szerdahelyi utca 18, Magyarország X
 VIII. kerület
 Budapest 1086

- A gyalogosforgalom munkaterülettől elhatárolt szabad mozgásához 1,5 m keresztmetszeti szélességben 1,5 m magas elkorlátozó elemsorral gyalogos folyosót kell kialakítani. A forgalom alatt álló közútra a gyalogos nem terelhető.
- A munkaterület mellett, forgalmi sávban munkagép, ember nem tartózkodhat, a munkaterületről kikerülő törmelék nem tárolható.
- Az ingatlanok megközelítését biztosítani kell.
- A Szerdahelyi utca 16 sz. előtti ideiglenesen kihelyezendő „Megállni tilos” jelzést és a „P” várakozóhelyet jelző táblát a hatályba lépés előtt 48 órával kell kihelyezni. A megállási tilalom időbeli hatályának időpontját kiegészítő táblán a „Megállni tilos” tábla alatt fel kell tüntetni.
- A munkálatok befejeztével az ideiglenes közúti jelzéseket el kell távolítani és az eredeti forgalmi rendet kell helyreállítani.

Forgalomtechnikai kezelői hozzájárulásunkat a Magyarország helyi önkormányzatairól szóló 2011. évi CLXXXIX. törvény 23. § (4) bekezdés 1. pontja, a közúti közlekedésről szóló 1988. évi I. törvény 33. és 34. §-ai, az utak forgalomszabályozásáról és a közúti jelzések elhelyezéséről szóló 20/1984. (XII.21.) KM rendelet 2. §-a, valamint a fővárosi helyi közutak kezelésének és üzemeltetésének szakmai szabályairól, továbbá az útépitések, a közterületet érintő közmű-, vasút- és egyéb építések és az útburkolatbontások szabályozásáról szóló 34/2008. (VII. 15.) Főv. Kgy. rendelet alapján, mint Eljáró kezelő adtuk ki.

Budapest, 2014. május „18”

A vezérigazgató meghatalmazása alapján:



BKK Budapesti Közlekedési Központ
Zártkörűen Működő Részvénytársaság
1075 Bp., Rumbach Sebestyén u. 19-21. 132

Lengyel Vilmos
szakterületi vezető

Kérelem

24.
Szám: H0031/2014
Szign.: H1

Alulírott Pósztos Krisztina a

Blues & Gastro 2012 KFT
1088 Budapest,
Krúdy Gyula utca 6.
Adószám: 23361203-2-42

üggyezető igazgatója azzal a kérelemmel
fordulok Önökhöz, hogy a Blues 2000 KFT
lakására kiadott közterület foglalkási engedélyt,
a terasz céljára 2014. augusztus 31.-éig.

70 m²-re ügyiratban: 16-288/5/2011,
Éveskedjese a Blues & Gastro 2012. KFT részére
változatlan formában állami.

Tudoklás:

Működési engedély változása

2016.07.16.	Φ
16-544	Φ
Φ Berényi M. 16-288/11	ea.

Köszönettel

Pósztos Krisztina

Blues & Gastro 2012 KFT
1088 Budapest,
Krúdy Gyula utca 6.
Adószám: 23361203-2-42

K É R E L E M

2014. MAREC 03.
Szám: 29303/2014

a Józsefvárosi Önkormányzat tulajdonában lévő közterület használatához

Kérjük a nyomtatványt olvashatóan, nyomtatott betűvel kitölteni!

Gazdasági társaságok, egyéni cég, társadalmi és egyéb szervezetek esetében:

Kérelmező neve: BSU EUROPE KFT telefon:
Kapcsolattartó ügyintéző neve: FORINTOS TAMÁS telefon:
Székhelye: irsz.: 1088 helység: BUDAPEST (u., tér): KRÚNY GYULA UTCA szám: 11
Cégjegyzék szám/ Nyilvántartási szám: 01-09-945863
Bankszámlaszám: [] [] [] [] [] [] - [] [] [] [] [] [] - [] [] [] [] [] []
Adószáma: 22945181 - 2 - 42

Egyéni vállalkozás esetében:

Kérelmező neve: telefon:
Lakcíme: irsz.: [] [] [] [] helység: (u., tér): szám: 7
Vállalkozó nyilvántartási száma: [] [] [] [] [] []
Adószáma: [] [] [] [] [] [] - [] [] - [] []
Bankszámlaszám: [] [] [] [] [] [] - [] [] [] [] [] [] - [] [] [] [] [] []
2014. MAREC 03. 16 HM. Beszély M. 7

Magánszemélyek esetében:

Kérelmező neve: telefon:
Lakcíme: irsz.: [] [] [] [] helység: (u., tér): szám:
Születési helye: ideje: [] [] [] év [] [] hó [] [] nap, anyja neve:

Megjegyzés: Fenti adatok közlése a közterület-használati kérelmek elbírálásához, a közterület-használatok ellenőrzéséhez szükségesek. Az adatokat a Polgármesteri Hivatal és a Józsefvárosi Közterület-felügyelet kezeli. Jelen tájékoztatás a 2011. évi CXII. törvényen alapul.

Bizottsági döntéstől 3 elvise

Közterület-használat ideje: 201 [] év [] hó [] naptól - 201 [] év [] hó [] napig

(Több időpont,- helyszín esetén kérünk listát mellékelni!)

Közterület-használat célja: vendéglátó terasz

Közterület nagysága: 21 m²/db

Közterület helye: Budapest, VIII. kerület Hörnyök Partján Krúdy Gyula utca 11 szoba


.....(utca, tér).....szám előtti: járdán, útesten, zöldterületen vagy

Egyéb (LEVELEZÉSI CÍM, amennyiben a fenti adatoktól eltér, stb.):

Kérjük a túloldalon jelzett mellékleteket csatolni, és a kérelemnyomtatványt aláírni szíveskedjék!



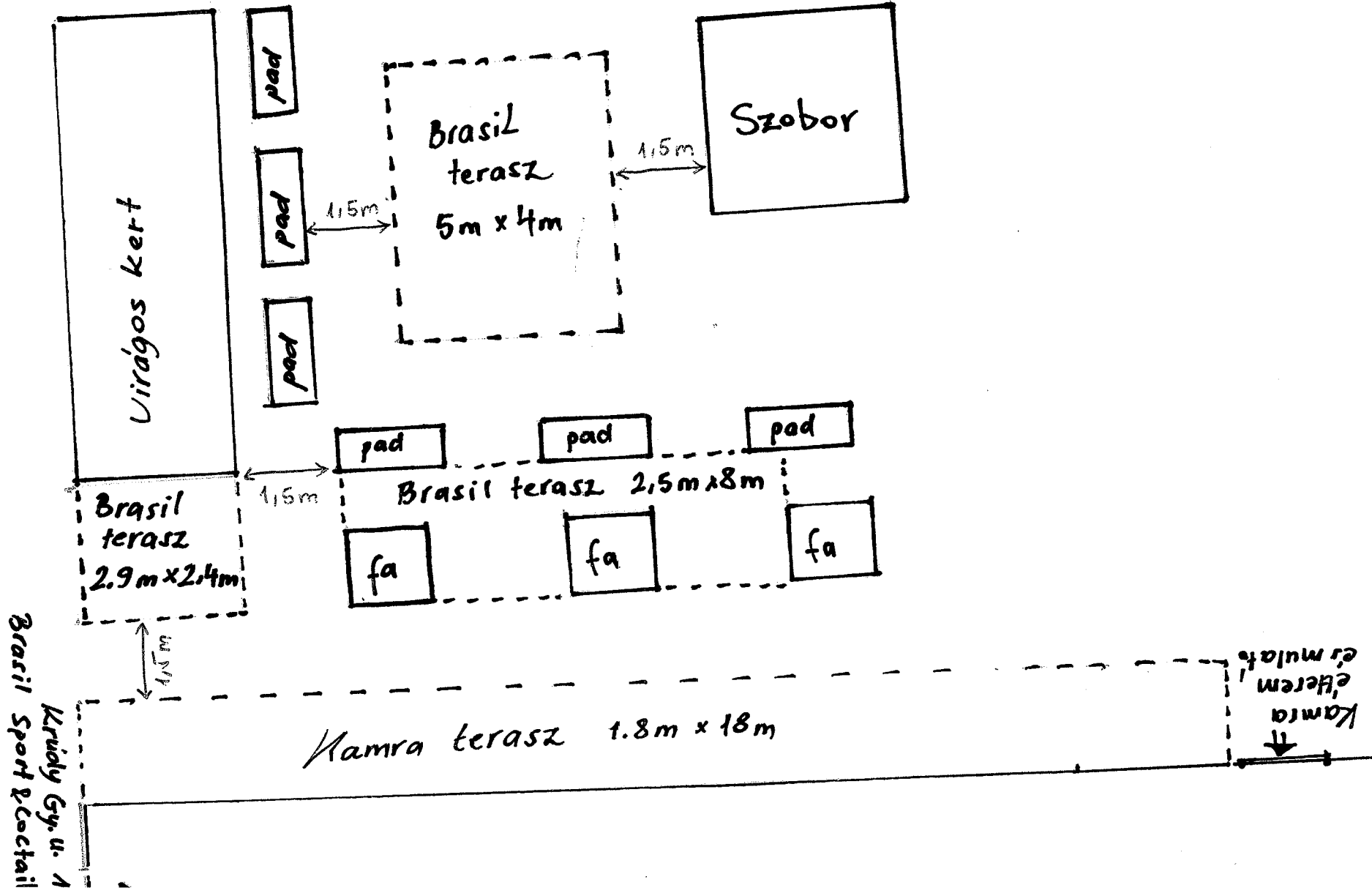




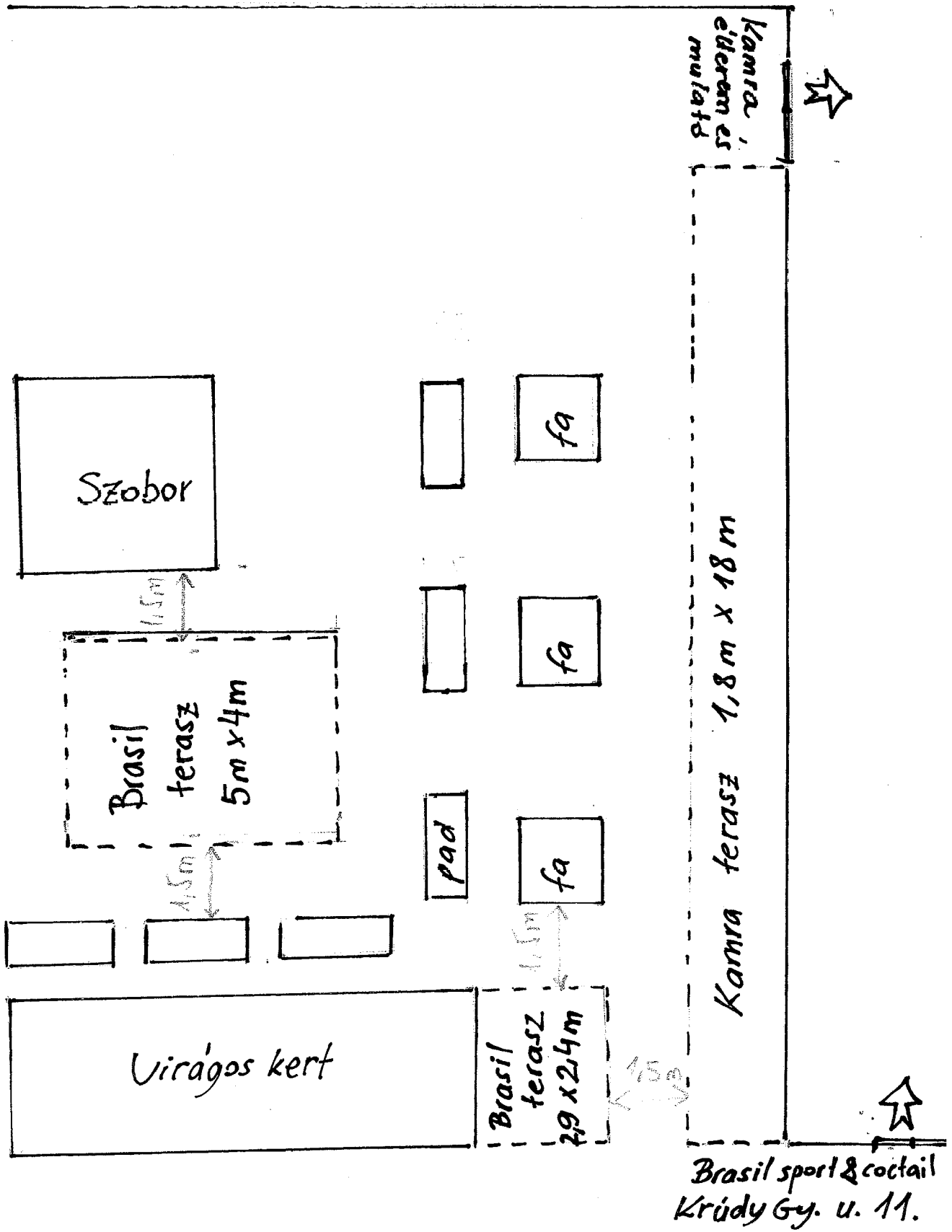
Brazil terasz terv a.)

Lőrinc pap tér

Krúdy Gyula utca



Brasil terasz teru b.)





Brasil sport & cocktail
Krüdy Gy. u. 11.

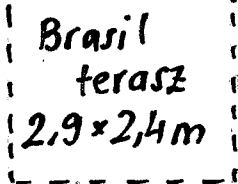
Krüdy Gyula utca

Brasil terasz teru C.)

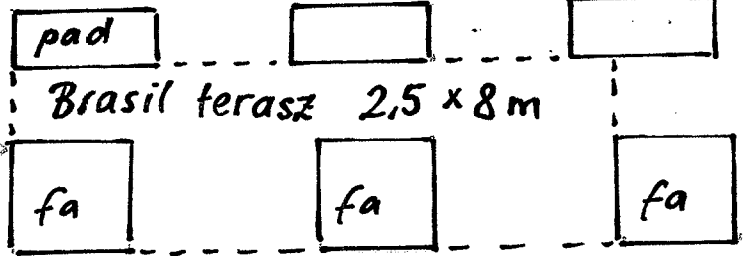
Krúdy Gyula utca



Lörinc pap tér



15m



Brasil Sport & ceterai
Krúdy Gy. u. 11.

Kamra terasz 1.8 x 18m

Kamra
előtér
és mullató



K É R E L E M

a Józsefvárosi Önkormányzat tulajdonában lévő közterület használatához

Kérjük a nyomtatványt olvashatóan, nyomtatott betűvel kitölteni!

Gazdasági társaságok, egyéni cég, társadalmi és egyéb szervezetek esetében:
Kérelmező neve: S és C Vendéglátó Kft. telefon: 06/1/266-5541
Kapcsolattartó ügyintéző neve: Nagy György telefon: 06/30/966-5265
Székhelye: irsz.: 1088 helység: Budapest (u., tér): Izidy Gyula szám: 7
Cégjegyzék szám/ Nyilvántartási szám: Cg. 01-03 877971
Bankszámlaszáma: 11705008 - 29902815 -
Adószáma: 13879596 - 2 - 42

Egyéni vállalkozás esetében:
Kérelmező neve: Józsefvárosi Önkormányzat Polgármesteri Hivatala telefon: 16-522
Lakcíme: irsz.: helység: (u., tér): szám: 7
Vállalkozó nyilvántartási száma: 2014 MARCH 21 16-522
Adószáma: 5 Beszély. P. 9
Bankszámlaszáma:

Magánszemélyek esetében:
Kérelmező neve: telefon:
Lakcíme: irsz.: helység: (u., tér): szám:
Születési helye: ideje: év hó nap, anyja neve:

Megjegyzés: Fenti adatok közlése a közterület-használati kérelmek elbírálásához, a közterület-használatok ellenőrzéséhez szükségesek. Az adatokat a Polgármesteri Hivatal és a Józsefvárosi Közterület-felügyelet kezelik. Jelen tájékoztatás a 2011. évi CXII. törvényen alapul.

Biztonsági döntéstől függően
Közterület-használat ideje: 2014 év 03 hó 20 naptól - 2014 év 10 hó 15 napig

(Több időpont-, helyszín esetén kérünk listát mellékelni!)

Közterület-használat célja: vendéglátó teraszt kialakítása

Közterület nagysága: m²/db

Közterület helye: Budapest, VIII. kerület. Izidy Gyula

(utca, tér) 7 szám előtti: járdán, úttesten, zöldterületen vagy

Egyéb (LEVELEZÉSI CÍM, amennyiben a fenti adatoktól eltér, stb.):

Kérjük a túloldalon jelzett mellékleteket csatolni, és a kérelemnyomtatványt aláírni szíveskedjék!

A kérelmező tudomásul veszi, hogy

- a kérelem benyújtása nem jogosítja fel a közterület használatára,
- a 18/2013. (IV. 24.) önkormányzati rendelet 17. § (1) bekezdése szerint a közterület használatáért közterület-használati díjat köteles fizetni,
- a közterületen kizárólag a 210/2009.(IX.29.) Kormányrendelet 12. § (1) bekezdése alapján a rendelet 5. mellékletében meghatározott termékek árusíthatók.

A kérelemhez a kérelmezőnek az alábbi melléleteket kell csatolnia: (A csatolt mellékletet kérjük X-el jelölni)

1. A közterületen folytatni kívánt tevékenység gyakorlására feljogosító egyszerű okirat másolatát:	
- egyéni vállalkozás esetén: vállalkozói igazolványt,	
- gazdasági társaság, egyéni cég esetén: 30 napnál nem régebbi cégkivonatot, aláírási címpéldányt,	X
- társadalmi és egyéb szervezetek esetében: a nyilvántartásba-vételüket igazoló okiratot,	
- őstermelők esetén őstermelői igazolványt.	
2. Az igényelt területre vonatkozó helyszínt ábrázoló vázlatot, amelyen szerepelnie kell a környező utcáknak is. A vázlaton az igényelt területnek - a szükséges méretekkel - úgy kell szerepelnie, hogy annak nagysága, elhelyezkedése egyértelműen megállapítható legyen (TERASZ, PAVILON ESETÉN: annak szélessége, hosszúsága; a terasz, pavilon szélének az épület homlokzati falától és a járda szélétől való távolsága; terasz esetén annak az üzletnek a bejáratától való távolsága, amelyikhez tartozik; méterben mérve).	X
3. Az elhelyezni kívánt építmény, létesítmény, berendezés műszaki leírását és terveit; <i>teraszkérelmekhez a helyszín fotóját is csatolni szükséges.</i>	
4. Meglévő létesítményre vonatkozó közterület-használati hozzájárulás megújítása esetén – városképvédelmi szempontok figyelembevétele miatt – fényképfelvételt kell becsatolni.	
5. <i>Építési engedélyhez kötött építmény esetében vagy építési munkálatokkal összefüggő közterület-használat esetében az építetettől kapott meghatalmazást és a jogszabályban előírt esetekben a jogerős építésügyi hatósági engedélyt csatolni szükséges.</i>	
6. Közút igénybevétele esetén – a 2. pontban foglalt helyszínrajzon túl – a vonatkozó helyszínt ábrázoló forgalomtechnikai vázrajzot, amely beszerezhető a BKK Közúti Közlekedési Igazgatóság Közútkezelési Főosztály, Forgalomtechnikai Osztályán.	

Figyelmeztetés:

A hiánytalanul kitöltött kérelemnyomtatvány és az előírt mellékletek csatolásán túl, a pontos és egyértelmű helymeghatározás, valamint a meglévő létesítmény fotója elengedhetetlen a benyújtott kérelem érdemi elbírálásához!

A közterület-használatot – különösen – az alábbi jogszabályok szabályozzák:


- a helyi önkormányzatokról szóló 1990. évi LXV. törvény
- a Józsefvárosi Önkormányzat tulajdonában lévő közterületek használatáról és használatának rendjéről szóló 18/2013. (IV.24.) önkormányzati rendelet
- Józsefvárosi Kerületi Építési Szabályzatáról szóló 66/2007.(XII.12.) önkormányzati rendelet
- Budapesti Városrendezési és Építési Keretszabályzatról szóló 47/1998.(X.15.) Főv. Kgy. rendelet

NYILATKOZAT

- Alulírott hozzájárulok személyes és különleges adataim (hozzátartozóim személyes adatai) a kezeléséhez és az eljáró hatóság felé továbbításához a jogosultság megállapítása és teljesítése céljából.
- Kérelmem benyújtásakor a Polgármesteri Hivatal Vagyongazdálkodási és Üzemeltetési Ügyosztály ügyintézőjétől tájékoztatást kaptam – melyet tudomásul vettem – az eljárás megindításának napjáról, az ügyintézési határidőről, az ügyemre irányadó jogszabály rendelkezéseiről, jogaimról és kötelezettségemről, továbbá kötelezettségem elmulasztásának jogkövetkezményeiről, a hivatali elérhetőségről.
- Kijelentem, hogy kérelmem teljesítése esetén a 2004. évi CXL. tv. 73/A. § (1) bekezdés b) pontja alapján a fellebbezési jogomról lemondok. Tudomásul veszem, hogy ezáltal az ügyemben hozott határozat annak közlésekor jogerőre emelkedik.

Budapest, 2014. év 03. hó 19. nap.

S és C Kft.
1088 Budapest
Krúdy Gyula u. 7.
Adószám: 13879596-2-42


.....
KÉRELMEZŐ ALÁÍRÁSA

Zöldseg
- Gyűjtőtelek

Leopardo

Fiktív
PUB

Hovárszky utca

2,5 m

4 m

Jelenlegi
terasztok

Lindly Gyula
utca

Lindly Gyula utca

4 m

marad
3 m

3 m

Terasztok

1 m

3 m

Terasztok

1 m

Lindly Gy. u. F. Hám

DARSHAN UDVAR

ALÁÍRÁSI CÍMPÉLDÁNY

Alulírott Nagy György (Budapest 08, 1966. április 14., anyja neve: Zsebe Mária Olga) magyar állampolgár, 1156 Budapest, Páskomliget utca 44. 4. emelet 19. szám alatti lakos, mint a **S és C Vendéglátó és Szolgáltató Korlátolt Felelősségű Társaság** – rövidített neve: **S és C Vendéglátó Kft.** – ügyvezetője, a céget akként jegyzem, hogy a cég géppel vagy kézzel írt, előírt, előnyomott, vagy nyomtatott, illetve rövidített neve alá nevemet önállóan az aláírási címpéldánynak megfelelően írom.



Nagy György



Dr. Halasi Livia
közjegyző
1105 Bp., Szt. László tér 7-14.
Tel.: 260-09-02 Fax: 433-28-03

1131.A.2624/2007 ügyszám

-----TANÚSÍTVÁNY-----

Alulírott doktor Szabó Mária Mónika közjegyző-helyettes tanúsítom, hogy a fenti aláírási címpéldányt-----

Nagy György -----

(Budapest 08, 1966. április 14., anyja neve: Zsebe Mária Olga) -----

magyar állampolgár -----

1156 Budapest, Páskomliget utca 44. 4. emelet 19. szám alatti lakos, -----

aki személyazonosságát a 976388 CA számú személyazonosító igazolvánnyal, lakcímét a 943529 GL számú lakcímet igazoló hatósági igazolvánnyal igazolta -----

előttem saját kezűleg írta alá. -----

Kelt Budapesten, 2007. (kettőezer-hetedik) év szeptember hó 03. (háromadik) napján -----



doktor Szabó Mária Mónika
közjegyző-helyettes

**Tárolt Céginformáció**

A Cg.01-09-877971 cégjegyzékszámú S és C Vendéglátó és Szolgáltató Korlátolt Felelősségű Társaság (1088 Budapest, Krúdy Gy utca 7.) cég 2013. július 14. napján hatályos adatai a következők:

I. Cégformától független adatok

1. **Általános adatok**
Cégjegyzékszám:01-09-877971
Cégforma: Korlátolt felelősségű társaság
Bejegyzve: 2007/02/08
2. **A cég elnevezése**
2/1. S és C Vendéglátó és Szolgáltató Korlátolt Felelősségű Társaság
Bejegyzés kelte: 2007/02/08 Közzétéve: 2007/03/01
Hatályos: 2007/02/08 ...
3. **A cég rövidített elnevezése**
3/1. S és C Vendéglátó Kft.
Bejegyzés kelte: 2007/02/08 Közzétéve: 2007/03/01
Hatályos: 2007/02/08 ...
5. **A cég székhelye**
5/1. 1088 Budapest, Krúdy Gy utca 7.
Bejegyzés kelte: 2007/02/08 Közzétéve: 2007/03/01
Hatályos: 2007/02/08 ...
6. **A cég telephelye(i)**
6/1. 1125 Budapest, Szarvas Gábor utca 33.
A változás időpontja: 2013/02/12
Bejegyzés kelte: 2013/05/22
Hatályos: 2013/02/12 ...
8. **A létesítő okirat kelte**
8/1. 2006. november 29.
Bejegyzés kelte: 2007/02/08 Közzétéve: 2007/03/01
Hatályos: 2007/02/08 ...
- 8/2. 2007. augusztus 31.
Bejegyzés kelte: 2007/10/03 Közzétéve: 2007/10/31
Hatályos: 2007/10/03 ...
- 8/3. 2013. február 12.
Bejegyzés kelte: 2013/05/22
Hatályos: 2013/05/22 ...
902. **A cég tevékenysége**
9/3. 5610 '08 Éttermi, mozgó vendéglátás
Főtevékenység.
Bejegyzés kelte: 2013/02/20 Közzétéve: 2013/04/25
Hatályos: 2013/02/20 ...
- 9/4. 6820 '08 Saját tulajdonú, bérelt ingatlan bérbeadása, üzemeltetése
Bejegyzés kelte: 2013/02/20 Közzétéve: 2013/04/25
Hatályos: 2013/02/20 ...
11. **A cég jegyzett tőkéje**
11/1.
- | Megnevezés | Összeg | Pénznem |
|------------|-----------|---------|
| Összesen | 3 000 000 | Ft |
- Bejegyzés kelte: 2007/02/08 Közzétéve: 2007/03/01
Hatályos: 2007/02/08 ...

- 13/3. **A képviselői jogosultsági adatai**
 Nagy György (an.: Zsebe Mária)
 Születési ideje: 1966/04/14
 1156 Budapest, Páskomliget utca 44. 4. em. 19.
 Adóazonosító jel: 8362622539
 A képviselői módja: **önálló**
 A képviselőre jogosult tisztsége: ügyvezető (vezető tisztségviselő)
 Jogviszony kezdete: 2007/08/31
 A változás időpontja: 2013/02/12
 Bejegyzés kelte: 2013/05/22
 Hatályos: 2013/02/12 ...
20. **A cég statisztikai számjele**
 20/2. 13879596-5610-113-01.
 Bejegyzés kelte: 2008/01/20
 Hatályos: 2008/01/01 ...
21. **A cég adószáma**
 21/2. Adószám: 13879596-2-42.
 Adószám státusza: érvényes adószám
 Státusz kezdete: 2007/01/08
 A változás időpontja: 2007/01/08
 Bejegyzés kelte: 2013/03/19 Közzétéve: 2013/05/02
 Hatályos: 2007/01/08 ...
32. **A cég pénzforgalmi jelzőszáma**
 32/1. 11705008-29902815-00000000
 A számla megnyitásának dátuma: 2007/01/02.
 A pénzforgalmi jelzőszámot az OTP Kerületi fiók, V. ker Deák F. u. (1052 Budapest, Deák Ferenc u. 7-9.) kezeli.
 Cégjegyzékszám: 01-10-041585
 Bejegyzés kelte: 2007/02/08 Közzétéve: 2007/03/01
 Hatályos: 2007/02/08 ...
49. **A cég cégjegyzékszámjai**
 49/1. Cégjegyzékszám: 01-09-877971
 Vezetve a Fővárosi Törvényszék Cégbírósága nyilvántartásában.
 Bejegyzés kelte: 2007/02/08 Közzétéve: 2007/03/01
 Hatályos: 2007/02/08 ...

II. Cégformától függő adatok

1. **A tag(ok) adatai**
- 1/6. Szabó Béla (an.: Komenda Zsuzsanna)
 Születési ideje: 1966/04/04
 1196 Budapest, Zrínyi utca 103. fszt. 3.
 A tagsági jogviszony kezdete: 2007/08/31
 A változás időpontja: 2013/02/12
 Bejegyzés kelte: 2013/05/22
 Hatályos: 2013/02/12 ...
- 1/7. Nagy György (an.: Zsebe Mária)
 Születési ideje: 1966/04/14
 1156 Budapest, Páskomliget utca 44. 4. em. 19.
 A tagsági jogviszony kezdete: 2007/08/31
 A változás időpontja: 2013/02/12
 Bejegyzés kelte: 2013/05/22
 Hatályos: 2013/02/12 ...
- 1/8. Darshan Kereskedelmi Korlátolt Felelősségű Társaság
 HU-1088 Budapest, Krúdy Gyula utca 7.
 Cégjegyzékszám: 01-09-168945
 A tagsági jogviszony kezdete: 2007/08/31
 A változás időpontja: 2013/02/12
 Bejegyzés kelte: 2013/05/22
 Hatályos: 2013/02/12 ...



A Krúdy Gyula utca F. szám előtti
Jelenlegi állapot



A Lúdy Gyula utca 7. szám
tervezett átközpont !

688/
Zselyi D
2014 MAREC 24

3897

K É R E L E M

a Józsefvárosi Önkormányzat tulajdonában lévő közterület használatához

Kérjük a nyomtatványt olvashatóan, nyomtatott betűvel kitölteni!

Gazdasági társaságok, egyéni cég, társadalmi és egyéb szervezetek esetében:

Kérelmező neve: **MTV BUDAPEST ZRT** telefon:
Kapcsolattartó ügyintéző neve: **PÖNDÖR GYULA** telefon:
Székhelye: irsz.: **1126** helység: **BUDAPEST** (u., tér): **VAGYHENDI UTCA** szám: **12**
Cégjegyzék szám/ Nyilvántartási szám: **C.G.01-10-046130**
Bankszámlaszáma: **10201006 - 50214064 - 000000000**
Adószáma: **14424955 - 2 - 43**

Egyéni vállalkozás esetében:

Kérelmező neve: telefon:
Lakcíme: irsz.: [] [] [] helység: (u., tér): szám:
Vállalkozó nyilvántartási száma: [] [] [] [] [] []
Adószáma: [] [] [] [] [] [] - [] [] - [] []
Bankszámlaszáma: [] [] [] [] [] [] - [] [] [] [] [] [] - [] [] [] [] [] []
h Beregy. M. ☉

Magánszemélyek esetében:

Kérelmező neve: telefon:
Lakcíme: irsz.: [] [] [] helység: (u., tér): szám:
Születési helye: ideje: [] [] [] év [] [] hó [] [] nap, anyja neve:

Megjegyzés: Fenti adatok közlése a közterület-használati kérelmek elbírálásához, a közterület-használatok ellenőrzéséhez szükségesek. Az adatokat a Polgármesteri Hivatal és a Józsefvárosi Közterület-felügyelet kezelik. Jelen tájékoztatás a 2011. évi CXII. törvényen alapul.

Közterület-használat ideje: 201 [] év [] [] hó [] [] naptól - 201 [] év [] [] hó [] [] napig

(Több időpont,- helyszín esetén kérünk listát mellékelni!)

Közterület-használat célja: **PARKOLÁS RENDEZŐI GÉPKOCSIK RÉSZÉRE**

Közterület nagysága: m²/db

Közterület helye: Budapest, VIII. kerület. **1087 BUDAPEST**

SALGÓTARZÁVI ÚT (utca, tér) **12-14** szám előtti: járdán, úttesten, zöldterületen vagy **TÖLTÉS**

Egyéb (LEVELEZÉSI CÍM, amennyiben a fenti adatoktól eltér, stb.):

.....
.....
.....
.....
.....

Kérjük a túloldalon jelzett mellékleteket csatolni, és a kérelemnyomtatványt aláírni szíveskedjék!

A kérelmező tudomásul veszi, hogy

- a kérelem benyújtása nem jogosítja fel a közterület használatára,
- a 18/2013. (IV. 24.) önkormányzati rendelet 17. § (1) bekezdése szerint a közterület használatáért közterület-használati díjat köteles fizetni,
- a közterületen kizárólag a 210/2009.(IX.29.) Kormányrendelet 12. § (1) bekezdése alapján a rendelet 5. mellékletében meghatározott termékek árusíthatók.

A kérelemhez a kérelmezőnek az alábbi melléleteket kell csatolnia: (A csatolt mellékletet kérjük X-el jelölni)

1. A közterületen folytatni kívánt tevékenység gyakorlására feljogosító egyszerű okirat másolatát:	
- egyéni vállalkozás esetén: vállalkozói igazolványt,	
- gazdasági társaság, egyéni cég esetén: 30 napnál nem régebbi cégkivonat, aláírási címpéldányt,	X
- társadalmi és egyéb szervezetek esetében: a nyilvántartásba-vételüket igazoló okiratot,	
- őstermelők esetén őstermelői igazolványt.	
2. Az igényelt területre vonatkozó helyszínt ábrázoló vázlatot, amelyen szerepelnie kell a környező utcáknak is. A vázlaton az igényelt területnek - a szükséges méretekkel - úgy kell szerepelnie, hogy annak nagysága, elhelyezkedése egyértelműen megállapítható legyen (TERASZ, PAVILON ESETÉN: annak szélessége, hosszúsága; a terasz, pavilon szélének az épület homlokzati falától és a járda szélétől való távolsága; terasz esetén annak az üzletnek a bejáratától való távolsága, amelyikhez tartozik; méterben mérve).	X
3. Az elhelyezni kívánt építmény, létesítmény, berendezés műszaki leírását és terveit; <i>teraszkérelmekhez a helyszín fotóját is csatolni szükséges.</i>	
4. Meglévő létesítményre vonatkozó közterület-használati hozzájárulás megújítása esetén – városképvédelmi szempontok figyelembevétele miatt – fényképfelvételt kell becsatolni.	
5. <i>Építési engedélyhez kötött építmény esetében vagy építési munkálatokkal összefüggő közterület-használat esetében az építetótől kapott meghatalmazást és a jogszabályban előírt esetekben a jogerős építésügyi hatósági engedélyt csatolni szükséges.</i>	
6. Közút igénybevétele esetén – a 2. pontban foglalt helyszínrajzon túl – a vonatkozó helyszínt ábrázoló forgalomtechnikai vázrajzot, amely beszerezhető a BKK Közúti Közlekedési Igazgatóság Közútkezelési Főosztály, Forgalomtechnikai Osztályán.	

Figyelmeztetés:

A hiánytalanul kitöltött kérelemnyomtatvány és az előírt melléletek csatolásán túl, a pontos és egyértelmű helymeghatározás, valamint a meglévő létesítmény fotója elengedhetetlen a benyújtott kérelem érdemi elbírálásához!

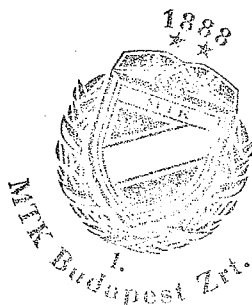
A közterület-használatot – különösen – az alábbi jogszabályok szabályozzák:

- a helyi önkormányzatokról szóló 1990. évi LXV. törvény
- a Józsefvárosi Önkormányzat tulajdonában lévő közterületek használatáról és használatának rendjéről szóló 18/2013. (IV.24.) önkormányzati rendelet
- Józsefváros Kerületi Építési Szabályzatáról szóló 66/2007.(XII.12.) önkormányzati rendelet
- Budapesti Városrendezési és Építési Keretszabályzatról szóló 47/1998.(X.15.) Főv. Kgy. rendelet

NYILATKOZAT

- Alulírott hozzájárulok személyes és különleges adataim (hozzátartozóim személyes adatai) a kezeléséhez és az eljáró hatóság felé továbbításához a jogosultság megállapítása és teljesítése céljából.
- Kérelmem benyújtásakor a Polgármesteri Hivatal Vagyongazdálkodási és Üzemeltetési Ügyosztály ügyintézőjétől tájékoztatást kaptam – melyet tudomásul vettem – az eljárás megindításának napjáról, az ügyintézési határidőről, az ügyemre irányadó jogszabály rendelkezéseiről, jogaimról és kötelezettségemről, továbbá kötelezettségem elmulasztásának jogkövetkezményeiről, a hivatali elérhetőségről.
- Kijelentem, hogy kérelmem teljesítése esetén a 2004. évi CXL. tv. 73/A. § (1) bekezdés b) pontja alapján a fellebbezési jogomról lemondok. Tudomásul veszem, hogy ezáltal az ügyemben hozott határozat annak közlésekor jogerőre emelkedik.

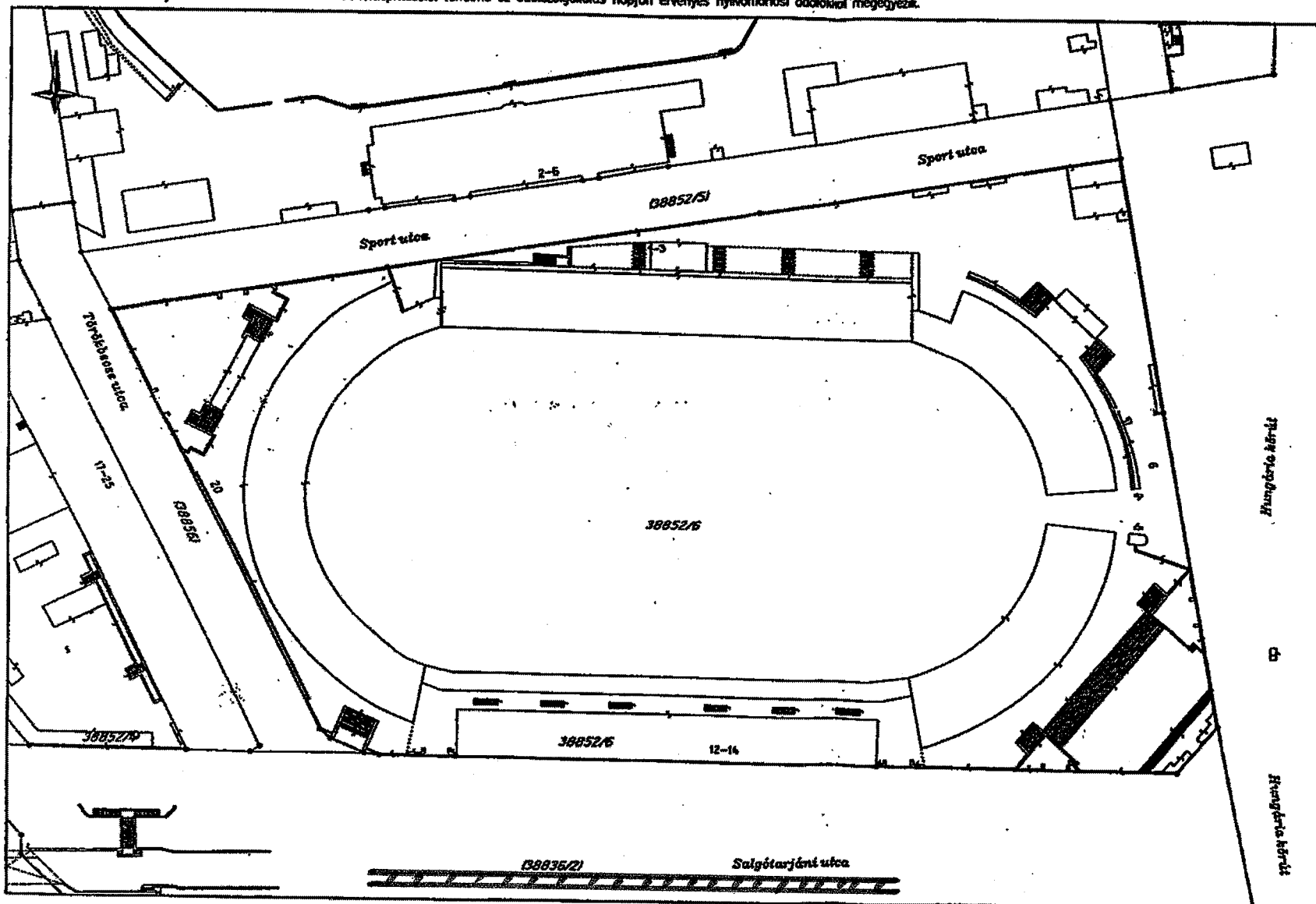
2014
Budapest, 2013. év 03. hó 19. nap.



.....
KÉRELMEZŐ ALÁÍRÁSA

Méretarány: 1:1000

A térképmásolat tartalma az adatszolgáltatás napján érvényes nyilvántartási adatokkal megegyezik.



Előzetes térrajzok:



Nagy Vándoriné
előírás

Budapest. 26—Jun—00

Berényi Melinda

Feladó: Éva Pintér <pintereva89@gmail.com>
Küldve: 2014. május 30. 13:41
Címzett: Berényi Melinda

Kedves Melinda!

Előzetesen folytatott telefonbeszélgetésünkre hivatkozva küldöm Önnek az elképzeléseinket a mobil értékesítés kapcsán:

Érdekelne minket mindenféleképpen, hogy van-e lehetőség az értékesítésre. A Klinikák metro megállótól a vásárlók a mai napig szoktak hívni, hogy miért szűt meg az értékesítés, valamint egykor a Blaha Lujza téren is értékesítettün.

Érdekelne, hogy amennyiben van lehetőség az értékesítésre, milyen feltételekkel tudnának hozzájárulni.

Várom mielőbbi visszajelzésüket!

Tisztelettel:
Pintér Éva
Bicskei Mg Zrt
Tejértékesítési vezető
30/570-5001
pintereva89@gmail.com

