

Budapest Főváros VIII. kerület Józsefvárosi Önkormányzat Polgármesteri Hivatala
 Vagyongazdálkodási és Üzemeltetési Ügyosztály
 1082 Budapest
 Baross utca 63-67.

BUDAPESTI POLGÁRMESTER HIVATALA
 24.
 2014 NOV 03
 Szám: 120361/2014
 Áll: 41

K É R E L E M

a Józsefvárosi Önkormányzat tulajdonában lévő közterület használatához

Kérjük a nyomtatványt olvashatóan, nyomtatott betűvel kitölteni!

Gazdasági társaságok, egyéni cég, társadalmi és egyéb szervezetek esetében:

Kérelmező neve: Biovillage Kft. telefon:
 Kapcsolattartó ügyintéző neve: Gödkői Anikó telefon:
 Székhelye: irsz.: 1081 helység: Budapest (u., tér): Népszínház szám: 27
 Cégyjegyzék szám/ Nyilvántartási szám: 01-09-918778
 Bankszámlaszáma: 11708001 - 20572253 - 00000000
 Adószáma: 14765142 - 2 - 42

Egyéni vállalkozás esetében:

Kérelmező neve: Józsefvárosi Önkormányzat Polgármesteri Hivatala
 Lakcíme: irsz.: [] [] [] helység: (u., tér):
 Vállalkozó nyilvántartási száma: [] [] [] [] [] []
 Adószáma: [] [] [] [] [] [] - [] [] - [] []
 Bankszámlaszáma: [] [] [] [] [] [] - [] [] [] [] [] [] - [] [] [] [] [] []

2014 NOV 04		16-142#	
Melléklet:	Osztály:	Előszám:	
6	Nirga 1.	Φ	

Magánszemélyek esetében:

Kérelmező neve: telefon:
 Lakcíme: irsz.: [] [] [] helység: (u., tér): szám:
 Születési helye: ideje: [] [] [] év [] [] hó [] [] nap, anyja neve:

Megjegyzés: Fenti adatok közlése a közterület-használati kérelmek elbírálásához, a közterület-használatok ellenőrzéséhez szükségesek. Az adatokat a Polgármesteri Hivatal és a Józsefvárosi Közterület-felügyelet kezelik. Jelen tájékoztatás a 2011. évi CXII. törvényen alapul.

Közterület-használat ideje: 201 4 év 11 hó 01 naptól - 201 5 év 10 hó 31 napig

(Több időpont,- helyszín esetén kérünk listát mellékelni!)

Közterület-használat célja: Arubemintás

Közterület nagysága: 2,172 m²/db

Közterület helye: Budapest, VIII. kerület Népszínház

(utca, tér) 25, 27, 34 szám előtt: járdán, úttesten, zöldterületen vagy

Egyéb (LEVELEZÉSI CÍM, amennyiben a fenti adatoktól eltér, stb.):

Kérjük a túloldalon jelzett mellékleteket csatolni, és a kérelemnyomtatványt aláírni szíveskedjék!

**Lista „a Józsefvárosi Önkormányzat tulajdonában lévő közterület
használatához” Kérelemhez**

-1:Népszínház u.23.előtt a járdán 2 m2 árubemutató céljára;


2014.11.01.-2015.10.31. időszakra,

-2:Népszínház u.27.előtt a járdán 1 m2 árubemutató céljára;

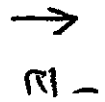
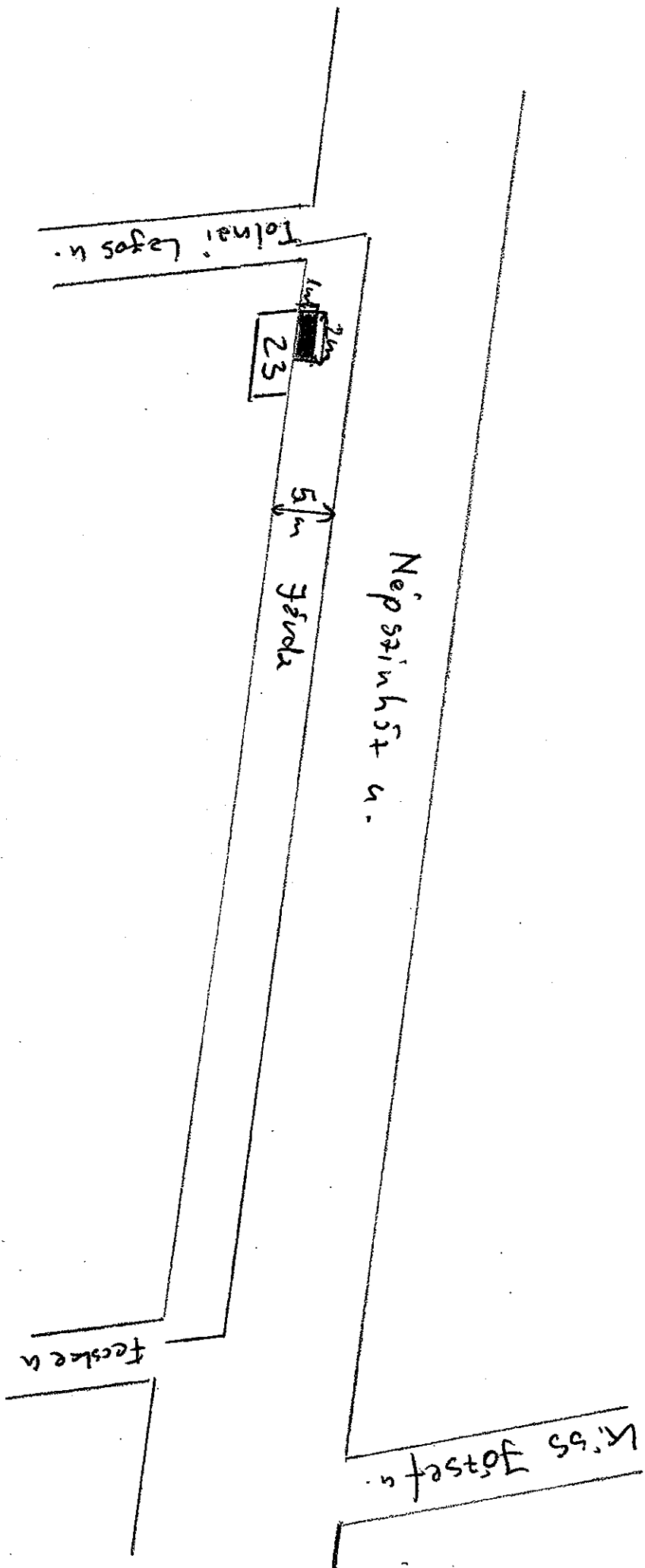
2014.11.01.-2015.10.31. időszakra,

-3:Népszínház u.34.előtt a járdán 2 m2 árubemutató céljára

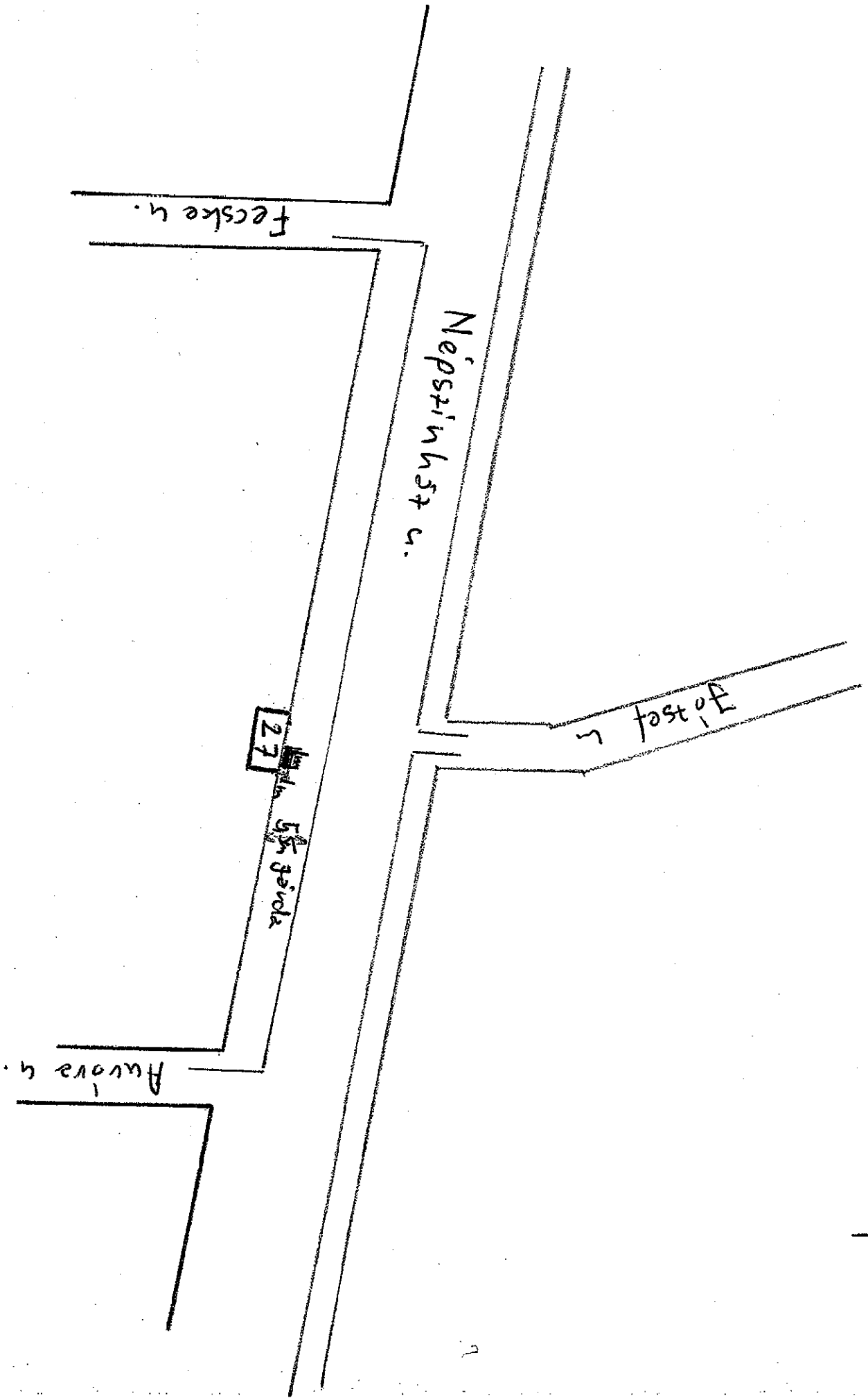
2014.11.01.-2015.10.31. időszakra.


**BIOVILLAGE
KERESKEDELMI KFT
1081 Budapest, Népszínház u. 27.
Adószám: 14765142-2-42**

1



2



NE

Budapest Főváros VIII. kerület Józsefvárosi Önkormányzat Polgármesteri Hivatala
 Vagyongazdálkodási és Üzemeltetési Ügyosztály
 1082 Budapest
 Baross utca 63-67.

Mirkai

JÓZSEFVÁROSI POLGÁRMESTERI HIVATAL
24.

2014 NOV 03
113625/2014

M

K É R E L E M

a Józsefvárosi Önkormányzat tulajdonában lévő közterület használatához

Kérjük a nyomtatványt olvashatóan, nyomtatott betűvel kitölteni!

Gazdasági társaságok, egyéni cég, társadalmi és egyéb szervezetek esetében:

Kérelmező neve: Horizont Reklám Kft..... telefon:

Kapcsolattartó ügyintéző neve: Tóth István..... telefon: ...ua.....

Székhelye: irsz.: 1181 helység: Budapest... (u., tér): Darus u. szám: 12.....

Cégjegyzék szám/Nyilvántartási szám 01409-721949.....

Bankszámlaszám: 11718000 - 20452265 -

Adószáma: 13167541 - 2 - 43

Egyéni vállalkozás esetében:

Kérelmező neve: Józsefvárosi Önkormányzat Polgármesteri Hivatala
 telefon:
 Központi Iktató

Lakcíme: irsz.: helység: (u., tér)..... szám:
 (E-é).....

Vállalkozó nyilvántartási száma:
 2014 NOV 03. Szám: 16-1412

Adószáma: Melléklet: 3 Osztály: Mirkai Előszám: 0

Bankszámlaszám: - -

Magánszemélyek esetében:

Kérelmező neve: telefon:

Lakcíme: irsz.: helység: (u., tér)..... szám:

Születési helye:..... ideje: év hó nap, anyja neve:.....

Megjegyzés: Fenti adatok közlése a közterület-használati kérelmek elbírálásához, a közterület-használatok ellenőrzéséhez szükségesek. Az adatokat a Polgármesteri Hivatal és a Józsefvárosi Közterület-felügyelet kezelik. Jelen tájékoztatás a 2011. évi CXII. törvényen alapul.

Közterület-használat ideje: 2014 év 11 hó 01 naptól - 2014. év 11 hó 30 napig

(Több időpont-, helyszín esetén kérünk listát mellékelni!)

Közterület-használat célja: *Építési reklám védőháló elhelyezése*

Közterület nagysága: *95* m²/db

Közterület helye: Budapest, VIII. kerület József krt 52-56. sz, Harminckettesek tere *1.*

.....(utca, tér).....szám előtti: **járdán**, úttesten, zöldterületen vagy

Egyéb (LEVELEZÉSI CÍM, amennyiben a fenti adatoktól eltér, stb.):

.....

.....

.....

.....

.....

Kérjük a túloldalon jelzett mellékleteket csatolni, és a kérelemnyomtatványt aláírni szíveskedjék!

A kérelmező tudomásul veszi, hogy

- a kérelem benyújtása nem jogosítja fel a közterület használatára,
- a 18/2013. (IV. 24.) önkormányzati rendelet 17. § (1) bekezdése szerint a közterület használatáért közterület-használati díjat köteles fizetni,
- a közterületen kizárólag a 210/2009.(IX.29.) Kormányrendelet 12. § (1) bekezdése alapján a rendelet 5. mellékletében meghatározott termékek árusíthatók.

A kérelemhez a kérelmezőnek az alábbi melléleteket kell csatolnia: (A csatolt mellékletet kérjük X-el jelölni)

1. A közterületen folytatni kívánt tevékenység gyakorlására feljogosító egyszerű okirat másolatát:	
- egyéni vállalkozás esetén: vállalkozói igazolványt,	
- gazdasági társaság, egyéni cég esetén: 30 napnál nem régebbi cégkivonat, aláírási címpéldányt,	
- társadalmi és egyéb szervezetek esetében: a nyilvántartásba-vételüket igazoló okiratot,	
- östermelők esetén östermelői igazolványt.	
2. Az igényelt területre vonatkozó helyszínt ábrázoló vázlatot, amelyen szerepelnie kell a környező utcáknak is. A vázlaton az igényelt területnek - a szükséges méretekkel - úgy kell szerepelnie, hogy annak nagysága, elhelyezkedése egyértelműen megállapítható legyen (TERASZ, PAVILON ESETÉN: annak szélessége, hosszúsága; a terasz, pavilon szélének az épület homlokzati falától és a járda szélétől való távolsága; terasz esetén annak az üzletnek a bejáratától való távolsága, amelyikhez tartozik; méterben mérve).	
3. Az elhelyezni kívánt építmény, létesítmény, berendezés műszaki leírását és terveit; <i>teraszkérelmekhez a helyszín fotóját is csatolni szükséges.</i>	
4. Meglévő létesítményre vonatkozó közterület-használati hozzájárulás megújítása esetén – városképvédelmi szempontok figyelembevétele miatt – fényképfelvételt kell becsatolni.	
5. Építési engedélyhez kötött építmény esetében vagy építési munkálatokkal összefüggő közterület-használat esetében az építőtől kapott meghatalmazást és a jogszabályban előírt esetekben a jogerős építésügyi hatósági engedélyt csatolni szükséges.	
6. Közút igénybevétele esetén – a 2. pontban foglalt helyszínrajzon túl – a vonatkozó helyszínt ábrázoló forgalomtechnikai vázrajzot, amely beszerezhető a BKK Közúti Közlekedési Igazgatóság Közútkezelési Főosztály, Forgalomtechnikai Osztályán.	

Figyelmeztetés:

A hiánytalanul kitöltött kérelemnyomtatvány és az előírt mellékletek csatolásán túl, a pontos és egyértelmű helymeghatározás, valamint a meglévő létesítmény fotója elengedhetetlen a benyújtott kérelem érdemi elbírálásához!

A közterület-használatot – különösen – az alábbi jogszabályok szabályozzák:

- a helyi önkormányzatokról szóló 1990. évi LXV. törvény
- a Józsefvárosi Önkormányzat tulajdonában lévő közterületek használatáról és használatának rendjéről szóló 18/2013. (IV.24.) önkormányzati rendelet
- Józsefvárosi Kerületi Építési Szabályzatról szóló 66/2007.(XII.12.) önkormányzati rendelet
- Budapesti Városrendezési és Építési Keretszabályzatról szóló 47/1998.(X.15.) Főv. Kgy. rendelet

NYILATKOZAT

- Alulírott hozzájárulok személyes és különleges adataim (hozzátartozóim személyes adatai) a kezeléséhez és az eljáró hatóság felé továbbításához a jogosultság megállapítása és teljesítése céljából.
- Kérelmem benyújtásakor a Polgármesteri Hivatal Vagyongazdálkodási és Üzemeltetési Ügyosztály ügyintézőjétől tájékoztatást kaptam – melyet tudomásul vettem – az eljárás megindításának napjáról, az ügyintézési határidőről, az ügyemre irányadó jogszabály rendelkezéseiről, jogaimról és kötelezettségemről, továbbá kötelezettségem elmulasztásának jogkövetkezményeiről, a hivatali elérhetőségről.
- Kijelentem, hogy kérelmem teljesítése esetén a 2004. évi CXL. tv. 73/A. § (1) bekezdés b) pontja alapján a felbbezési jogomról lemondok. Tudomásul veszem, hogy ezáltal az ügyemben hozott határozat annak közlésekor jogerőre emelkedik.

Budapest, 2013. év 4. hó 30. nap.

.....
KÉRELMEZŐ ALÁÍRÁSA

MŰSZAKI LEÍRÁS ÉPÍTÉSI REKLÁM-VÉDŐHÁLÓ ELHELYEZÉSÉHEZ

A VIII. kerület József körút 52-56. számú Társasház, Harminckettesek tere felőli homlokzati felújításánál használatos állványzaton építési reklám védő háló kihelyezésére kerül sor.

A ház homlokzata 28 méter széles és 24 méter magas, 672 nm. A vonatkozó rendelkezéseknek megfelelően a felületre 672 x 0,6, 403 nm-es építési reklám védőháló helyezhető ki, illetverendelet szerint igénybe vehető maximum 400nm.

Az általunk kihelyezni tervezett háló nagysága 280 nm, mely az engedélyezett kereteknek megfelelő méret.

Az engedélyezés során az a speciális helyzet alakult ki, hogy a ház homlokzata előtti járdaszakasz kb. 21 méteres része Fővárosi tulajdonú, 7 m –es része kerületi./meglehetősen egyedi eset/

A Fővárosi önkormányzattól az engedélyt a teljes homlokzati hossz állványozására és hálózására megkaptuk, illetve a közterület foglalási díjakat ennek megfelelően befizettük. Ezt követően derült ki a tényleges tulajdonviszonyi helyzet.


Ezért az építési reklám védőháló kerületi hatáskörű része 7m széles, 15m magas, melyre a közterület foglalási kérelem is vonatkozik, de ez a nagyméretű háló részét képezi.

Az építési reklám védőhálós látványterv csatolva.

A háló az állványzatra feszítéses technológiával kerül kihelyezésre, a vonatkozó előírások betartásával.

A reklámháló a törvényeknek megfelelő tartalommal és a közterület foglalási engedélyben meghatározott időtartamig kerül az állványzatra, a le és felszerelését szakemberek végzik.

Reklamhølo



A kérelmező tudomásul veszi, hogy

- a kérelem benyújtása nem jogosítja fel a közterület használatára,
- a 18/2013. (IV. 24.) önkormányzati rendelet 17. § (1) bekezdése szerint a közterület használatáért közterület-használati díjat köteles fizetni,
- a közterületen kizárólag a 210/2009.(IX.29.) Kormányrendelet 12. § (1) bekezdése alapján a rendelet 5. mellékletében meghatározott termékek árusíthatók.

A kérelemhez a kérelmezőnek az alábbi melléleteket kell csatolnia: (A csatolt mellékletet kérjük X-el jelölni)

1. A közterületen folytatni kívánt tevékenység gyakorlására feljogosító egyszerű okirat másolatát: - egyéni vállalkozás esetén: vállalkozói igazolványt, - gazdasági társaság, egyéni cég esetén: 30 napnál nem régebbi cégkivonat, aláírási címpéldányt, - társadalmi és egyéb szervezetek esetében: a nyilvántartásba-vételüket igazoló okiratot, - őstermelők esetén őstermelői igazolványt.	
2. Az igényelt területre vonatkozó helyszínt ábrázoló vázlatot, amelyen szerepelnie kell a környező utcáknak is. A vázlaton az igényelt területnek - a szükséges méretekkel - úgy kell szerepelnie, hogy annak nagysága, elhelyezkedése egyértelműen megállapítható legyen (TERASZ, PAVILON ESETÉN: annak szélessége, hosszúsága; a terasz, pavilon szélének az épület homlokzati falától és a járda szélétől való távolsága; terasz esetén annak az üzletnek a bejáratától való távolsága, amelyikhez tartozik; méterben mérve).	
3. Az elhelyezni kívánt építmény, létesítmény, berendezés műszaki leírását és terveit; <i>terazskérelmekhez a helyszín fotóját is csatolni szükséges.</i>	
4. Meglévő létesítményre vonatkozó közterület-használati hozzájárulás megújítása esetén – városképvédelmi szempontok figyelembevétele miatt – fényképfelvételt kell becsatolni.	
5. <i>Építési engedélyhez kötött építmény esetében vagy építési munkálatokkal összefüggő közterület-használat esetében az építetettől kapott meghatalmazást és a jogszabályban előírt esetekben a jogerős építésügyi hatósági engedélyt csatolni szükséges.</i>	
6. Közút igénybevétele esetén – a 2. pontban foglalt helyszínrajzon túl – a vonatkozó helyszínt ábrázoló forgalomtechnikai vázrajzot, amely beszerezhető a BKK Közúti Közlekedési Igazgatóság Közútkezelési Főosztály, Forgalomtechnikai Osztályán.	

Figyelmeztetés:

A hiánytalanul kitöltött kérelemnyomtatvány és az előírt melléletek csatolásán túl, a pontos és egyértelmű helymeghatározás, valamint a meglévő létesítmény fotója elengedhetetlen a benyújtott kérelem érdemi elbírálásához!

A közterület-használatot – különösen – az alábbi jogszabályok szabályozzák:

- a helyi önkormányzatokról szóló 1990. évi LXV. törvény
- a Józsefvárosi Önkormányzat tulajdonában lévő közterületek használatáról és használatának rendjéről szóló 18/2013. (IV.24.) önkormányzati rendelet
- Józsefváros Kertületi Építési Szabályzatáról szóló 66/2007.(XII.12.) önkormányzati rendelet
- Budapesti Városrendezési és Építési Keretszabályzatról szóló 47/1998.(X.15.) Főv. Kgy. rendelet

NYILATKOZAT

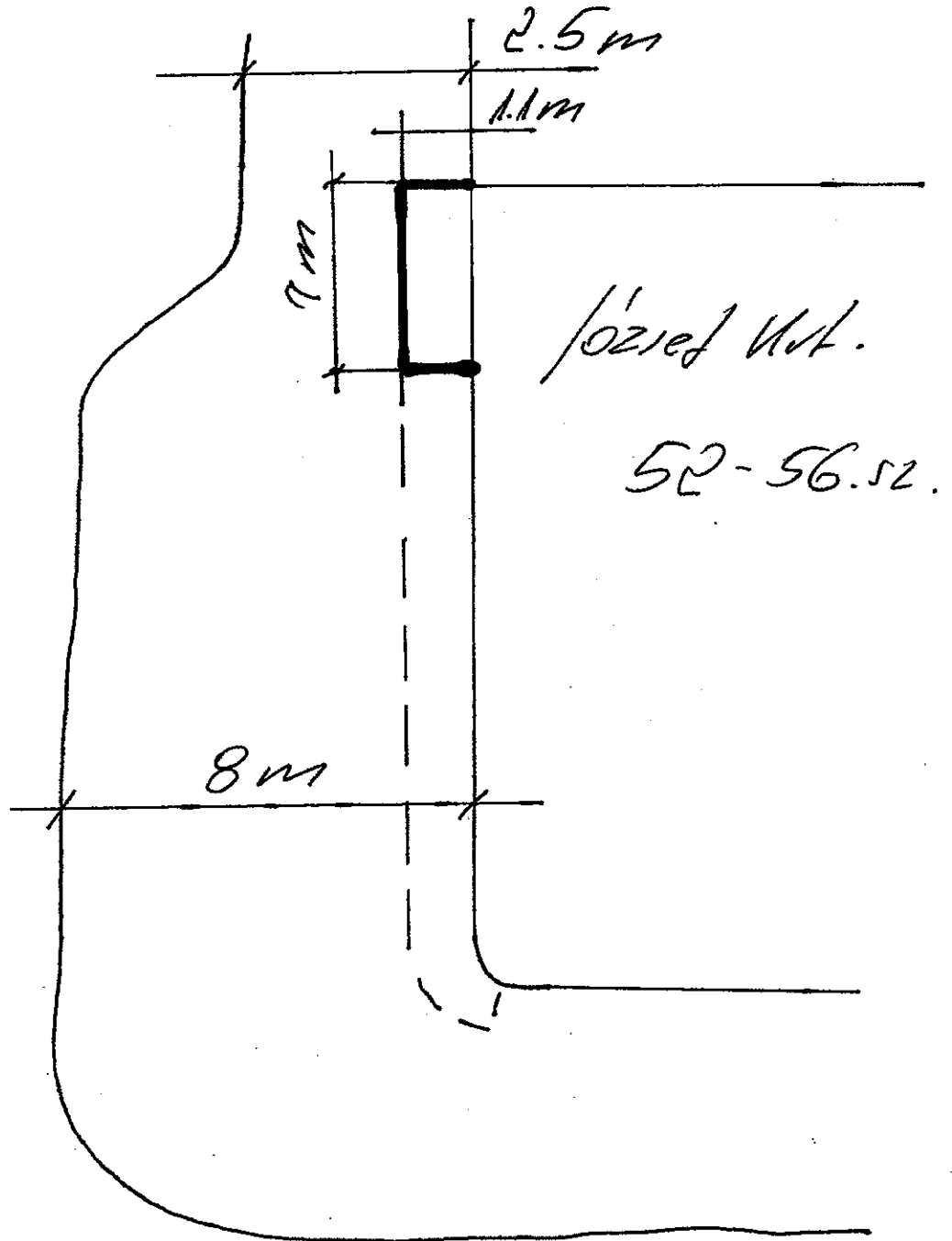
- Alulírott hozzájárulok személyes és különleges adataim (hozzátartozóim személyes adatai) a kezeléséhez és az eljáró hatóság felé továbbításához a jogosultság megállapítása és teljesítése céljából.
- Kérelmem benyújtásakor a Polgármesteri Hivatal Vagyongazdálkodási és Üzemeltetési Ügyosztály ügyintézőjétől tájékoztatást kaptam – melyet tudomásul vettem – az eljárás megindításának napjáról, az ügyintézési határidőről, az ügyemre irányadó jogszabály rendelkezéseiről, jogaimról és kötelezettségemről, továbbá kötelezettségem elmulasztásának jogkövetkezményeiről, a hivatali elérhetőségről.
- Kijelentem, hogy kérelmem teljesítése esetén a 2004. évi CXL. tv. 73/A. § (1) bekezdés b) pontja alapján a fellebbezési jogomról lemondok. Tudomásul veszem, hogy ezáltal az ügyemben hozott határozat annak közlésekor jogerőre emelkedik.

Budapest, 2017. év 10. hó 30. nap.


KÉRELMEZŐ ALÁÍRÁSA

VIII. József Ut. 52-56. sz. Harminckettesek-
tere 1. sz. építési ötvonalat
lejárata

Harminckettesek tere



József Ut. 1. sz.



Műszaki leírás

Az VIII. kerület József körút 52-56.számú Társasház az elkövetkező hónapokban, a Harminckettesek tere felőli külső homlokzatának veszélytelenítését, valamint a homlokzat felújítását szeretné elvégezni.

A felújításhoz elengedhetetlenül szükséges az épület Harminckettesek tere 1. sz. felőli, utcafronti részén építési állványzat létesítése.

Mint az a mellékelt dokumentumok áttekintése alapján is érzékelhető, ezen járdaszakasz szélessége 2.5 méter. A járda szélessége miatt **normál építési állványzat felállítása** tervezett, a faltól 1.1 m szélességben és 7 m hosszúságban, összesen **7,7 nm** közterületet elfoglalva.

Így a gyalogos forgalom az állványzat mellett zavartalanul és biztonságosan haladhat.

Az építmény kihelyezésekor messzemenően figyelembe kívánjuk venni a szükséges balesetvédelmi és szakhatósági előírásokat, valamint elő szeretnénk segíteni a gyalogos forgalom zökkenőmentes, és biztonságos haladását.

Budapest VIII. ker. József körút 52-56.sz. Társasház

Tisztelt Józsefvárosi Önkormányzat!

Tárgy: építési állvány közterület-foglalás díjmérséklési kérelem

Budapest, 2014. 10. 30.

Tisztelt Hatóság!

Társasházunk / VIII. ker. József körút 52-56.sz. / homlokzati rekonstrukcióját végzi. Ezért a Harminckettesek tere felőli oldalon található fővárosi tulajdonú járdaszakaszon, az épületünk homlokzati része mentén - a szükséges munkák elvégzéséhez - építkezési állványzatot létesít, ideiglenes jelleggel, illetve arra építési reklám védőhálót helyeztet ki.

A homlokzat életveszélyes állapota miatt 2010-ben veszélytelenítési kötelezettséget írtak elő, melyet el is végeztünk. A ház álaga viszont tovább romlott és anyagi források hiányában csak reklám bevételből van lehetőségünk a munkálatok befejezésére.


A reklámból származó bevételt viszont csökkentik a közterület foglalási díjak, melyek igen jelentős tételt képeznek.

A felújítási munkálatok építési engedélyben szereplő megvalósíthatósága érdekében kérem, hogy az állványzati és a reklám háló díjtételnél szíveskedjenek a nehéz helyzetünket figyelembe venni, és a lehetőségeknek megfelelően díjkedvezményt megítélni.

Nekünk /nagyon nagy a homlokzatunk/, illetve a Társasházak nagy részének nincs más lehetősége, mint külső bevételi forrásokat igénybe venni a felújításokhoz, ezért is kérem támogatásukat.

Segítségüket előre is megköszönve.

Tisztelettel:



Sánta Zoltán
közös képviselő

KEBAB & PIZZA



BÜFFÉ




50
15
TZ 150
C/F 17
172
TZ 150
C/F 21
175

GYROS

Pizza szelet 33.- Ft
Gyros Pitabun 499 Ft
Gyros 1150 Ft 1000.- Ft
700.- Ft





Budapest Főváros VIII. kerület Józsefvárosi Önkormányzat Polgármesteri Hivatala
Vagyongazdálkodási és Üzemeltetési Ügyosztály
1082 Budapest
Baross utca 63-67.

K É R E L E M

a Józsefvárosi Önkormányzat tulajdonában lévő közterület használatához

Kérjük a nyomtatványt olvashatóan, nyomtatott betűvel kitölteni!

Gazdasági társaságok, egyéni cég, társadalmi és egyéb szervezetek esetében:

Kérelmező neve: Hajlék-2000 kft., telefon: +3630 9578 738
Kapcsolattartó ügyintéző neve: Mészáros Árpád ügyvezető, telefon:
Székhelye: irsz.: 2484 helység: Gárdonyi-Agárd, (utca,); Szárcsa szám: 5
Cégjegyzék szám/Nyilvántartási szám: 07-09-004787
Bankszámlaszáma: 10102952 - 38360419 - 000000002
Adószáma: 11453835 - 2 - 07

Egyéni vállalkozás esetében:

Kérelmező neve: Józsefvárosi Önkormányzat Polgármesteri Hivatala
Lakcíme: irsz.: helység: Központi Iktató
Vállalkozó nyilvántartási száma: 2014 NOV 03. Szám: 16-1413
Adószáma: Melléklet: Osztály: Előszám: C. Merga 4
Bankszámlaszáma:

Magánszemélyek esetében:

Kérelmező neve: telefon:
Lakcíme: irsz.: helység: (u, tér): szám:
Születési helye: ideje: év hó nap, anyja neve:

Megjegyzés: Fenti adatok közlése a közterület-használati kérelmek elbírálásához, a közterület-használatok ellenőrzéséhez szükségesek. Az adatokat a Polgármesteri Hivatal és a Józsefvárosi Közterület-felügyelet kezelik. Jelen tájékoztatás a 2011. évi CXII. törvényen alapul.

Közterület-használat ideje: 2014 év 11 hó 15 naptól - 2015. év 11 hó 15 napig

(Több időpont,- helyszín esetén kérünk listát mellékelni!)

Közterület-használat célja:üzlet előtti cégfelirat.....

Közterület nagysága:l..... m²/db

Közterület helye: Budapest, VIII. kerület...Delej utca 43. üzlet homlokzatán.....

.....(utca, tér).....szám előtti: járdán, útesten, zöldterületen vagy

Egyéb (LEVELEZÉSI CÍM, amennyiben a fenti adatoktól eltér, stb.):

Hajlék-2000 Kft (Tapétacentrum) Szilágyi u utca1/A 1081 Tapéta Centrum

A kérelmező tudomásul veszi, hogy

- > a kérelem benyújtása nem jogosítja fel a közterület használatára,
- > a 18/2013. (IV. 24.) önkormányzati rendelet 17. § (1) bekezdése szerint a közterület használatáért közterület-használati díjat köteles fizetni,

Budapest, 2014. év 10 hó 30 nap.

Hajlák - 2000 KFT.
1089 Budapest, Delej u. 43.
Tel.: 06/30/9578738
Fax: 323 0013
Adószám: 11453835-2-07

Mészáros Árpád
KÉRELMEZŐ ALÁÍRÁSA

- a közterületen kizárólag a 210/2009.(IX.29.) Kormányrendelet 12. § (1) bekezdése alapján a rendelet 5. mellékletében meghatározott termékek árusíthatók.

A kérelemhez a kérelmezőnek az alábbi melléleteket kell csatolnia: (A csatolt mellékletet kérjük X-el jelölni)

1. A közterületen folytatni kívánt tevékenység gyakorlására feljogosító egyszerű okirat másolatát: - egyéni vállalkozás esetén: vállalkozói igazolványt, - gazdasági társaság, egyéni cég esetén: 30 napnál nem régebbi cégkivonat, aláírási címpéldányt, - társadalmi és egyéb szervezetek esetében: a nyilvántartásba-vételüket igazoló okiratot, - őstermelők esetén őstermelői igazolványt.	
2. Az igényelt területre vonatkozó helyszínt ábrázoló vázlatot, amelyen szerepelnie kell a környező utcáknak is. A vázlaton az igényelt területek - a szükséges méretekkel - úgy kell szerepelnie, hogy annak nagysága, elhelyezkedése egyértelműen megállapítható legyen (TERASZ, PAVILON ESETÉN: annak szélessége, hosszúsága; a terasz, pavilon szélének az épület homlokzati falától és a járda szélétől való távolsága; terasz esetén annak az üzletnek a bejáratától való távolsága, amelyikhez tartozik; méterben mérve).	
3. Az elhelyezni kívánt építmény, létesítmény, berendezés műszaki leírását és terveit; <i>teraszkerelmekhez a helyszín fotóját is csatolni szükséges.</i>	
4. Meglévő létesítményre vonatkozó közterület-használati hozzájárulás megújítása esetén – városképvédelmi szempontok figyelembevétele miatt – fényképfelvételt kell becsatolni.	
5. <i>Építési engedélyhez kötött építmény esetében vagy építési munkálatokkal összefüggő közterület-használat esetében az építőtől kapott meghatalmazást és a jogszabályban előírt esetekben a jogerős építésügyi hatósági engedélyt csatolni szükséges.</i>	
6. Közút igénybevétele esetén – a 2. pontban foglalt helyszínrajzon túl – a vonatkozó helyszínt ábrázoló forgalomtechnikai vázrajzot, amely beszerezhető a BKK Közúti Közlekedési Igazgatóság Közútkezelési Főosztály, Forgalomtechnikai Osztályán.	

Figyelmeztetés:

A hiánytalanul kitöltött kérelemnyomtatvány és az előírt mellékletek csatolásán túl, a pontos és egyértelmű helymeghatározás, valamint a meglévő létesítmény fotója elengedhetetlen a benyújtott kérelem érdemi elbírálásához!

A közterület-használatot – különösen – az alábbi jogszabályok szabályozzák:

- a helyi önkormányzatokról szóló 1990. évi LXV. törvény
- a Józsefvárosi Önkormányzat tulajdonában lévő közterületek használatáról és használatának rendjéről szóló 18/2013. (IV.24.) önkormányzati rendelet
- Józsefváros Kertületi Építési Szabályzatáról szóló 66/2007.(XII.12.) önkormányzati rendelet
- Budapesti Várorendezési és Építési Keretszabályzatról szóló 47/1998.(X.15.) Főv. Kgy. rendelet


NYILATKOZAT

- Alulírott hozzájárok személyes és különleges adataim (hozzátartozóim személyes adatai) a kezeléséhez és az eljáró hatóság felé továbbításához a jogosultság megállapítása és teljesítése céljából.
- Kérelmem benyújtásakor a Polgármesteri Hivatal Vagyongazdálkodási és Üzemeltetési Ügyosztály ügyintézőjétől tájékoztatást kaptam – melyet tudomásul vettem – az eljárás megindításának napjáról, az ügyintézési határidőről, az ügyemre irányadó jogszabály rendelkezéseiről, jogaimról és kötelezettségemről, továbbá kötelezettségem elmulasztásának jogkövetkezményeiről, a hivatali elérhetőségről.
- Kijelentem, hogy kérelmem teljesítése esetén a 2004. évi CXL. tv. 73/A. § (1) bekezdés b) pontja alapján a felbbezési jogomról lemondok. Tudomásul veszem, hogy ezáltal az ügyemben hozott határozat annak közlésekor jogerőre emelkedik.

Budapest, 2014. év 10 hó 30 nap.

HALLÉK - 2000 KFT.
1088 Budapest, Delej u. 43.
Tel.: 06/30/0578798
Fax: 323 0013
Adószám: 11453835-2-07

1. *Mészáros Árpád*
.....
KÉRELMEZŐ ALÁÍRÁSA



TAPÉTAÜZLET

[Tapétaíkereső](#)
[Címték](#)
[Kategóriák](#)
[Előg](#)
[Készletes tepsák](#)
[Kapcsolat](#)

HELYSZANRAZ

Tapétaüzlet

Cím: 1089 Budapest, Delej utca 43.
 Telefon: +36-1-798-60-95
 Fax: +36-1-323-00-13
 Email: info@tapetauzlet.hu
 Web: www.tapetauzlet.hu

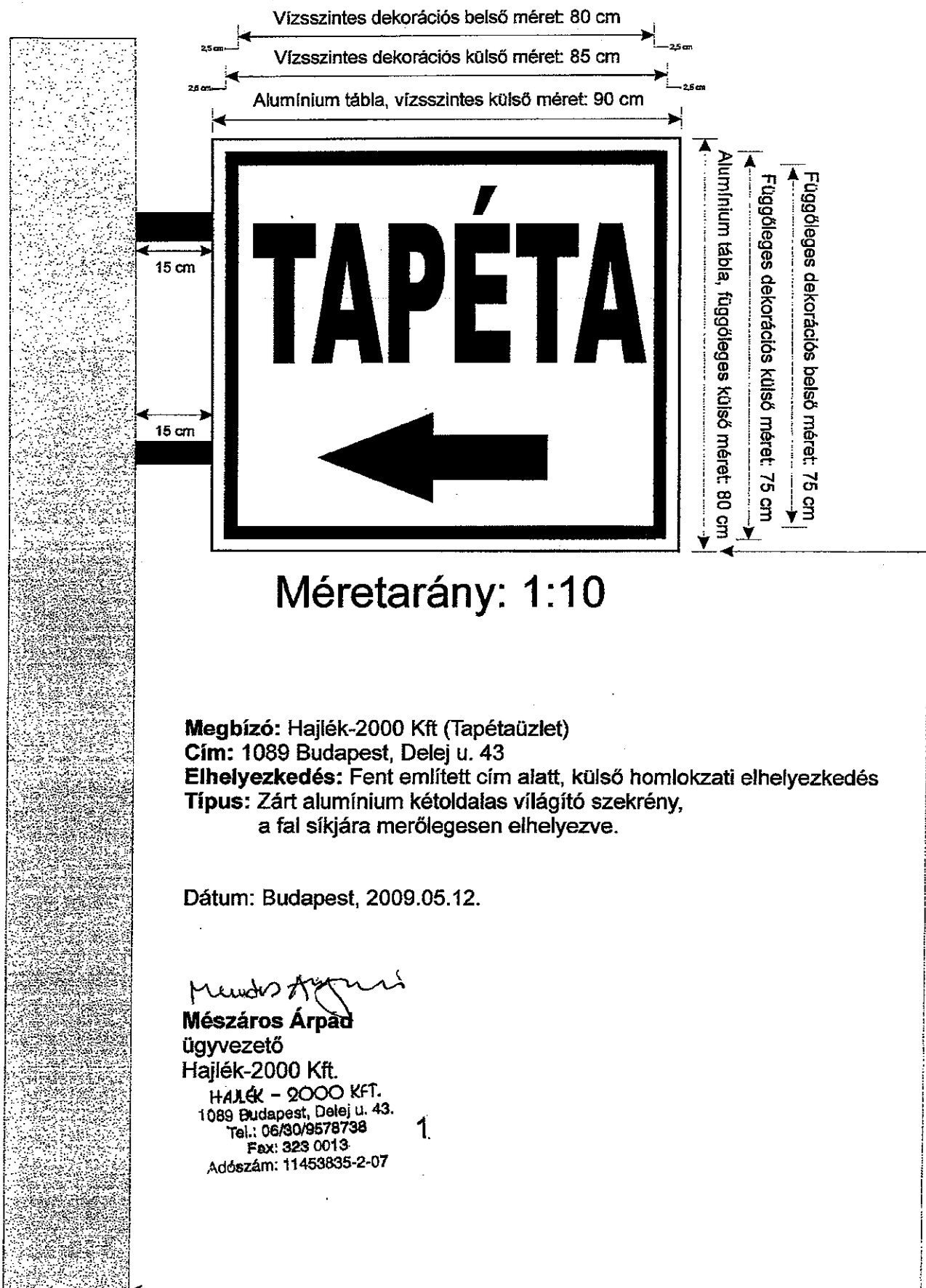


Nyitvatartás

Hétfői - Pénteki:
 9:00 - 18:00
 Szombaton:
 9:00 - 13:00

A Tapétacenter Csoport által forgalmazott skandináv és olasz tapéták, poszterek teljes választékával rendelkezünk. Egyedülálló luxuslapéta választék. Széles európai tapéta kínálat, 250 féle tapétakatalógus, 800 féle készletes tapétával keddi és csütörtök szállításal, órási választékkal állunk vevőink rendelkezésére. Továbbá forgalmazzuk még a híres nagy európai gyárak Német, Holland, Belga, Francia, Svájci és egyéb gyárak termékeit.

2014.09.26
 Melinda Árpád
 ügyvezető
 1
HAIK - 2000 KFT.
 1089 Budapest, Delej u. 43.
 Tel.: 06/30/9578738
 Fax: 323 0013
 Adószám: 11453835-2-07



Méretarány: 1:10

Megbízó: Hajlék-2000 Kft (Tapétaüzlet)

Cím: 1089 Budapest, Delej u. 43

Elhelyezkedés: Fent említett cím alatt, külső homlokzati elhelyezkedés

Típus: Zárt alumínium kétoldalas világító szekrény,
a fal síkjára merőlegesen elhelyezve.


Dátum: Budapest, 2009.05.12.

Mészáros Árpád
Mészáros Árpád
ügyvezető
Hajlék-2000 Kft.

Hajlék - 2000 Kft.
1089 Budapest, Delej u. 43.
Tel.: 06/30/9578738
Fax: 323 0013
Adószám: 11453835-2-07

1.

A farda színtjétől a tábla alsó része 3,10 méterre helyezkedik el



Céglírat, neon világító tábla elhelyezése, oldalnézeti kép.

Megbízó: Hajlák-2000 Kft (Tapétaüzlet)

Cím: 1089 Budapest, Delej u. 43

Elhelyezkedés: Fent említett cím alatt, külső homlokzati elhelyezkedés

Típus: Zárt alumínium kétoldalas világító szekrény,
a fal síkjára merőlegesen elhelyezve.

Dátum: Budapest, 2009.05.12.

Mészáros Árpád
Mészáros Árpád
ügyvezető
Hajlák-2000 Kft.

Hajlák - 2000 Kft.
1089 Budapest, Delej u. 43.
Tel.: 06/30/9578738
Fax: 323 0013
Adószám: 11453835-2-07

1.

Mészáros Árpád
Mészáros Árpád
építész tervező
É3-07-0113/2008

Hajlák - 2000 Kft.
1089 Budapest, Delej u. 43.
Tel.: 06/30/9578738
Fax: 323 0013
Adószám: 11453835-2-07

1

Mészáros Árpád
Mészáros Árpád
mérnök felelős műszaki vezető
A 07-1209/2011

Budapest Főváros VIII. kerület Józsefvárosi Önkormányzat Polgármesteri Hivatala
Vagyongazdálkodási és Üzemeltetési Ügyosztály
1082 Budapest
Baross utca 63-67.

JÓZSEFVÁROSI POLGÁRMESTERI HIVATAL	
24.	
2014 NOV 03.	
Szám:	11958/12015
Szár:	41

K É R E L E M

a Józsefvárosi Önkormányzat tulajdonában lévő közterület használatához

Kérjük a nyomtatványt olvashatóan, nyomtatott betűvel kitölteni!

Gazdasági társaságok, egyéni cég, társadalmi és egyéb szervezetek esetében:

Kérelmező neve: Hajlék-2000 Kft.,... telefon: +3630 9578 738.....

Kapcsolattartó ügyintéző neve: Mészáros Árpád ügyvezető, telefon:

Székhelye: irsz.: 2484 helység: Gárdony- Agárd (utca): Szárcsa. szám: ...5.....

Cégjegyzék szám/ Nyilvántartási szám:

Bankszámlaszáma: 10102952 - 38360419 - 00000002

Adószáma: 11453835 - 2 - 07

Egyéni vállalkozás esetében:

Kérelmező neve: Józsefvárosi Önkormányzat Polgármesteri Hivatala

Lakcíme: irsz.: helység: (u, tér) szám:
Központi iktató

Vállalkozó nyilvántartási száma:

Adószáma: - -

Bankszámlaszáma: - -

Józsefvárosi Önkormányzat Polgármesteri Hivatala	
Központi iktató	
(u, tér)	szám: 7
Bekérlet: 2014 NOV 03	Szám: 16 - 1414
Melléklet: 8	Osztály: Mirgaj
Előszám: 4	

Magánszemélyek esetében:

Kérelmező neve: telefon:

Lakcíme: irsz.: helység: (u, tér) szám:

Születési helye: ideje: év hó nap, anyja neve:

Megjegyzés: Fenti adatok közlése a közterület-használati kérelmek elbírálásához, a közterület-használatok ellenőrzéséhez szükségesek. Az adatokat a Polgármesteri Hivatal és a Józsefvárosi Közterület-felügyelet kezelik. Jelen tájékoztatás a 2011. évi CXII. törvényen alapul.

Közterület-használat ideje: 201 4 év 11 hó 15 naptól - 201 5. év 11 hó 15 napig

(Több időpont,- helyszín esetén kérünk listát mellékelni!)

Közterület-használat célja: ...üzlet előtti cégfel-
irat.....

Közterület nagysága:1..... m²/db

Közterület helye: Budapest, VIII. kerület...Szilágyi utca 1/A és a Kiss József utca 16. Tapétacentrum üzlet
homlokzatán.....

.....(utca, tér).....szám előtti: járdán, úttesten, zöldterületen vagy

Egyéb (LEVELEZÉSI CÍM, amennyiben a fenti adatoktól eltér, stb.):

...Hajlék-2000 Kft (Tapétacentrum) 1081 Budapest Szilágyi utca 1/A

A kérelmező tudomásul veszi, hogy

➤ a kérelem benyújtása nem jogosítja fel a közterület használatára,

Budapest, 2014. év .10... hó30.....
nap.

Hajlék - 2000 Kft.
1089 Budapest, Delej u. 43.
Tel.: 06/30/9578738
Fax: 323 0013
Adószám: 11453835-2-07

Mészáros Árpád
KÉRELMEZŐ ALÁÍRÁSA

- a 18/2013. (IV. 24.) önkormányzati rendelet 17. § (1) bekezdése szerint a közterület használatáért közterület-használati díjat köteles fizetni,
- a közterületen kizárólag a 210/2009.(IX.29.) Kormányrendelet 12. § (1) bekezdése alapján a rendelet 5. mellékletében meghatározott termékek árusíthatók.

A kérelemhez a kérelmezőnek az alábbi melléleteket kell csatolnia: (A csatolt mellékletet kérjük X-el jelölni)

1. A közterületen folytatni kívánt tevékenység gyakorlására feljogosító egyszerű okirat másolatát:	
- egyéni vállalkozás esetén: vállalkozói igazolványt,	
- gazdasági társaság, egyéni cég esetén: 30 napnál nem régebbi cégkivonat, aláírási címpéldányt,	
- társadalmi és egyéb szervezetek esetében: a nyilvántartásba-vételüket igazoló okiratot,	
- őstermelők esetén őstermelői igazolványt.	
2. Az igényelt területre vonatkozó helyszínt ábrázoló vázlatot, amelyen szerepelnie kell a környező utcáknak is. A vázlaton az igényelt területnek - a szükséges méretekkel - úgy kell szerepelnie, hogy annak nagysága, elhelyezkedése egyértelműen megállapítható legyen (TERASZ, PAVILON ESETÉN: annak szélessége, hosszúsága; a terasz, pavilon szélének az épület homlokzati falától és a járda szélével való távolsága; terasz esetén annak az üzletnek a bejáratától való távolsága, amelyikhez tartozik; méterben mérve).	
3. Az elhelyezni kívánt építmény, létesítmény, berendezés műszaki leírását és terveit; <i>teraszkérelmekhez a helyszín fotóját is csatolni szükséges.</i>	
4. Meglévő létesítményre vonatkozó közterület-használati hozzájárulás megújítása esetén – városképvédelmi szempontok figyelembevétele miatt – fényképfelvételt kell becsatolni.	
5. <i>Építési engedélyhez kötött építmény esetében vagy építési munkálatokkal összefüggő közterület-használat esetében az építetőtől kapott meghatalmazást és a jogszabályban előírt esetekben a jogerős építésügyi hatósági engedélyt csatolni szükséges.</i>	
6. Közút igénybevétele esetén – a 2. pontban foglalt helyszínrajzon túl – a vonatkozó helyszínt ábrázoló forgalomtechnikai vázrajzot, amely beszerezhető a BKK Közúti Közlekedési Igazgatóság Közútkezelési Főosztály, Forgalomtechnikai Osztályán.	

Figyelmeztetés:

A hiánytalanul kitöltött kérelemnyomtatvány és az előírt melléletek csatolásán túl, a pontos és egyértelmű helymeghatározás, valamint a meglévő létesítmény fotója elengedhetetlen a benyújtott kérelem érdemi elbírálásához!

A közterület-használatot – különösen – az alábbi jogszabályok szabályozzák:

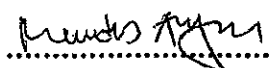
- a helyi önkormányzatokról szóló 1990. évi LXV. törvény
- a Józsefvárosi Önkormányzat tulajdonában lévő közterületek használatáról és használatának rendjéről szóló 18/2013. (IV.24.) önkormányzati rendelet
- Józsefvárosi Kerületi Építési Szabályzatról szóló 66/2007.(XII.12.) önkormányzati rendelet
- Budapesti Városrendezési és Építési Keretszabályzatról szóló 47/1998.(X.15.) Főv. Kgy. rendelet

NYILATKOZAT

- Alulírott hozzájárok személyes és különleges adataim (hozzártazozóim személyes adatai) a kezeléséhez és az eljáró hatóság felé továbbításához a jogosultság megállapítása és teljesítése céljából.
- Kérelmem benyújtásakor a Polgármesteri Hivatal Vagyongazdálkodási és Üzemeltetési Ügyosztály ügyintézőjétől tájékoztatást kaptam – melyet tudomásul vettem – az eljárás megindításának napjáról, az ügyintézési határidőről, az ügyemre irányadó jogszabály rendelkezéseiről, jogaimról és kötelezettségemről, továbbá kötelezettségem elmulasztásának jogkövetkezményeiről, a hivatali elérhetőségről.
- Kijelentem, hogy kérelmem teljesítése esetén a 2004. évi CXL. tv. 73/A. § (1) bekezdés b) pontja alapján a fellebbezési jogomról lemondok. Tudomásul veszem, hogy ezáltal az ügyemben hozott határozat annak közlésekor jogerőre emelkedik.

Budapest, 2014. év .10... hó30.....
nap.

HALLÉK - 2000 KFT.
1089 Budapest, Delej u. 43.
Tel.: 06/30/9578738
Fax: 323 0013
Adószám: 11453835-2-07

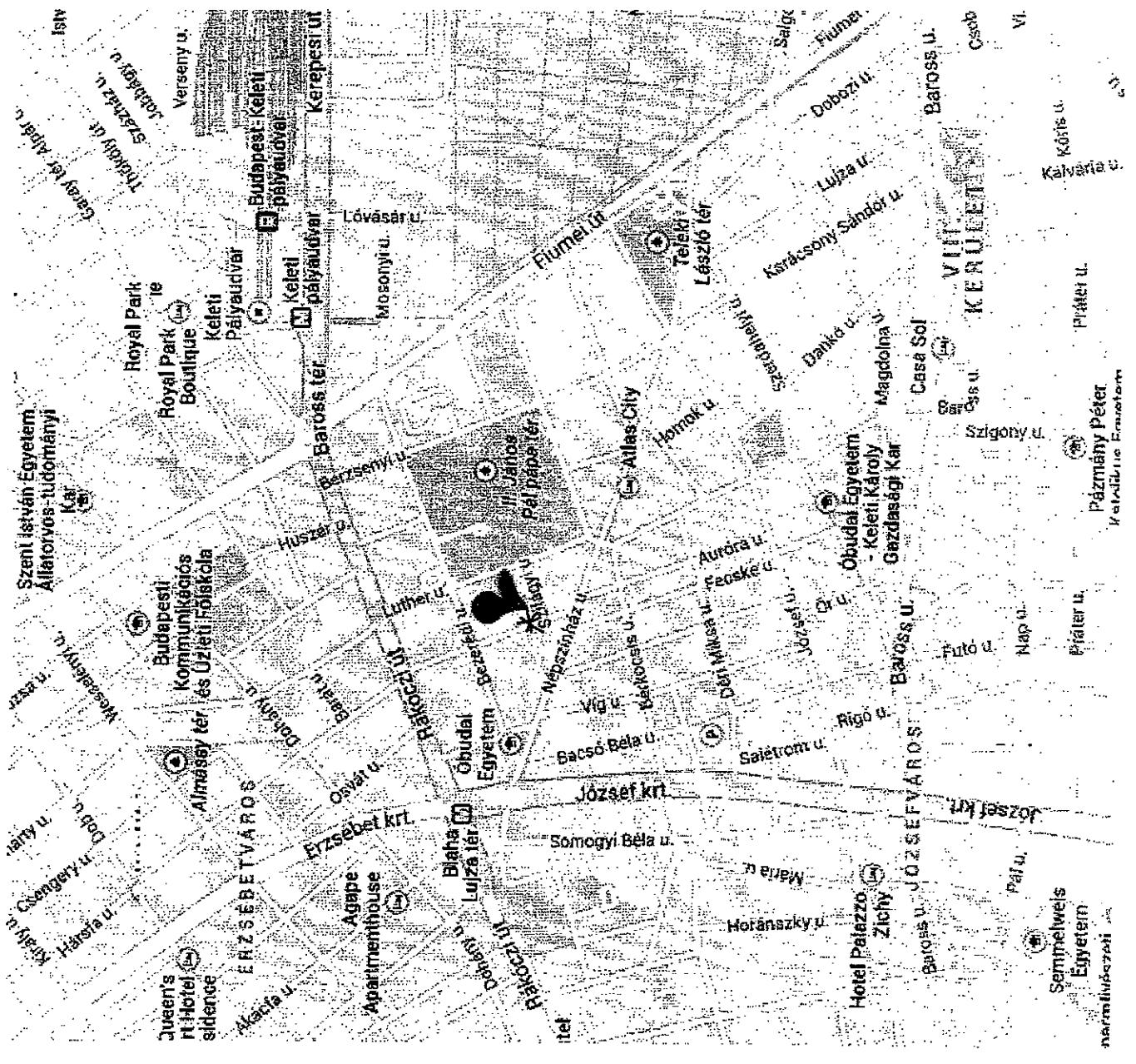
1 


KÉRELMEZŐ ALÁÍRÁSA

HELYSZÍNKÉPZÉS

Hunyadytér
2014.10.20

HALLÉK - 2000 KFT.
1089 Budapest, Delej u. 43.
Tel.: 06/30/9578738
Fax: 323 0013
Adószám: 11453835-2-07





▽ +19,00

▽ +14,50

▽ +10,50

▽ + 9,70

△ + 9,50

▽ +5,30

△ + 5,10

▽ +3,00

▽ -0,05

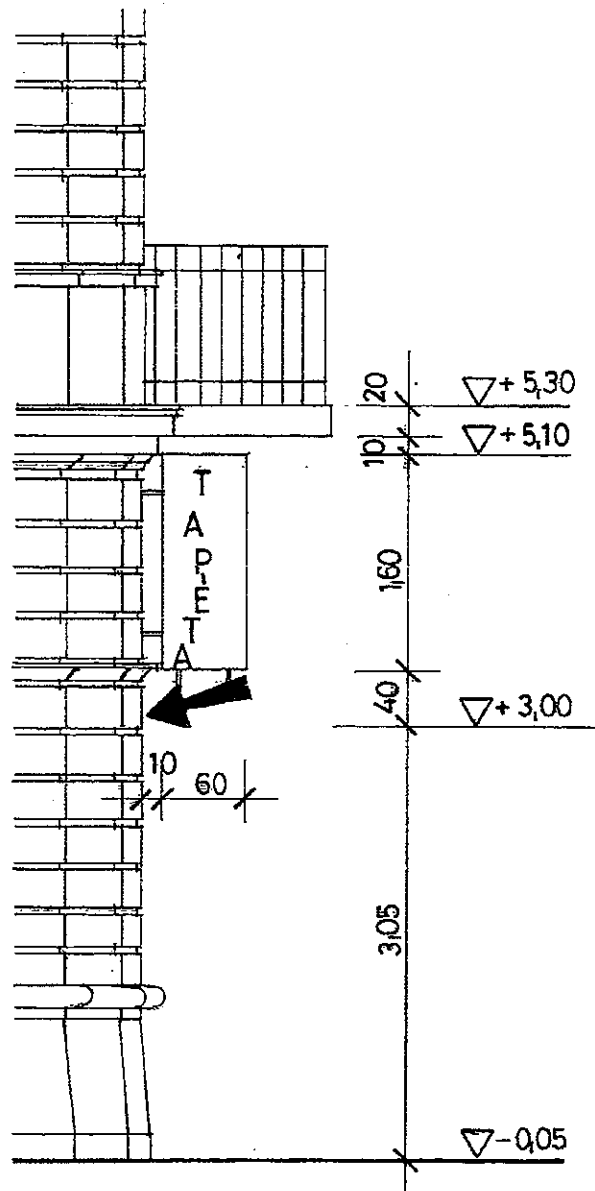
Művész

2014.10.30

y i u

HALLÉK - 2000 KFT.
 089 Budapest, Delej u. 43.
 Tel.: 06/30/9578738
 Fax: 323 0013
 Adószám: 11453835-2-07

1.



HAJLÉK - 2000 KFT.
 1089 Budapest, Delej u. 43.
 Tel.: 06/30/9578738
 Fax: 323 0013
 Adószám: 11453835-2-07

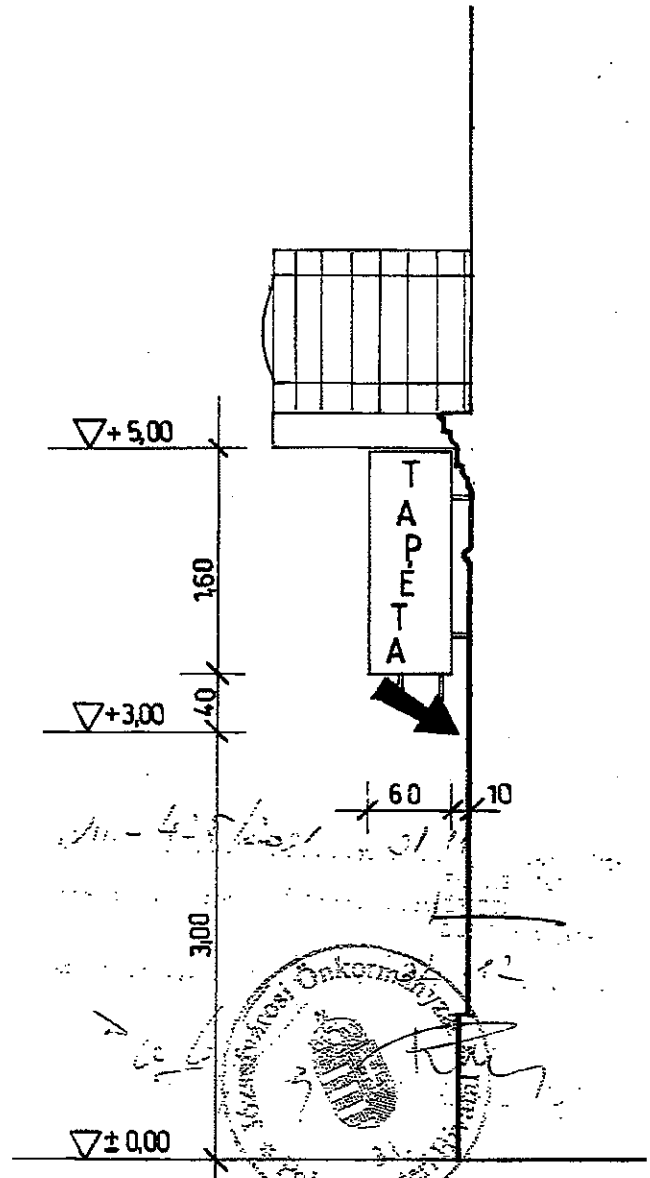
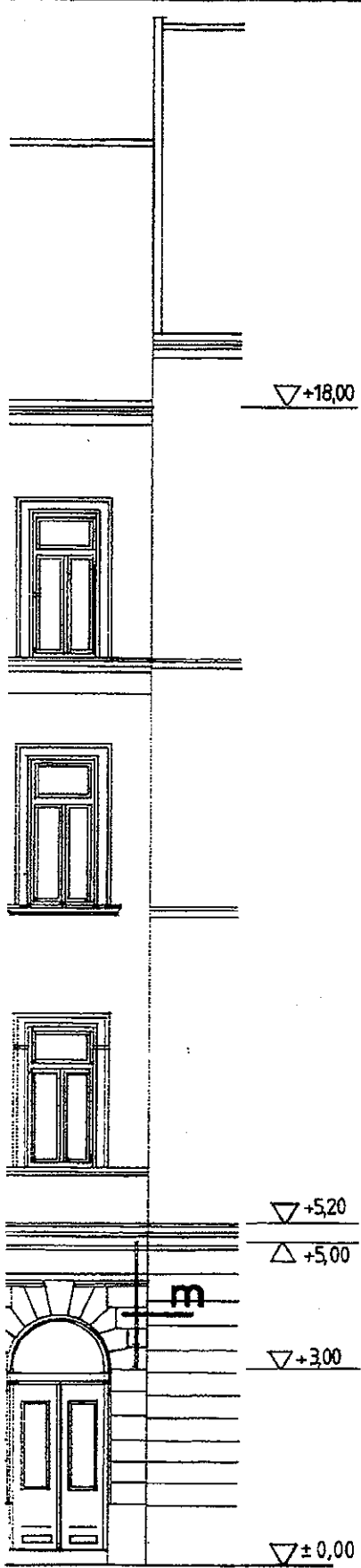
1.

Részlet m=1:50

Mészáros Árpád
MÉSZÁROS ÁRPÁD
 ÉPÍTÉSZ TERVEZŐ
 É3-07-0113/98
 2484 Agárd, Szárca u. 5.

Mészáros Árpád
HAJLÉK - 2000 KFT.
 2484 Agárd, Szárca u. 5.
 Tel.: 06-30-578-738
 Tel./Fax: 22/371-575
 Adószám: 11453835-2-07

Cím	Budapest VIII.ker Kiss József u.16. Társasház	Dátum	2000. 11.15.
Építtető	HAJLÉK 2000 Kft 200 Agárd Szárca u. 5.	Lépték	M=1:100, M=1:50
Tárgy	HOMLOKZAT (tervezett) Cégfelirat elhelyezés	Rajzszám	E-3
Tervező	Mészáros Árpád <i>Mészáros Árpád</i>	OKL száma	E3-07-0113/98



metszet M = 1:50

HAJLÉK - 2000 KFT.
 1089 Budapest, Delej u. 43.
 Tel.: 06/30/9578738
 Fax: 323 0013
 Adószám: 11453835-2-07

SPULSE ISTERBEN

[Signature]
BENITON KFT.
 Telefon: 461-0819
 Kézíró/Fax: 461-0818
 Mobil: 06-209-290-589

CÍM	Budapest VIII. ker. Szilágyi u. 1. Társasház	DÁTUM	2000. 10. 23.
ÉPÍTETŐ	HAJLÉK 2000 Kft 2484 Agárd Szárcsa u. 5.	LÉPTEK	M=1:100
TÁRGY	HOMLOKZAT (tervezett) CÉGFELIRAT elhelyezés	RAJZSZÁM	E-2
TERVEZŐ	Mészáros Árpád	OKL SZÁMA	E3-07-043/88

HALLÉK - 2000 KFT.
1089 Budapest, Delej u. 43.
Tel.: 06/30/9578738
Fax: 323 0013
Adószám: 11453835-2-07

1



A TERVEZETT KIALAKÍTÁSHOZ A TULAJDONOSOK KÉPVISELŐI
HOZZAJÁRULUNK.

Bp. 2000. 10. 30.

Bence Máté

FEN
Teles-
Rögzít
Mobil-

K É R E L E M

Kérjük a nyomtatványt olvashatóan, nyomtatott betűvel kitölteni.

Gazdasági társaságok, egyéni cég, társadalmi és egyéb szervezetek esetében:

Kérelmező neve: HALUXVILL KFT telefon:
Kapcsolattartó ügyintéző neve: VIRÁG KRISZTINA telefon:
Székhelye: irsz.: 1089 helység: BUDAPEST (u., tér): VAJDA PÉTER szám: 13.
Cégjegyzék szám/ Nyilvántartási szám: 01-09-725800
Bankszámlaszám: 108000007 - 800000000 - 13814007
Adószáma: 13250205 - 2 - 42

Egyéni vállalkozás esetében:

Kérelmező neve: Józsefvárosi Önkormányzat Polgármesteri Hivatala
Lakcíme: irsz.: helység: telefon:
Vállalkozó nyilvántartási száma: Központi Iktató
Adószáma:
Bankszámlaszám:
2014 OKT 07. Szám: 16-1323
Melléklet: 1 Osztály: Virgán. Előszám: 4

Magánszemélyek esetében:

Kérelmező neve: telefon:
Lakcíme: irsz.: helység: (u., tér): szám:
Születési helye: ideje: év hó nap, anyja neve:

Megjegyzés: Fenti adatok közlése a közterület-használati kérelmek elbírálásához, a közterület-használatok ellenőrzéséhez szükségesek. Az adatokat a Polgármesteri Hivatal és a Józsefvárosi Közterület-felügyelet kezeli. Jelen tájékoztatás a 2011. évi CXII. törvényen alapul.

Közterület-használat ideje: 2014 év 11 hó 15 naptól - 2015. év 11 hó 14 napig

(Több időpont-, helyszín esetén kérünk listát mellékelni!)

Közterület-használat célja: MEGALLÍTÓ TÁBLA

Közterület nagysága: 1 m²/db

Közterület helye: Budapest, VIII. kerület VAJDA PÉTER

(utca, tér) 13. szám előtti járdán, úttesten, zöldterületen vagy

Egyéb (LEVELEZÉSI CÍM, amennyiben a fenti adatoktól eltér, stb.):

1089. BUDAPEST, DELES UTCA SA. (LEVELEZÉSI CÍM)

Kérjük a túloldalon jelzett mellékleteket csatolni, és a kérelemnyomtatványt aláírni szíveskedjék!

A kérelmező tudomásul veszi, hogy

- a kérelem benyújtása nem jogosítja fel a közterület használatára,
- a 18/2013. (IV. 24.) önkormányzati rendelet 17. § (1) bekezdése szerint a közterület használatáért közterület-használati díjat köteles fizetni,
- a közterületen kizárólag a 210/2009.(IX.29.) Kormányrendelet 12. § (1) bekezdése alapján a rendelet 5. mellékletében meghatározott termékek árusíthatók.

A kérelemhez a kérelmezőnek az alábbi melléleteket kell csatolnia: (A csatolt mellékletet kérjük X-el jelölni)

1. A közterületen folytatni kívánt tevékenység gyakorlására feljogosító egyszerű okirat másolatát:	
- egyéni vállalkozás esetén: vállalkozói igazolványt,	
- gazdasági társaság, egyéni cég esetén: 30 napnál nem régebbi cégkivonat, aláírási címpéldányt,	
- társadalmi és egyéb szervezetek esetében: a nyilvántartásba-vételüket igazoló okiratot,	
- őstermelők esetén őstermelői igazolványt.	
2. Az igényelt területre vonatkozó helyszínt ábrázoló vázlatot, amelyen szerepelnie kell a környező utcáknak is. A vázlaton az igényelt területnek - a szükséges méretekkel - úgy kell szerepelnie, hogy annak nagysága, elhelyezkedése egyértelműen megállapítható legyen (TERASZ, PAVILON ESETÉN: annak szélessége, hosszúsága; a terasz, pavilon szélének az épület homlokzati falától és a járda szélétől való távolsága; terasz esetén annak az üzletnek a bejáratától való távolsága, amelyikhez tartozik; méterben mérve).	
3. Az elhelyezni kívánt építmény, létesítmény, berendezés műszaki leírását és terveit; <i>teraszkérelmekhez a helyszín fotóját is csatolni szükséges.</i>	
4. Meglévő létesítményre vonatkozó közterület-használati hozzájárulás megújítása esetén – városképvédelmi szempontok figyelembevétele miatt – fényképfelvételt kell becsatolni.	
5. <i>Építési engedélyhez kötött építmény esetében vagy építési munkálatokkal összefüggő közterület-használat esetében az építetdtől kapott meghatalmazást és a jogszabályban előírt esetekben a jogerős építésügyi hatósági engedélyt csatolni szükséges.</i>	
6. Közút igénybevétele esetén – a 2. pontban foglalt helyszínrajzon túl – a vonatkozó helyszínt ábrázoló forgalomtechnikai vázrajzot, amely beszerezhető a BKK Közúti Közlekedési Igazgatóság Közútkezelési Főosztály, Forgalomtechnikai Osztályán.	

Figyelmeztetés:

A hiánytalanul kitöltött kérelemnyomtatvány és az előírt mellékletek csatolásán túl, a pontos és egyértelmű helymeghatározás, valamint a meglévő létesítmény fotója elengedhetetlen a benyújtott kérelem érdemi elbírálásához!

A közterület-használatot – különösen – az alábbi jogszabályok szabályozzák:

- a helyi önkormányzatokról szóló 1990. évi LXV. törvény
- a Józsefvárosi Önkormányzat tulajdonában lévő közterületek használatáról és használatának rendjéről szóló 18/2013. (IV.24.) önkormányzati rendelet
- Józsefvárosi Kerületi Építési Szabályzatáról szóló 66/2007.(XII.12.) önkormányzati rendelet
- Budapesti Városrendezési és Építési Keretszabályzatáról szóló 47/1998.(X.15.) Főv. Kgy. rendelet

NYILATKOZAT

- Alulírott hozzájárok személyes és különleges adataim (hozzátartozóim személyes adatai) a kezeléséhez és az eljáró hatóság felé továbbításához a jogosultság megállapítása és teljesítése céljából.
- Kérelmem benyújtásakor a Polgármesteri Hivatal Vagyongazdálkodási és Üzemeltetési Ügyosztály ügyintézőjétől tájékoztatást kaptam – melyet tudomásul vettem – az eljárás megindításának napjáról, az ügyintézési határidőről, az ügyemre irányadó jogszabály rendelkezéseiről, jogaimról és kötelezettségemről, továbbá kötelezettségem elmulasztásának jogkövetkezményeiről, a hivatali elérhetőségről.
- Kijelentem, hogy kérelmem teljesítése esetén a 2004. évi CXL. tv. 73/A. § (1) bekezdés b) pontja alapján a fellebvezési jogomról lemondok. Tudomásul veszem, hogy ezáltal az ügyemben hozott határozat annak közlésekor jogerőre emelkedik.

Haluxvill Kft.

az ÁRAM az erősségünk

1089 Budapest, Vajda Péter u. 13.

Adószám: 13250205-2-42

T: 210-2866, 210-1900. 30/231-9367, 30/931-1463

Budapest, 2013. év 10. hó 02. nap.

.....
KÉRELMEZŐ ALÁÍRÁSA

Hirdetőtábla forgalomtechnikai terve

VILLAMOSSÁGI SZAKÜZLET

(Budapest VIII., Delej utca 51.)



2010. augusztus 11..

TARTALOMJEGYZÉK

1. Műszaki leírás
2. A hirdetőtáblák méretezett rajza
3. Átnézeti helyszínrajz
4. Forgalomtechnikai helyszínrajz
5. Fotó

Műszaki leírás

1700 x 500 mm, valamint 500 x 500 mm hirdetőtáblák telepítéséhez a

VIII, Vajda Péter utcában, valamint a Delej utcában

1. Telepítés célja, általános adatok

A hirdetőtáblák útbaigazítást szolgálnak, a telephelyre, szolgáltató egységbe irányító céllal.

Hirdetési felület: 1700 x 700 mm, valamint 500 x 500 mm.

Megjelenés, telepítés:

A Vajda Péter utcában a hirdetőtábla: lábon álló, az úttengelyre merőleges kivitelben készül. A táblák a zöld sávon, valamint a járdán kerülnek kihelyezésre. A gyalogosok közlekedésére a min. 1,50 méter mindkét esetben biztosítható. A táblák egyik oldalán van hirdetési felület.

A Delej utca 51. számnál lévő hirdetőtábla a homlokzatra van erősítve, az úttengelyre merőlegesen 3,50 méter magasságban. A járda fölé való benyúlás 500 mm, mely a gyalogosok közlekedését nem akadályozza.

2. Hirdetőtábla szerkezete.

A talajszinten lévő tábla reklámhordozó felületének anyaga 2 mm-es alumínium lemez, a 20x20-as acél zárt szelvény kerethez szegecseléssel kapcsolódik.

A falon lévő tábla kerete alumínium zártszelvény profil, védőgázos hegesztéssel, önhordós szerkezetű tábla keret plexi opál lemezekkel és dekorációval. Megfelel az MSZ 1600, 171, 172 szabványoknak. A reklámtábla belső világítással rendelkezik, melyet az előre beprogramozott időkapcsoló működtet.

3. Alapozás.

A 20x20-as acél zárt szelvény láb 30x30x80 cm beton tömbalapot kap C 10 minőségű betonból.

A homlokzati tábla 3-as lemez konzol szemein keresztül Ø12-es acél dübellel 4 ponton felfogva és Ø6-os acél sodrony merevítéssel.

Budapest, 2010. augusztus 11.

Takáts Lilla
Takáts Lilla
Kam. sz. 01-8090/KÉ-T

700

VILLAMOSSÁGI
SZAKÜZLET


2904-101

www.haluxvill.hu

The advertisement features a dark, textured background. At the top, the words "VILLAMOSSÁGI" and "SZAKÜZLET" are written in large, bold, white capital letters. Below the text, a large, stylized hand is shown holding a two-prong electrical plug. A starburst graphic next to the hand contains the phone number "2904-101". At the bottom of the advertisement, the website address "www.haluxvill.hu" is displayed. A large, dark arrow points to the left, positioned above the hand.

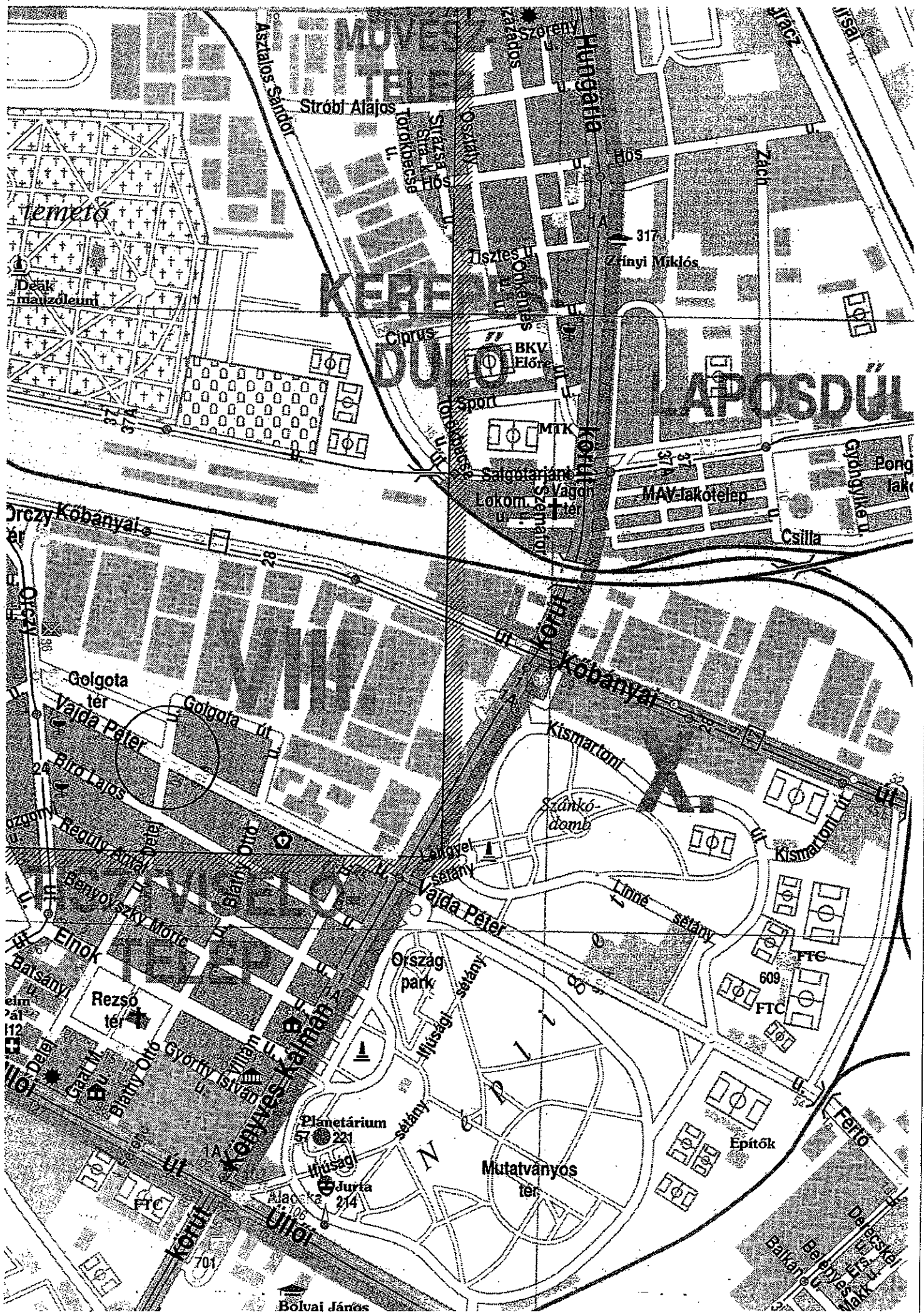
4700

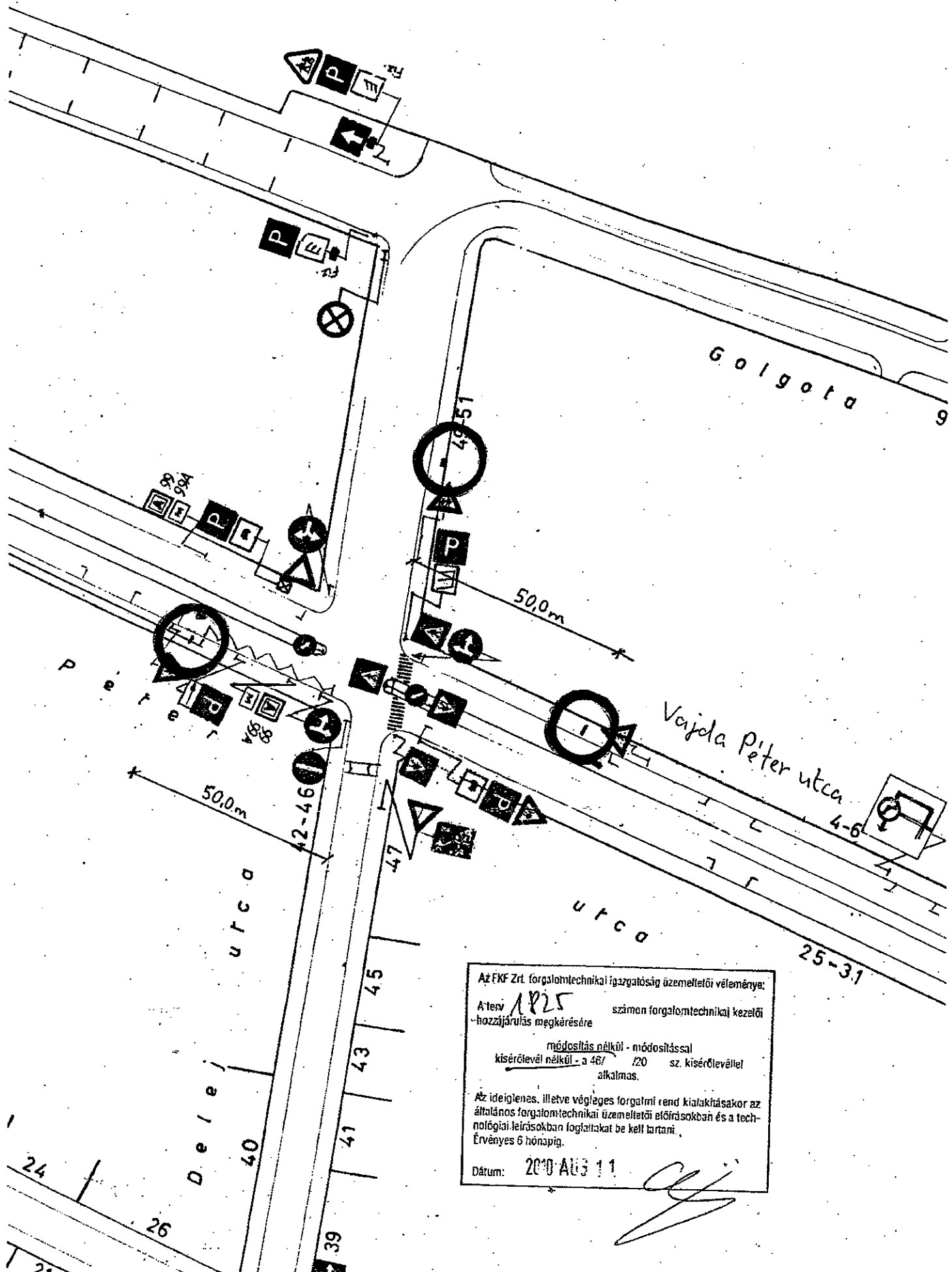
500



500









Az FKf Zrt. forgalomtechnikai igazgatóság üzemeltetői véleménye:
 A terv 1825 számon forgalomtechnikai kezelői
 hozzájárulás megkérésére
 módosítás nélkül - módosítással
 kísérőlevél nélkül - a 46/20 sz. kísérőlevéllel
 alkalmas.
 Az ideiglenes, illetve végleges forgalmi rend kialakításakor az
 általános forgalomtechnikai üzemeltetői előírásokban és a tech-
 nológiai leírásokban foglaltakat be kell tartani.
 Érvényes 6 hónapig.
 Dátum: 2010. AUG 11

VIII., Vajda Péter utca.



VIII., Delej utca 51.



K É R E L E M

a Józsefvárosi Önkormányzat tulajdonában lévő közterület-használatához
Kérjük a nyomtatványt olvashatóan, nyomtatott betűvel kitölteni!

Gazdasági társaságok, egyéni cég, társadalmi és egyéb szervezetek esetében:

Kérelmező neve: IZMÁLMAZ VENDÉGLÁTÓ BT. telefon:
Kapcsolattartó ügyintéző neve: PUSZTAFALVI GYÖZÖ telefon:
Székhelye: irsz.: 8093 helység: LOVASBERÉNY (u. tér): LUTZA MIHÁLY szám: 0169/1
Céggjegyzék szám/Nyilvántartási szám: 07-06-013423
Bankszámlaszám: 11711041 - 29912962 -
Adószáma: 22169194 - 2 - 07

Egyéni vállalkozás esetében:

Kérelmező neve:
Lakcíme: irsz.: helység: (u. tér):
Vállalkozó nyilvántartási száma:
Adószáma:
Bankszámlaszám:
Józsefvárosi Önkormányzat Polgármesteri Hivatala
Központi Iktató
Egyéni vállalkozás
2014 OKT 09. Szám: 16-1341
Melléklet: 6 Osztály: Mirga J. Előszám: 9

Magánszemélyek esetében:

Kérelmező neve: telefon:
Lakcíme: irsz.: helység: (u. tér): szám:
Születési helye: ideje: év hó nap, anyja neve:

Megjegyzés: Fenti adatok közlése a közterület-használati kérelmek elbírálásához, a közterület-használatok ellenőrzéséhez szükségesek. Az adatokat a Polgármesteri Hivatal és a Józsefvárosi Közterület-felügyelet kezeli. Jelen tájékoztató a 2011. évi CXII. törvényen alapul.

Közterület-használat ideje: 201 5 év 05 hó 01 naptól - 201 8 év 06 hó 30 napig

(Több időpont-, helyszín esetén kérünk listát mellékelni!)

Közterület-használat célja: vendéglátó terasz

Közterület nagysága: 28 m²/db

Közterület helye: Budapest, VIII. kerület BAROSS
(utca, tér) 8 szám előtti: járdán, úttesten, zöldterületen vagy

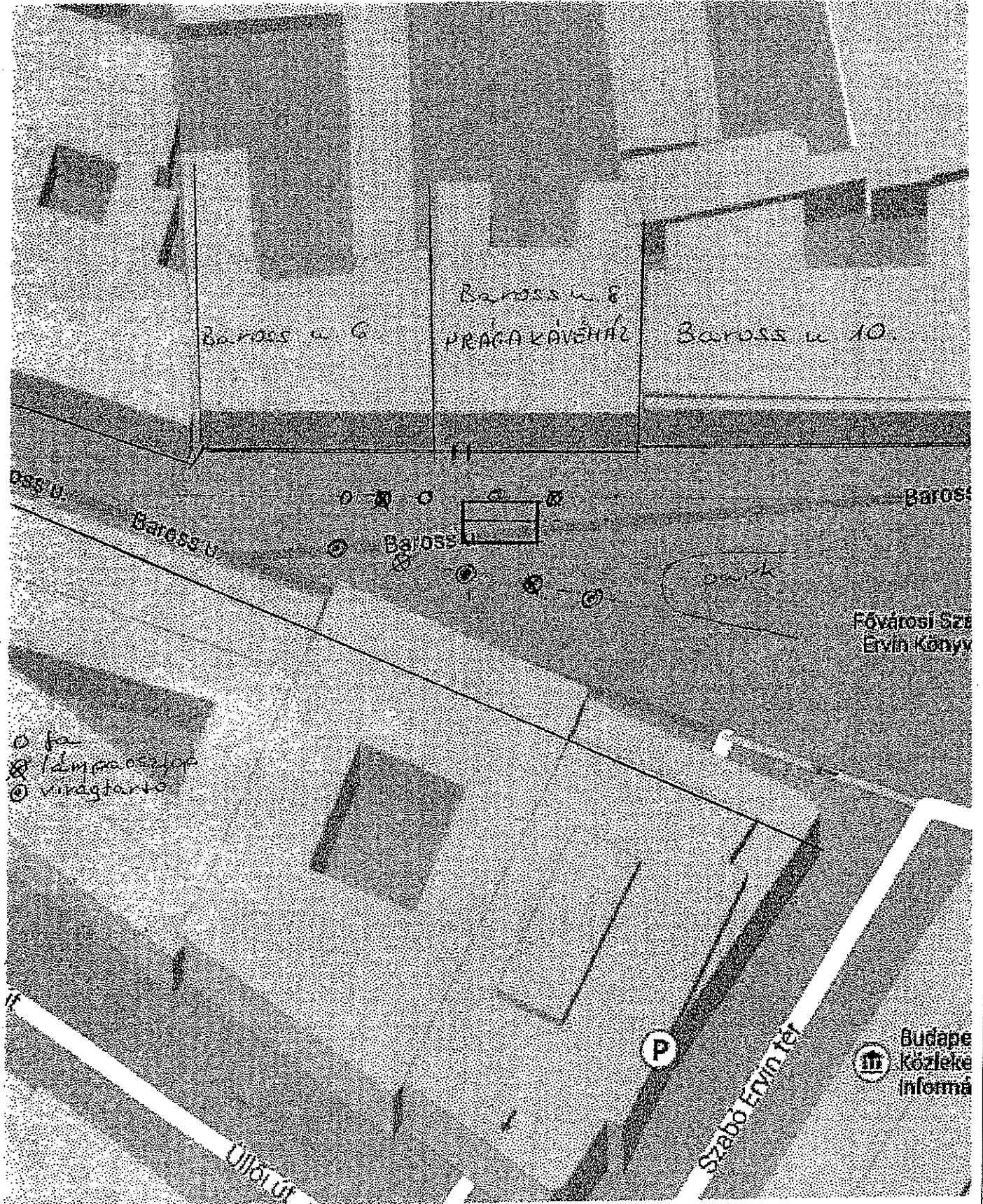
Egyéb (LEVELEZÉSI CÍM, amennyiben a fenti adatoktól eltér, stb.):

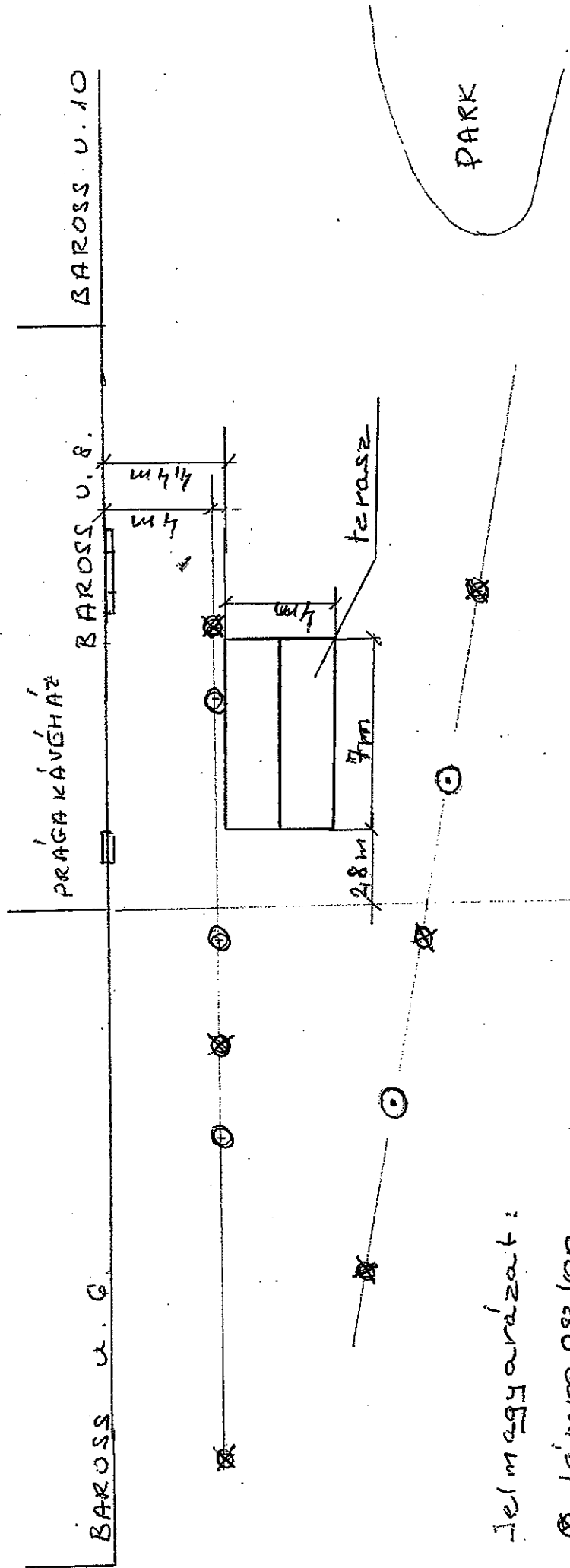
LEVELEZÉSI CÍM: 1111 BUDAPEST BUDAFOKI ÚT 32/E II.1.

Kérjük a túloldalon jelzett mellékleteket csatolni, és a kérelemnyomtatványt aláírni szíveskedjék!

HELYSZÍNRAJZ
A
PRAGA KÁVÉHÁZ
ELŐTTI TERÜLETRŐL

M 1:500





HELYSZÍNRAJZ
A PRÁGA KÁVÉHÁZ
TÉLIESÍTETT TERASZÁNAK ELHELYEZKEDÉSÉRŐL
 M1:500

Jelmagyarázat:

- ⊗ lámpaoszlop
- fa
- ⊙ virágtartó

A PRÁGA KÁVÉHÁZ TÉLIESÍTETT TERASZÁNAK

MŰSZAKI LEÍRÁSA

1. A téliesített terasz elhelyezkedése:

A téliesített terasz a Budapest VIII. Baros utca 8. sz. alatti ház előtt helyezkedik el, a Prága kávéház jelenleg is üzemelő terasza helyén.e

A téliesített terasz téglalap alakú, a hosszabb oldala (7 m) párhuzamos a ház homlokzati falsíkjával, attól 4,4 m-ra helyezkedik el.

A rövidebb oldala (4 m) a ház homlokzatára merőlegesen, a ház Kálvin tér felőli végének meghosszabbított vonalától 2,8 m-re helyezkedik el.

2. A téliesített terasz szerkezete:

A téliesített terasz a jelenleg is üzemelő nyári terasz helyére épül, felhasználva annak, két, utcaburkolathoz rögzítetiet tartóoszlopát. A tartóoszlopokat összekötő, a ponyvahengereket tartó áthidaló a létesítmény legmagasabb vonala. A ponyva a ponyvahengerekről lehajtásra kerül. Ekkor éri el a létesítmény a teljes befoglaló méretét (7 m x 4 m). A ponyva alsó élének vonalában egy zártszelvény keret körbefut, melyet a zártszelvény oszlopok tartanak. Ugyancsak körbefutó keret készül a burkolat szintjén. A bejárat kivételével az oszlopokat 1 m-es magasságban zártszelvény köti össze.

3. A téliesített terasz borítása:


A fentiekben leírt vázszerkezetet felül a jelenleg meglévő ponyva borítja. Az oldalakat 1 m magasságik ugyancsak ponyva borítja körbe, azon felül ponyvakeretben átlátszó műanyag biztosítja a természetes fény bejutását a létesítménybe, illetve a kilátást a létesítményből. A téliesített terasz belső padozata faborítású dobogó.


4. A téliesített terasz színterve:

A téliesített terasz ponyvaborításának színe: vajszín, ami a környezetbe belesimul.

UTCAKÉP

BAROSS UTCA 6-8.





Budapest Főváros VIII. kerület Józsefvárosi Önkormányzat Polgármesteri Hivatala
Vagyongazdálkodási és Üzemeltetési Ügyosztály
1082 Budapest
Baross utca 63-67.

K É R E L E M

a Józsefvárosi Önkormányzat tulajdonában lévő közterület használatához
Kérjük a nyomtatványt olvashatóan, nyomtatott betűvel kitölteni!

Gazdasági társaságok, egyéni cég, társadalmi és egyéb szervezetek esetében:

Kérelmező neve: telefon:
Kapcsolattartó ügyintéző neve: telefon:
Székhelye: irsz.: [][][][] helység: (u, tér): szám:
Cégjegyzék szám/ Nyilvántartási szám:
Bankszámlaszáma: [][][][][][][][][] - [][][][][][][][][][] - [][][][][][][][][][]
Adószáma: [][][][][][][][][] - [][] - [][]

Egyéni vállalkozás esetében:

Kérelmező neve: telefon:
Lakcíme: irsz.: [][][][] helység: (u, tér): szám:
Vállalkozó nyilvántartási száma: [][][][][][][][][]
Adószáma: [][][][][][][][][] - [][] - [][]
Bankszámlaszáma: [][][][][][][][][] - [][][][][][][][][][] - [][][][][][][][][][]

Magánszemélyek esetében:

Kérelmező neve: telefon:
Lakcíme: irsz.: [][][][]
Születési helye: ideje: [][][] év [][] hó [][] nap, anyja neve:

Megjegyzés: Fenti adatok közlése a közterület-használati kérelmek elbírálásához, a közterület-használatok ellenőrzéséhez szükségesek. Az adatokat a Polgármesteri Hivatal és a Józsefvárosi Közterület-felügyelet kezelik. Jelen tájékoztatás a 2011. évi CXII. törvényen alapul.

Közterület-használat ideje: 201 [4] év [11] hó [17] naptól – 201 [5] év [03] hó [01] napig
(Több időpont,- helyszín esetén kérünk listát mellékelni!)

Közterület-használat célja: Lakás teljes felújítás (nyílászáró csere, télikert újjáépítése, kémény, fűtés, víz, villany korszerűsítés, pincefödém szigetelés, festés, burkolat csere), sittszállító konténer elhelyezése

Közterület nagysága: 10 m² (2m x 5m)

Közterület helye: Budapest, VIII. kerület Reguly Antal utca 53. szám előtti: saját tulajdonú, utcára nyíló garázsbejáró

Egyéb (LEVELEZÉSI CÍM, amennyiben a fenti adatoktól eltér, stb.):

A ház „műemléki jelentőségű területen” található a Budapest Főváros VIII. kerület Józsefvárosi Önkormányzat Képviselő-testületének 5/2013. (II.10.) önkormányzati rendelete alapján.

Helyrajzi szám: 38532. Védettségi határozat száma: 9/2009(III.6.) OKM r. 68 §. Törzsszám: 16224.

A fentiek alapján díjmentességet szeretnék kérni.

Kérjük a túloldalon jelzett mellékleteket csatolni, és a kérelemnyomtatványt aláírni szíveskedjék!

A kérelmező tudomásul veszi, hogy

- a kérelem benyújtása nem jogosítja fel a közterület használatára,
- a 18/2013. (IV. 24.) önkormányzati rendelet 17. § (1) bekezdése szerint a közterület használatáért közterület-használati díjat köteles fizetni,
- a közterületen kizárólag a 210/2009.(IX.29.) Kormányrendelet 12. § (1) bekezdése alapján a rendelet 5. mellékletében meghatározott termékek árusíthatók.

A kérelemhez a kérelmezőnek az alábbi melléleteket kell csatolnia: (A csatolt mellékletet kérjük X-el jelölni)

I. A közterületen folytatni kívánt tevékenység gyakorlására feljogosító egyszerű okirat másolatát:	
- egyéni vállalkozás esetén: vállalkozói igazolványt,	
- gazdasági társaság, egyéni cég esetén: 30 napnál nem régebbi cégkivonatot, aláírási címpéldányt,	
- társadalmi és egyéb szervezetek esetében: a nyilvántartásba-vételüket igazoló okiratot,	
- östermelők esetén östermelői igazolványt.	
2. Az igényelt területre vonatkozó helyszínt ábrázoló vázlatot, amelyen szerepelnie kell a környező utcáknak is. A vázlaton az igényelt területnek - a szükséges méretekkel - úgy kell szerepelnie, hogy annak nagysága, elhelyezkedése egyértelműen megállapítható legyen (TERASZ, PAVILON ESETÉN: annak szélessége, hosszúsága; a terasz, pavilon szélének az épület homlokzati falától és a járda szélétől való távolsága; terasz esetén annak az üzletnek a bejáratától való távolsága, amelyikhez tartozik; méterben mérve).	X
3. Az elhelyezni kívánt építmény, létesítmény, berendezés műszaki leírását és terveit; <i>teraszkérelmekhez a helyszín fotóját is csatolni szükséges.</i>	
4. Meglévő létesítményre vonatkozó közterület-használati hozzájárulás megújítása esetén – városképvédelmi szempontok figyelembevételé miatt – fényképfelvételt kell becsatolni.	
5. Építési engedélyhez kötött építmény esetében vagy építési munkálatokkal összefüggő közterület-használat esetében az építőtől kapott meghatalmazást és a jogszabályban előírt esetekben a jogerős építésügyi hatósági engedélyt csatolni szükséges.	
6. Közút igénybevétele esetén – a 2. pontban foglalt helyszínrajzon túl – a vonatkozó helyszínt ábrázoló forgalomtechnikai vázrajzot, amely beszerezhető a BKK Közúti Közlekedési Igazgatóság Közútkezelési Főosztály, Forgalomtechnikai Osztályán.	

Figyelmeztetés:

A hiánytalanul kitöltött kérelemnyomtatvány és az előírt mellékletek csatolásán túl, a pontos és egyértelmű helymeghatározás, valamint a meglévő létesítmény fotója elengedhetetlen a benyújtott kérelem érdemi elbírálásához!

A közterület-használatot – különösen – az alábbi jogszabályok szabályozzák:

- a helyi önkormányzatokról szóló 1990. évi LXV. törvény
- a Józsefvárosi Önkormányzat tulajdonában lévő közterületek használatáról és használatának rendjéről szóló 18/2013. (IV.24.) önkormányzati rendelet
- Józsefvárosi Kerületi Építési Szabályzatáról szóló 66/2007.(XII.12.) önkormányzati rendelet
- Budapesti Városrendezési és Építési Keretszabályzatról szóló 47/1998.(X.15.) Föv. Kgy. rendelet

NYILATKOZAT

- Alulírott hozzájárulok személyes és különleges adataim (hozzátartozóim személyes adatai) a kezeléséhez és az eljáró hatóság felé továbbításához a jogosultság megállapítása és teljesítése céljából.
- Kérelmem benyújtásakor a Polgármesteri Hivatal Vagyongazdálkodási és Üzemeltetési Ügyosztály ügyintézőjétől tájékoztatást kaptam – melyet tudomásul vettem – az eljárás megindításának napjáról, az ügyintézési határidőről, az ügyemre irányadó jogszabály rendelkezéseiről, jogaimról és kötelezettségemről, továbbá kötelezettségem elmulasztásának jogkövetkezményeiről, a hivatali elérhetőségről.
- Kijelentem, hogy kérelmem teljesítése esetén a 2004. évi CXL. tv. 73/A. § (1) bekezdés b) pontja alapján a fellebbezési jogomról lemondok. Tudomásul veszem, hogy ezáltal az ügyemben hozott határozat annak közlésekor jogerőre emelkedik.

Budapest, 2014. év november hó 7. nap.


.....
KÉRELMEZŐ ALÁÍRÁSA

Budapesti 1. Számú Földhivatal

1111 Budapest, Budafoki út 59.

Budapest VIII. kerület

belterület

Térképmásolat - Szemle

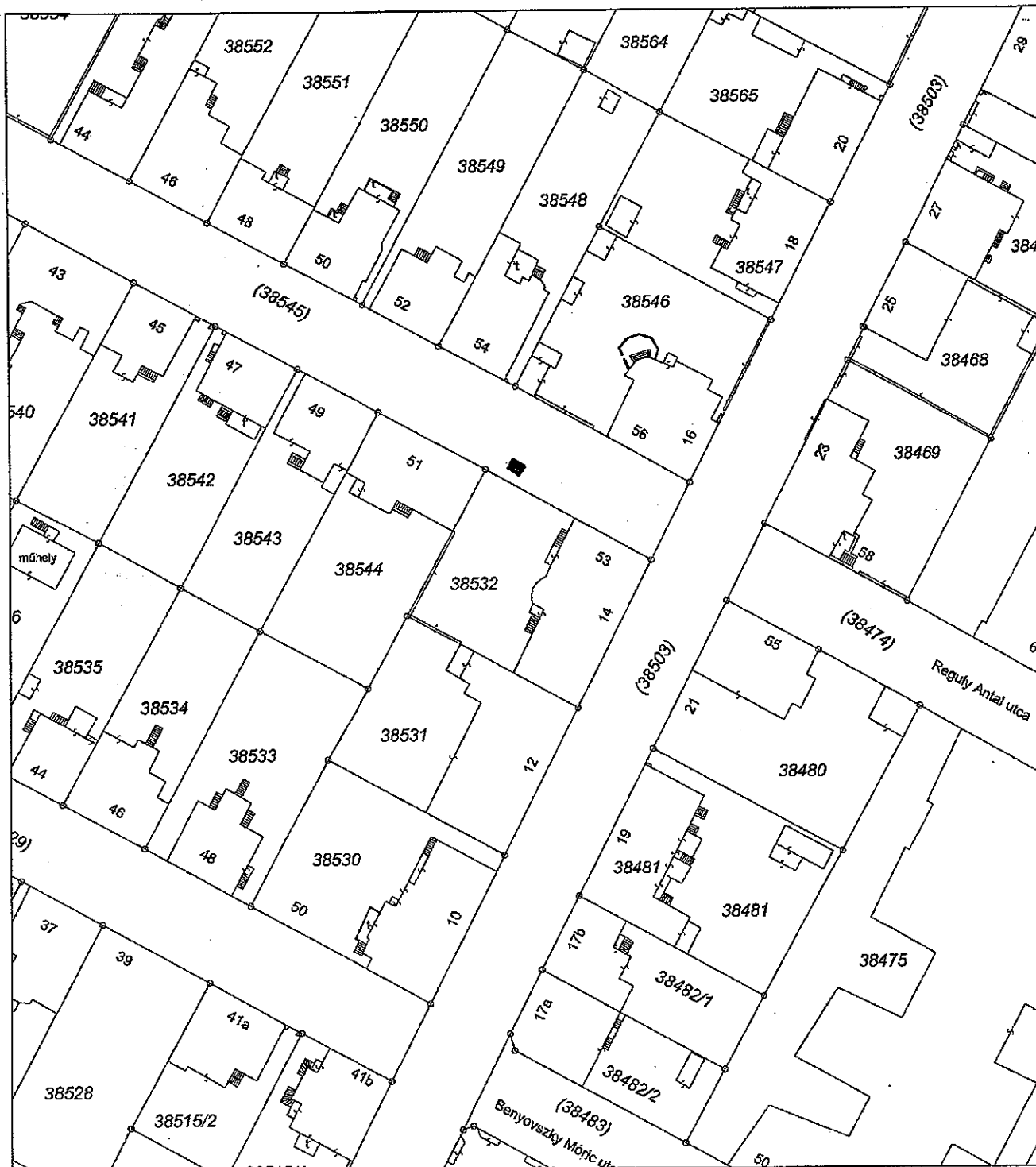
Helyrajzi szám: 38532

Terület: 959 m²

Méretarány = 1:1000

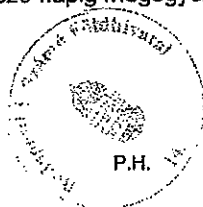
Vetület : EOV

Méreték levételére nem használható!



A térképmásolat a kiadást megelőző napig megegyező az ingatlan-nyilvántartási térképi adatbázis tartalmával.

Budapest, 2014. október 28. 12:37



Megrendelés száma: 7205/2350/2014

Adatszolgáltató: Baranyiné Jobbágy Margit

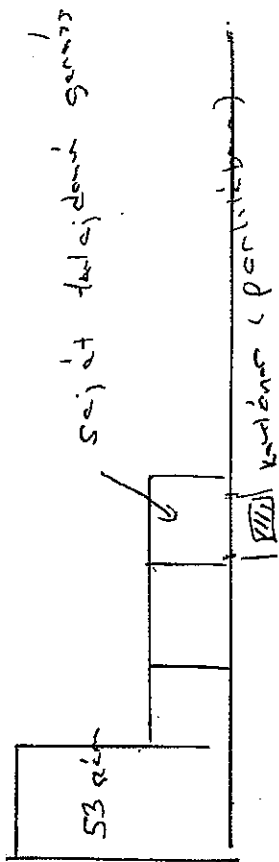
Aláírás:

Baranyiné Jobbágy Margit

Melléklet (közterület használati kérelemhez)

1089 Budapest VIII. kerület, Reguly Antal utca 53. szám alatt, a Budapesti 1. Számú Földhivatal által 38532/0/C/1 helyrajzi szám alatt nyilvántartott, 15 m² alapterületű, garázs megjelölésű társasházi ingatlan előtti aszfaltozott kocsibehajtó.





Villám utca

Réguli Ártal utca

12021
2014. 11. 07.

Budapest Főváros VIII. kerület Józsefvárosi Önkormányzat Polgármesteri Hivatala
Vagyongazdálkodási és Üzemeltetési Ügyosztály
1082 Budapest
Baross utca 63-67.

2014 OKT 29.
Szám: 11792/2014
Sign: [handwritten]

K É R E L E M

a Józsefvárosi Önkormányzat tulajdonában lévő közterület használatához
Kérjük a nyomtatványt olvashatóan, nyomtatott betűvel kitölteni!

Gazdasági társaságok, egyéni cég, társadalmi és egyéb szervezetek esetében:
Kérelmező neve: Izso B.T. telefon:
Kapcsolattartó ügyintéző neve: Izso Sándor telefon: 7
Székhelye: irsz.: 1027 helység: Budapest (u. tér): Sz. Sz. Károly szám: 4
Cégjegyzék szám/Nyilvántartási szám: 19-01-06-218462/12
Bankszámlaszám: 10403181-31852748-00000000
Adószáma: 20400839-12-47

Egyéni vállalkozás esetében:
Kérelmező neve: Józsefvárosi Önkormányzat Polgármesteri Hivatala
Lakcíme: irsz.: [] helység: (u. tér): Központi Iktató szám: 16-1401
Vállalkozó nyilvántartási száma: []
Adószáma: [] - [] - []
Bankszámlaszám: [] - [] - []
Érkezett: 2014 OKT 29. Szám: 16-1401
Melléklet: 0 Osztály: Beregy Előszám: 0

Magánszemélyek esetében:
Kérelmező neve: telefon:
Lakcíme: irsz.: [] helység: (u. tér): szám:
Születési helye: ideje: [] év [] hó [] nap, anyja neve:

Megjegyzés: Fenti adatok közlése a közterület-használati kérelmek elbírálásához, a közterület-használatok ellenőrzéséhez szükségesek. Az adatokat a Polgármesteri Hivatal és a Józsefvárosi Közterület-felügyelet kezelik. Jelen tájékoztatás a 2011. évi CXII. törvényen alapul.

Közterület-használat ideje: 201 5 év 11 hó 08 naptól - 201 8 év 01 hó 07 napig
(Több időpont,- helyszín esetén kérünk listát mellékelni!)

Közterület-használat célja: Mobil Arusítás

Közterület nagysága: 13 m²/db

Közterület helye: Budapest, VIII. kerület Szigony utcai Metróállás
S. Mellett (utca, tér) szám előtti: járdán, úttesten, zöldterületen vagy

Egyéb (LEVELEZÉSI CÍM, amennyiben a fenti adatoktól eltér, stb.):
Bérleti díjat kérem. A évekre elosztani.
Köszönettel. Izso Sándor

Kérjük a túloldalon jelzett mellékleteket csatolni, és a kérelemnyomtatványt aláírni szíveskedjék!

2014 OKT 21

Szám: 11564/2014

K É R E L E M

a Józsefvárosi Önkormányzat tulajdonában lévő közterület használatához
Kérjük a nyomtatványt olvashatóan, nyomtatott kézzel kitölteni.

Gazdasági társaságok, egyéni cég, társadalmi és egyéb szervezetek esetében:

Kérelmező neve: TORDAI BT telefon:
Kapcsolattartó ügyintéző neve: SZABÓ GYÖRGY telefon:
Székhelye: irsz: 1082 helység: BUDAPEST (u, tér): NAP UTCA szám: 36
Céggjegyzék szám/Nyilvántartási szám: 01-06-517095
Bankszámlaszáma: 62900184 - 10000775 -
Adószáma: 28880781 - 2 - 42

Egyéni vállalkozás esetében:

Kérelmező neve: Józsefvárosi Önkormányzat Polgármesteri Hivatala
Lakcíme: irsz: helység:
Vállalkozó nyilvántartási száma:
Adószáma:
Bankszámlaszáma:
Közterület:
Szám: 16-1378
Melléklet: φ Osztály: Beruházás Előszám: φ

Magánszemélyek esetében:

Kérelmező neve: telefon:
Lakcíme: irsz: helység: (u, tér): szám:
Születési helye: ideje: év hó nap, anyja neve:

Megjegyzés: Fenti adatok közlése a közterület-használati kérelmek elbírolásához, a közterület-használatok ellenőrzéséhez szükségesek. Az adatokat a Polgármesteri Hivatal és a Józsefvárosi Közterület-felügyelet kezelik. Jelen tájékoztatás a 2011. évi CXII. törvényen alapul.

Közterület-használat ideje: 201 4 év 11 hó 01 naptól - 201 7 év 10 hó 31 napig

(Több időpont-, helyszín esetén kérünk listát mellékelni!)

Közterület-használat célja: KÖNYVES PAVILON

Közterület nagysága: 6..... m²/db

Közterület helye: Budapest, VIII. kerület KLINIKAI METRÓHEGALÓ - ÜLLŐI UT - SZIBONY

UTCA SAROK.....(utca, tér).....szám előtti: járdán, úttisten, zöldterületen vagy

Egyéb (LEVELEZÉSI CÍM, amennyiben a fenti adatoktól eltér, stb.):

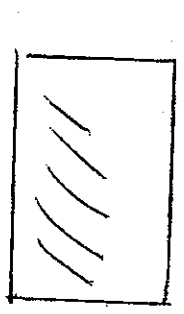
HAVONTA SZERETNÉL BÉLETI DÍJAT FIZETNI. 2014. NOV. 1-TŐL.

Kérjük a túlóldalon jelzett mellékleteket csatolni, és a kérelemnyomtatványt aláírni szíveskedjék!

PAVILON HELYSZÍNRAJZ

MEGHO KIFARAT 1m (5cm)

FRONT 3m




ÁRNYÉKUTATÓ
TERÜLET
2 m²

→ FÖLDSÉGES
→
→

3,05 m

2m



0,15 m

4m

ÜLLŐI ÚT

3 m

HÁTA

Budapest Főváros VIII. kerület Józsefvárosi Önkormányzat Polgármesteri Hivatala
Vagyongazdálkodási és Üzemeltetési Ügyosztály
1082 Budapest
Baross utca 63-67.

2014 OKT 21
Szám: 115652/2014
Sign: M

K É R E L E M

a Józsefvárosi Önkormányzat tulajdonában lévő közterület használatához
Kérjük a nyomtatványt olvashatóan, nyomtatott betűvel kitölteni!

Gazdasági társaságok, egyéni cég, társadalmi és egyéb szervezetek esetében:

Kérelmező neve:Onish Kft telefon: 30/687-84-55

Kapcsolattartó ügyintéző neve:Gilyén Szilvia..... telefon:

Székhelye: irsz.: 1061 helység: Budapest... (u., tér):Andrássy út..... szám: 48

Cégjegyzék szám/ Nyilvántartási szám:01-09-193539.....

Bankszámlaszáma: 10300002 - 10592532 - 49020019

Adószáma: 23296064 - 2 - 42

Egyéni vállalkozás esetében:

Kérelmező neve: telefon:

Lakcíme: irsz.: helység: (u., tér): Józsefvárosi Önkormányzat Polgármesteri Hivatala
Központi Iktató. száma: 4

Vállalkozó nyilvántartási száma:

Adószáma:

Bankszámlaszáma:

Érkezett:	2014 OKT 21	Szám:	16-251/5
Melléklet:	1	Osztály:	Bendug. II
		Előszám:	ea

Magánszemélyek esetében:

Kérelmező neve: telefon:

Lakcíme: irsz.: helység: (u., tér): szám:

Születési helye: ideje: év hó nap, anyja neve:

Megjegyzés: Fenti adatok közlése a közterület-használati kérelmek elbírálásához, a közterület-használatok ellenőrzéséhez szükségesek. Az adatokat a Polgármesteri Hivatal és a Józsefvárosi Közterület-felügyelet kezeli. Jelen tájékoztatás a 2011. évi CXII. törvényen alapul.

Közterület-használat ideje: 2014 év 11 hó 01 naptól -- 2015 év 02 hó 28 napig

(Több időpont,- helyszín esetén kérünk listát mellékelni!)

Közterület-használat célja:vendéglátó terasz.....

Közterület nagysága: ..2 m²/db

Közterület helye: Budapest, VIII. kerület.....Kálvin Tér/Múzeum utca.....

.....(utca, tér).....2.....szám előtti: járdán, úttesten, zöldterületen, vagy

Egyéb (LEVELEZÉSI CÍM, amennyiben a fenti adatoktól eltér, stb.):

Cégadataink módosultak, kérjük csak a helyes az adatokat használják, mind székhely, mind postázási címként.

Kérjük a túloldalon jelzett mellékleteket csatolni, és a kérelemnyomtatványt aláírni szíveskedjétek!

A kérelmező tudomásul veszi, hogy

- a kérelem benyújtása nem jogosítja fel a közterület használatára,
- a 18/2013. (IV. 24.) önkormányzati rendelet 17. § (1) bekezdése szerint a közterület használatáért közterület-használati díjat köteles fizetni,
- a közterületen kizárólag a 210/2009. (IX. 29.) Kormányrendelet 12. § (1) bekezdése alapján a rendelet 5. mellékletében meghatározott termékek árusíthatók.

A kérelemhez a kérelmezőnek az alábbi melléleteket kell csatolnia: (A csatolt mellékletet kérjük X-el jelölni)

1. A közterületen folytatni kívánt tevékenység gyakorlására feljogosító egyszerű okirat, másolatát: - egyéni vállalkozás esetén: vállalkozói igazolványt, - gazdasági társaság, egyéni cég esetén: 30 napnál nem régebbi cégkivonat, aláírási címpéldányt, - társadalmi és egyéb szervezetek esetében: a nyilvántartásba-vételüket igazoló okiratot, - őstermelők esetén őstermelői igazolványt.
2. Az igényelt területre vonatkozó helyszínt ábrázoló vázlatot, amelyen szerepelnie kell a környező utcáknak is. A vázlaton az igényelt területnek - a szükséges méretekkel - úgy kell szerepelnie; hogy annak nagysága, elhelyezkedése egyértelműen megállapítható legyen (TERASZ, PAVILON ESETÉN: annak szélessége, hosszúsága; a terasz, pavilon szélének az épület homlokzati falától és a járda szélétől való távolsága; terasz esetén annak az üzletnek a bejáratától való távolsága, amelyikhez tartozik; méterben mérve).
3. Az elhelyezni kívánt építmény, létesítmény, berendezés műszaki leírását és terveit; <i>terasz-kérelmekhez a helyszín fotóját is csatolni szükséges.</i>
4. Meglévő létesítményre vonatkozó közterület-használati hozzájárulás megújítása esetén - városkepvédelmi szempontok figyelembevételére miatt - fényképfelvételt kell becsatolni.
5. <i>Építési engedélyhez kötött építmény esetében vagy építési munkálatokkal összefüggő közterület-használat esetében az építetőtől kapott meghatalmazást és a jogszabályban előírt esetekben a jogerős építésügyi hatósági engedélyt csatolni szükséges.</i>
6. Közút igénybevétele esetén - a 2. pontban foglalt helyszínrajzon túl - a vonatkozó helyszínt ábrázoló forgalomtechnikai vázrajzot, amely beszerezhető a BKK Közúti Közlekedési Igazgatóság, Közútközeleési Főosztály, Forgalomtechnikai Osztályán.

Figyelmeztetés:

A hiánytalanul kitöltött kérelemnyomtatvány és az előírt melléletek csatolásán túl, a pontos és egyértelmű helymeghatározás, valamint a meglévő létesítmény fotója elengedhetetlen a benyújtott kérelem érdemi elbírálásához!

A közterület-használatot - különösen - az alábbi jogszabályok szabályozzák:


- a helyi önkormányzatokról szóló 1990. évi LXV. törvény
- a Józsefvárosi Önkormányzat tulajdonában lévő közterületek használatáról és használatának rendjéről szóló 18/2013. (IV. 24.) önkormányzati rendelet
- Józsefvárosi Kerületi Építési Szabályzatáról szóló 66/2007. (XII. 12.) önkormányzati rendelet
- Budapesti Városrendezési és Építési Keretszabályzatról szóló 47/1998. (X. 15.) Főv. Kgy. rendelet

NYILATKOZAT

- Alulírott hozzájárulok személyes és különleges adataim (hozzátartozóim személyes adatai) a kezeléséhez és az eljáró hatóság felé továbbításához a jogosultság megállapítása és teljesítése céljából.
- Kérelmem benyújtásakor a Polgármesteri Hivatal Vagyongazdálkodási és Üzemeltetési Igazgatóság ügyintézőjétől tájékoztatást kaptam - melyet tudomásul vettem - az eljárás megindításának napjáról, az ügyintézési határidőről, az ügyemre irányadó jogszabály rendelkezéseiről, jogaimról és kötelezettségeimről, továbbá kötelezettségem elmulasztásának jogkövetkezményeiről, a hivatali elérhetőségről.
- Kijelentem, hogy kérelmem teljesítése esetén a 2004. évi CXL. tv. 73/A. § (1) bekezdés b) pontja alapján a felbontási jogomról lemondok. Tudomásul veszem, hogy ezáltal az ügyemben hozott határozat annak közlésekor jogerőre emelkedik.

Budapest, 2014. év 10. hó 3. nap.

ONISH KFT.
1061 Budapest, Andrássy út 45.
Adatsz.: 23296064-2-47
KÉRELMEZŐ ALÁÍRÁSA



KÉRELEM KÖZTERÜLET HASZNÁLATÁHOZ		M=1:100
TERVEZETT ALAPRAJZ	Room Project Tervező Kft. 1022 Bp. Felvinci u. 3.	2007.08.28.
Budapest, Kálmán tér - California Coffee Company	Tel./ Fax: 0036-1-326-50-11	É - 3

Budapest Főváros VIII. kerület Józsefvárosi Önkormányzat Polgármesteri Hivatala
Vagyongazdálkodási és Üzemeltetési Ügyosztály
1082 Budapest
Baross utca 63-67.

JÓZSEFVÁROSI POLGÁRMESTERI HIVATAL
24.
2014 SZEPT 16.
Szám: 1082/14
Sign: [Signature]

K É R E L E M

a Józsefvárosi Önkormányzat tulajdonában lévő közterület használatához

Kérjük a nyomtatványt olvashatóan, nyomtatott betűvel kitölteni!

Gazdasági társaságok, egyéni cég, társadalmi és egyéb szervezetek esetében:

Kérelmező neve: VOP-11 ÉPÍTŐ ÉS ING. FOLG. KFT. telefon:
Kapcsolattartó ügyintéző neve: ARÁMS. ESTER telefon:
Székhelye: irsz.: 1051 helység: KOZMA DAVID ÉPÍTÉSVÉZETŐ
HERCEG PRIMA'S U. (u, tér): szám:
Cégjegyzék szám/Nyilvántartási szám: 01-09-720701
Bankszámlaszáma: 12001008 - 00101418 - 00100006
Adószáma: 13140010 - 2 - 41

Egyéni vállalkozás esetében:

Kérelmező neve: Józsefvárosi Önkormányzat Polgármesteri Hivatala
Lakcíme: irsz.: [] helység: [] (u, tér): [] telefon: []
Vállalkozó nyilvántartási száma: [] szám: 16-1189
Adószáma: [] - [] - [] Melléklet: 4 Osztály: Bertalan M. Előszám: []
Bankszámlaszáma: [] - [] - []

Magánszemélyek esetében:

Kérelmező neve: telefon:
Lakcíme: irsz.: [] helység: [] (u, tér): [] szám: []
Születési helye: ideje: [] év [] hó [] nap, anyja neve:

Megjegyzés: Fenti adatok közlése a közterület-használati kérelmek elbírálásához, a közterület-használatok ellenőrzéséhez szükségesek. Az adatokat a Polgármesteri Hivatal és a Józsefvárosi Közterület-felügyelet kezeli. Jelen tájékoztatás a 2011. évi CXII. törvényen alapul.

Közterület-használat ideje: 201 4 év 09 hó 29 naptól - 201 5 év 10 hó 30 napig
(Több időpont,- helyszín esetén kérünk listát mellékelni!)

Közterület-használat célja: műtárgy mélygarázsként való felújítás és parkolóterület kialakítása.

Közterület nagysága: 1.20 m²/db

Közterület helye: Budapest, VIII. kerület Uig. utca 41-43.
(utca, tér) 41-43 szám előtti: járdán, úttészen, zöldterületen vagy

Egyéb (LEVELEZÉSI CÍM, amennyiben a fenti adatoktól eltér, stb.):

A telek József utcai részére is vonatkoztatva, a közterület nagyságába belefoglalt mennyiségét feltüntetve.

Kérjük a túloldalon jelzett mellékleteket csatolni, és a kérelemnyomtatványt aláírni szíveskedjék!



Budapest, 1051 Hercegprímás utca 2 III. em. 22
Tel./Fax: (+36-1) 266-8237
e-mail: vopih@vopih.t-online.hu • www.vopi-h.com

16-1189/2014

JÓZSEFVÁROSI POLGÁRMESTERI HIVATAL 24.	
2014 OKT 21.	
Szám: 1189/2014	

Józsefvárosi Önkormányzat Polgármesteri Hivatala
Központi Iktató

Kérelem

Tisztelt Városgazdálkodási és Pénzügyi Bizottság!

A Bizottság 2014. szeptember 29-én (hétfő) 13.00 órai kezdettel a Józsefvárosi Polgármesteri Hivatal III. emelet 300-as termében megtartott 23. rendes ülésén a 1051/2014 (IX.29.) számú VPB Határozatában arról rendelkezett, hogy a VOPI-H Kft. (1051 Budapest, Hercegprímás u. 2.) kérelmére **teljes díjfizetés** mellett közterületi hozzájárulást ad a Vig utca 41-43. és a József utcai járdák használatára **120 m²** terület nagyságban. Az erről szóló jegyzőkönyvi kivonatot Berényi Melinda, a Vagyongazdálkodási és Üzemeltetési Ügyosztály Gazdálkodási iroda ügyintézője adta át részünkre.

Számunkra a teljes díjfizetés elfogadhatatlan, mert előzetes tájékoztatásunk alapján, melyet a Polgármesteri Hivatal illetékes adott nekünk, társasházak részére a közterület foglalás ingyenes. Mi ezzel a 15 milliós díjjal nem kalkuláltunk, nincs rá fedezet a költségvetésünkben, és képtelenség ezt kigazdálkodni. Ha ezt a költséget meg kellene fizetnünk, a keletkező költségek olyan magasak lennének, melyeket megfizetni nem lennénk képesek, és így a kivitelezés finanszírozása is veszélyeztetve lenne.

Miután a kivitelezés megvalósulása **(59 lakásos társasház négy üzlettel és 71 parkolóhellyel)** Józsefváros Önkormányzatának is célja, hiszen ezzel is javítanánk a kerület összképét, új lakásokat építünk a polgárok részére, továbbá a már itt lakók parkolásához is hozzájárulunk a parkoló létesítésével. Nem beszélve arról, hogy 59 család új, egészséges otthonhoz jutna, valamint az Önkormányzat 59 új adófizetővel gazdagodna.

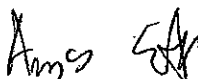
Tisztelt Bizottság!

A fentiek alapján kérjük, hogy a határozat alapján kiszabott **teljes díjfizetést** (közterület-használat nagysága: 120 m²), a Kérelmező részére **elengedni szíveskedjenek**, és a kért közterületet **térítésmentesen** bocsássák rendelkezésünkre, azért is, mert így Józsefváros gazdagodna egy szép épülettel, valamint egy csúnya foghíj is eltűnne az iskola közeléből.

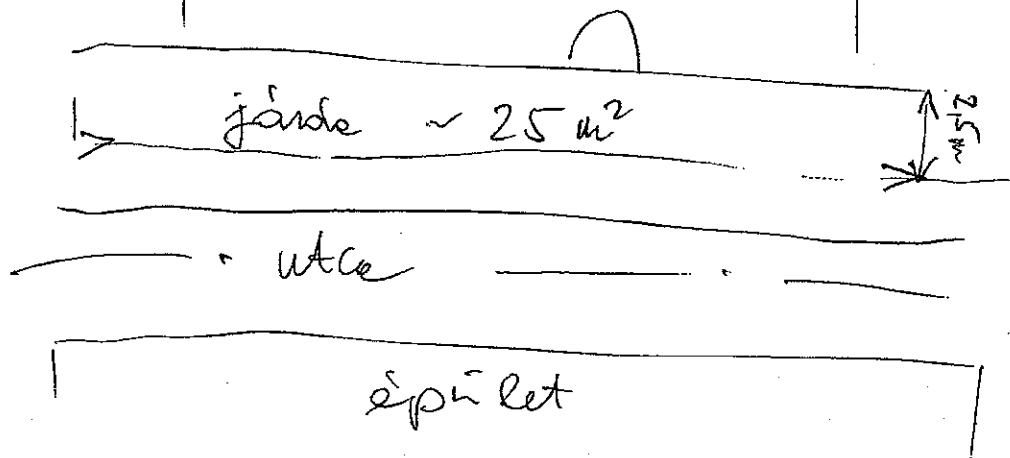
Budapest, 2014. október 17.


Bízva a Bizottság méltányos döntésében,
tisztelettel üdvözli Önöket

VOPI-H KFT
Hercegprímás utca 2.
1051 Budapest
Cégjegyzékszám: 01-09-720701
Adószám: 13140010-2-41


Jordí Soler Vilaclara h.
cégvezető

Épület 1082 Kisfaludy utca 13.





Nyolc Kör Társasházkezelő Kft.

2304 / 2014 NOV 0

NYOLC KÖR TÁRSASHÁZKEZELŐ KFT.
POLGÁRMESTERI HIVATAL

Székhely: 1085 Budapest, Mária utca 6. fsz., Iroda: 1085 Budapest, Mária utca 2.
Telefon: +36 (1) 338-0861, Fax: +36 (1) 788-7466, e-mail: iroda@nyolckor.hu
Ügyfélfogadás: hétfő-csütörtök: 8:00-18:00, péntek: 8:00-14:30

P Nagy

2014 NOV 10.
122 923

66/2014

Budapest Főváros VIII. kerület Józsefvárosi Önkormányzat Pmh.

Józsefvárosi Önkormányzat Polgármesteri Hivatala
Központi Iktató

Vagyongazdálkodási és Üzemeltetési Ügyosztály

Budapest
Baross u. 63-67.
1082

Érkezeti:	Szám:
2014 NOV 11	16-1101/2
Melléklet:	Osztály:
Φ	Bereznay M.
	Előzőszám:
	ea

Tisztelt Vagyongazdálkodási és Üzemeltetési Ügyosztály!

A 16-1101/2014 számra hivatkozással a Budapest VIII. Krúdy utca 2. szám alatti Társasház által építési munkaterület (külső homlokzat felújítás) céljára kért és megkapott közterület-használatának ügyében

k é r j ü k

t. Vagyongazdálkodási és Üzemeltetési Ügyosztályt, hogy a 2014. november 15-ig érvényes engedélyt 2014. november 30-áig meghosszabbítani szíveskedjék, tekintettel arra, hogy a kivitelezés során felmerült váratlan műszaki problémákra tekintettel a munkálatokat várhatóan nem tudjuk az eredeti határidőre befejezni.

Budapest, 2014. november 7.

Nyolc Kör Társasházkezelő Kft.
 1085 Budapest, Krúdy utca 2. sz. 1.
 Adószám: 24197422-42
 Képv.: Nyolc Kör Társasházkezelő Kft.
 Kreczinger István ügyvezető

Budapest Főváros VIII. kerület Józsefvárosi Önkormányzat Polgármesteri Hivatala
Vagyongazdálkodási és Üzemeltetési Ügyosztály
1082 Budapest
Baross utca 63-67.

JÓZSEFVÁROSI POLGÁRMESTERI HIVATAL	
24.	
2014 OKT 21	
Szám:	115648/2014
Sign:	41

K É R E L E M

a Józsefvárosi Önkormányzat tulajdonában lévő közterület használatához
Kérjük a nyomtatványt olvashatóan, nyomtatott betűvel kitölteni!

Gazdasági társaságok, egyéni cég, társadalmi és egyéb szervezetek esetében:

Kérelmező neve:ÉPKAR ZRT..... telefon:
Kapcsolattartó ügyintéző neve: TANÁRKI TIBOR..... telefon:
Székhelye: irsz.: helység: ..BUDAPEST... (u, tér): EGRESSY..... szám:28-30...
Céjegyzék szám/Nyilvántartási szám:.....
Bankszámlaszáma: - -
Adószáma: - -

Egyéni vállalkozás esetében:

Kérelmező neve: Józsefvárosi Önkormányzat Polgármesteri Hivatala
telefon: Központi Iktató

Lakcíme: irsz.: <input type="text" value="1111"/> helység: (u, tér):	Bekezdett: <input type="text" value="2014 OKT 21"/>	Szám szám: <input type="text" value="16-11202"/>
Vállalkozó nyilvántartási száma: <input type="text" value="11111111"/>	Melléklet: <input type="text" value="1"/>	Osztály: <input type="text" value="Bertényi"/>
Adószáma: <input type="text" value="11111111"/> - <input type="text" value="1111"/> - <input type="text" value="1111"/>	Előszám: <input type="text" value="20"/>	
Bankszámlaszáma: <input type="text" value="11111111"/> - <input type="text" value="11111111"/> - <input type="text" value="11111111"/>		

Magánszemélyek esetében:

Kérelmező neve: telefon:
Lakcíme: irsz.: helység: (u, tér): szám:.....
Születési helye:..... ideje: év hó nap, anyja neve:.....

Megjegyzés: Fenti adatok közlése a közterület-használati kérelmek elbírálásához, a közterület-használatok ellenőrzéséhez szükségesek. Az adatokat a Polgármesteri Hivatal és a Józsefvárosi Közterület-felügyelet kezeli. Jelen tájékoztató a 2011. évi CXII. törvényen alapul.

Közterület-használat ideje: 201 év hó naptól – 201 év hó napig

(Több időpont,- helyszín esetén kérünk listát mellékelni!)

Közterület-használat célja: Úttest lezárása a tetővel kapcsolatos munkálatok elvégzésére. A munkálatokat a

Közterület nagysága:400,4..... m²/db

Közterület helye: Budapest, VIII. kerület.....Magdolna.....

.....(utca, tér)..20... szám előtti: járdán, úttesten, zöldterületen vagy ÉS PARKOLÓ.....

Egyéb (LEVELEZÉSI CÍM, amennyiben a fenti adatoktól eltér, stb.):

KÖZTERÜLET FOGLALÁSI DÍJ MEGFIZETÉSE ALÓLI MENTESSÉGI KÉRELEM. ÖNKORMÁNYZATI MEGBÍZÁSBÓL, FOKOZOTTAN KÖZHASZNÚ MUNKA TÉNYÁLLÁSRA HIVATKOZVA.....

Kérjük a túloldalon jelzett mellékleteket csatolni, és a kérelemnyomtatványt aláírni szíveskedjék!

Matyas tér

