

**Budapest Főváros VIII. kerület Józsefváros Önkormányzat Képviselő-testületének  
Városgazdálkodási és Pénzügyi Bizottsága**

Vagyongazdálkodási és Üzemeltetési Ügyosztály

4.1. sz. napirend  
POT

**ELŐTERJESZTÉS**

**a Városgazdálkodási és Pénzügyi Bizottság 2014. december 01-ei ülésére**

**Tárgy: Közterület-használati kérelmek elbírálása**

Előterjesztő: Péntes Attila ügyosztályvezető

Készítette: Mirgai Ildikó ügyintéző

A napirendet nyílt ülésen kell tárgyalni.

A döntés elfogadásához egyszerű szavazattöbbség szükséges.

Melléklet: 14 db

**Tisztelt Városgazdálkodási és Pénzügyi Bizottság!**

A Józsefvárosi Önkormányzat tulajdonában lévő közterületek használatáról és használatának rendjéről szóló 18/2013. (IV. 24.) önkormányzati rendelet (a továbbiakban: Rendelet) 12. §-a értelmében a közterület-használattal – hozzájárulással és elutasítással – kapcsolatos önkormányzati hatósági eljárásban a hivatkozott rendeletben rögzítettek szerint elsőfokon a Városgazdálkodási és Pénzügyi Bizottság dönt. A Rendelet melléklete meghatározza a közterület használatok utáni fizetendő díj mértékét.

A Rendelet 18.§ (2) bekezdése az alábbiak szerint rendelkezik:

*„Tartós (6 hónapot meghaladó) közterület-használat esetén a Bizottság a jogosult kérelmére méltányosságból havonta, negyedévente vagy félévente esedékes, egyenlő összegű díjfizetést is megállapíthat, melyet a közterület-használati hozzájárulásban rögzíteni kell.”*

A Rendelet 24. § (1) bekezdése szerint:

*„A Rendelet 2. melléklete alapján megállapított közterület-használati díjak korlátlanul csökkenthetőek vagy elengedhetőek:*

- a) az Önkormányzat érdekében végzett építési, felújítási munkálatok végzése esetében;*
- b) a fővárosi, vagy önkormányzati pályázaton elnyert támogatásból történő épület felújítások esetében;*
- c) humanitárius és karitatív célok érdekében végzett tevékenység esetében;*
- d) kulturális és környezetvédelmi célok érdekében végzett tevékenység esetében;*
- e) minden olyan esetben, amikor a Bizottság úgy ítéli meg, hogy az Józsefváros érdekeit szolgálja;*
- f) bejegyzett politikai pártok, egyházak és társadalmi szervezetek nem kereskedelmi célú rendezvénye esetében;*
- g) oktatási, tudományos vagy ismeretterjesztő témájú filmalkotások forgatása esetében;*
- h) a Filmtv. hatálya alá nem tartozó alkotások forgatása esetén, ahol az igénybeveendő terület a 15 m<sup>2</sup>-t elérő, de a 20 m<sup>2</sup>-t meg nem haladó területű;*
- i) a Filmtv. hatálya alá nem tartozó alkotások forgatása esetén, amelynek időtartama a kérelmezett időponttól számított 30 naptári napon belül összességében nem haladja meg a 2 naptári napot.”*

A Rendelet 18.§ (1) bekezdése alapján:

*„A díjat a közterület-használati hozzájárulásban rögzített időtartamra és módon a jogosult köteles előre egy összegben megfizetni.*

*(2) Tartós (legalább 6 hónapot meghaladó) közterület-használat esetén a Bizottság a jogosult kérelmére méltányosságból havonta, negyedévente vagy félévente esedékes, egyenlő összegű díjfizetést is megállapíthat, melyet a közterület-használati hozzájárulásban rögzíteni kell.*

**ÉRKEZETT**

2014 NOV 28.

2014 NOV 28.

(3) Méltányolható körülménynek számít, ha:

- a) a magánszemély vagy egyéni vállalkozó kérelmező három vagy annál több gyermeket nevel;
- b) a magánszemély vagy egyéni vállalkozó kérelmező havi jövedelme nem éri el az öregségi nyugdíj mindenkori legkisebb összegének 400%-át;
- c) a magánszemély vagy egyéni vállalkozó kérelmező rokkantsági nyugdíjban részesül;
- d) a magánszemély vagy egyéni vállalkozó kérelmező egészségkárosodott személy, aki munkaképességét legalább 67%-ban elvesztette;
- e) a gazdasági társaságnak a kérelmet benyújtó megelőző két üzleti évben mérleg szerinti eredménye negatív volt;
- f) a civil szervezet, egyházi jogi személy, ha a közterület-használatot alaptevékenységének vagy közhasznú tevékenységének ellátása érdekében kéri;
- g) az Önkormányzattal nem áll fenn közterület-használati díj tartozása.”

Az elmúlt időszakban a Hivatalhoz az alábbi közterület-használati hozzájárulás iránti kérelmek érkeztek. A Pénzügyi Ügyosztály tájékoztatása alapján az alábbi kérelmezők közül senkinek nincs közterület-használati tartozása.

#### 1.

Közterület-használó, kérelmező:	<b>Józsefvárosi Közösségi Házak Nonprofit Kft.</b> (1084 Budapest, Mátyás tér 15.)
Közterület-használat ideje:	2014. december 06.-2015.február 05.
Közterület-használat célja:	Józsefvárosi Jégpálya üzemeltetése, az ehhez szükséges infrastruktúra kialakítása
Közterület-használat helye:	Horváth Mihály tér – mellékelt térkép szerint
Közterület-használat nagysága:	345 m <sup>2</sup> – korcsolyapálya 80 m <sup>2</sup> - kiegészítő egységek
Közterület-használat díja:	251,- Ft/m <sup>2</sup> /nap + ÁFA
Díjkiesés díjmentesség esetén:	9 067 375,- Ft + ÁFA

Megjegyzés: A Vagyongazdálkodási és Üzemeltetési Ügyosztály javasolja a díjmentesség biztosítását, tekintettel a Rendelet 24. § (1) bekezdés d) és e) pontjában foglaltakra.

#### 2.

Közterület-használó, kérelmező:	<b>Társak a Teleki Térért Egyesületért</b> (1086 Budapest, Teleki tér 24. 1/10.)
Közterület-használat ideje:	2014. december 06.
Közterület-használat célja:	Teleki Mikulás délután
Közterület-használat helye:	Teleki tér – mellékelt térkép szerint
Közterület-használat nagysága:	40 m <sup>2</sup>
Közterület-használat díja:	251,- Ft/m <sup>2</sup> /nap + ÁFA
Díjkiesés díjmentesség esetén:	10 040,- Ft + ÁFA
Közterület-használat ideje:	2014. december 13.
Közterület-használat célja:	Teleki Tangó Luca napi zsidóvásár
Közterület-használat helye:	Teleki tér – mellékelt térkép szerint
Közterület-használat nagysága:	40 m <sup>2</sup>
Közterület-használat díja:	251,- Ft/m <sup>2</sup> /nap + ÁFA
Díjkiesés díjmentesség esetén:	10 040,- Ft + ÁFA
Közterület-használat ideje:	2014. december 20.
Közterület-használat célja:	Teleki Karácsonyi Ünnepek
Közterület-használat helye:	Teleki tér – mellékelt térkép szerint
Közterület-használat nagysága:	40 m <sup>2</sup>
Közterület-használat díja:	251,- Ft/m <sup>2</sup> /nap + ÁFA

Díjkiesés díjmentesség esetén: 10 040,- Ft + ÁFA

Megjegyzés: A Vagyongazdálkodási és Üzemeltetési Ügyosztály javasolja a díjmentesség biztosítását, tekintettel a Rendelet 24. § (1) bekezdés d) és e) pontjában foglaltakra.

3.

Közterület-használó, kérelmező: **Cromax Kft.**  
(1087 Budapest, Tisztes u. 1.)  
Közterület-használat ideje: 2014. december 01.-2016.december 01.  
Közterület-használat célja: reklámtábla  
Közterület-használat helye: Asztalos S. u. 5.  
Közterület-használat nagysága: 1 m<sup>2</sup>  
Közterület-használat díja: 1 888,- Ft/m<sup>2</sup>/hó + ÁFA

Megjegyzés: A Cromex Kft. folyamatos közterület-használati engedéllyel rendelkezik, a fent említett helyszínrre reklámtábla elhelyezése céljából. A Városfejlesztési és Főépítési Ügyosztály Főépítési Iroda városképi szempontból nem emelt kifogást. Az ügyfél 894/2012. (VII.18.) számú Városgazdálkodási és Pénzügyi Bizottsági határozattal közterület-használati engedélyt kapott. 2012. július 10-től 2014. július 9-ig. A közterület-használati hozzájárulás 16-1035/2012. számú határozattal kiadásra került. A kérelmező ennek a hosszabbítását kéri a Tisztelt Bizottságtól.

4.

Közterület-használó, kérelmező: **Cromax Kft.**  
(1087 Budapest, Tisztes u. 1.)  
Közterület-használat ideje: 2014. december 01.-2016.december 01.  
Közterület-használat célja: reklámtábla  
Közterület-használat helye: Stróbl Alajos u. 36.  
Közterület-használat nagysága: 1 m<sup>2</sup>  
Közterület-használat díja: 1 888,- Ft/m<sup>2</sup>/hó + ÁFA

Megjegyzés: A Cromex Kft. folyamatos közterület-használati engedéllyel rendelkezik, a fent említett helyszínrre reklámtábla elhelyezése céljából. A Városfejlesztési és Főépítési Ügyosztály Főépítési Iroda városképi szempontból nem emelt kifogást. Az ügyfél 895/2012. (VII.18.) számú Városgazdálkodási és Pénzügyi Bizottsági határozattal közterület-használati engedélyt kapott. 2012. július 10-től 2014. július 9-ig. A közterület-használati hozzájárulás 16-1035/2/2012.számú határozattal kiadásra került. A kérelmező ennek a hosszabbítását kéri a Tisztelt Bizottságtól.

5.

Közterület-használó, kérelmező: **Haluxvill Kft.**  
(1089 Budapest, Vajda Péter u. 13.)  
Közterület-használat ideje: 2014. november 15.-2015. november 14.  
Közterület-használat célja: hirdetőtábla  
Közterület-használat helye: Delej u. 51.  
Közterület-használat nagysága: 1 m<sup>2</sup>  
Közterület-használat díja: 1 888,- Ft/m<sup>2</sup>/hó + ÁFA

Megjegyzés: A Haluxvill Kft. a 1174/2013. (X.28.) számú Városgazdálkodási és Pénzügyi Bizottsági határozattal közterület-használati engedélyt kapott hirdetőtábla elhelyezése céljából. A közterület-használati hozzájárulás a 16-1444/2013. számú határozattal kiadásra került. Az ügyfél ennek a meghosszabbítását kéri a Tisztelt Bizottságtól.

6.

Közterület-használó, kérelmező: **BP. Európa Televízió Zrt.**  
(1085 Budapest, Orczy u. 44/48/b.)  
Közterület-használat ideje: 2014. december 01.-2017. december 01.  
Közterület-használat célja: pavilon  
Közterület-használat helye: Szigony u. 8-10.

Közterület-használat nagysága: 12 m<sup>2</sup>  
Közterület-használat díja: 2 269,- Ft/m<sup>2</sup>/hó +ÁFA  
Díjfizetés ütemezés: havi díjfizetés

Megjegyzés: A Szigony u. 8. sz. előtti közterületen lévő pavilon 2011. szeptember óta Tagscherer Ferenc tulajdonában volt, aki a 16-379/5/2011. sz. Városgazdálkodási és Pénzügyi Bizottsági határozattal 2011. szeptember 20-tól 2012. szeptember 19-ig közterület-használati hozzájárulást kapott. Majd ennek a meghosszabbítását 5/2013. (I.14.) sz. Városgazdálkodási és Pénzügyi Bizottsági határozattal a Tisztelt Bizottság megadta 2012. szeptember 20-tól 2015. szeptember 19-ig. A Vagyongazdálkodási és Üzemeltetési Ügyosztály javasolja a 5/2013. (I.14.) sz. Városgazdálkodási és Pénzügyi Bizottsági határozat visszavonását 2014.11.30-i időponttal, mivel a pavilon más tulajdonába került.

Tagscherer Ferenc ezt a pavilont 2014. november 24-én eladta a BP Európa Televízió Zrt.-nek. A Vevő tudomásul veszi, hogy a pavilon a Józsefvárosi Önkormányzat közterületén helyezkedik el, amely terület Önkormányzati tulajdon, ezért közterület-foglalási engedélyt kér a Tisztelt Bizottságtól.

A pavilon továbbra is árusítási céllal működik, az új tulajdonos kezdő vállalkozóként, havi díj fizetés megadását kéri a Tisztelt Bizottságtól. A Rendelet 18.§ (3) bekezdés g) pontja alapján a díjfizetési kedvezmény megadható.

7.

Közterület-használó, kérelmező: **Balogh Attila (egyéni vállalkozó)**  
(1082 Budapest, Baross u. 100.)  
Közterület-használat ideje: 2014. december 15.-2014. december 24.  
Közterület-használat célja: karácsonyi asztali árusítás  
Közterület-használat helye: Festetics u. 1.  
Közterület-használat nagysága: 2 m<sup>2</sup>  
Közterület-használat díja: 502,- Ft/ m<sup>2</sup>/nap

Megjegyzés: A Városgazdálkodási és Pénzügyi Bizottság a 1138/2014. (XI.17.) sz. határozatában döntött arról, hogy a fenti helyszín benne legyen a 20 napos karácsonyi-szilveszteri árusításra kijelölt közterületek között.

8.

Közterület-használó, kérelmező: **Farkas Mihály (őstermelő)**  
(2377 Örkény, Forrás u. 7.)  
Közterület-használat ideje: 2014. december 14.-2014. december 24.  
Közterület-használat célja: fenyőfa árusítás  
Közterület-használat helye: Márkus Emília u. (Rókus kórház falánál)  
Közterület-használat nagysága: 20 m<sup>2</sup>  
Közterület-használat díja: 764,- Ft/ m<sup>2</sup>/nap

Megjegyzés: A Városgazdálkodási és Pénzügyi Bizottság a 1138/2014. (XI.17.) sz. határozatában döntött arról, hogy a fenti helyszín benne legyen a 20 napos karácsonyi-szilveszteri árusításra kijelölt közterületek között.

9.

Közterület-használó, kérelmező: **Bálint Irén (egyéni vállalkozó)**  
(1047 Budapest, Baross u. 28.)  
Közterület-használat ideje: 2014. december 2.-2014. december 06.  
Közterület-használat ideje: 2014. december 27.-2014. december 31.  
Közterület-használat célja: idény jellegű asztali árusítás (mikulás, szilveszter)  
Közterület-használat helye: Blaha Lujza tér 36406 hrsz. Somogyi Béla u. sarok  
Közterület-használat nagysága: 3 m<sup>2</sup>  
Közterület-használat díja: 764,- Ft/ m<sup>2</sup>/nap

Megjegyzés: A Városgazdálkodási és Pénzügyi Bizottság a 1138/2014. (XI.17.) sz. határozatában döntött arról, hogy a fenti helyszín benne legyen a 20 napos karácsonyi-szilveszteri árusításra kijelölt közterületek között.

**10.**

Közterület-használó, kérelmező: **Oláh Mária (egyéni vállalkozó)**  
(1086 Budapest, Népszínház u.7-9.)  
Közterület-használat ideje: 2014. december 4.-2014. december 06.  
Közterület-használat ideje: 2014. december 14.-2014. december 23.  
Közterület-használat ideje: 2014. december 29.-2014. december 31.  
Közterület-használat célja: idény jellegű asztali árusítás (mikulás, karácsony, szilveszter)  
Közterület-használat helye: Népszínház u. 7-9.  
Közterület-használat nagysága: 3 m<sup>2</sup>  
Közterület-használat díja: 764,- Ft/ m<sup>2</sup>/nap

Megjegyzés: A Városgazdálkodási és Pénzügyi Bizottság a 1138/2014. (XI.17.) sz. határozatában döntött arról, hogy a fenti helyszín benne legyen a 20 napos karácsonyi-szilveszteri árusításra kijelölt közterületek között.

**11.**

Közterület-használó, kérelmező: **Vidák Kamilla (egyéni vállalkozó)**  
(1088 Budapest, Krúdy Gyula u. 11.)  
Közterület-használat ideje: 2014. december 12.-2014. december 23.  
Közterület-használat célja: fenyőfa árusítás  
Közterület-használat helye: Szigony u.-Práter u. sarok (újságos mellett)  
Közterület-használat nagysága: 6 m<sup>2</sup>  
Közterület-használat díja: 502,- Ft/ m<sup>2</sup>/nap

Megjegyzés: A Városgazdálkodási és Pénzügyi Bizottság a 1138/2014. (XI.17.) sz. határozatában döntött arról, hogy a fenti helyszín benne legyen a 20 napos karácsonyi-szilveszteri árusításra kijelölt közterületek között.

**12.**

Közterület-használó, kérelmező: **Vidák Kamilla (egyéni vállalkozó)**  
(1088 Budapest, Krúdy Gyula u. 11.)  
Közterület-használat ideje: 2014. december 10.-2014. december 23.  
Közterület-használat célja: fenyőfa árusítás  
Közterület-használat helye: Lőrinc pap tér  
Közterület-használat nagysága: 5 m<sup>2</sup>  
Közterület-használat díja: 764,- Ft/ m<sup>2</sup>/nap

Megjegyzés: A Városgazdálkodási és Pénzügyi Bizottság a 1138/2014. (XI.17.) sz. határozatában döntött arról, hogy a fenti helyszín benne legyen a 20 napos karácsonyi-szilveszteri árusításra kijelölt közterületek között.

**13.**

Közterület-használó, kérelmező: **Kráncz Róbert (őstermelő)**  
(1042 Örkény, Virág u. 41.)  
Közterület-használat ideje: 2014. december 15.-2014. december 24.  
Közterület-használat célja: fenyőfa árusítás  
Közterület-használat helye: Szigony u. 36180 hrsz. (Klinikák metróállomás)  
Közterület-használat nagysága: 20 m<sup>2</sup>  
Közterület-használat díja: 764,- Ft/ m<sup>2</sup>/nap

**14.**

Közterület-használó, kérelmező: **Fecske Presszó Kft.**  
(1221 Budapest, Kőérberki út 13.)  
Közterület-használat ideje: 2015. május 1.-2018. április 30.  
Közterület-használat célja: vendéglátó terasz

Közterület-használat helye: Baross u. 10.  
Közterület-használat nagysága: 70 m<sup>2</sup>  
Közterület-használat díja: főszézon: 3 533,- Ft/m<sup>2</sup>/hó +ÁFA  
elő,-utószezon: 2 909,- Ft/m<sup>2</sup>/hó +ÁFA  
szezonon kívül: 291,- Ft/m<sup>2</sup>/hó +ÁFA

Megjegyzés: A Fecske Kft. 2012. május 1-től 2015. április 30-ig kapott közterület-használati engedélyt a Városgazdálkodási és Pénzügyi Bizottság 468-469/2012. (IV.25.) sz. határozatával vendéglátó terasz elhelyezésére a tavaszi-nyári-őszi szezonra. Az engedély a 16-220/2012. számon kiadásra került. A Kft. ennek hosszabbítását kéri havi díjfizetéssel a Tisztelt Bizottságtól.

A Rendelet 18.§ (3) bekezdés g) pontja alapján a Vagyongazdálkodási és Üzemeltetési Ügyosztály javasolja a díjfizetési kedvezmény megadását.

A Pénzügyi Ügyosztály nyilvántartása alapján a Kft-nek túlfizetése van az Önkormányzattal szemben.

**Fentiek alapján kérem az alábbi határozati javaslat elfogadását.**

### Határozati javaslat

#### **I. A Városgazdálkodási és Pénzügyi Bizottság úgy dönt, hogy közterület-használati hozzájárulást ad – díjmentességgel – az alábbi ügyben:**

1.

Közterület-használó, kérelmező: **Józsefvárosi Közösségi Házak Nonprofit Kft.**  
(1084 Budapest, Mátyás tér 15.)  
Közterület-használat ideje: 2014. december 06.-2015.február 05.  
Közterület-használat célja: Józsefvárosi Jégpálya üzemeltetése, az ehhez szükséges infrastruktúra kialakítása

Közterület-használat helye: Horváth Mihály tér – mellékelt térkép szerint  
Közterület-használat nagysága: 345 m<sup>2</sup> – korcsolyapálya  
80 m<sup>2</sup> - kiegészítő egységek

2.

Közterület-használó, kérelmező: **Társak a Teleki Térért Egyesületért**  
(1086 Budapest, Teleki tér 24. 1/10.)

Közterület-használat ideje: 2014. december 06.  
Közterület-használat célja: Teleki Mikulás délután  
Közterület-használat helye: Teleki tér – mellékelt térkép szerint  
Közterület-használat nagysága: 40 m<sup>2</sup>

Közterület-használat ideje: 2014. december 13.  
Közterület-használat célja: Teleki Tangó Luca napi zsibvásár  
Közterület-használat helye: Teleki tér – mellékelt térkép szerint  
Közterület-használat nagysága: 40 m<sup>2</sup>

Közterület-használat ideje: 2014. december 20.  
Közterület-használat célja: Teleki Karácsonyi Ünnep  
Közterület-használat helye: Teleki tér – mellékelt térkép szerint  
Közterület-használat nagysága: 40 m<sup>2</sup>

Felelős : polgármester  
Határidő: 2014. december 01.

**II. A Városgazdálkodási és Pénzügyi Bizottság úgy dönt, hogy közterület-használati hozzájárulást ad – teljes díjfizetéssel – az alábbi ügyekben:**

**1.**

Közterület-használó, kérelmező: **Cromax Kft.**  
(1087 Budapest, Tisztes u. 1.)  
Közterület-használat ideje: 2014. december 01.-2016. december 01.  
Közterület-használat célja: reklámtábla  
Közterület-használat helye: Asztalos S. u. 5.  
Közterület-használat nagysága: 1 m<sup>2</sup>

**2.**

Közterület-használó, kérelmező: **Cromax Kft.**  
(1087 Budapest, Tisztes u. 1.)  
Közterület-használat ideje: 2014. december 01.-2016. december 01.  
Közterület-használat célja: reklámtábla  
Közterület-használat helye: Stróbl Alajos u. 36.  
Közterület-használat nagysága: 1 m<sup>2</sup>

**3.**

Közterület-használó, kérelmező: **Haluxvill Kft.**  
(1089 Budapest, Vajda Péter u. 13.)  
Közterület-használat ideje: 2014. december 01.-2015. november 14.  
Közterület-használat célja: hirdetőtábla  
Közterület-használat helye: Delej u. 51.  
Közterület-használat nagysága: 1 m<sup>2</sup>

**4.**

Közterület-használó, kérelmező: **BP. Európa Televízió Zrt.**  
(1085 Budapest, Orczy u. 44/48/b.)  
Közterület-használat ideje: 2014. december 01.-2017. december 01.  
Közterület-használat célja: pavilon  
Közterület-használat helye: Szigony u. 8-10.  
Közterület-használat nagysága: 12 m<sup>2</sup>  
Díjfizetés ütemezés: havi díjfizetés

**5.**

Közterület-használó, kérelmező: **Balogh Attila (egyéni vállalkozó)**  
(1082 Budapest, Baross u. 100.)  
Közterület-használat ideje: 2014. december 15.-2014. december 24.  
Közterület-használat célja: karácsonyi asztali árusítás  
Közterület-használat helye: Festetics u. 1.  
Közterület-használat nagysága: 2 m<sup>2</sup>

**6.**

Közterület-használó, kérelmező: **Farkas Mihály (őstermelő)**  
(2377 Örkény, Forrás u. 7.)  
Közterület-használat ideje: 2014. december 14.-2014. december 24.  
Közterület-használat célja: fenyőfa árusítás  
Közterület-használat helye: Márkus Emília u. (Rókus kórház falánál)  
Közterület-használat nagysága: 20 m<sup>2</sup>

7.

Közterület-használó, kérelmező:

**Bálint Irén (egyéni vállalkozó)**

(1047 Budapest, Baross u. 28.)

Közterület-használat ideje:

2014. december 2.-2014. december 06.

Közterület-használat ideje:

2014. december 27.-2014. december 31.

Közterület-használat célja:

idény jellegű asztali árusítás (mikulás, szilveszter)

Közterület-használat helye:

Blaha Lujza tér 36406 hrsz. Somogyi Béla u. sarok

Közterület-használat nagysága:

3 m<sup>2</sup>

8.

Közterület-használó, kérelmező:

**Oláh Mária (egyéni vállalkozó)**

(1086 Budapest, Népszínház u.7-9.)

Közterület-használat ideje:

2014. december 4.-2014. december 06.

Közterület-használat ideje:

2014. december 14.-2014. december 23.

Közterület-használat ideje:

2014. december 29.-2014. december 31.

Közterület-használat célja:

idény jellegű asztali árusítás (mikulás, karácsony, szilveszter)

Közterület-használat helye:

Népszínház u. 7-9.

Közterület-használat nagysága:

3 m<sup>2</sup>

9.

Közterület-használó, kérelmező:

**Vidák Kamilla (egyéni vállalkozó)**

(1088 Budapest, Krúdy Gyula u. 11.)

Közterület-használat ideje:

2014. december 12.-2014. december 23.

Közterület-használat célja:

fenyőfa árusítás

Közterület-használat helye:

Szigony u.-Práter u. sarok (újságos mellett)

Közterület-használat nagysága:

6 m<sup>2</sup>

10.

Közterület-használó, kérelmező:

**Vidák Kamilla (egyéni vállalkozó)**

(1088 Budapest, Krúdy Gyula u. 11.)

Közterület-használat ideje:

2014. december 10.-2014. december 23.

Közterület-használat célja:

fenyőfa árusítás

Közterület-használat helye:

Lőrinc pap tér

Közterület-használat nagysága:

5 m<sup>2</sup>

11.

Közterület-használó, kérelmező:

**Kráncz Róbert (őstermelő)**

(1042 Örkény, Virág u. 41.)

Közterület-használat ideje:

2014. december 15.-2014. december 24.

Közterület-használat célja:

fenyőfa árusítás

Közterület-használat helye:

Szigony u. 36180 hrsz. (Klinikák metróállomás)

Közterület-használat nagysága:

20 m<sup>2</sup>

12.

Közterület-használó, kérelmező:

**Fecske Presszó Kft.**

(1221 Budapest, Kőérberki út 13.)

Közterület-használat ideje:

2015. május 1.-2018. április 30.

Közterület-használat célja:

vendéglátó terasz

Közterület-használat helye:

Baross u. 10.

Közterület-használat nagysága:

70 m<sup>2</sup>

Díjfizetés ütemezése:

havi díjfizetés

Felelős: polgármester

Határidő: 2014. december 01.




III. A Városgazdálkodási és Pénzügyi Bizottság úgy dönt, hogy a Tagscherer Ferenc részére a 5/2013. (I.14.) számú közterület-használati hozzájárulást 2014. november 30-i időponttal visszavonja.

IV. A Városgazdálkodási és Pénzügyi Bizottság úgy dönt, hogy tudomásul veszi a Haluxvill Kft. közterület-használatát 2014. november 15-től 2014. november 30-ig.

A döntés végrehajtását végző szervezeti egység: Vagyongazdálkodási és Üzemeltetési Ügyosztály Gazdálkodási Iroda

A lakosság széles körét érintő döntések esetén javaslata a közzététel módjára:  
nem indokolt                      hirdetőtáblán                      honlapon

Budapest, 2014. november 25.



Pénzes Attila  
ügyosztályvezető


KÉSZÍTETTE: VAGYONGAZDÁLKODÁSI ÉS ÜZEMELTETÉSI ÜGYOSZTÁLY GAZDÁLKODÁSI IRODA

LEÍRTA: MIRGAI ILDIKÓ ÜGYINTÉZŐ *Mirgai Ildikó*

PÉNZÜGYI FEDEZETET IGÉNYEL/NEM IGÉNYEL, IGAZOLÁS: *92*

JOGI KONTROLL: *[Signature]*

ELLENŐRIZTE:



DR. KOVÁCS GABRIELLA  
ALJEGYZŐ

BETERJESZTÉSRE ALKALMAS:


*[Signature]*  
DANÁDA-RIMÁN EDINA  
JEGYZŐ

2014 NOV 27.

JÓVÁHAGYTA:

*[Signature]*  
SOÓS GYÖRGY

A VÁROSGAZDÁLKODÁSI ÉS PÉNZÜGYI BIZOTTSÁG ELNÖKE





- a közterületen kizárólag a 210/2009.(IX.29.) Kormányrendelet 12. § (1) bekezdése alapján a rendelet 5. mellékletében meghatározott termékek árusíthatók.

A kérelemhez a kérelmezőnek az alábbi melléleteket kell csatolnia: (A csatolt mellékletet kérjük X-el jelölni)

<b>1. A közterületen folytatni kívánt tevékenység gyakorlására feljogosító egyszerű okirat másolatát:</b>	
- egyéni vállalkozás esetén: vállalkozói igazolványt,	
- gazdasági társaság, egyéni cég esetén: 30 napnál nem régebbi cégkivonat, aláírási címpéldányt,	X
- társadalmi és egyéb szervezetek esetében: a nyilvántartásba-vételüket igazoló okiratot,	
- östermelők esetén östermelői igazolványt.	
<b>2. Az igényelt területre vonatkozó helyszínt ábrázoló vázlatot, amelyen szerepelnie kell a környező utcáknak is. A vázlaton az igényelt területnek - a szükséges méretekkel - úgy kell szerepelnie, hogy annak nagysága, elhelyezkedése egyértelműen megállapítható legyen (TERASZ, PAVILON ESETÉN: annak szélessége, hosszúsága; a terasz, pavilon szélének az épület homlokzati falától és a járda szélétől való távolsága; terasz esetén annak az üzletnek a bejáratától való távolsága, amelyikhez tartozik; méterben mérve).</b>	X
<b>3. Az elhelyezni kívánt építmény, létesítmény, berendezés műszaki leírását és terveit; teraszkérelmekhez a helyszín fotóját is csatolni szükséges.</b>	
<b>4. Meglévő létesítményre vonatkozó közterület-használati hozzájárulás megújítása esetén – városképvédelmi szempontok figyelembevételére miatt – fényképfelvételt kell becsatolni.</b>	
<b>5. Építési engedélyhez kötött építmény esetében vagy építési munkálatokkal összefüggő közterület-használat esetében az építetettől kapott meghatalmazást és a jogszabályban előírt esetekben a jogerős építésügyi hatósági engedélyt csatolni szükséges.</b>	
<b>6. Közút igénybevétele esetén – a 2. pontban foglalt helyszínrajzon túl – a vonatkozó helyszínt ábrázoló forgalomtechnikai vázrajzot, amely beszerezhető a BKK Közúti Közlekedési Igazgatóság Közútkezelési Főosztály, Forgalomtechnikai Osztályán.</b>	

**Figyelmeztetés:**

*A hiánytalanul kitöltött kérelemnyomtatvány és az előírt mellékletek csatolásán túl, a pontos és egyértelmű helymeghatározás, valamint a meglévő létesítmény fotója elengedhetetlen a benyújtott kérelem érdemi elbírálásához!*

A közterület-használatot – különösen – az alábbi jogszabályok szabályozzák:

- a helyi önkormányzatokról szóló 1990. évi LXV. törvény
- a Józsefvárosi Önkormányzat tulajdonában lévő közterületek használatáról és használatának rendjéről szóló 18/2013. (IV.24.) önkormányzati rendelet
- Józsefvárosi Kerületi Építési Szabályzatról szóló 66/2007.(XII.12.) önkormányzati rendelet
- Budapesti Városrendezési és Építési Keretszabályzatról szóló 47/1998.(X.15.) Főv. Kgy. rendelet

**NYILATKOZAT**

- Alulírott hozzájárok személyes és különleges adataim (hozzátartozóim személyes adatai) a kezeléséhez és az eljáró hatóság felé továbbításához a jogosultság megállapítása és teljesítése céljából.
- Kérelmem benyújtásakor a Polgármesteri Hivatal Vagyongazdálkodási és Üzemeltetési Ügyosztály ügyintézőjétől tájékoztatást kaptam – melyet tudomásul vettem – az eljárás megindításának napjáról, az ügyintézési határidőről, az ügyemre irányadó jogszabály rendelkezéseiről, jogaimról és kötelezettségemről, továbbá kötelezettségem elmulasztásának jogkövetkezményeiről, a hivatali elérhetőségről.
- Kijelentem, hogy kérelmem teljesítése esetén a 2004. évi CXL. tv. 73/A. § (1) bekezdés b) pontja alapján a felbevezési jogomról lemondok. Tudomásul veszem, hogy ezáltal az ügyemben hozott határozat annak közlésekor jogerőre emelkedik.

Budapest, 2014. év november hó 21. nap

Kovács Barbara  
 ügyvezető igazgató  
 KÉRELMEZŐ ALÁÍRÁSA

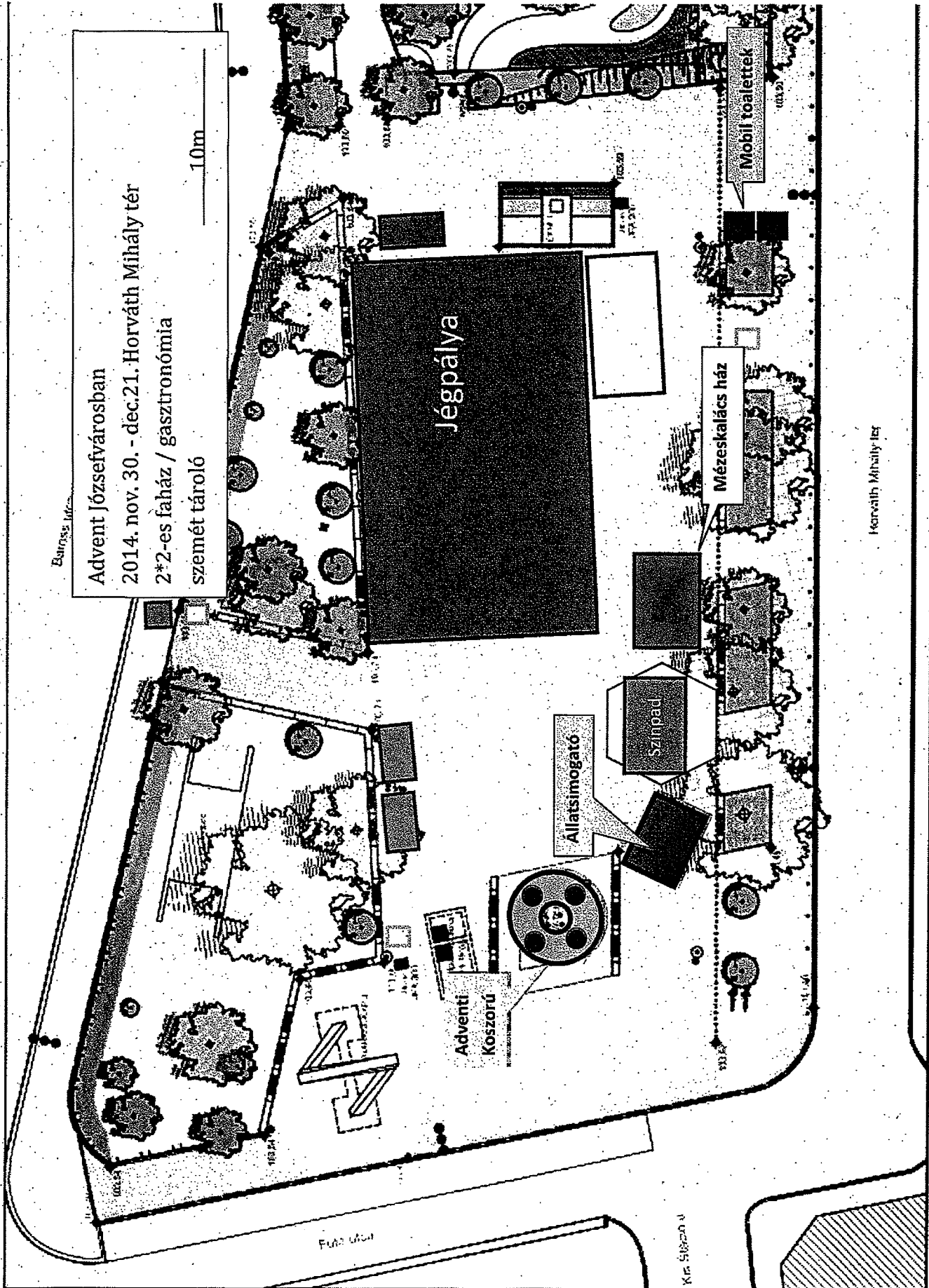
Észtendő terv

Advent Józsefvárosban

2014. nov. 30. - dec.21. Horváth Mihály tér

2\*2-es faház / gasztronómia  
szemét tároló

10m



Horváth Mihály terv

Központi Iktató

Érkezett: 2014 NOV 19.	Szám: 10-1670	
Melléklet: 2	Osztály: Művelőd.	Előszám: 0

Mirgai 1.



# Társak a Teleki Térért Egyesület

1086 Budapest Teleki tér 24. 1/10.

Tisztelt Berényi Melinda!

JÓZSEFVÁROSI POLGÁRMESTERI HIVATAL 24.	
2014 NOV 19.	
Szám:	126219/2014
Sign:	[Signature]

A Társak a Teleki Térért Egyesület a Teleki Helytörténeti Pihenőparkban az alábbi programokat tervezi:

**2014.11.22 15:00 Örömtérzene az Űdvhadsereg fúvósaival**

Űdvhadsereg fúvószenekarának bemutatása – játéka – közös beszélgetés az érdeklődőkkel.  
Az esemény 15.-18.-ig tart

**2014.12.06 15:00 Teleki Mikulás délután**

Hókirálynő Egyesület Meseszínház előadása 30 percben zenés bábjáték.  
Teleki Mikulás várja a gyerekeket – manók – meglepetés mikulás zsák ajándék  
plüssjátékok, / szaloncukor, keksz/  
Beszélgetés.  
Az esemény 15.-18.-ig tart

**2014.12.13 15:00 Teleki Tangó Luca napi zsidóvásár**

Nosztalgia tangó, Luca napi érdekességek, apróságok, csere-bere. garázs vásár  
Az esemény 15 – 18.-ig tart

**2014.12.20 15:00 Teleki Karácsonyi Ünnepe**

Befelehemi játékok az egyesület előadásában.  
Hókirálynő meseszínház karácsonyi hangulat  
Meghívott vendégeinkkel közös karácsonyi ünneplés.

Az esemény 15 – 19.-ig tart.

A fenti rendezvények helyszíne a téren található színpad és környezete a mellékelt helyszínrajz alapján.

Budapest, 2014.11.19.

Feicht Rezsőné és Frank Sándor

Társak a Teleki Térért Egyesület vezetősége



Budapest Főváros VIII. kerület Józsefvárosi Önkormányzat Polgármesteri Hivatala  
Vagyongazdálkodási és Üzemeltetési Ügyosztály  
1082 Budapest  
Baross utca 63-67.

JÓZSEFVÁROSI POLGÁRMESTERI HIVATAL

2014 NOV 20

Szám: 124009/2014

### K É R E L E M

a Józsefvárosi Önkormányzat tulajdonában lévő közterület-használatához

Kérjük a nyomtatványt olvashatóan, nyomtatott betűvel kitölteni!

#### Gazdasági társaságok, egyéni cég, társadalmi és egyéb szervezetek esetében:

Kérelmező neve: CROMAX KFT. telefon: .....  
Kapcsolattartó ügyintéző neve: RAICZ TEREZIA telefon: .....  
Székhelye: irsz.: 1087 helység: BUDAPEST (u., tér): TISZTES szám: 1  
Cégjegyzék szám/ Nyilvántartási szám: 01-09-668507  
Bankszámlaszáma: 10700330-2517340251100005  
Adószáma: 12347441-2-42

#### Egyéni vállalkozás esetében:

Kérelmező neve: ..... Józsefvárosi Önkormányzat Polgármesteri Hivatala  
Lakcíme: irsz.: ..... helység: ..... (u., tér): ..... szám: .....  
Vállalkozó nyilvántartási száma: .....  
Adószáma: .....  
Bankszámlaszáma: .....  
Központi Iktató: .....  
Érkezett: 2014 NOV 20. Szám: 16-1479/2  
Melléklet: 4 Osztály: Nigai 1. Előszám: ea

#### Magánszemélyek esetében:

Kérelmező neve: ..... telefon: .....  
Lakcíme: irsz.: ..... helység: ..... (u., tér): ..... szám: .....  
Születési helye: ..... ideje: ..... év ..... hó ..... nap, anyja neve: .....

**Megjegyzés:** Fenti adatok közlése a közterület-használati kérelmek elbírálásához, a közterület-használatok ellenőrzéséhez szükségesek. Az adatokat a Polgármesteri Hivatal és a Józsefvárosi Közterület-felügyelet kezeli. Jelen tájékoztatás a 2011. évi CXII. törvényen alapul.

Közterület-használat ideje: 2014. év 12. hó 01. naptól - 2016. év 12. hó 01. napig

(Több időpont-, helyszín esetén kérünk listát mellékelni!)

Közterület-használat célja: REKLAMTÁBLA ELHELYEZÉSE

Közterület nagysága: 1 m<sup>2</sup>/db

Közterület helye: Budapest, VIII. kerület ASZTALOS SÁNDOR  
(utca, tér) ..... szám előtti: járdán, úttesten, zöldterületen vagy .....

Egyéb (LEVELEZÉSI CÍM, amennyiben a fenti adatoktól eltér, stb.):

Kérjük a túloldalon jelzett mellékleteket csatolni, és a kérelemnyomtatványt aláírni szíveskedjék!



**A kérelmező tudomásul veszi, hogy**

- a kérelem benyújtása nem jogosítja fel a közterület használatára,
- a 18/2013. (IV. 24.) önkormányzati rendelet 17. § (1) bekezdése szerint a közterület használatáért közterület-használati díjat köteles fizetni,
- a közterületen kizárólag a 210/2009.(IX.29.) Kormányrendelet 12. § (1) bekezdése alapján a rendelet 5. mellékletében meghatározott termékek árusíthatók.

**A kérelemhez a kérelmezőnek az alábbi melléleteket kell csatolnia: (A csatolt mellékletet kérjük X-el jelölni)**

1. A közterületen folytatni kívánt tevékenység gyakorlására feljogosító egyszerű okirat másolatát:	
- egyéni vállalkozás esetén: vállalkozói igazolványt,	
- gazdasági társaság, egyéni cég esetén: 30 napnál nem régebbi cégkivonatot, aláírási címpéldányt,	X
- társadalmi és egyéb szervezetek esetében: a nyilvántartásba-vételüket igazoló okiratot,	
- östermelők esetén östermelői igazolványt.	
2. Az igényelt területre vonatkozó helyszínt ábrázoló vázlatot, amelyen szerepelnie kell a környező utcáknak is. A vázlaton az igényelt területnek - a szükséges méretekkel - úgy kell szerepelnie, hogy annak nagysága, elhelyezkedése egyértelműen megállapítható legyen (TERASZ, PAVILON ESETÉN: annak szélessége, hosszúsága; a terasz, pavilon szélének az épület homlokzati falától és a járda szélétől való távolsága; terasz esetén annak az üzletnek a bejáratától való távolsága, amelyikhez tartozik; méterben mérve).	X
3. Az elhelyezni kívánt építmény, létesítmény, berendezés műszaki leírását és terveit; <i>teraszkérelmekhez a helyszín fotóját is csatolni szükséges.</i>	
4. Meglévő létesítményre vonatkozó közterület-használati hozzájárulás megújítása esetén – városképvédelmi szempontok figyelembevétele miatt – fényképfelvételt kell becsatolni.	
5. <i>Építési engedélyhez kötött építmény esetében vagy építési munkálatokkal összefüggő közterület-használat esetében az építetőtől kapott meghatalmazást és a jogszabályban előírt esetekben a jogerős építésügyi hatósági engedélyt csatolni szükséges.</i>	
6. Közút igénybevétele esetén – a 2. pontban foglalt helyszínrajzon túl – a vonatkozó helyszínt ábrázoló forgalomtechnikai vázrajzot, amely beszerezhető a BKK Közúti Közlekedési Igazgatóság Közútkezelési Főosztály, Forgalomtechnikai Osztályán.	

**Figyelmeztetés:**

*A hiánytalanul kitöltött kérelemnyomtatvány és az előírt mellékletek csatolásán túl, a pontos és egyértelmű helymeghatározás, valamint a meglévő létesítmény fotója elengedhetetlen a benyújtott kérelem érdemi elbírálásához!*


A közterület-használatot – különösen – az alábbi jogszabályok szabályozzák:

- a helyi önkormányzatokról szóló 1990. évi LXV. törvény
- a Józsefvárosi Önkormányzat tulajdonában lévő közterületek használatáról és használatának rendjéről szóló 18/2013. (IV.24.) önkormányzati rendelet
- Józsefvárosi Kerületi Építési Szabályzatáról szóló 66/2007.(XII.12.) önkormányzati rendelet
- Budapesti Várorendezési és Építési Keretszabályzatról szóló 47/1998.(X.15.) Főv. Kgy. rendelet

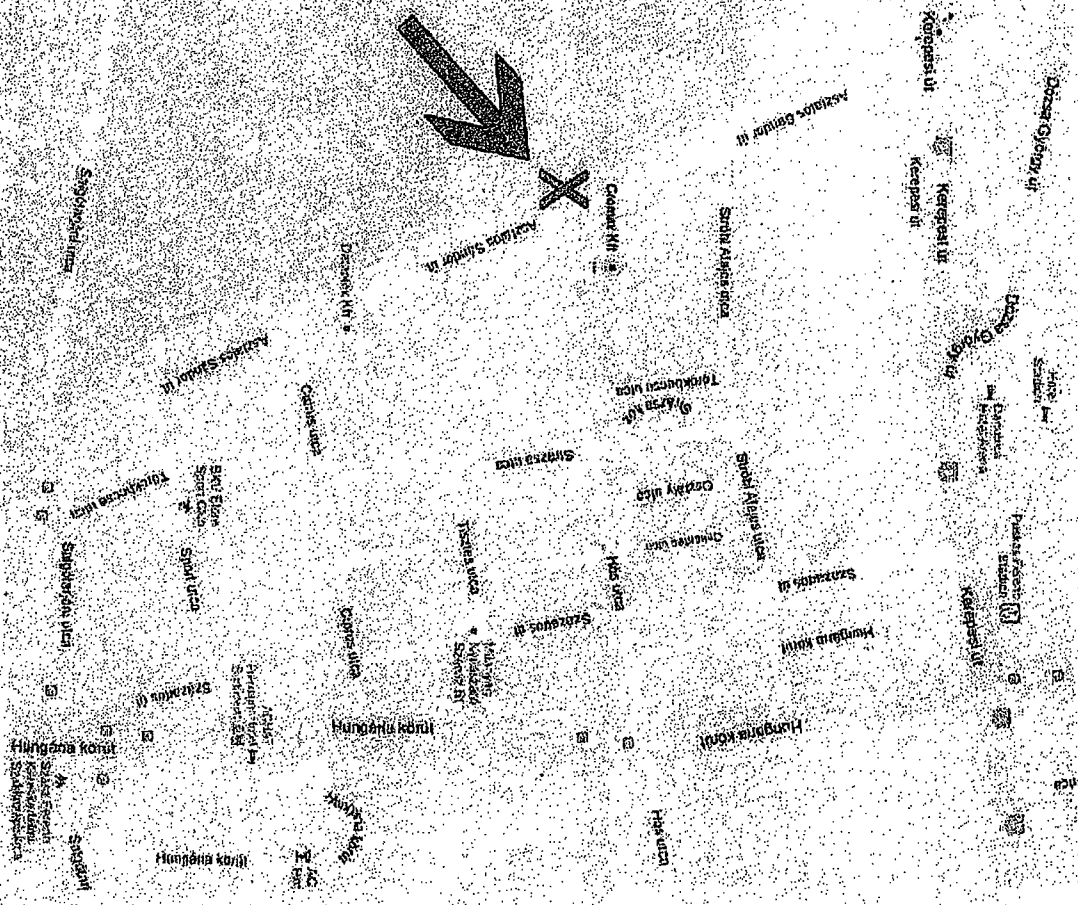
**NYILATKOZAT**

- Alulírott hozzájároló személyes és különleges adataim (hozzátartozóim személyes adatai) a kezeléséhez és az eljáró hatóság felé továbbításához a jogosultság megállapítása és teljesítése céljából.
- Kérelmem benyújtásakor a Polgármesteri Hivatal Vagyongazdálkodási és Üzemeltetési Ügyosztály ügyintézőjétől tájékoztatást kaptam – melyet tudomásul vettem – az eljárás megindításának napjáról, az ügyintézési határidőről, az ügyemre irányadó jogszabály rendelkezéseiről, jogaimról és kötelezettségemről, továbbá kötelezettségem elmulasztásának jogkövetkezményeiről, a hivatali elérhetőségről.
- Kijelentem, hogy kérelmem teljesítése esetén a 2004. évi CXL. tv. 73/A. § (1) bekezdés b) pontja alapján a fellebbezési jogomról lemondok. Tudomásul veszem, hogy ezáltal az ügyemben hozott határozat annak közlésekor jogerőre emelkedik.


2014  
Budapest, 2013. év 11. hó 19. nap.

  
KÉRELMEZŐ ALÁÍRÁSA

# Asztalos Sándor u. 5. előtti reklámtábla elhelyezkedésének illusztrációja



1.) ábra: térképes illusztráció, ahol X jelöli a tábla helyét



2.) Asztalos Sándor utca fotóján nyíltl ábrázolva a tábla helye

# VASÚTI KERÍTÉS

Tábla helye →  Kerítés és út közötti zöldterület

## Asztalos Sándor utca

Asztalos Sándor u. 5.  
telephely bejárat

### 3.) Helyszínrajz

A kerítés és az út közötti zöldterület szélessége 200 cm.

A tábla út felé eső szélé az út szélétől 120 cm-re esik, az úttól távolabbi szélé a vasúti kerítéssel egy vonalban van. A tábla földtől számított magassága maximum 330 cm.

2014 NOV 20  
12:00:17 2014

### K É R E L E M

a Józsefvárosi Önkormányzat tulajdonában lévő közterület használatához

Kérjük a nyomtatványt olvashatóan, nyomtatott betűvel kitölteni!

#### Gazdasági társaságok, egyéni cég, társadalmi és egyéb szervezetek esetében:

Kérelmező neve: CROMAX KFT. telefon: .....  
Kapcsolattartó ügyintéző neve: RÁCZ TERÉZIA telefon: .....  
Székhelye: irsz. 1087 helység: BUDAPEST (u., tér): TISZTES szám: 1  
Cégjegyzék szám/ Nyilvántartási szám: 01-09-668507  
Bankszámlaszám: 10700630 25143402 51100005  
Adószáma: 12347441 - 2 42

#### Egyéni vállalkozás esetében:

Kérelmező neve: .....  
Lakcíme: irsz.: ..... helység: ..... (u., tér): ..... szám: .....  
Vállalkozó nyilvántartási száma: .....  
Adószáma: .....  
Bankszámlaszám: .....  
Józsefvárosi Önkormányzat Polgármesteri Hivatala  
Központi Iktató  
2014 NOV 20  
16-1h79  
Melléklet: 2 Osztály: Mirgós Előszám: Φ

#### Magánszemélyek esetében:

Kérelmező neve: ..... telefon: .....  
Lakcíme: irsz.: ..... helység: ..... (u., tér): ..... szám: .....  
Születési helye: ..... ideje: ..... év ..... hó ..... nap, anyja neve: .....

**Megjegyzés:** Fenti adatok közlése a közterület-használati kérelmek elbírálásához, a közterület-használatok ellenőrzéséhez szükségesek. Az adatokat a Polgármesteri Hivatal és a Józsefvárosi Közterület-felügyelet kezeli. Jelen tájékoztató a 2011. évi CXII. törvényen alapul.

Közterület-használat ideje: 2014. év 12. hó 01. naptól - 2016. év 12. hó 01. napig

(Több időpont-, helyszín esetén kérünk listát mellékelni!)

Közterület-használat célja: REKLAMTÁBLA ELHELYEZÉSE

Közterület nagysága: 1 m<sup>2</sup>/db

Közterület helye: Budapest, VIII. kerület. STRÓBL ALAFŐS

(utca, tér) 36 szám előtti járdán, úttesten, zöldterületen vagy

Egyéb (LEVELEZÉSI CÍM, amennyiben a fenti adatoktól eltér, stb.):

Kérjük a túloldalon jelzett mellékleteket csatolni, és a kérelemnyomtatványt aláírni szíveskedjék!

**A kérelmező tudomásul veszi, hogy**

- a kérelem benyújtása nem jogosítja fel a közterület használatára,
- a 18/2013. (IV. 24.) önkormányzati rendelet 17. § (1) bekezdése szerint a közterület használatáért közterület-használati díjat köteles fizetni,
- a közterületen kizárólag a 210/2009. (IX.29.) Kormányrendelet 12. § (1) bekezdése alapján a rendelet 5. mellékletében meghatározott termékek árusíthatók.

**A kérelemhez a kérelmezőnek az alábbi melléleteket kell csatolnia: (A csatolt mellékletet kérjük X-el jelölni)**

1. A közterületen folytatni kívánt tevékenység gyakorlására feljogosító egyszerű okirat másolatát: - egyéni vállalkozás esetén: vállalkozói igazolványt,	
- gazdasági társaság, egyéni cég esetén: 30 napnál nem régebbi cégkivonat, aláírási címpéldányt,	X
- társadalmi és egyéb szervezetek esetében: a nyilvántartásba-vételüket igazoló okiratot,	
- östermelők esetén östermelői igazolványt.	
2. Az igényelt területre vonatkozó helyszínt ábrázoló vázlatot, amelyen szerepelnie kell a környező utcáknak is. A vázlaton az igényelt területnek - a szükséges méretekkel - úgy kell szerepelnie, hogy annak nagysága, elhelyezkedése egyértelműen megállapítható legyen (TERASZ, PAVILON ESETÉN: annak szélessége, hosszúsága; a terasz, pavilon szélének az épület homlokzati falától és a járda szélétől való távolsága; terasz esetén annak az üzletnek a bejáratától való távolsága, amelyikhez tartozik; méterben mérve).	X
3. Az elhelyezni kívánt építmény, létesítmény, berendezés műszaki leírását és terveit; <i>teraszkérelmekhez a helyszín fotóját is csatolni szükséges.</i>	
4. Meglévő létesítményre vonatkozó közterület-használati hozzájárulás megújítása esetén – városképvédelmi szempontok figyelembevétele miatt – fényképfelvételt kell becsatolni.	
5. <i>Építési engedélyhez kötött építmény esetében vagy építési munkálatokkal összefüggő közterület-használat esetében az építetettől kapott meghatalmazást és a jogszabályban előírt esetekben a jogerős építésügyi hatósági engedélyt csatolni szükséges.</i>	
6. Közút igénybevétele esetén – a 2. pontban foglalt helyszínrajzon túl – a vonatkozó helyszínt ábrázoló forgalomtechnikai vázrajzot, amely beszerezhető a BKK Közúti Közlekedési Igazgatóság Közútkezelési Főosztály, Forgalomtechnikai Osztályán.	

**Figyelmeztetés:**

*A hiánytalanul kitöltött kérelemnyomtatvány és az előírt mellékletek csatolásán túl, a pontos és egyértelmű helymeghatározás, valamint a meglévő létesítmény fotója elengedhetetlen a benyújtott kérelem érdemi elbírálásához!*

**A közterület-használatot – különösen – az alábbi jogszabályok szabályozzák:**

- a helyi önkormányzatokról szóló 1990. évi LXV. törvény
- a Józsefvárosi Önkormányzat tulajdonában lévő közterületek használatáról és használatának rendjéről szóló 18/2013. (IV.24.) önkormányzati rendelet
- Józsefvárosi Kerületi Építési Szabályzatról szóló 66/2007.(XII.12.) önkormányzati rendelet
- Budapesti Városrendezési és Építési Keretszabályzatról szóló 47/1998.(X.15.) Föv. Kgy. rendelet

**NYILATKOZAT**


- Alulírott hozzájárulok személyes és különleges adataim (hozzátartozóim személyes adatai) a kezeléséhez és az eljáró hatóság felé továbbításához a jogosultság megállapítása és teljesítése céljából.
- Kérelmem benyújtásakor a Polgármesteri Hivatal Vagyongazdálkodási és Üzemeltetési Ügyosztály ügyintézőjétől tájékoztatást kaptam – melyet tudomásul vettem. – az eljárás megindításának napjáról, az ügyintézési határidőről, az ügyemre irányadó jogszabály rendelkezéseiről, jogaimról és kötelezettségemről, továbbá kötelezettségem elmulasztásának jogkövetkezményeiről, a hivatali elérhetőségről.
- Kijelentem, hogy kérelmem teljesítése esetén a 2004. évi CXL. tv. 73/A. § (1) bekezdés b) pontja alapján a fellebbezési jogomról lemondok. Tudomásul veszem, hogy ezáltal az ügyemben hozott határozat annak közlésekor jogerőre emelkedik.

Budapest, 2013. év 11 hó 19 nap.

**Cromax**  
CROMAX KR. 1087 BB. Tiszta u. 1.  
Tel: 06-1-490-42  
Fax: 06-1-490-42

KÉRELMEZŐ ALÁÍRÁSA

# Stróbl Alajos u. 36. előtti reklámtábla elhelyezkedésének illusztrációja



1.) ábra: térképes illusztráció, ahol X jelöli a tábla helyét



2.) Stróbl Alajos utca fotóján nyíllal ábrázolva a tábla helye

# KERÍTÉS

Tábla helye →  Kerítés és út közötti zöldterület

## Stróbl Alajos utca

Stróbl Alajos u. 36.  
telephely bejárat

3.) Helyszínrajz

A kerítés és az út közötti zöldterület szélessége 350 cm.

A tábla út felé eső szélé az út szélétől 100 cm-re esik. A tábla földtől számított magassága maximum 200 cm.

Budapest Főváros VIII. kerület Józsefvárosi Önkormányzat Polgármesteri Hivatala  
 Vagyongazdálkodási és Üzemeltetési Ügyosztály  
 1082 Budapest  
 Báross utca 63-67.

2014 NOV 25.  
 103644/2014  
 311

**K É R E L E M**

a Józsefvárosi Önkormányzat tulajdonában lévő közterület használatához  
 Kérjük a nyomtatványt alváshártyán, nyomtatott betűvel kitölteni!

**Gazdasági társaságok, egyéni cég, társadalmi és egyéb szervezetek esetében:**

Kérelmező neve: HALUXVILL KFT telefon: .....

Kapcsolattartó ügyintéző neve: VIRÁG KRISTINA telefon: .....

Székhelye: irsz.: 1083 helység: BUDAPEST (u. tér): VÁRDA PÉTER szám: 13.

Céggjegyzék szám/Nyilvántartási szám: 01-09-725800

Bankszámlaszám: 10100716-48816800-01004000

Adószáma: 13250205-2-42

**Egyéni vállalkozás esetében:**

Kérelmező neve: ..... Józsefvárosi Önkormányzat Polgármesteri Hivatala  
 telefon: ..... Központi Titkár

Lakcíme: irsz.: ..... helység: ..... (Melléklet: ..... Szám: ..... szám: .....)

Vállalkozó nyilvántartási száma: ..... 2014 NOV 26 16-1323 2

Adószáma: ..... Melléklet: ..... Osztály: ..... Előszám: .....  
 Φ Mirga J. ea

Bankszámlaszám: ..... - ..... - .....

**Magánszemélyek esetében:**

Kérelmező neve: ..... telefon: .....

Lakcíme: irsz.: ..... helység: ..... (u. tér): ..... szám: .....

Születési helye: ..... ideje: ..... év ..... hó ..... nap, anyja neve: .....

**Megjegyzés:** Fenti adatok közlése a közterület-használati kérelmek elbírálásához, a közterület-használatok ellenőrzéséhez szükségesek. Az adatokat a Polgármesteri Hivatal és a Józsefvárosi Közterület-felügyelet kezelik. Jelen tájékoztatás a 2011. évi CXII. törvényen alapul.

Közterület-használat ideje: 2014 év 11 hó 15 napjától - 2015 év 11 hó 14 napig

(Több időpont,- helyszín esetén kérünk listát mellékelni!)

Közterület-használat célja: REKLÁMTÁBLA

Közterület nagysága: 1 m<sup>2</sup>/db

Közterület helye: Budapest, VIII. kerület, DELEJ

(utca, tér) SA szám előtti: járdán, úttesten, zöldterületen vagy .....

Egyéb (LEVELEZÉSI CÍM, amennyiben a fenti adatoktól eltér, stb.):

1089. BUDAPEST, DELEJ UTCA SA. (LEVELEZÉSI CÍM)

Kérjük a túloldalon jelzett mellékleteket csatolni, és a kérelemnyomtatványt aláírni szíveskedjék!



**A kérelmező tudomásul veszi, hogy**

- a kérelem benyújtása nem jogosítja fel a közterület használatára,
- a 18/2013. (IV. 24.) önkormányzati rendelet 17. § (1) bekezdése szerint a közterület használatáért közterület-használati díjat köteles fizetni,
- a közterületen kizárólag a 210/2009. (IX. 29.) Kormányrendelet 12. § (1) bekezdése alapján a rendelet 5. mellékletében meghatározott termékek árusíthatók.

**A kérelemhez a kérelmezőnek az alábbi melléleteket kell csatolnia: (A csatolt mellékletet kérjük X-el jelölni)**

1. A közterületen folytatni kívánt tevékenység gyakorlására feljogosító egyszerű okirat másolatát: - egyéni vállalkozás esetén: vállalkozói igazolványt, - gazdasági társaság, egyéni cég esetén: 30 napnál nem régebbi cégkivonatot, aláírási címpéldányt, - társadalmi és egyéb szervezetek esetében: a nyilvántartásba-vételüket igazoló okiratot, - őstermelők esetén: őstermelői igazolványt.	
2. Az igényelt területre vonatkozó helyszíni ábrázoló vázlatot, amelyen szerepelnie kell a környező utcáknak is. A vázlaton az igényelt területnek - a szükséges méretekkel - úgy kell szerepelnie, hogy annak nagysága, elhelyezkedése egyértelműen megállapítható legyen (TERASZ, PAVILON ESETÉN: annak szélessége, hosszúsága; a terasz, pavilon szelének az épület homlokzati falától és a járda szelétől való távolsága; terasz esetén annak az üzletnek a bejáratától való távolsága, amelyikhez tartozik; méterben mérve).	
3. Az elhelyezni kívánt építmény, létesítmény, berendezés műszaki leírását és terveit; teraszkérelmekhez a helyszín fotóját is csatolni szükséges.	
4. Meglévő létesítményre vonatkozó közterület-használati hozzájárulás megújítása esetén - városképvédelmi szempontok figyelembevételéért - fényképfelvételt kell becsatolni.	
5. Építési engedélyhez kötött építmény esetében vagy építési munkálatokkal összefüggő közterület-használat esetében az építőtől kapott meghatalmazást és a jogszabályban előírt esetekben a jogerős építésügyi hatósági engedélyt csatolni szükséges.	
6. Közút igénybevétele esetén - a 2. pontban foglalt helyszínrajzon túl - a vonatkozó helyszíni ábrázoló forgalomtechnikai vázrajzot, amely beszerezhető a BKK Közúti Közlekedési Igazgatóság Közútkézelési Főosztály, Forgalomtechnikai Osztályán.	

**Figyelmeztetés:**

A hiánytalanul kitöltött kérelemnyomtatvány és az előírt mellékletek csatolásán túl, a pontos és egyértelmű helymeghatározás, valamint a meglévő létesítmény fotója elengedhetetlen a benyújtott kérelem érdemi elbírálásához!

**A közterület-használatot - különösen - az alábbi jogszabályok szabályozzák:**

- a helyi önkormányzatokról szóló 1990. évi LXV. törvény
- a Józsefvárosi Önkormányzat tulajdonában lévő közterületek használatáról és használatának rendjéről szóló 18/2013. (IV. 24.) önkormányzati rendelet
- Józsefvárosi Kerületi Építési Szabályzatról szóló 66/2007. (XII. 12.) önkormányzati rendelet
- Budapesti Városrendezési és Építési Keretszabályzatról szóló 47/1998. (X. 15.) Főv. Kgy. rendelet.


**NYILATKOZAT**

- Alulírott hozzájárulok személyes és különleges adataim (hozzátartozóim személyes adatai) a kezeléséhez és az eljáró hatóság felé továbbításához a jogosultság megállapítása és teljesítése céljából.
- Kérelmem benyújtásakor a Polgármesteri Hivatal Vagyongazdálkodási és Üzemeltetési Ügyosztály ügyintézőjétől tájékoztatást kaptam - melyet tudomásul vettem - az eljárás megindításának napjáról, az ügyintézési határidőről, az ügyemre irányadó jogszabály rendelkezéseiről, jogaimról és kötelezettségemről, továbbá kötelezettségem elmulasztásának jogkövetkezményeiről, a hivatali elérhetőségről.
- Kijelentem, hogy kérelmem teljesítése esetén a 2004. évi CXL. tv. 73/A. § (1) bekezdés b) pontja alapján a fellebezési jogomról lemondok. Tudomásul veszem, hogy ezáltal az ügyemben hozott határozat annak közlésekor jogerőre emelkedik.

Budapest, 2016. év 10. hó 15. nap.

**ALIXVIII Kft.**  
1089 Budaörs, József körút 13.  
T: 210-2866  
Adószám: 13306275207, 30/931-1483  
T: 210-2866-2, 210-2866-3, 210-2866-4, 210-2866-5  
**KÉRELMEZŐ ALÁÍRASA**

VIII., Delej utca 51.



700



1700

## Műszaki leírás

1700 x 500 mm, valamint 500 x 500 mm hirdetőtáblák telepítéséhez a

VIII, Vajda Péter utcában, valamint a Delej utcában

### 1. Telepítés célja, általános adatok.

A hirdetőtáblák útbaigazítást szolgálnak, a telephelyre, szolgáltató egységbe irányító céllal.

Hirdetési felület: 1700 x 700 mm, valamint 500 x 500 mm.

### Megjelenés, telepítés:

A Vajda Péter utcában a hirdetőtábla: lábon álló, az úttengelyre merőleges kivitelben készül. A táblák a zöld sávon, valamint a járdán kerülnek kihelyezésre. A gyalogosok közlekedésére a min. 1,50 méter mindkét esetben biztosítható. A táblák egyik oldalán van hirdetési felület.

A Delej utca 51. számnál lévő hirdetőtábla a homlokzatra van erősítve, az úttengelyre merőlegesen 3,50 méter magasságban. A járda fölé való benyúlás 500 mm, mely a gyalogosok közlekedését nem akadályozza.

### 2. Hirdetőtábla szerkezete.

A talajszinten lévő tábla reklámhordozó felületének anyaga 2 mm-es alumínium lemez, a 20x20-as acél zárt szelvény kerethez szegeccseléssel kapcsolódik.

A falon lévő tábla kerete alumínium zártszelvény profil, védőgázas hegesztéssel, önhordós szerkezetű tábla keret plexi opál lemezekkel és dekorációval. Megfelel az MSZ 1600, 171, 172 szabványoknak. A reklámtábla belső világítással rendelkezik, melyet az előre beprogramozott időkapcsoló működtet.

### 3. Alapozás.

A 20x20-as acél zárt szelvény láb 30x30x80 cm beton tömbalapot kap C 10 minőségű betonból.

A homlokzati tábla 3-as lemez konzol szemein keresztül Ø12-es acél dübellel 4 ponton felfogatva és Ø6-os acél sodrony merevítéssel.

Budapest, 2010. augusztus 11.

*Takáts*  
Takáts Lilla  
Kam. sz. 01-8090/KÉ-T



**Adásvételi Szerződés,**

*amely megkötésre került*

*Tagscherer Ferenc 1116 Bp. Fehérvári út 130 Szem. ig. sz.*

*a továbbiakban eladó, valamint BP Európa Televízió Zrt (1085 Bp. Orczy út 44-48/b, adószáma: 23893692-2-42, cégjegyzékszám: 0110047374) a továbbiakban, mint vevő között az alábbiak szerint:*

*1./Eladó eladja, vevő megvásárolja a természetben a 1083 Bp. Szigony utca 8-10 számú házak előtti közterületen található 20 négyzetméter alapterületű faházat.*

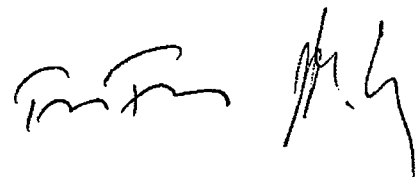
*2./Vevő tudomásul veszi, hogy a faház a Józsefvárosi Önkormányzat közterületén helyezkedik el, amely terület önkormányzati tulajdon, erre a területre közterület-foglalási engedély kell kérni.*

*3./Mind az eladó, mind a vevő egybehangzóan kijelentette azon szándékát, hogy az önkormányzati vagyonkezelőnél a vásárlás tényét bejelenti, és kinyilvánítja azon szándékát, hogy az Önkormányzat a területet a vevőnek-változatlan feltételekkel-továbbra is adja bérbe.*

*4./A szerződés az aláírás napján lép hatályba.*

*5./A szerződés akkor megy teljesedésbe, ha az Önkormányzat írásban kijelenti azon szándékát, hogy a vevőnek az önkormányzati ingatlan további bérbeadásához hozzájárul, valamint a fizetési feltételeket e szerződés 1-es számú melléklete tartalmazza.*

*Amennyiben a vételár az eladónak nem kerül kifizetésre, a vevő kötelezi magát arra, hogy az eredeti szerződést megelőző állapotot visszaállítja, amelynek esetlegesen felmerülő költségeit viselni köteles.*




**6./A felek felmondási időt nem kötnek ki.**


**7./Egyéb kérdésekben a Ptk. 5-ik könyve az irányadó.**

**8./A felek megállapodnak abban, hogy a vitás kérdéseket igyekeznek egymás között rendezni, illetőleg per esetén a P.K.K.B. illetékességében állapodnak meg.**

**9./A felek a szerződést elolvasták, megértették, és mint akaratukkal mindenben megegyezőt írták alá.**



eladó



vevő

**Budapest, 2014. november 24.**

VIII: Szigony, v. 8-10.

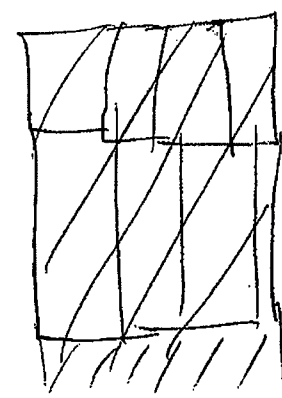
SHADE

Pavilion

UTCA

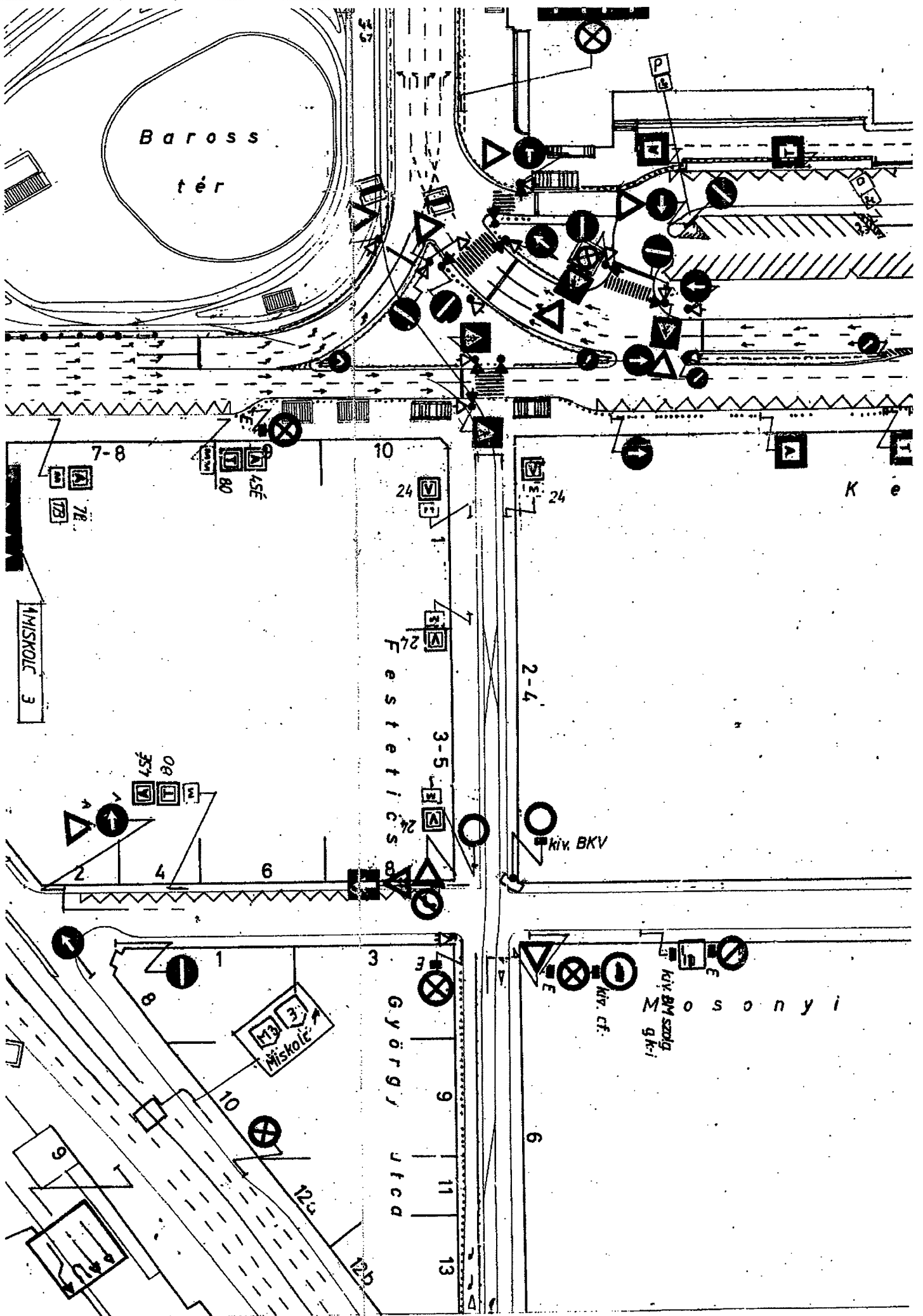
SZIGONY v.

GUEP









Baross  
tér

K e

MISKOLC 3

Estetikus

kiv. BKV

Mosonyi  
kiv. BM szolg  
g.k-i  
kiv. cf.

György utca

Miskolc 3

Budapest Főváros VIII. kerület Józsefvárosi Önkormányzat Polgármesteri Hivatala  
Vagyongazdálkodási és Üzemeltetési Ügyosztály  
1082 Budapest  
Baross utca 63-67.

JÓZSEFVÁROSI POLGÁRMESTERI HIVATAL  
24.  
2014 NOV 18.  
Száma: 125524

## K É R E L E M

a Józsefvárosi Önkormányzat tulajdonában lévő közterület használatához  
Kérjük a nyomtatványt olvashatóan, nyomtatott ~~nyomtatványon!~~

### Gazdasági társaságok, egyéni cég, társadalmi és egyéb szervezetek esetében:

Kérelmező neve: Jankó János telefon: .....  
Kapcsolattartó ügyintéző neve: Jankó János telefon: .....  
Székhelye: irsz.: 2377 helység: Óbuda (u, tér): Jomán u. 7. szám: .....  
Cégjegyzék szám/Nyilvántartási szám: 01-09-00000000-59147332-1-33  
Bankszámlaszáma: [ ] [ ] [ ] [ ] [ ] [ ] - [ ] [ ] [ ] [ ] [ ] [ ] - [ ] [ ] [ ] [ ] [ ] [ ]  
Adószáma: 83670346 - 78 - [ ] [ ]

### Egyéni vállalkozás esetében:

Kérelmező neve: ..... Józsefvárosi Önkormányzat Polgármesteri Hivatala.  
Lakcíme: irsz.: [ ] [ ] [ ] helység: ..... (u, tér): Központi Iktató szám: .....  
Vállalkozó nyilvántartási száma: [ ] [ ] [ ] [ ] [ ] [ ] [ ] [ ] [ ] [ ]  
Adószáma: [ ] [ ] [ ] [ ] [ ] [ ] - [ ] [ ] - [ ] [ ]  
Bankszámlaszáma: [ ] [ ] [ ] [ ] [ ] [ ] - [ ] [ ] [ ] [ ] [ ] [ ] - [ ] [ ] [ ] [ ] [ ] [ ]  
Érkezett: 2014 NOV 18. Szám: 16-1461  
Melléklet: 2 Osztály: 362/ny. 11 Előszám: 0

### Magánszemélyek esetében:

Kérelmező neve: ..... telefon: .....  
Lakcíme: irsz.: [ ] [ ] [ ] helység: ..... (u, tér): ..... szám: .....  
Születési helye: ..... ideje: [ ] [ ] [ ] év [ ] [ ] hó [ ] [ ] nap, anyja neve: .....

**Megjegyzés:** Fenti adatok közlése a közterület-használati kérelmek elbírálásához, a közterület-használatok ellenőrzéséhez szükségesek. Az adatokat a Polgármesteri Hivatal és a Józsefvárosi Közterület-felügyelet kezelik. Jelen tájékoztatás a 2011. évi CXII. törvényen alapul.

Közterület-használat ideje: 201 14 év XII hó 14 naptól - 201 14 év XII hó 24 napig

(Több időpont-, helyszín esetén kérünk listát mellékelni!)

Közterület-használat célja: Jenyő aratás

Közterület nagysága: 20 m<sup>2</sup>/db

Közterület helye: Budapest, VIII. kerület Márkus Emilia u. Rókus Kórház felőle  
..... (utca, tér)..... szám előtti: járdán, útesten, zöldterületen vagy .....

Egyéb (LEVELEZÉSI CÍM, amennyiben a fenti adatoktól eltér, stb.):

Kérjük a túloldalon jelzett mellékleteket csatolni, és  
a kérelemnyomtatványt aláírni szíveskedjék!

madence

Blaža Lujza tér

(36406)

36435

Kórház

36434/2

36434/1

Márkus  
Emília utca  
(36433)

36432

Állator

(36429)  
Somogyi Béla utca

2

Bay

4

36428

6

Wanda

8

hly utca

36461



medence

Blaha Lujza tér

(36406)

Márkus Emília utca  
(36433)

(36429)  
Somogyi Béla utca

36434/1

Körmay

36434/2

...ly utca

36428

Bav

F

Körmay

36401

Budapest Főváros VIII. kerület Józsefvárosi Önkormányzat Polgármesteri Hivatala  
Vagyongazdálkodási és Üzemeltetési Ügyosztály  
1082 Budapest  
Baross utca 63-67.

Bevély

JÓZSEFVÁROSI POLGÁRMESTERI HIVATAL	
24.	
2014 NOV 03.	
Szám:	119606/2014
Cím:	U

### K É R E L E M

a Józsefvárosi Önkormányzat tulajdonában lévő közterület használatához

Kérjük a nyomtatványt olvashatóan, nyomtatott betűvel kitölteni!

#### Gazdasági társaságok, egyéni cég, társadalmi és egyéb szervezetek esetében:

Kérelmező neve: ..... telefon: .....

Kapcsolattartó ügyintéző neve: ..... telefon: .....

Székhelye: irsz.: [ ][ ][ ][ ] helység: ..... (u, tér): ..... szám: .....

Cégjegyzék szám/Nyilvántartási szám: ..... Központi Iktató

Bankszámlaszám: [ ][ ][ ][ ][ ][ ][ ][ ][ ] - [ ][ ][ ][ ][ ][ ][ ][ ][ ][ ] - [ ][ ][ ][ ][ ][ ][ ][ ][ ][ ]

Adószáma: [ ][ ][ ][ ][ ][ ][ ][ ][ ] - [ ][ ][ ] - [ ][ ][ ]

Érkezett:	2014 NOV 03.	Szám:	16-132/12
Melléklet:	1	Osztály:	Bevély
		Előszám:	20

#### Egyéni vállalkozás esetében:

Kérelmező neve: OLAH M. MÁRIA ..... telefon: .....

Lakcíme: irsz.: 1086 helység: BUDAPEST ..... (u, tér): DOKTORI ..... szám: 27

Vállalkozó nyilvántartási száma: 36063899

Adószáma: 66565297 - 14 - 2

Bankszámlaszám: [ ][ ][ ][ ][ ][ ][ ][ ][ ] - [ ][ ][ ][ ][ ][ ][ ][ ][ ][ ] - [ ][ ][ ][ ][ ][ ][ ][ ][ ][ ]

#### Magánszemélyek esetében:

Kérelmező neve: ..... telefon: .....

Lakcíme: irsz.: [ ][ ][ ][ ] helység: ..... (u, tér): ..... szám: .....

Születési helye: ..... ideje: [ ][ ][ ] év [ ][ ] hó [ ][ ] nap, anyja neve: .....

**Megjegyzés:** Fenti adatok közlése a közterület-használati kérelmek elbírálásához, a közterület-használatok ellenőrzéséhez szükségesek. Az adatokat a Polgármesteri Hivatal és a Józsefvárosi Közterület-felügyelet kezelik. Jelen tájékoztatás a 2011. évi CXII. törvényen alapul.

Közterület-használat ideje: 201 4 év 12 hó [ ][ ] naptól - 201 [ ][ ] év [ ][ ] hó [ ][ ] napig

(Több időpont-, helyszín esetén kérünk listát mellékelni!)

Közterület-használat célja: MUNKALÁS, KAKARASANY, SZILVESZTER

Közterület nagysága: 3 ..... m<sup>2</sup>/db

Közterület helye: Budapest, VIII. kerület, NEPSZILAHÁZ

.....(utca, tér) 7-9 .....szám előtti: járdán, úttesten, zöldterületen vagy .....

Egyéb (LEVELEZÉSI CÍM, amennyiben a fenti adatoktól eltér, stb.):

2014. 12. 4-6-16. ..... 2014. 12. 14-23-16.

2014. 12. 29-31-16.

764 x 3 x 3  
764 x 3 x 3  
764 x 3 x 10

Kérjük a túloldalon jelzett mellékleteket csatolni, és a kérelemnyomtatványt aláírni szíveskedjék!









Szigony u.

Práter. u. Sarok Fenyőfa druzsítás

SPAR

PRÁTER. U



1m

ÜSSÁGOS  
Pavilon

2m



SZIGONY. U

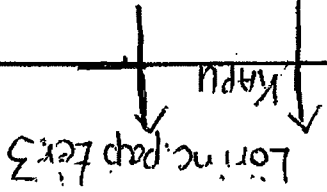
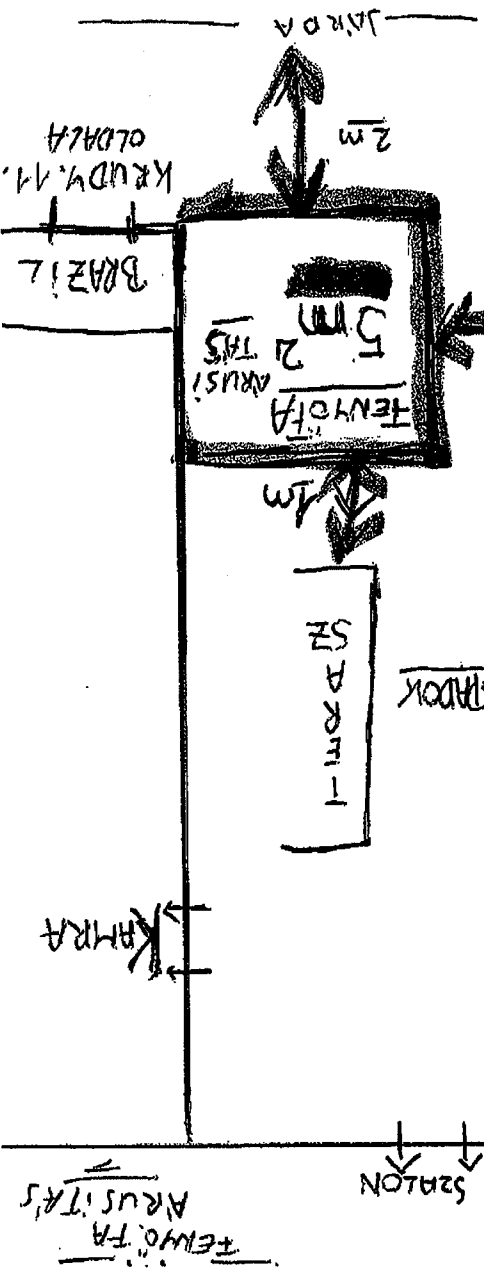
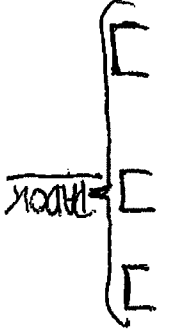





JÁRDA

Szigony u. Práter utca sarok



UTEST

KRUDY.GYU.



MARIOSKA

TERASZ

SZABOR

PADOK

PADOK

KIS

Kert

Kert

JARDY

JARDY

2m

2m

1m

SZ

PADONY

PADOK

KAPU

ERWOTTA KRUSITAS

BRAZIL  
KRUDY.M.  
OLDAHA

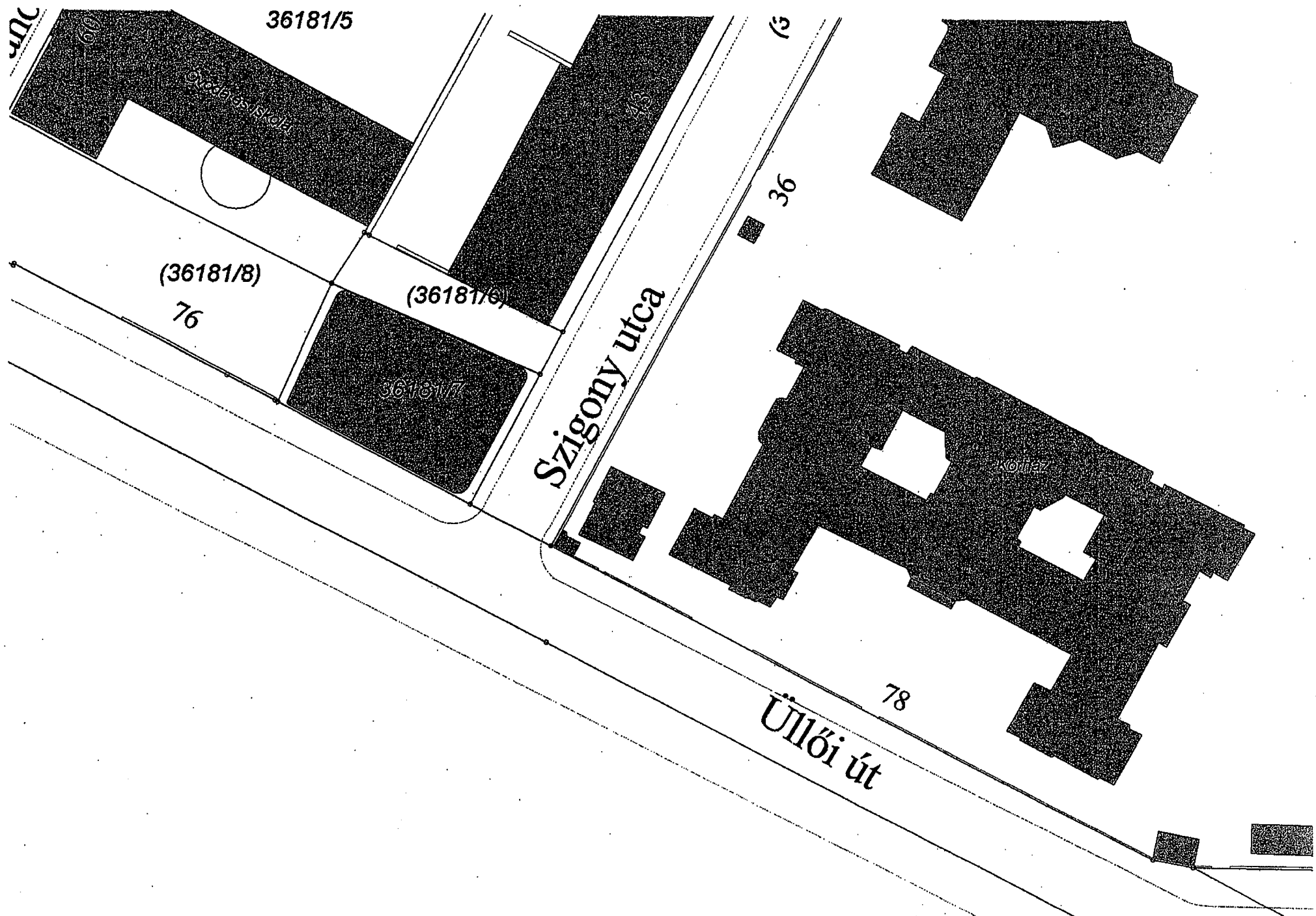
LORINC. PAP TER. 3

SZALON

KAPU

MARIOSKA





36181/5

(36181/8)

76

(36181/6)

36181/7

36

78

Szigony utca

Üllői út

36181/5-15/11

36181/5

36181/7



# HELYSZINRAJZ


Kapu

Baross u. 10.

FECSKE PRESSZÓ -  
ÉTTEREM

## Jelmagyarázat:

- ⊗ - kandelláber
- - élő fa
- ▬ - közteri pad



6,7m



kérvényezett  
terület  $14m \times 5m =$   
70m<sup>2</sup>

11,2m

1,9m (járda)

Park

1,6m (járda)

Fővárosi Szabó Ervin  
könyvtár

M 1:100



Uttest  
bolyakkal  
elkerítve

1,8m (járda)