

**Budapest Főváros VIII. kerület Józsefváros Önkormányzat Képviselő-testületének
Városgazdálkodási és Pénzügyi Bizottsága**

Vagyongazdálkodási és Üzemeltetési Ügyosztály

4.1. sz. napirend
POT

ELŐTERJESZTÉS

a Városgazdálkodási és Pénzügyi Bizottság 2014. december 12-i ülésére

Tárgy: Közterület-használati kérelmek elbírálása

Előterjesztő: Pénzes Attila ügyosztályvezető

Készítette: Mirgai Ildikó ügyintéző

A napirendet nyílt ülésen kell tárgyalni.

A döntés elfogadásához egyszerű szavazattöbbség szükséges.

Melléklet: 3 db

Tisztelt Városgazdálkodási és Pénzügyi Bizottság!

A Józsefvárosi Önkormányzat tulajdonában lévő közterületek használatáról és használatának rendjéről szóló 18/2013. (IV. 24.) önkormányzati rendelet (a továbbiakban: Rendelet) 12. §-a értelmében a közterület-használattal – hozzájárulással és elutasítással – kapcsolatos önkormányzati hatósági eljárásban a hivatkozott rendeletben rögzítettek szerint elsőfokon a Városgazdálkodási és Pénzügyi Bizottság dönt. A Rendelet melléklete meghatározza a közterület használatok utáni fizetendő díj mértékét.

A Rendelet 18.§ (2) bekezdése az alábbiak szerint rendelkezik:

„Tartós (6 hónapot meghaladó) közterület-használat esetén a Bizottság a jogosult kérelmére méltányosságból havonta, negyedévente vagy félévente esedékes, egyenlő összegű díjfizetést is megállapíthat, melyet a közterület-használati hozzájárulásban rögzíteni kell.”

A Rendelet 24. § (1) bekezdése szerint:

„A Rendelet 2. melléklete alapján megállapított közterület-használati díjak korlátlanul csökkenthetőek vagy elengedhetőek:

- a) az Önkormányzat érdekében végzett építési, felújítási munkálatok végzése esetében;*
- b) a fővárosi, vagy önkormányzati pályázaton elnyert támogatásból történő épület felújítások esetében;*
- c) humanitárius és karitatív célok érdekében végzett tevékenység esetében;*
- d) kulturális és környezetvédelmi célok érdekében végzett tevékenység esetében;*
- e) minden olyan esetben, amikor a Bizottság úgy ítéli meg, hogy az Józsefváros érdekeit szolgálja;*
- f) bejegyzett politikai pártok, egyházak és társadalmi szervezetek nem kereskedelmi célú rendezvénye esetében;*
- g) oktatási, tudományos vagy ismeretterjesztő témájú filmalkotások forgatása esetében;*
- h) a Filmtv. hatálya alá nem tartozó alkotások forgatása esetén, ahol az igénybeveendő terület a 15 m²-t elérő, de a 20 m²-t meg nem haladó területű;*
- i) a Filmtv. hatálya alá nem tartozó alkotások forgatása esetén, amelynek időtartama a kérelmezett időponttól számított 30 naptári napon belül összességében nem haladja meg a 2 naptári napot.”*

A Rendelet 18.§ (1) bekezdése alapján:

„A díjat a közterület-használati hozzájárulásban rögzített időtartamra és módon a jogosult köteles előre egy összegben megfizetni.

(2) Tartós (legalább 6 hónapot meghaladó) közterület-használat esetén a Bizottság a jogosult kérelmére méltányosságból havonta, negyedévente vagy félévente esedékes, egyenlő összegű díjfizetést is megállapíthat, melyet a közterület-használati hozzájárulásban rögzíteni kell.

(3) Méltányolható körülménynek számít, ha:

- a) a magánszemély vagy egyéni vállalkozó kérelmező három vagy annál több gyermeket nevel;
- b) a magánszemély vagy egyéni vállalkozó kérelmező havi jövedelme nem éri el az öregségi nyugdíj mindenkori legkisebb összegének 400%-át;
- c) a magánszemély vagy egyéni vállalkozó kérelmező rokkantsági nyugdíjban részesül;
- d) a magánszemély vagy egyéni vállalkozó kérelmező egészségkárosodott személy, aki munkaképességét legalább 67%-ban elvesztette;
- e) a gazdasági társaságnak a kérelmet benyújtó megelőző két üzleti évben mérleg szerinti eredménye negatív volt;
- f) a civil szervezet, egyházi jogi személy, ha a közterület-használatot alaptevékenységének vagy közhasznú tevékenységének ellátása érdekében kéri;
- g) az Önkormányzattal nem áll fenn közterület-használati díj tartozása.”

Az elmúlt időszakban a Hivatalhoz az alábbi közterület-használati hozzájárulás iránti kérelmek érkeztek. A Pénzügyi Ügyosztály tájékoztatása alapján az alábbi kérelmezők közül senkinek nincs közterület-használati tartozása.

1.

Közterület-használó, kérelmező:	Pedrano Construction Hungary Építőipari Kft. (1082 Budapest, Práter u. 29/A.)
Közterület-használat ideje:	2014. december 10.-2016. augusztus 15.
Közterület-használat célja:	építési munkaterület (állványozás)
Közterület-használat helye:	Bókay u. 36-42. Práter u. 57.
Közterület-használat nagysága:	202 m ²
Közterület-használat díja:	250,- Ft/ m ² /nap
Díjkiesés díjmentesség esetén:	1 018 145,- Ft + ÁFA

Megjegyzés: A Pedrano Construction Hungary Építőipari Kft. a Corvin Sétány Program keretében megvalósuló építési munkáit végzi. A Corvin 4 elnevezésű irodaházat a 125-ös tömbben építik. A jelenleg üres telek kerítéssel van körbe kerítve. A Práter utcában a járdát és az úttestből egy keskeny sávot kerítenek el. A parkolás itt jelenleg tilos, ezért a forgalmi renden nem kell változni. A gyalogosokat a túloldali járdára át kell terelni. A veszélyt jelző táblákat ki kell helyezni. A Bókay utcában korlátozás szükséges. Az építkezési palánk az úttestre kerül. Gyalogos forgalom a túloldalon.

A Corvin Zrt., a Rév8Zrt. és az Önkormányzat 2014. szeptember 15. napján megállapodást kötöttek a Corvin Sétány projekt Keretszerződés közös megegyezéssel történő lezárásáról. A megállapodás 4.1.e, pontja alapján az Önkormányzat által korábban átadott még be nem épített ingatlanokon végzett építési munkák ideje alatt ingyenes közterület-foglalási engedélyt ad a befektető vagy az építető részére az erre irányuló kérelemben megjelölt területre.

A Vagyongazdálkodási és Üzemeltetési Ügyosztály javasolja a díjmentesség biztosítását, tekintettel a Rendelet 24. § (1) bekezdés a) és e) pontjában foglaltakra.

2.

Közterület-használó, kérelmező:	Társasház Kisfaludy u. 13. (1083 Budapest, Kisfaludy u. 13.)
Közterület-használat ideje:	2014. december 08.-2014. december 20.
Közterület-használat célja:	építési munkaterület (életveszély elhárítás)
Közterület-használat helye:	Kisfaludy u. 13.
Közterület-használat nagysága:	25 m ²
Közterület-használat díja:	250.- Ft/m ² /nap + ÁFA
Díjkiesés díjmentesség esetén:	81 250.- Ft + ÁFA
A kieső parkolás ÁFA tartalma:	- 1 690,- Ft

Megjegyzés: A Társasház 2014. október 20-tól 2014. november 10-ig Polgármesteri hatáskörben a Rendelet 12.§ (3) bekezdése alapján és 2014. november 11-től 2014. november 22-ig Városgazdálkodási és Pénzügyi Bizottság a 1135/2014. (XI.17.) sz. határozatában díjmentes közterület-használati engedélyt kapott. A Társasház közös képviselője kérelemmel fordult a Tisztelt Bizottsághoz, melyben a díjmentesség megadását és az engedély meghosszabbítását kéri. A beadott kérelem illetve a Rendelet 24.§ (1) bekezdés b) és e) pontjában foglaltakra tekintettel a díjmentesség megadható.

3.

Közterület-használó, kérelmező: **BKK Budapesti Közlekedési Központ Zrt.**
(1075 Budapest, Rumbach Sebestyén u. 19-21.)

Közterület-használat ideje: 2015. január 1.-2015. december 31.

Közterület-használat célja: taxiállomás üzemeltetése

Közterület-használat helye: Kálvária tér 23-24.

Közterület-használat nagysága: 4 férőhely 50 m²

Közterület-használat helye: Szigony u. 2.

Közterület-használat nagysága: 5 férőhely 60 m²

Közterület-használat helye: Szigony u.-Üllői út sarok

Közterület-használat nagysága: 5 férőhely 60 m²

Közterület-használat helye: Korányi Sándor u. 2.

Közterület-használat nagysága: 5 férőhely 60 m²

Közterület-használat helye: Illés u.-Práter u. sarok

Közterület-használat nagysága: 5 férőhely 60 m²

Közterület-használat díja: díjmentes

Megjegyzés: A Budapest Főváros Önkormányzatának 39/2011. (VII.7.) Főv. Kgy. rendeletének 11. § (1) bekezdése értelmében a fővárosi taxiállomások üzemeltetését, a taxiállomások létesítésével, fenntartásával működtetésével és megszüntetésével kapcsolatos feladatokat 2012. január 01. napjától a BKK Budapesti Közlekedési Központ Zártkörűen Működő Részvénytársaság látja el.

A BKK Budapesti Közlekedési Központ Zrt. kérelemmel fordult az Önkormányzathoz, melyben a fent megjelölt helyszínekre a közterület-használati hozzájárulás meghosszabbítását kérték.

A Budapest Főváros Önkormányzatának 39/2011. (VII.7.) Főv. Kgy. rendelet 5. § (5) bekezdése értelmében a személytaxi-szolgáltatás céljára kijelölt taxiállomás helyekért közterület-használati díjat nem kell fizetni.

Fentiek alapján kérem az alábbi határozati javaslat elfogadását.

Határozati javaslat

I. A Városgazdálkodási és Pénzügyi Bizottság úgy dönt, hogy közterület-használati hozzájárulást ad – díjmentességgel – az alábbi ügyben:

1.

Közterület-használó, kérelmező: **Pedrano Construction Hungary Építőipari Kft.**
(1082 Budapest, Práter u. 29/A.)

Közterület-használat ideje: 2014. december 12.-2016. augusztus 15.

Közterület-használat célja: építési munkaterület (állványozás)

Közterület-használat helye: Bókay u. 36-42.

Práter u. 57.

Közterület-használat nagysága: 202 m²

2.

Közterület-használó, kérelmező: **BKK Budapesti Közlekedési Központ Zrt.**
(1075 Budapest, Rumbach Sebestyén u. 19-21.)
Közterület-használat ideje: 2014. január 1.-2014. december 31.
Közterület-használat célja: taxiállomás üzemeltetése

Közterület-használat helye: Kálvária tér 23-24.
Közterület-használat nagysága: 4 férőhely 50 m²

Közterület-használat helye: Szigony u. 2.
Közterület-használat nagysága: 5 férőhely 60 m²

Közterület-használat helye: Szigony u.-Üllői út sarok
Közterület-használat nagysága: 5 férőhely 60 m²

Közterület-használat helye: Korányi Sándor u. 2.
Közterület-használat nagysága: 5 férőhely 60 m²

Közterület-használat helye: Illés u.-Práter u. sarok
Közterület-használat nagysága: 5 férőhely 60 m²


Felelős : polgármester
Határidő: 2014. december 12.

- II. A Városgazdálkodási és Pénzügyi Bizottság úgy dönt, hogy közterület-használati hozzájárulást ad – díjmentességgel – az alábbi ügyben azzal, hogy a kieső parkolási díj ÁFA tartalmát 2014. december 08.-2014. december 20. -1 690,- Ft-ot az Társasház Kisfaludy u. 13. köteles megfizetni a Józsefvárosi Parkolás-üzemeltetési Szolgálat Sberbank Magyarország Zrt. által vezetett 14100309-92112249-03000007 számú számlájára**
- III. A Városgazdálkodási és Pénzügyi Bizottság úgy dönt, hogy tudomásul veszi a Társasház Kisfaludy u. 13. közterület-használatát 2014. december 08-tól 2014. december 12-ig.**
- IV. A Városgazdálkodási és Pénzügyi Bizottság úgy dönt, hogy tudomásul veszi a Pedrano Construction Hungary Építőipari Kft. közterület-használatát 2014. december 10-től 2014. december 12-ig.**

A döntés végrehajtását végző szervezeti egység: Vagyongazdálkodási és Üzemeltetési Ügyosztály Gazdálkodási Iroda

A lakosság széles körét érintő döntések esetén javaslata a közzététel módjára:
nem indokolt hirdetőtáblán honlapon

Budapest, 2014. december 08.


Pénzes Attila
ügyosztályvezető

KÉSZÍTETTE: VAGYONGAZDÁLKODÁSI ÉS ÜZEMELTETÉSI ÜGYOSZTÁLY GAZDÁLKODÁSI IRODA

LEÍRTA: MIRGAI ILDIKÓ ÜGYINTÉZŐ *Mirgai Ildikó*

PÉNZÜGYI FEDEZETET IGÉNYEL/NEM IGÉNYEL, IGAZOLÁS: *2014*

JOGI KONTROLL: *L. G. E.*

ELLENŐRIZTE:

Dr. Kovács Gabriella

DR. KOVÁCS GABRIELLA
ALJEGYZŐ

2014 DEC 11.

BETERJESZTÉSRE ALKALMAS:


Danada-Rimán Edina

DANADA-RIMÁN EDINA
JEGYZŐ


JÓVÁHAGYTA:

Soós György

SOÓS GYÖRGY
A VÁROSGAZDÁLKODÁSI ÉS PÉNZÜGYI BIZOTTSÁG ELNÖKE



Budapest Főváros VIII. kerület Józsefvárosi Önkormányzat Polgármesteri Hivatala
Vagyongazdálkodási és Üzemeltetési Ügyosztály
1082 Budapest
Baross utca 63-67.

JÓZSEFVÁROSI POLGÁRMESTERI HIVATAL
24.
2014 DEC 02
Szám: 13143/2014
Sign: 

K É R E L E M

a Józsefvárosi Önkormányzat tulajdonában lévő közterület használatához

Kérjük a nyomtatványt olvashatóan, nyomtatott betűvel kitölteni!

Gazdasági társaságok, egyéni cég, társadalmi és egyéb szervezetek esetében:

Kérelmező neve: **Pedrano Construction Hungary Építőipari Kft.** telefon:

Kapcsolattartó ügyintéző neve: **Pszota Frigyes**..... telefon:

Székhelye: irsz.: helység: **Budapest**..... (u., tér): **Práter utca**..... szám: **29 / A**
Józsefvárosi Önkormányzat Polgármesteri Hivatala
Cégjegyzék szám/ Nyilvántartási szám: **01-09-067844**..... Központi Iktató

Bankszámlaszáma: 12001008-01398243-00300005

Adószáma: 10392380-2-43

Érkezett: 2014 DEC 02	Szám: 16-1525	
Melléklet: 4	Osztály: Művelő 1.	Előszám: 0

Egyéni vállalkozás esetében:

Kérelmező neve: telefon:

Lakcíme: irsz.: helység: (u., tér): szám:

Vállalkozó nyilvántartási száma:

Adószáma: - -

Bankszámlaszáma: - -

Magánszemélyek esetében:

Kérelmező neve: telefon:

Lakcíme: irsz.: helység: (u., tér): szám:

Születési helye: ideje: év hó nap, anyja neve:

Megjegyzés: Fenti adatok közlése a közterület-használati kérelmek elbírálásához, a közterület-használatok ellenőrzéséhez szükségesek. Az adatokat a Polgármesteri Hivatal és a Józsefvárosi Közterület-felügyelet kezeli. Jelen tájékoztatás a 2011. évi CXII. törvényen alapul.

Közterület-használat ideje: 201 év hó naptól - 201 év hó napig

(Több időpont-, helyszín esetén kérünk listát mellékelni!)

Közterület-használat célja: állványozás, építés

Közterület nagysága: 202 m²/db

Közterület helye: Budapest, VIII. kerület, Bókay u. 36 - 42, Práter utca 57.

.....(utca, tér).....szám előtti: járdán, úttesten, zöldterületen vagy

Egyéb (LEVELEZÉSI CÍM, amennyiben a fenti adatoktól eltér, stb.):

Kérjük a Budapest Józsefvárosi Önkormányzat és a Corvin Ingatlanfejlesztő ZRT. között 2007.07.11-én létrejött Településrendezési Szerződés II. 5.7 pontja valamint a Corvin sétány keretszerződés lezárása/ IV./Egyéb megállapodások/A/4.1/e bekezdés alapján a közterület díjmentes biztosítását. Köszönjük.

Kérjük a túloldalon jelzett mellékleteket csatolni, és a kérelemnyomtatványt aláírni szíveskedjék!



**Bp. VIII. ker. Práter utca és Bókay utca
Corvin 4 irodaház építése
közterület-foglalás**

FORGALOMKORLÁTOZÁSI TERV

Műszaki leírás

Jelenlegi állapot

A tervezett épület a Bókay utca – Práter utca – Szigony utca tömbben található. Dél felől a meglévő gyalogosátjáró határolja. A Bókay utca egyirányú mellékút, jobb oldalán szegéllyel párhuzamos parkolással. Az úttest szélessége 5.3 m. A Práter utca kétirányú mellékutca. Az érintett szakaszon mindkét oldalon megállási tilalom van. A szakasz közepén jelzőtábla nélküli gyalogos-átkelőhelyet festettek fel. Az úttest 6.4 m széles. A Szigony utca egyirányú mellékút, 5.2 m széles úttesttel. Parkolás szintén a jobb oldalon lehetséges.

A tervezett állapot leírása

A Corvin 4 elnevezésű irodaházat a 125-ös tömbben építik. A jelenleg üres telek kerítéssel van körbekerítve. Az építkezés megkezdéséhez két oldalon lesz szükség közterület-foglalásra. A Práter utcában 22 m hosszban 3 m széles sáv szükséges. Itt a járdát és az úttestből egy keskeny sávot kerítenek el. Mivel a parkolás jelenleg is tilos ezen a szakaszon, ezért a forgalmi renden nem kell változtatni. A gyalogosokat a túloidali járdára kell áttéríteni. A veszélyt jelző táblákat a helyszínrajzon látható helyekre kell kihelyezni.

A Bókay utcában 2 m széles elkorlátozás szükséges az építkezés hosszában. Mivel a járda 1.8 – 1.9m széles, ezért csak az építési palánk a szegély mellé, az úttestre kerül. A keresztmetszet lehetővé teszi, hogy a parkolást megtartsák az építés idején is, ezért tilalom nem indokolt. A gyalogosokat ebben az utcában is a túloidali járdára kell tereíteni.

A többi munkaterület a kerítésen belül megoldható.

A mélyépítési, szerkezetépítési és homlokzati munkák várhatóan 2016. augusztus végéig teszik szükségessé a közterület-foglalást.

Munkavédelem

A munkaterületet szabványos elkorlátozó-elemekkel kell körbekeríteni és a forgalom felé eső végpontját meg kell világítani. Amennyiben az építés szünetel (munkaidő végével, vagy egyéb ok miatt) közbiztonsági okokból és a járműközlekedés biztonsága érdekében a munkagépeket és egyéb, a forgalmat akadályozó járműveket forgalommentes területen kell elhelyezni. Ha a forgalmi helyzet megkívánja, akkor a tervezett jelzések elhelyezésén túl intézkedni kell kellően kioktatott és felszerelt jelzőőr felállításáról is.

A kivitelezés idejére vonatkozó, részletes, tételes munkavédelmi, biztonságtechnikai, egészség- és környezetvédelmi előírásokat, valamint az MVSZ előírásokban kidolgozott intézkedéseket a kivitelezőnek kell elkészítenie és betartásukat ellenőriznie.

TERVEZŐI NYILATKOZAT

Alulírott Takáts Lilla kijelentem, hogy a fenti forgalomkorlátozási terv az érvényes előírásoknak, a 2/1984.(I.29.) KM-BM számú, valamint az 5/1987.(V.31.) KM-BM számú együttes rendeletekkel módosított 1/1975.(II.5.) KPM-BM számú rendeletben (KRESZ) és a 20/1984. (XII.21.) KM számú rendeletben foglaltaknak megfelelően.

Budapest, 2014. november



Takáts Lilla
MK-01-8090/KÉ-T

Budapest

Kisfaludy utca 13

Keresés

Utca

Város

Megye

Ingyan keresési feltételek

eladó, kiadó

Minden típus

Terület: m² - m²

Ár: millió Ft

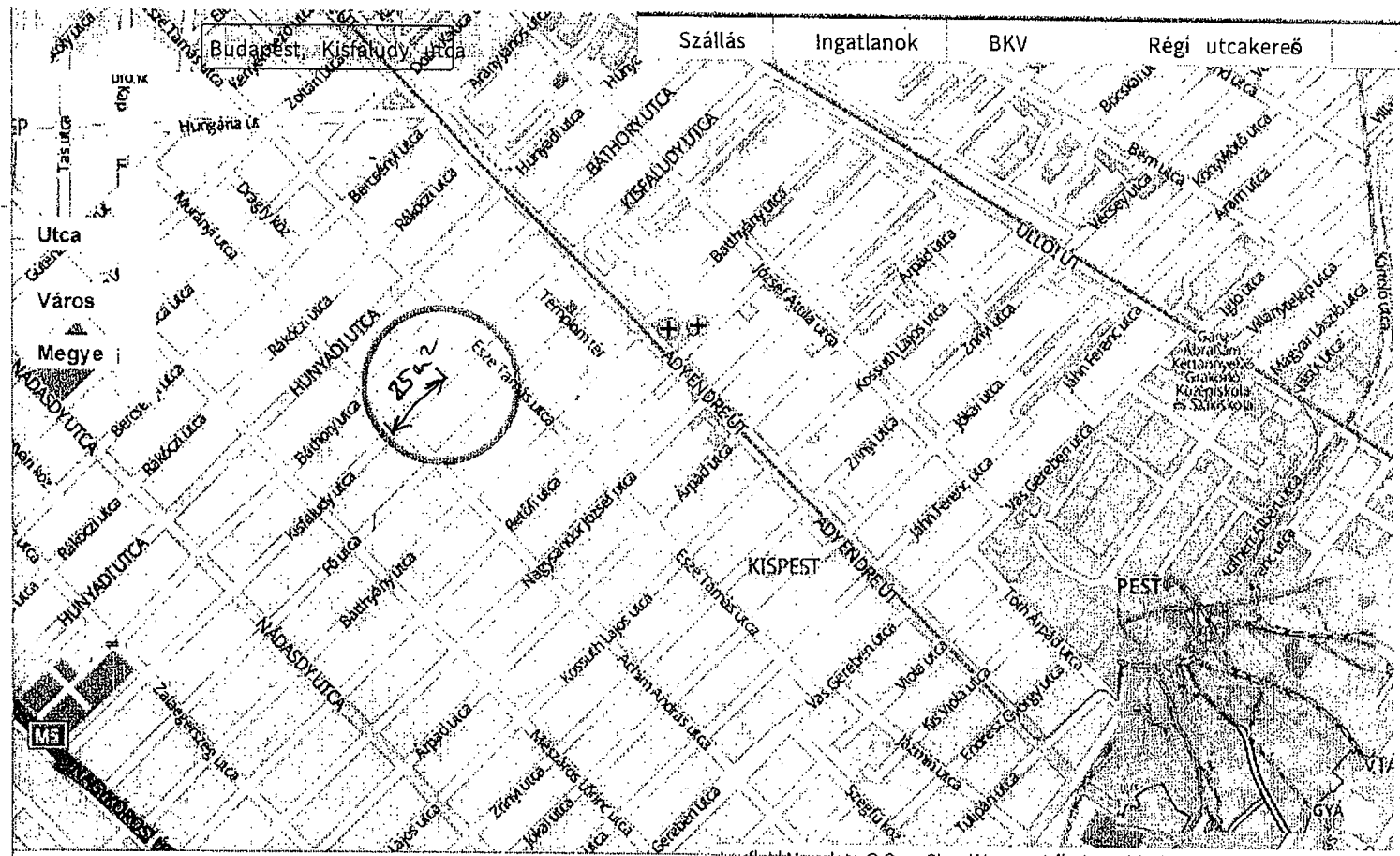
Min. szoba: szoba

szuterén - 10+

Ingyanok szűrése

2472

Megjobb beállítás



- Étél-ital
- Gyógyszertár
- Orvos
- Oktatás
- Élelmiszer
- Bank/ATM
- Egyéb bolt
- Szállás
- új hely

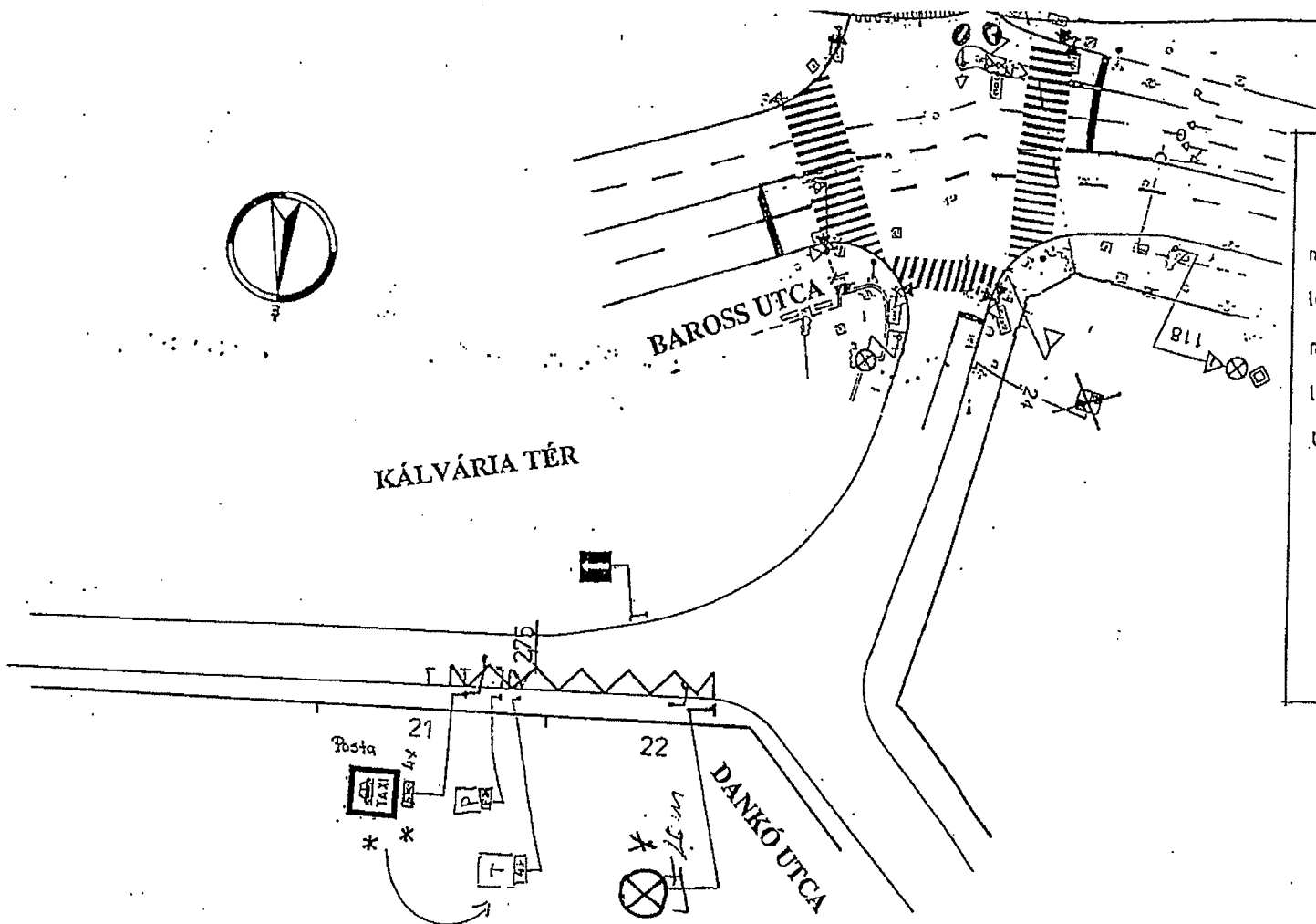
ata © OpenStreetMap contributors, CC-BY-SA, Imagery © CloudMade

Melléklet

a Budapest, VIII. kerület Önkormányzat tulajdonában lévő közterület
használatához

<u>helyszínek</u>	<u>férőhely</u>	<u>m2</u>
Kálvária tér 23-24.	4	50
Szigony u. 2.	5	60
Szigony u. – Üllői út sarok	5	60
Korányi Sándor u. 2.	5	60
Illés u. – Práter u. sarok	5	60

Budapest, 2014.



JELMAGYARÁZAT

meglévő jelzőtábla:



létesítendő jelzőtábla:



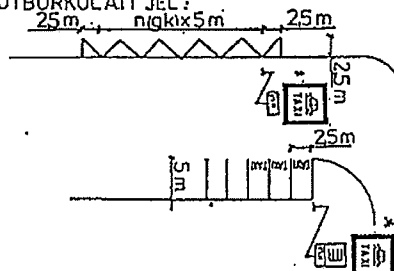
megszüntetendő jelzőtábla:



letakarandó jelzőtábla:



ÚTBURKOLATI JEL:



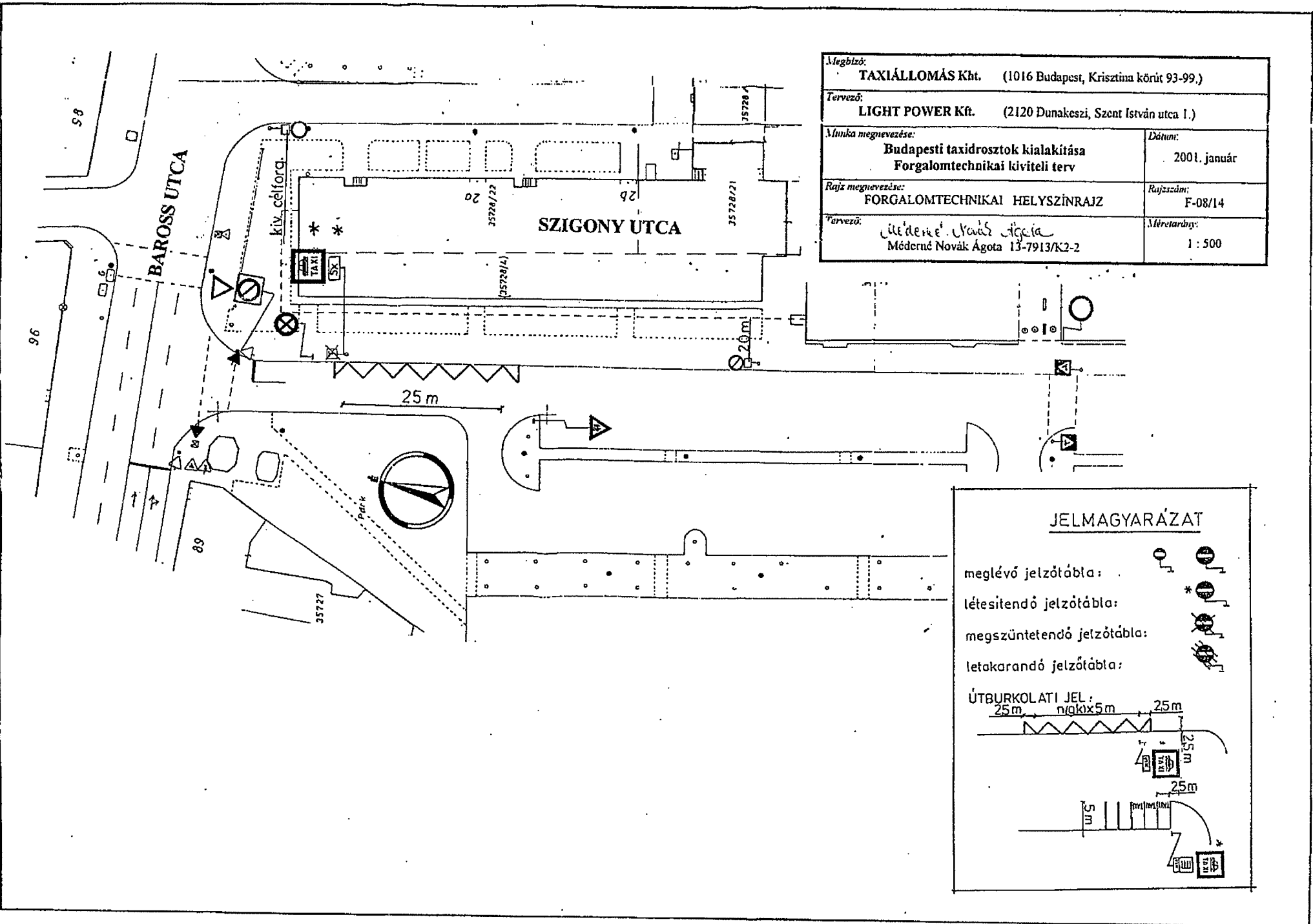
FORGALOMTECHNIKAI KEZELŐI HOZZÁJÁRULÁS

A Budapest Főváros Főpolgármesteri Hivatal
Közlekedési Ügyosztály - Forgalmotechnikai Alosztálya
módosítás nélkül - kísérőlevél nélkül - ideiglenes
módosítással - kísérőlevél nélkül - végleges
forgalmi rendként 6-137268/07 számon hozzájárul.
A hozzájárulás 6 hónapig érvényes.

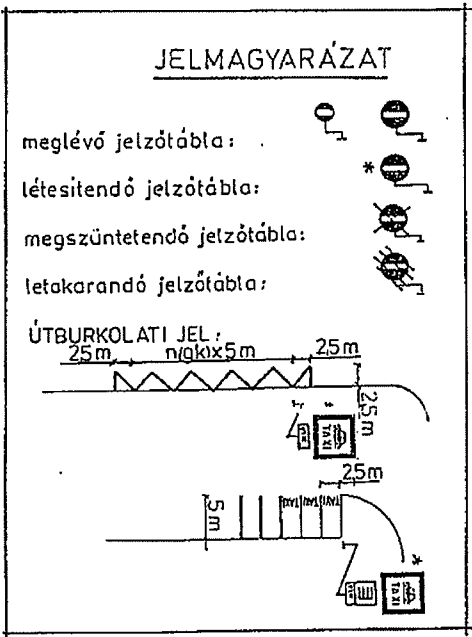
A közút nem közlekedési célú igénybevételét kérő a hozzájárulás
megtagadása miatt, vagy a megállapított feltételekkel szemben a
Fővárosi Közlekedési Felügyelthez fordulhat kérelemmel. A javi-
telezőnek a munka megkezdése előtt a 317-1173-as telefonon
a FŐVINFORM-ot értesítenie kell. A főpolgármester megbízásából:

Budapest, 2004. OKT. 7-8 3

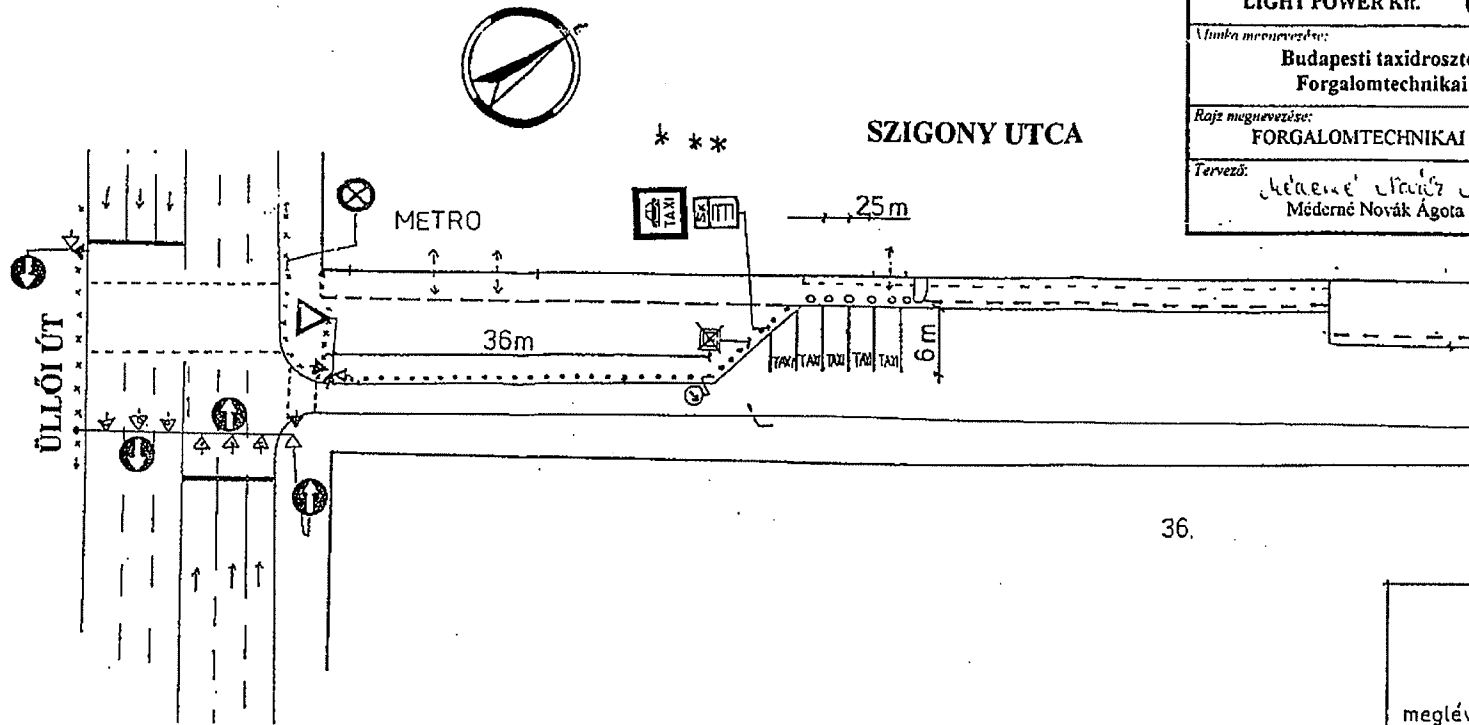
Megbízó:	TAXIÁLLOMÁS Kft. (1016 Budapest, Krisztina körút 93-99.)	
Tervező:	LIGHT POWER Kft. (2120 Dunakeszi, Szent István utca 1.)	
Munka megnevezése:	Budapesti taxidrosztok kialakítása Forgalmotechnikai kiviteli terv	Dátum: 2001. január
Rajz megnevezése:	FORGALOMTECHNIKAI HELYSZÍNRAJZ	Rajzsám: F-08/10
Tervező:	Méderné Novák Ágota Méderné Novák Ágota 13-7913/K2-2	Méretarány: 1:1



Megbízó: TAXIÁLLOMÁS Kft. (1016 Budapest, Krisztina körút 93-99.)	
Tervező: LIGHT POWER Kft. (2120 Dunakeszi, Szent István utca I.)	
Munka megnevezése: Budapesti taxidrosztek kialakítása Forgalomtechnikai kiviteli terv	Dátum: 2001. január
Rajz megnevezése: FORGALOMTECHNIKAI HELYSZÍNRAJZ	Rajzsorszám: F-08/14
Tervező: <i>Méderné Novák Ágota</i> Méderné Novák Ágota 13-7913/K2-2	Méretarány: 1 : 500



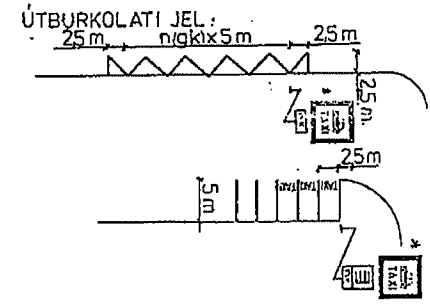
Megbízó: TAXIÁLLOMÁS Kht. (1016 Budapest, Krisztina körút 93-99.)	
Tervező: LIGHT POWER Kft. (2120 Dunakeszi, Szent István utca 1.)	
Alkalmazás megnevezése: Budapesti taxidrosztek kialakítása Forgalomtechnikai kiviteli terv	Dátum: 2001. január
Rajz megnevezése: FORGALOMTECHNIKAI HELYSZÍNRAJZ	Rajzszám: F-08/15
Tervező: <i>Kékesné Várkonyi Ágnes</i> Méderné Novák Ágota 13-7913/K2-2	Méretarány: 1 : 500

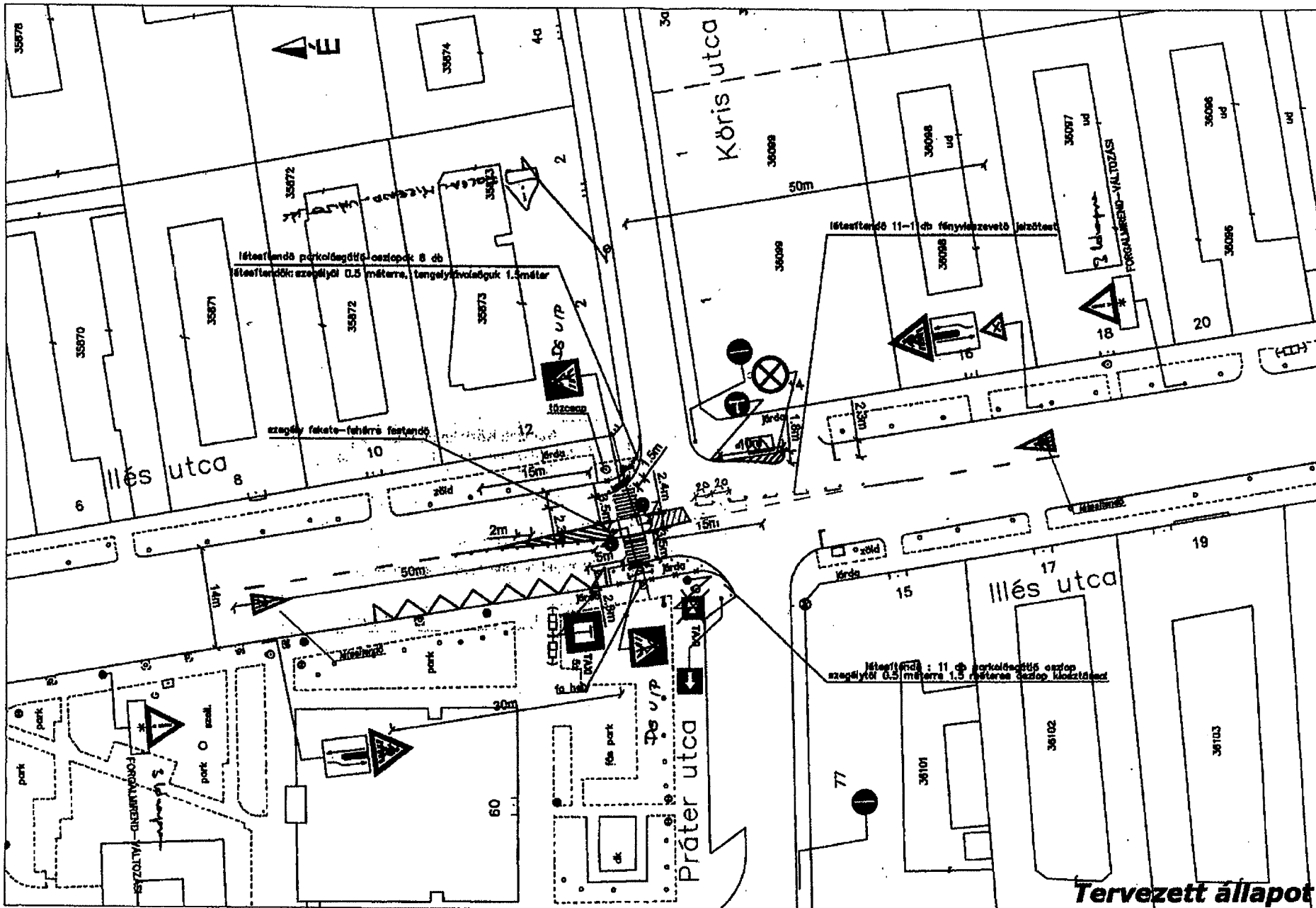


36.

JELMAGYARÁZAT

- meglévő jelzőtábla:
- létesítendő jelzőtábla:
- megszüntetendő jelzőtábla:
- tetakarandó jelzőtábla:





Tervezett állapot

M = 1 : 500

08-18

