

ELŐTERJESZTÉS
a Városgazdálkodási és Pénzügyi Bizottság 2015. május 27-i ülésére

Tárgy: Közterület-használati kérelmek elbírálása

Előterjesztő: Péntes Attila ügyosztályvezető

Készítette: Boros Gábor Szabolcs ügyintéző

A napirendet nyilvános ülésen kell tárgyalni.

A döntés elfogadásához egyszerű szavazattöbbség szükséges.

Melléklet: 5 db

Tisztelt Városgazdálkodási és Pénzügyi Bizottság!

I. Tényállás és a döntés tartalmának részletes ismertetése

Az elmúlt időszakban a Budapest Főváros VIII. kerület Józsefvárosi Polgármesteri Hivatalhoz az alábbi közterület-használati hozzájárulás iránti kérelmek érkeztek. A Pénzügyi Ügyosztály tájékoztatása alapján az alábbi kérelmezőknek közterület-használati díjtarozása nincs.

1.

Közterület-használó, kérelmező:

Civilek a Palotanegyedért Egyesület
(1088 Budapest, Lőrinc Pap tér 3.)

A kérelemben foglalt közterület használat ideje:

2015. május 30.

Közterület-használat célja:

Közösségépítő rendezvény

Közterület-használat helye:

Bródy Sándor u. 21., Gutenberg tér 2.

Közterület-használat nagysága:

310 m²

Közterület-használat díja:

317,- Ft/m²/nap + ÁFA

Díjkiesés, díjmentesség esetén:

98 270,- Ft + ÁFA

Megjegyzés: Civilek a Palotanegyedért Egyesület (székhelye: 1088 Budapest, Lőrinc Pap tér 3.) 2015. május 08. napján érkezett kérelmében közterület-használati hozzájárulás megadását kéri a Tisztelt Bizottságtól, díjmentességgel. A kérelmező a CAPE térköz pályázaton nyert közösségépítő rendezvény megvalósítására lehetőséget. A gyerekprogramok alatt időszakosan a Gutenberg téren található játszóteret is igénybe szeretnék venni.

A Gazdálkodási Ügyosztály a Rendelet 24.§ (1) bekezdés f) pontja alapján javasolja a díjmentesség megadását.

2.

Közterület-használó, kérelmező:

Józsefvárosi Közösségi Házak Nonprofit Kft.
(1084 Budapest, Mátyás tér 15.)

A kérelemben foglalt közterület használat ideje:

2015. május 31.

Közterület-használat célja:

Játszóter avató ünnepség

Közterület-használat helye:

Horváth Mihály tér

Közterület-használat nagysága:

36 m²

Közterület-használat díja:

317,- Ft/m²/nap + ÁFA

Díjkiesés, díjelengedés esetén:

11 412,- Ft + ÁFA

Megjegyzés: Józsefvárosi Közösségi Házak Nonprofit Kft. (székhely: 1084 Budapest, Mátyás tér 15.) 2015.05.20. napján érkezett kérelmében közterület-használati hozzájárulást kér díjmentességgel a tisztelt Bizottságtól. A kérelmező Játszóter avató ünnepséget szervez

A kérelmező tájékoztatása alapján bejelentette a rendezvényt az illetékes hatóságoknak és rendelkezik a szükséges engedélyekkel.

A Gazdálkodási Ügyosztály javasolja a díjmentesség biztosítását, tekintettel a Rendelet 24. § (1) bekezdés d) és e) pontjában foglaltakra.

3.

Közterület-használó, kérelmező:

Berzsenyi u. 3. szám alatti Társasház.
(1087 Budapest, Berzsenyi u. 3.)

A kérelemben foglalt közterület-használat ideje:

2015. június 08. – 2015. június 26.

Közterület-használat célja:

Építési munkaterület (alpin technika)

Közterület-használat helye:

Berzsenyi u. 3.

Közterület-használat nagysága:

40 m²

Közterület-használat díja:

420,- Ft/m²/nap + ÁFA

Díjelengedés, díjkiesés esetén:

319 200,- Ft + ÁFA

Megjegyzés: A Budapest VIII. kerület, Berzsenyi u. 3. szám alatti Társasház (1087 Budapest, Berzsenyi u. 3.) 2015. május 08. napján érkezett kérelmében közterület-használati hozzájárulás megadását kéri díjmentességgel a Tisztelt Bizottságtól. A kérelemben megjelölt időszakban a Társasház a homlokzat feletti ereszcsonna cseréjét kívánja elvégeztetni, hogy ezzel a homlokzat állagának további romlását megelőzzék.

A Gazdálkodási Ügyosztály javasolja a díjmentesség biztosítását, tekintettel a Rendelet 24. § (1) bekezdés e) pontjában foglaltakra

4.

Közterület-használó, kérelmező:

Halastó Közhasznú Egyesület a Kortárs Közösségi Kultúráért
(1027 Budapest, Frankel Leó út 5. III/28.)

A kérelemben foglalt közterület-használat ideje:

2015. június 06.

Közterület-használat célja:

Kulturális esemény

Közterület-használat helye:

Baross u. 4. (124,5 m²)

Baross u. 10. (50 m²)

Lőrinc Pap tér (134 m²)

Mikszáth Kálmán tér (215 m²)

Pollack Mihály tér lifteknél (716 m²)

Pollack Mihály tér Múzeum u. sarok (525 m²)

Pollack Mihály tér Rádió (452,4 m²)

Reviczky u. – Ötpacsirta u. sarok (1 m²)

Közterület-használat nagysága:

2218 m²

Közterület-használat díja:

317,- Ft/m²/nap + ÁFA

Díjelengedés, díjkiesés esetén:

703 106,- Ft + ÁFA

Megjegyzés: Halastó Közhasznú Kulturális Egyesület (1027 Budapest, Frankel Leo út 5. III/28.) 2015. április 24. napján érkezett kérelmében közterület-használati hozzájárulás megadását kéri díjmentességgel a Tisztelt Bizottságtól.

A kérelmező harmadik alkalommal rendezi meg a Kórusok Éjszakája elnevezésű programot. A helyszíneken nem helyeznek el felépítményeket, nincs szükség hangosításra és forgalomkorlátozásra. A kérelmező a fentebb megjelölt közterületeket 2015. június 06-án 16:00 és 23:30-ig szeretné igénybe venni.

A Gazdálkodási Ügyosztály a Rendelet 24.§ (1) bekezdés d) pontja alapján javasolja a díjmentesség megadását.

5.

Közterület-használó, kérelmező:	OPERO FM Kft. (1139 Budapest, Váci út 99.)
A kérelemben foglalt közterület-használat ideje:	2015. május 18. – 2015. május 22.
Közterület-használat célja:	Építési munkaterület
Közterület-használat helye:	Salgótarjáni út 12-14.
Közterület-használat nagysága:	952 m ²
Közterület-használat díja:	420,- Ft/m ² /nap + ÁFA
Díjelengedés, díjkiesés esetén:	1 999 200,- Ft + ÁFA

Megjegyzés: OPERO FM Kft. (1139 Budapest, Váci út 99.) 2015. május 15. napján érkezett kérelmében közterület-használati hozzájárulás megadását kéri díjmentességgel a Tisztelt Bizottságtól. A kérelmező 2015. május 04. – 2015. május 16. között rendelkezett közterület-használati hozzájárulással, amelyet a Városgazdálkodási és Pénzügyi Bizottság 420/2015. (V.04.) számú határozatával adott meg. A Kormány a 269/2014. (XI. 4.) Korm. rendelet 1.§ b) pontja alapján kiemelt beruházásnak nyilvánította a Hidegkúti Nándor Stadion rekonstrukcióját. A Gazdálkodási Ügyosztály javasolja a díjmentesség biztosítását, tekintettel a Rendelet 24. § (1) bekezdés e) pontjában foglaltakra.

II. A betérjesztés indoka

A beérkezett kérelmek elbírálása, valamint az előterjesztés tárgyában a döntés meghozatal a Tisztelt Bizottság hatáskörébe tartozik.

III. A döntés célja, pénzügyi hatása

A döntés célja a beérkezett kérelmek Tisztelt Bizottság által határidőben történő elbírálása.

Díjelengedés, díjkiesés:

Civilek a Palotanegyedért Egyesület	98 270,-
Józsefvárosi Közösségi Házak Nonprofit Kft.	11 412,-
Társasház Berzsényi u. 3.	319 200,-
Halastó Közhasznú Kulturális Egyesület	703 106,-
OPERO FM Kft.	1 999 200,-

Összesen: 3 131 188,- Ft

IV. Jogszabályi környezet

A Józsefvárosi Önkormányzat tulajdonában lévő közterületek használatáról és használatának rendjéről szóló 18/2013. (IV. 24.) önkormányzati rendelet (a továbbiakban: Rendelet) 12. §-a értelmében a közterület-használat – hozzájárulással és elutasítással – kapcsolatos önkormányzati hatósági eljárásban a hivatkozott rendeletben rögzítettek szerint elsőfokon a Városgazdálkodási és Pénzügyi Bizottság dönt. A Rendelet melléklete meghatározza a közterület használatok utáni fizetendő díj mértékét.

A közterület-használati díjfizetés ütemezéséről a Rendelet 18. § (1)–(2) bekezdései az alábbiak szerint rendelkeznek:

„(1) A díjat a közterület-használati hozzájárulásban rögzített időtartamra és módon a jogosult köteles előre egy összegben megfizetni.

(2) Tartós (legalább hat hónapot meghaladó) közterület-használat esetén a Bizottság a jogosult kérelmére havonta, negyedévente vagy félévente esedékes, egyenlő összegű díjfizetést megállapíthat, amennyiben az esedékes díj 10.000 forintnál magasabb. Ezt a tényt a közterület-használati hozzájárulásban rögzíteni kell.

A közterületi használati díjak csökkentéséről, elengedéséről a Rendelet 24. § (1) bekezdése az alábbiak szerint rendelkezik:

„A Rendelet 2. melléklete alapján megállapított közterület-használati díjak korlátlanul csökkenthetőek vagy elengedhetőek:

- a. az Önkormányzat érdekében végzett építési, felújítási munkálatok végzése esetében;
- b. a fővárosi, vagy önkormányzati pályázaton elnyert támogatásból történő épület felújítások esetében;
- c. humanitárius és karitatív célok érdekében végzett tevékenység esetében;
- d. kulturális és környezetvédelmi célok érdekében végzett tevékenység esetében;
- e. minden olyan esetben, amikor a Bizottság úgy ítéli meg, hogy az Józsefváros érdekeit szolgálja;
- f. bejegyzett politikai pártok, egyházak és társadalmi szervezetek nem kereskedelmi célú rendezvénye esetében;
- g. oktatási, tudományos vagy ismeretterjesztő témájú filmalkotások forgatása esetében;
- h. a Filmtv. hatálya alá nem tartozó alkotások forgatása esetén, ahol az igénybeveendő terület a 15 m²-t elérő, de a 20 m²-t meg nem haladó területű;
- i. a Filmtv. hatálya alá nem tartozó alkotások forgatása esetén, amelynek időtartama a kérelmezett időponttól számított 30 naptári napon belül összességében nem haladja meg a 2 naptári napot.”

A Rendelet 9. § (1) bekezdése szerint: „Közterület-használati hozzájárulás csak ideiglenes jelleggel – meghatározott időtartamra vagy meghatározott feltétel bekövetkeztéig – adható, legfeljebb 3 évre; a településképi bejelentési eljárás során hozott döntésben engedélyezett reklámberendezés elhelyezése esetén legfeljebb 10 évre.”

Fentiek alapján kérem az alábbi határozati javaslat elfogadását.

Határozati javaslat

I.

...../2015. (.....) számú Városgazdálkodási és Pénzügyi bizottsági határozat:

A Városgazdálkodási és Pénzügyi Bizottság úgy dönt, hogy közterület-használati hozzájárulást ad – díjmentességgel – az alábbiak szerint:

Közterület-használó, kérelmező:	Civilek a Palotanegyedért Egyesület (1088 Budapest, Lőrinc Pap tér 3.)
Közterület-használat ideje:	2015. május 30.
Közterület-használat célja:	Közösségépítő rendezvény
Közterület-használat helye:	Bródy Sándor u. 21., Gutenberg tér 2.
Közterület-használat nagysága:	310 m ²

Felelős: polgármester
Határidő: 2015. május 27.

II.

...../2015. (.....) számú Városgazdálkodási és Pénzügyi bizottsági határozat:

A Városgazdálkodási és Pénzügyi Bizottság úgy dönt, hogy közterület-használati hozzájárulást ad – díjmentességgel – az alábbiak szerint:

Közterület-használó, kérelmező:	Józsefvárosi Közösségi Házak Nonprofit Kft. (1084 Budapest, Mátyás tér 15.)
Közterület-használat ideje:	2015. május 31.
Közterület-használat célja:	Játszóter avató ünnepség
Közterület-használat helye:	Horváth Mihály tér
Közterület-használat nagysága:	36 m ²

Felelős: polgármester
Határidő: 2015.május 27.

III.

...../2015. (.....) számú Városgazdálkodási és Pénzügyi bizottsági határozat:

A Városgazdálkodási és Pénzügyi Bizottság úgy dönt, hogy közterület-használati hozzájárulást ad – díjmentességgel – az alábbiak szerint:

Közterület-használó, kérelmező:	Berzsényi u. 3. szám alatti Társasház (1087 Budapest, Berzsényi u. 3.)
Közterület-használat ideje:	2015. június 8. – 2015. június 26.
Közterület-használat célja:	Építési munkaterület (alpin technika)
Közterület-használat helye:	Berzsényi u. 3.
Közterület-használat nagysága:	40 m ²

Felelős: polgármester
Határidő: 2015.május 27.

IV.

...../2015. (.....) számú Városgazdálkodási és Pénzügyi bizottsági határozat:

A Városgazdálkodási és Pénzügyi Bizottság úgy dönt, hogy közterület-használati hozzájárulást ad – díjmentességgel – az alábbiak szerint:

Közterület-használó, kérelmező:	Halastó Kulturális Közhasznú Egyesület a Kortárs Közösségi Kultúráért (1027 Budapest, Frankel Leó út 5. III/28.)
Közterület-használat ideje:	2015. június 06.
Közterület-használat célja:	Kulturális esemény
Közterület-használat helye:	Baross u. 4. (124,5 m ²) Baross u. 10. (50 m ²) Lőrinc Pap tér (134 m ²) Mikszáth Kálmán tér (215 m ²) Pollack Mihály tér lifteknél (716 m ²) Pollack Mihály tér Múzeum u. sarok (525 m ²) Pollack Mihály tér Rádió (452,4 m ²) Reviczky u. – Ötpacsirta u. sarok (1 m ²)
Közterület-használat nagysága:	2218 m ²

Felelős: polgármester
Határidő: 2015.május 27.

V.

...../2015. (.....) számú Városgazdálkodási és Pénzügyi bizottsági határozat:


1. A Városgazdálkodási és Pénzügyi Bizottság úgy dönt, hogy tudomásul veszi az OPERO FM Kft. a közterület használatát 2015. május 18-tól 2015. május 22-ig (díjmentességgel)

Közterület-használó, kérelmező:	OPERO FM Kft. (1139 Budapest, Váci út 99.)
Közterület-használat ideje:	2015. május 18. – 2015. május 22.
Közterület-használat célja:	Építési munkaterület
Közterület-használat helye:	Salgótarjáni út 12-14.
Közterület-használat nagysága:	952 m ²

A döntés végrehajtását végző szervezeti egység: Gazdálkodási Ügyosztály

A lakosság széles körét érintő döntések esetén javaslata a közzététel módjára:
nem indokolt hirdetőtáblán honlapon

Budapest, 2015. május 27.


Pénzes Attila
ügyosztályvezető

KÉSZÍTETTE: GAZDÁLKODÁSI ÜGYOSZTÁLY

LEÍRTA: BOROS GÁBOR SZABOLCS

PÉNZÜGYI FEDEZETET IGÉNYEL/NEM IGÉNYEL, IGAZOLÁS: *szintén elismeri*

JOGI KONTROLL: 

ELLENŐRIZTE:



Dr. Balla Katalin
jegyzői kabinetvezető

BETERJESZTÉSRE ALKALMAS:


JÓVÁHAGYTA:


DANADA-RIMÁN EDINA
JEGYZŐ 

2015 MÁJ 20.


SOÓS GYÖRGY
A VÁROSGAZDÁLKODÁSI ÉS PÉNZÜGYI BIZOTTSÁG ELNÖKE

Budapest Főváros VIII. kerület Józsefvárosi Polgármesteri Hivatal
Gazdálkodási Ügyosztály
1082 Budapest
Baross utca 63-67.



K É R E L E M

a Józsefvárosi Önkormányzat tulajdonában lévő közterület használatához

Kérjük a nyomtatványt olvashatóan, nyomtatott betűvel kitölteni!

Gazdasági társaságok, egyéni cég, társadalmi és egyéb szervezetek esetében:

Kérelmező neve: **Civilek a Palotanegyedért Egyesület** telefon:
Kapcsolattartó ügyintéző neve: **PERENYI** **1082 Budapest, Lőrinc. Papp. tér 3.** telefon: **06-30 2210579**
Székhelye: irsz.: helység: Adószám: **18196607-1-42** szám:
Céggjegyzék szám/ Nyilvántartási szám:
Bankszámlaszáma: - -
Adószáma: - -

Egyéni vállalkozás esetében:

Kérelmező neve: **Józsefvárosi Önkormányzat Polgármesteri Hivatala** telefon:
Lakcíme: irsz.: helység: (ut., tér): Szám:
Vállalkozó nyilvántartási száma:
Adószáma:
Bankszámlaszáma: - -

Munkáltató:	Ország:	Előző év:
2	Hungary	P

Magánszemélyek esetében:

Kérelmező neve: telefon:
Lakcíme: irsz.: helység: (u., tér): szám:
Születési helye: ideje: év hó nap, anyja neve:

Megjegyzés: Fenti adatok közlése a közterület-használati kérelmek elbírálásához, a közterület-használatok ellenőrzéséhez szükségesek. Az adatokat a Polgármesteri Hivatal és a Józsefvárosi Közterület-felügyelet kezeli. Jelen tájékoztató a 2011. évi CXII. törvényen alapul.

Közterület-használat ideje: 2015. év 05. hó 30. naptól - 2015. év 05. hó 30. napig

(Több időpont-, helyszín esetén kérünk listát mellékelni!)

Közterület-használat célja: **KÖZÖSSÉGEPI TŐ RENDEZVÉNY**

Közterület nagysága: **310** m²/db

Közterület helye: Budapest, VIII. kerület **BRODY SÁNDOR UTCA 21., GUTENBERG TÉR 2.**

.....(utca, tér).....szám előtti: járdán, úttesten, zöldterületen vagy terasz.....

Egyéb (LEVELEZÉSI CÍM, amennyiben a fenti adatoktól eltér, stb.):

A GÖPE TÉRKÖP PALGÁPÁTON MERT KÖZÖSSÉGEPI TŐ RENDEZVÉNY MEGVALÓSÍTÁSÁRA LEHETŐSÉGET DÍJMENTESÉDET KERÜNK. IDŐSZAKOZÁD (KÖRKEZLETPROGRAMOK) A JÁRÓTEREKT IS IGENTBÉ VENNÉNK

Kérjük a túoldalalon jelzett mellékleteket csatolni, és a kérelemnyomtatványt aláírni szíveskedjék!

A kérelmező tudomásul veszi, hogy

- a kérelem benyújtása nem jogosítja fel a közterület használatára,
- a 18/2013. (IV. 24.) önkormányzati rendelet 17. § (1) bekezdése szerint a közterület használatáért közterület-használati díjat köteles fizetni,
- a közterületen kizárólag a 210/2009.(IX.29.) Kormányrendelet 12. § (1) bekezdése alapján a rendelet 5. mellékletében meghatározott termékek árusíthatók.

A kérelemhez a kérelmezőnek az alábbi melléleteket kell csatolnia: (A csatolt mellékletet kérjük X-el jelölni)

I. A közterületen folytatni kívánt tevékenység gyakorlására feljogosító egyszerű okirat másolatát:	
- egyéni vállalkozás esetén: vállalkozói igazolványt,	
- gazdasági társaság, egyéni cég esetén: 30 napnál nem régebbi cégkivonatot, aláírási címpéldányt,	
- társadalmi és egyéb szervezetek esetében: a nyilvántartásba-vételüket igazoló okiratot,	
- östermelők esetén östermelői igazolványt.	
2. Az igényelt területre vonatkozó helyszínt ábrázoló vázlatot, amelyen szerepelnie kell a környező utcáknak is. A vázlaton az igényelt területnek - a szükséges méretekkel - úgy kell szerepelnie, hogy annak nagysága, elhelyezkedése egyértelműen megállapítható legyen (TERASZ, PAVILON ESETÉN: annak szélessége, hosszúsága; a terasz, pavilon szélének az épület homlokzati falától és a járda szélétől való távolsága; terasz esetén annak az épületnek a bejáratától való távolsága, amelyikhez tartozik; méterben mérve).	
3. Az elhelyezni kívánt építmény, létesítmény, berendezés műszaki leírását és terveit; <i>teraszkérelmekhez a helyszín fotóját is csatolni szükséges.</i>	
4. Meglévő létesítményre vonatkozó közterület-használati hozzájárulás megújítása esetén – városképvédelmi szempontok figyelembevétele miatt – fényképfelvételt kell becsatolni.	
5. Építési engedélyhez kötött építmény esetében vagy építési munkálatokkal összefüggő közterület-használat esetében az építetől kapott meghatalmazást és a jogszabályban előírt esetekben a jogerős építésügyi hatósági engedélyt csatolni szükséges.	
6. Közút igénybevétele esetén – a 2. pontban foglalt helyszínrajzon túl – a vonatkozó helyszínt ábrázoló forgalomtechnikai vázrajzot, amely beszerezhető a BKK Közúti Közlekedési Igazgatóság Közútkezelési Főosztály, Forgalomtechnikai Osztályán.	

Figyelmeztetés:

A hivatalom kitöltött kérelemnyomtatvány és az előírt melléletek csatolásán túl, a pontos és egyértelmű helymeghatározás, valamint a meglévő létesítmény fotója elengedhetetlen a benyújtott kérelem érdemi elbírálásához!

A közterület-használatot – különösen – az alábbi jogszabályok szabályozzák:

- a helyi önkormányzatokról szóló 1990. évi LXV. törvény
- a Józsefvárosi Önkormányzat tulajdonában lévő közterületek használatáról és használatának rendjéről szóló 18/2013. (IV.24.) önkormányzati rendelet
- Józsefvárosi Kerületi Építési Szabályzatáról szóló 66/2007.(XII.12.) önkormányzati rendelet
- Budapesti Városrendezési és Építési Keretszabályzatról szóló 47/1998.(X.15.) Főv. Kgy. rendelet
- A reklámok, reklámberendezések és cégek elhelyezésének szabályairól szóló 55/2013. (XII.20.) önkormányzati rendelete

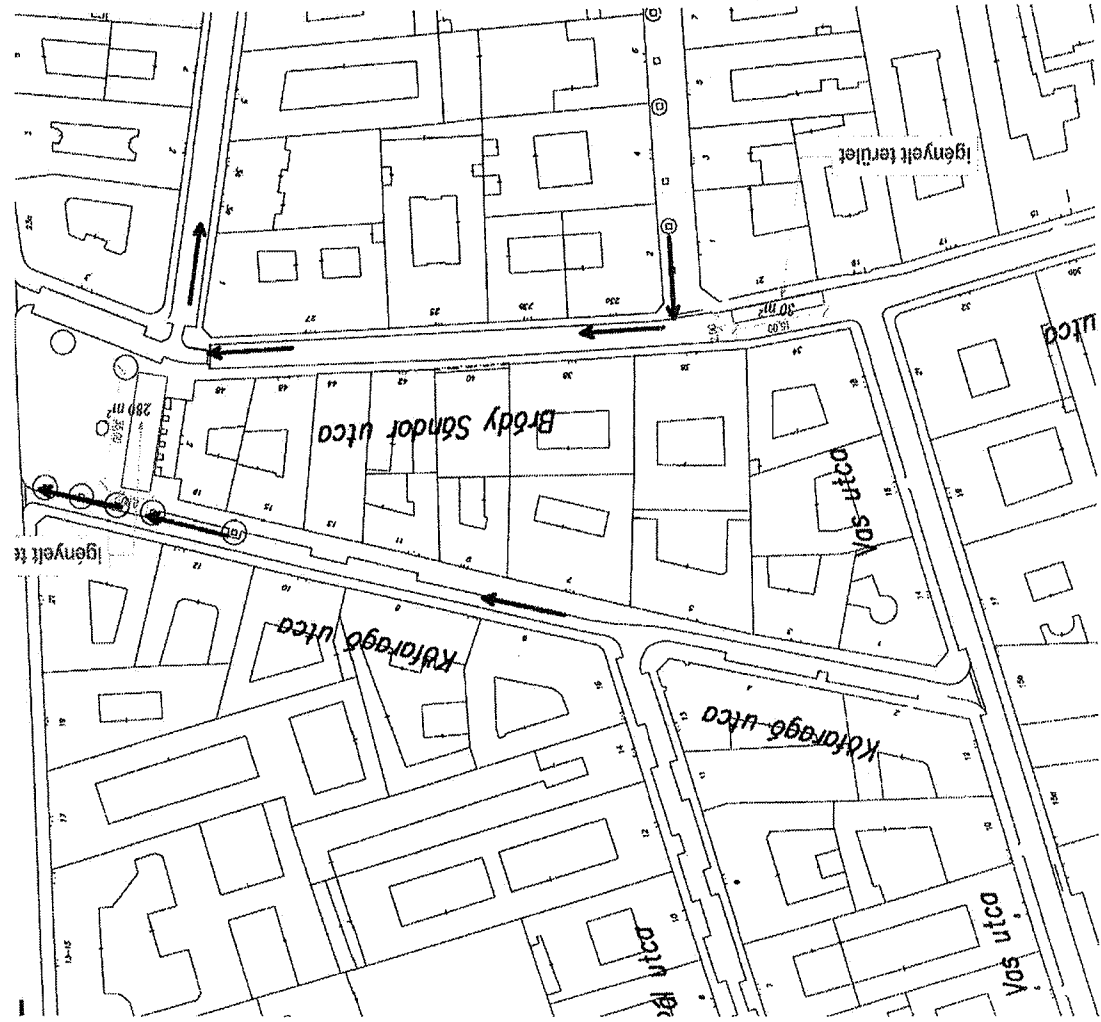
NYILATKOZAT

- Alulírott hozzájárulok személyes és különleges adataim (hozzátartozóim személyes adatai) a kezeléséhez és az eljáró hatóság felé továbbításához a jogosultság megállapítása és teljesítése céljából.
- Kérelmem benyújtásakor a Polgármesteri Hivatal Vagyongazdálkodási és Üzemeltetési Ügyosztály ügyintézőjétől tájékoztatást kaptam – melyet tudomásul vettem – az eljárás megindításának napjáról, az ügyintézési határidőről, az ügyemre irányadó jogszabály rendelkezéseiről, jogaimról és kötelezettségemről, továbbá kötelezettségem elmulasztásának jogkövetkezményeiről, a hivatali elérhetőségről.
- Kijelentem, hogy kérelmem teljesítése esetén a 2004. évi CXI. tv. 73/A. § (1) bekezdés b) pontja alapján a fellebbezési jogomról lemondok. Tudomásul veszem, hogy ezáltal az ügyemben hozott határozataimat közzétesek jogerőre emelkedik.

Hozott határozataimat közzétesek
Egyesület
1088 Budapest, Lőrinc Pap tér 1.
Adószám: 18196407-1-43

Budapest, 2015. év 05. hó 08. nap.

KÉRELMEZŐ ALÁÍRÁSA



Budapest Főváros VIII. kerület Józsefvárosi Önkormányzat Polgármesteri Hivatala
Vagyongazdálkodási és Üzemeltetési Ügyosztály
1082 Budapest
Baross utca 63-67.

K É R E L E M

a Józsefvárosi Önkormányzat tulajdonában lévő közterület használatához

Kérjük a nyomtatványt olvashatóan, nyomtatott betűvel kitölteni!

Gazdasági társaságok, egyéni cég, társadalmi és egyéb szervezetek esetében:

Kérelmező neve: **Józsefvárosi Közösségi Házak Nonprofit Kft.** telefon:
Kapcsolattartó ügyintéző neve: **Bartha Anikó vezető rendezvényszervező** telefon: **06-70/ 613 6314**
Székhelye: irsz.: helység: Budapest (u., tér): **Mátyás tér 15.**
Cégjegyzék szám/ Nyilvántartási szám: **01-09-942622**
Bankszámlaszáma: - -
Adószáma: - -

Egyéni vállalkozás esetében:

Kérelmező neve: telefon:
Lakcíme: irsz.: helység: (u., tér): szám:
Vállalkozó nyilvántartási száma:
Adószáma: - -
Bankszámlaszáma: - -

Magánszemélyek esetében:

Kérelmező neve: telefon:
Lakcíme: irsz.: helység: (u., tér): szám:
Születési helye: ideje: év hó nap, anyja neve:

Megjegyzés: Fenti adatok közlése a közterület-használati kérelmek elbírálásához, a közterület-használatok ellenőrzéséhez szükségesek. Az adatokat a Polgármesteri Hivatal és a Józsefvárosi Közterület-felügyelet kezelik. Jelen tájékoztatás a 2011. évi CXII. törvényen alapul.

Közterület-használat ideje: 201 év hó naptól – 201 év hó napig

(Több időpont,- helyszín esetén kérünk listát mellékelni!)

Közterület-használat célja: Horváth Mihály téri Játszótér avató

Közterület nagysága: Horváth Mihály tér-zöldfelület-36 nm

Közterület helye: Horváth Mihály tér

Egyéb :

2015. május 31-én, vasárnap, Gyermeknap alkalmából átadásra kerül a Horváth Mihály téri új Játszótér





















Technikai előkészület: 8 órától Gyermekfoglalkoztató programok: 10 -13 óráig Bontás 14 óra

Várható látogatói létszám 100-120 fő fő. Szervező: Józsefvárosi Közösségi Házak Nonprofit Kft.





Budapest, május 20.

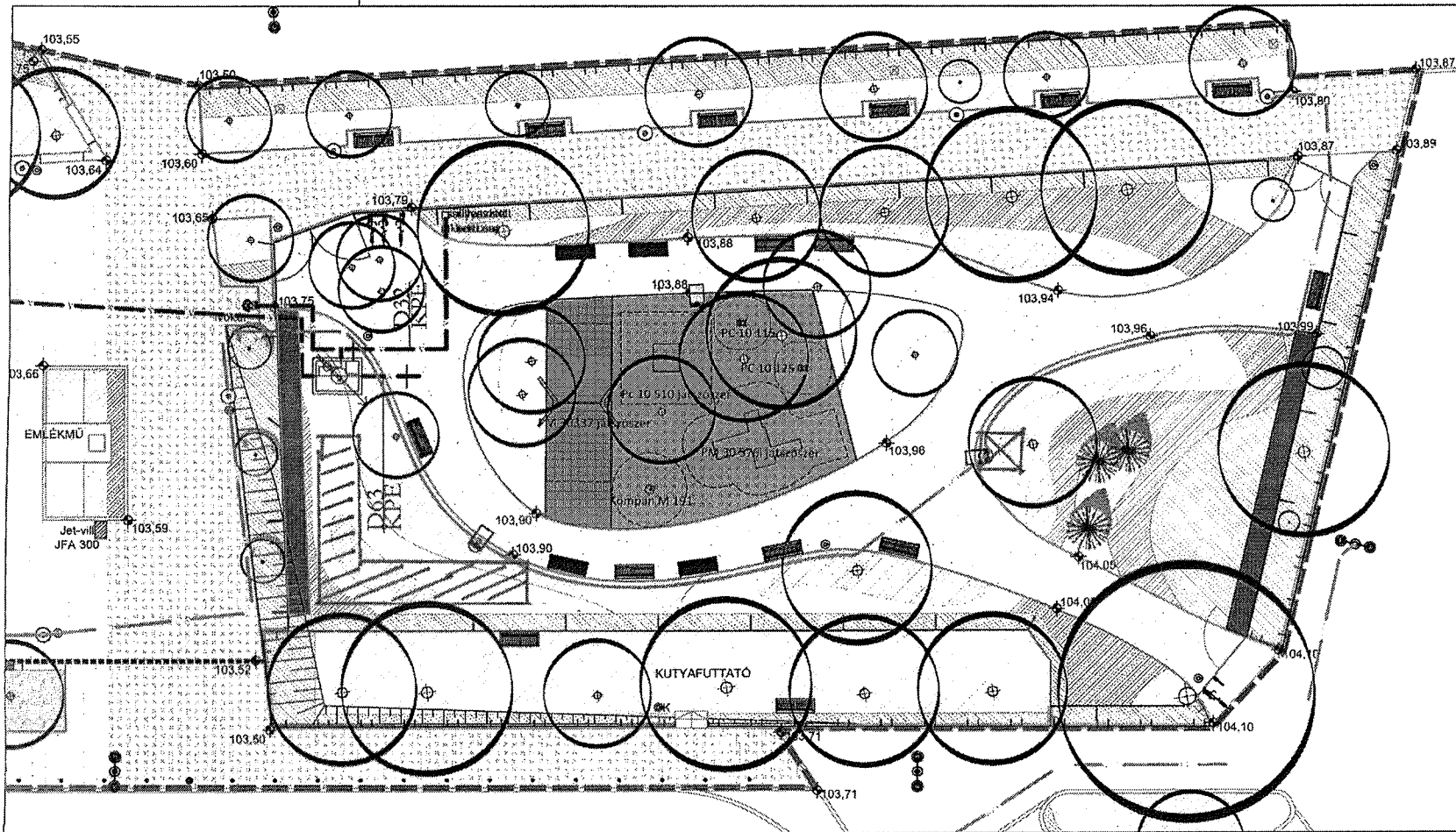
.....
KÉRELMEZŐ ALÁÍRÁSA


JELMAGYARÁZAT - meglévő elemek

 nagyelemes térköburkolat	 rácsos folyóca	 meglévő, megmaradó lombos és örökzöld fa	 meglévő kandeláber	 hulladék- / kutya piszokgyűjtő
 kisélemes térköburkolat	 gyepfelület	 tervezett / átültetett lombos fa	 kandeláber	 kerékpártároló
 tömörített zúzottkő burkolat	 cserje / talajtakaró	 magas kerítés	 pollersor és kivethető poller	 magasság
 elemes beton ülőfal részrejt paddal	 élő / egyvári virágfelület	 alacsony kerítés	 pad	 tervezési terület határa


JELMAGYARÁZAT - tervezett elemek

 tervezett lértároló cserje
 tervezett 4 cm vlg. gumilap burkolat zöld színben minden oldalon beton kerít szegélyvel
 tervezett gyepszőnyeg terítés
 tervezett támlás pad a meglévővel azonos típus





2 db 3x6 m
gyepes fagyalból
cserje

 1 db toalett
(meglévő)

Bp. VIII. ker., Horváth M. tér
Tervezett állapot
M=1:200
2015. 04.07.