

Budapest Főváros VIII. kerület Józsefvárosi Önkormányzat Képviselő-testületének
Városgazdálkodási és Pénzügyi Bizottsága

Gazdálkodási Ügyosztály

29..... sz. napirend

ELŐTERJESZTÉS

A Városgazdálkodási és Pénzügyi Bizottság 2016. május 23-i ülésére

Tárgy: Tulajdonosi hozzájárulás a Budapest VIII. kerületi közterületeken üzemelő 10 kV-os földkábelek rekonstrukciójához

Előterjesztő: dr. Galambos Eszter ügyosztályvezető

Készítette: Szabó Endre

A napirendet nyilvános ülésen kell tárgyalni.

A döntés elfogadásához egyszerű szavazattöbbség szükséges

Melléklet:

1. Kérelem
2. Nyomvonalrajz (4 lap)

Tisztelt Városgazdálkodási és Pénzügyi Bizottság!

I. Tényállás és a döntés tartalmának részletes ismertetése

Az GTF Elektromos Tervező Fővállalkozó Kft. (cégjegyzékszám: 01 09 692800; székhely: 1131 Budapest, Rokolya u. 1-13.) – az ELMŰ Hálózati Kft. (cégjegyzékszám: 01 09 874142; székhely: 1132 Budapest, Váci út 72–74.) megbízása alapján – elkészítette a Budapest VIII. kerület, Mikszáth Kálmán tér – Krúdy utca – József utca – Rigó utca – Baross utca nyomvonalon üzemelő középvezetékű kábelhálózat részleges rekonstrukciós kiviteli tervét, amely alapján az új 10 kV-os földkábel létesítéséhez kéri a Budapest Főváros VIII. kerület Józsefvárosi Önkormányzat (a továbbiakban: Önkormányzat) tulajdonosi hozzájárulását (1. számú melléklet).

A Mikszáth Kálmán tér – Krúdy utca – József utca – Rigó utca – Baross utca nyomvonalon üzemelő középvezetékű elosztó hálózati kábelek előregedtek, részleges cseréjük szükséges. Az ELMŰ Hálózati Kft. a meglévő földkábeleket a nyomvonal változtatása nélkül, a bejegyzett vezetékjog alapján kívánja cserélni.

A Mikszáth Kálmán tér 2. szám és Szentkirályi utca sarkánál a járdában kutatógödör készítésével feltárják a meglévő 10 kV-os kábelt. A feltárt kötéstől a Krúdy utca mentén 1 db új 10 kV-os, NA2XS2Y 3x1x240RM/25 típusú földkábel vezetnek a József körút irányába. A keresztező Horánszky és Mária utcáknál átvágással alakítják a nyomvonalat.

A József körúthoz érve keresztezik a Röck Szilárd utcát, majd merőlegesen befordulnak a „Kiscsibész tér” felé, ahol a füves terület szélén indítják a körút alatti fűrt keresztezést, mely a József krt. 46. szám előtti járdába érkezik. A kábel innen továbbhalad a József utca felé, majd annak páratlan oldalán egészen a Rigó utca sarkáig vezet. A nyomvonal befordul a Rigó utcába, ahol a Baross utca sarkáig halad. A torkolathoz érve átvágással keresztezik a Rigó utcát, majd a kábelt továbbvezetik a Baross utca 62-64. számú ingatlanon lévő 283/10 sz. trafóállomásba.

Tekintettel arra, hogy a földkábel nyomvonala érinti a VIII. kerület, Palotanegyed idegenforgalmi szempontból kiemelt közterületeit, ezért a Gazdálkodási Ügyosztály egyeztetést kezdeményezett a beruházó ELMŰ Hálózati Kft. képviselőjével a munkálatok időbeni ütemezéséről, valamint a kábelnyomvonal módosítási lehetőségéről.

A munkálatok ütemezését, mely szerint a Mikszáth Kálmán tértől a Horánszky utcáig tartó szakaszon csak 2016. október 1. után, a Krúdy utca további szakaszán pedig 2016 szeptemberében kezdődik a munkavégzés, a beruházó elfogadta.

A nyomvonal – Szentkirályi utca - Baross utca – irányába történő vezetésének lehetőségét beruházó megvizsgálta, de aggályosnak tartja a módosítást. Egyrészt azon a nyomvonalon már 2 db 10 kV-os kábelük is üzemel, így a védőtávolságok betartásával már a többi közmű mellett nem férnek el a járdában, másrészt az elosztóhá-

lózatuk rendszerét, az ellátási pontokat nem változtathatják meg, ezért nem áll módjukban a meglévő kábel nyomvonalának módosítása.

Érintett közterület	Helyrajzi száma	Közterület tulajdonosa
Mikszáth Kálmán tér	36732	Budapest Józsefvárosi Önkormányzat
Krúdy utca	36711	Budapest Józsefvárosi Önkormányzat
Lőrinc pap tér	36710	Budapest Józsefvárosi Önkormányzat
Krúdy utca	36696	Budapest Józsefvárosi Önkormányzat
József körút	36403	Budapest Főváros Önkormányzata
József utca	35150/2	Budapest Józsefvárosi Önkormányzat
Rigó utca	35221	Budapest Józsefvárosi Önkormányzat
Rigó utca	35228/2	Budapest Józsefvárosi Önkormányzat
Baross utca	35231/2	Budapest Főváros Önkormányzata

A kábelfektetéssel érintett területen a járdaszakaszok aszfalt, illetve térkő burkolatúak, az úttestek aszfalt burkolatúak. Tekintettel a terület sűrű közműhálózatára csak kézi földmunkával tervezik a kábelfektetést, a közművek szakfelügyeletének biztosítása mellett.

A benyújtott dokumentációban részletezett, a fenti táblázatban összesített, munkavégzés által érintett közterületek – a József körút és a Baross utca kivételével, melyek a Fővárosi Önkormányzat tulajdonában és kezelésében vannak – út- és járdaszakasza a Józsefvárosi Önkormányzat tulajdonában állnak, így az engedélyezéshez szükséges a tulajdonos Önkormányzat hozzájárulása.

II. A betervezés indoka

Az előterjesztés tárgyában a döntés meghozatala a Tisztelt Bizottság hatásköre.

III. A döntés célja, pénzügyi hatása

Az engedélyezéshez, illetve a közterületi kivitelezések megindításához szükséges a tulajdonos Önkormányzat hozzájárulása. A tulajdonosi döntésnek Önkormányzatunkat érintő pénzügyi hatása nincs.

IV. Jogszabályi környezet

Budapest Józsefvárosi Önkormányzat vagyonáról és a vagyon feletti tulajdonosi jogok gyakorlásáról szóló 66/2012. (XII.13.) önkormányzati rendelet 17. § (1) bekezdés e) pontján, valamint a Budapest Főváros VIII. kerület Józsefvárosi Önkormányzat Képviselő-testület és Szervei Szervezeti és Működési Szabályzatáról szóló 36/2014. (XI.06.) önkormányzati rendelet 7. mellékletének 1.4.5. pontján alapul, a Városgazdálkodási és Pénzügyi Bizottság hatásköre.

Fentiek alapján kérem az alábbi határozati javaslat elfogadását.

Határozati javaslat

A Városgazdálkodási és Pénzügyi bizottság úgy dönt, hogy tulajdonosi hozzájárulását adja – az ELMŰ Hálózati Kft. (cégjegyzékszám: 01 09 874142; székhely: 1132 Budapest, Váci út 72–74.) megbízása alapján – a GTF Elektromos Tervező Fővállalkozó Kft. (cégjegyzékszám: 01 09 692800; székhely: 1131 Budapest, Rokolya u 1-13.) által készített, Budapest VIII. kerület 10 kV-os földkábel rekonstrukciós tervhez, a kivitelezés közterületi munkáihoz, az alábbi feltételekkel és kikötésekkel:

- jelen tulajdonosi hozzájárulás a beruházót nem mentesíti az építéshez szükséges egyéb szakhatósági és hatósági engedélyek beszerzése alól,
- a tulajdonosi hozzájárulás az alábbi önkormányzati tulajdonú út- és járdaszakaszokra terjed ki:

Mikszáth Kálmán tér	36732
Krúdy utca	36711
Lőrinc pap tér	36710


Krúdy utca	36696
József utca	35150/2
Rigó utca	35221
Rigó utca	35228/2

- c. a beruházónak a közútkezelői és munkakezdési (burkolatbontási) hozzájárulást a vonatkozó rendelet (19/1994. (V.31.) KHVM rendelet) szerinti mellékletek csatolásával a Budapest Főváros VIII. kerület Polgármesteri Hivatal Hatósági Ügyosztály Építésügyi Irodájától előzetesen meg kell kérni, és az abban foglaltakat maradéktalanul be kell tartani,
- d. tekintettel arra, hogy a munkavégzés turisztikailag frekventált területet érint, ezért kéri beruházót a munkálatok alábbiak szerinti ütemezésére:
- Mikszáth Kálmán tér és Horánszky utca közötti szakaszon munkavégzés 2016.10. 01-től,
 - a Krúdy utca további szakaszain 2016. szeptember 01-től kezdődjön,
 - a József és Rigó utcákban időpont kötöttség nélkül végezhető a kábelfektetés,
- e. felhagyott, bontott kábel a földben nem maradhat,
- f. kötelezi a beruházót/kivitelezőt a bontással érintett úttest-és járdaszakaszokon, az alsó rétegrendek helyreállítását követően:
- A bontással érintett Mikszáth Kálmán tér, Krúdy Gyula utca, Lőrinc pap tér járda burkolatát az alábbi rétegrenddel kell helyreállítani szerkezeti rétegenként 20-20 cm átlapolással:
 - térkő burkolat
 - 4 cm vtg. NZ 2/5 bazaltagyazat
 - 15 cm vtg. C8/10-32-F1 betonlap (járműterhelés 20cm)
 - 15 cm vtg. homokos kavics ágyazat Trq 95%
 - A bontással érintett Lőrinc pap tér útpálya burkolatát az alábbi rétegrenddel kell helyreállítani szerkezeti rétegenként 20-20 cm átlapolással:
 - 4 cm vtg. AC11 jelű hengerelt aszfaltbeton kopóréteg (a Mária utcai úttest térkőtől a Krúdy utca kiemelt szegély vonaláig)
 - 6 cm vtg. AC11 jelű hengerelt aszfaltbeton kötőréteg
 - 20 cm vtg. C8/10-32-F1 betonlap
 - 20 cm vtg. homokos kavics ágyazat Trq 95%
 - A bontással érintett Krúdy Gyula utca (Lőrinc pap tér és Röck szilárd utca között), járda burkolatát az alábbi rétegrenddel kell helyreállítani szerkezeti rétegenként 20-20 cm átlapolással:
 - 4 cm vtg. MA-4 érdesített öntött aszfalt kopóréteg (járműterhelés MA-11) **teljes szélességben**
 - 15 cm vtg. C8/10-32-F1 betonlap (járműterhelés 20cm)
 - 15 cm vtg. homokos kavics ágyazat Trq 95%
 - A bontással érintett József utca, Rigó utca járda burkolatát az alábbi rétegrenddel kell helyreállítani szerkezeti rétegenként 20-20 cm átlapolással:
 - 4 cm vtg. MA-4 érdesített öntött aszfalt kopóréteg (járműterhelés MA-11) **a homlokzat és a felfestett parkolósáv vonaláig terjedő szélességben**
 - 15 cm vtg. C8/10-32-F1 betonlap (járműterhelés 20cm)
 - 15 cm vtg. homokos kavics ágyazat Trq 95%
 - amely munkákra a beruházó és kivitelező közösen 5 év garanciát vállal.
- g. jelen tulajdonosi hozzájárulás csak az engedélyező szervek, szakhatóságok előírásainak maradéktalan betartásával, a döntés napjától számított 1 évig érvényes.

Felelős: polgármester
 Határidő: 2016. május 23.

A döntés végrehajtását végző szervezeti egység: Gazdálkodási Ügyosztály
A lakosság széles körét érintő döntések esetén javaslata a közzététel módjára
nem indokolt hirdetőtáblán honlapon


Budapest, 2016. május 17.


dr. Galambos Eszter
ügyosztályvezető


KÉSZÍTETTE: GAZDÁLKODÁSI ÜGYOSZTÁLY

LEÍRTA: SZABÓ ENDRE


PÉNZÜGYI FEDEZETET IGÉNYEL / NEM IGÉNYEL, IGAZOLÁS: 

JOGI KONTROLL: 


ELLENŐRIZTE:


DR. MÉSZÁR ERIKA
ALJEGYZŐ 2016 MAJ 17.

BETERJESZTÉSRE ALKALMAS:


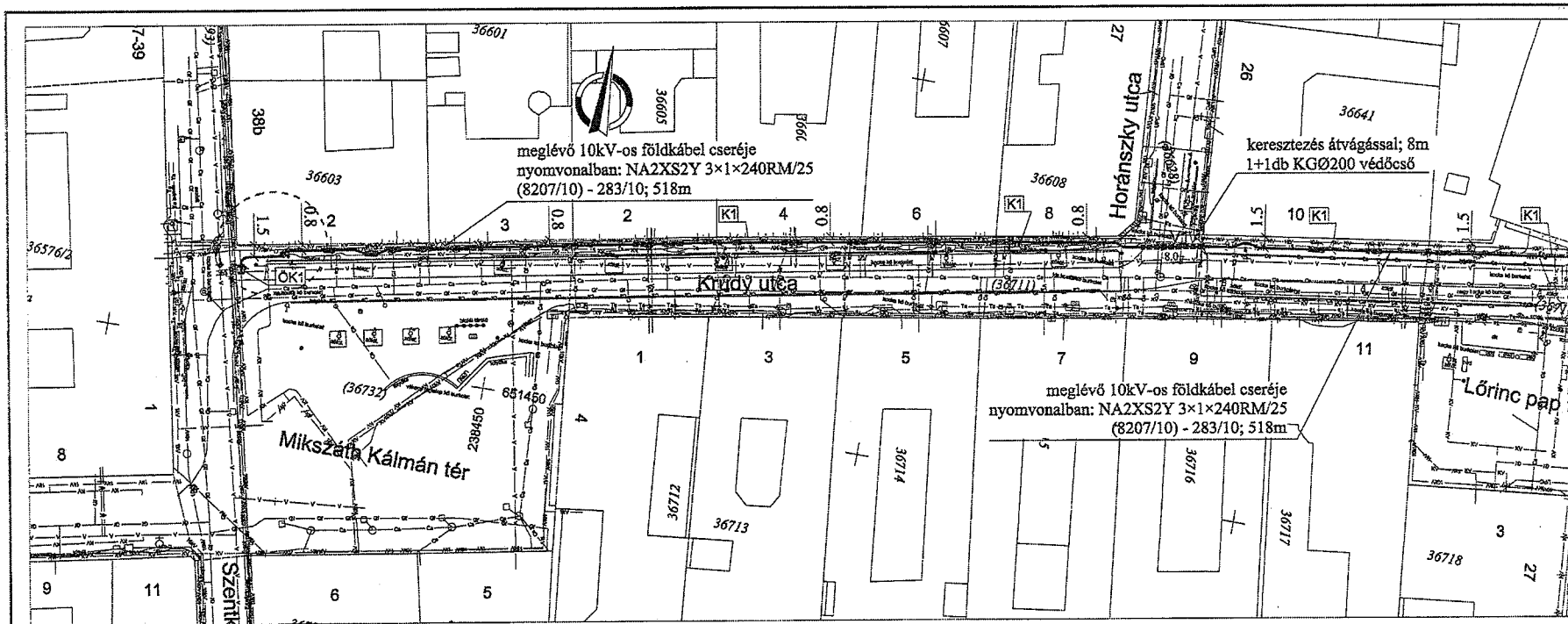

DANADA-RIMÁN EDINA
JEGYZŐ 2016 MAJ 17.

JÓVÁHAGYTA:


SOÓS GYÖRGY
A VÁROSGAZDÁLKODÁSI ÉS PÉNZÜGYI BIZOTTSÁG ELNÖKE

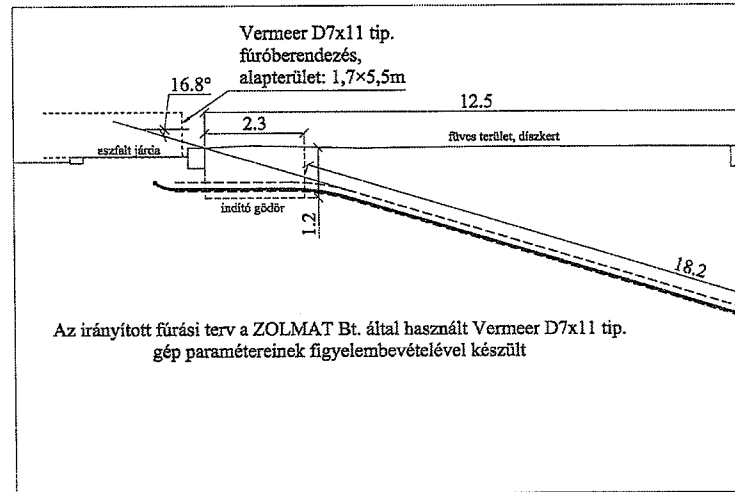


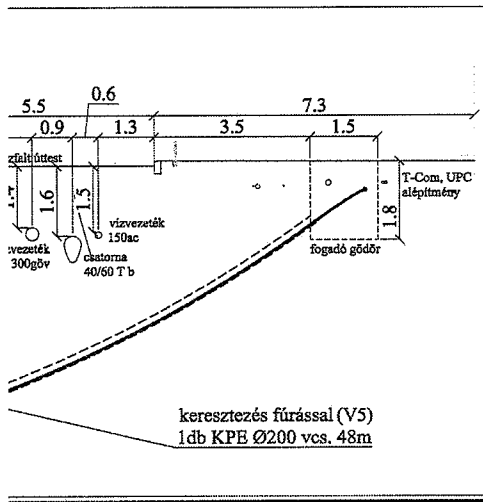
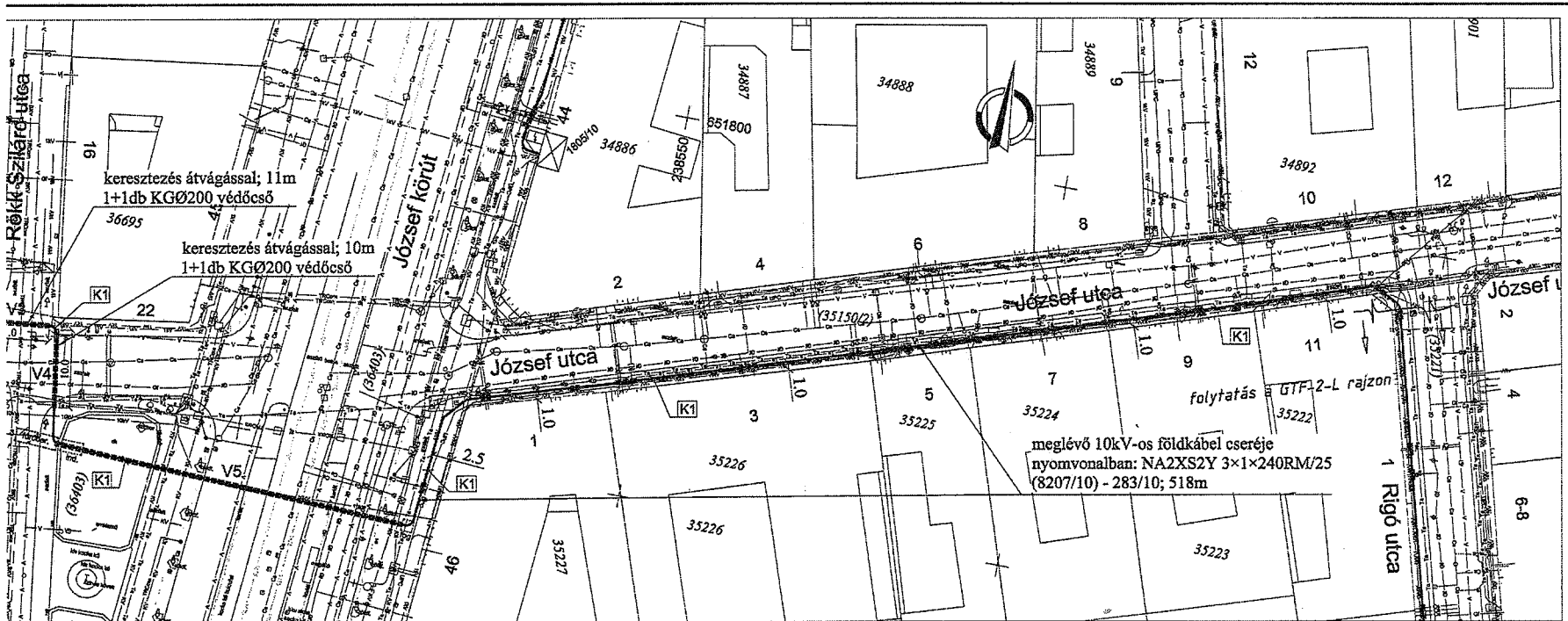
2. számú melléklet



JELKULCSOK

	Tervezett 10kV-os kábel nyomvonal
	Tervezett Ø200 KG védőcső
	ELMŰ 10kV-os, 1kV-os, közvíz, 120kV-os kábel, optika, hírközlés
	Vízvezeték nyomvonala
	Gázvezeték nyomvonala (kis/kisközép)
	Csatorna hálózat nyomvonala
	Távközlési nyomvonal, Telekom, UPC, Invitel
	Távközlési, forgalomirányítási alép., Trafficom, Siemens, közös nyomvonal
	BKV Vezeték (Trafficom közös nyomv.)
	Vasúti vágány (villamos)
	földrészlet határ
	kerítés, korlát





Kábelleltár					
Tervjel	honnan	hova	típus	hossz (m)	
				nyomv.	kábel
K1	ÖK1 (8207/10)	[283/10]	NA2XS2Y 3*1*240RM/25	714,0	724,0

Védőcsövek	
KG Ø200	hossz:
V1: 2db	8,0
V2: 2db	9,0
V3: 2db	11,0
V4: 2db	10,0

Védőcsövek	
KPE Ø200	hossz:
V5: 1db	48,0

Megjegyzés:
 A tervezett kábel fektetési mélysége járdában -0.6,m homokágyban. A kábel felett (30 cm) "Vigyázz! Erősáramú kábel!" feliratú jelzőszalagot kell fektetni. A kábel fektetése során az MSZ 13207 szabványban foglalt előírásokat maradéktalanul be kell tartani. Közműkeresztezéseknél, amennyiben a szabványos védőtávolságok nem tartható, úgy a kábelt védőcsőbe kell húzni! A gázvezetektől 1m távolságot tartani kell! **A kábelárok ásása csak kézi erővel történhet!**

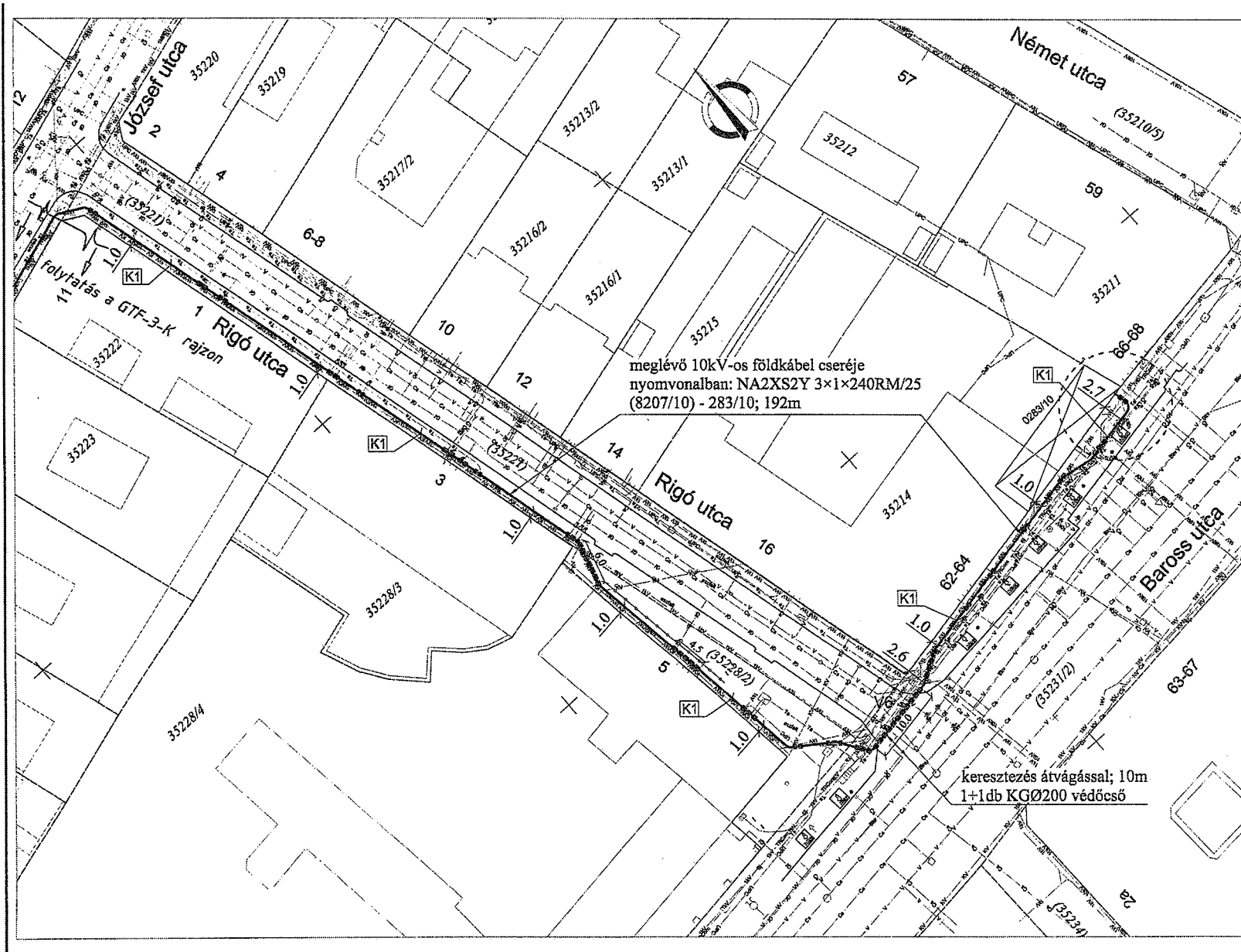
Névleges feszültség: 3*11kV-50Hz
 Érintésvédelem: Védőföldelés (IT)

GTF Elektromos Tervező és Fővállalkozó Kft.				Bp. VIII. Krúdy u. - József u. - Rigó u. középész. kábelhálózat rekonstrukció
1131 Budapest, Rókolya 1-13 Tel: 349-17-40 Fax: 412-10-02				
Irányító tervező:	Pendli Gábor	<i>Paul</i>	Munkaszám:	215162
Kamerai szám:	EN-VI 13-10355		Rajzszám:	GTF-1-L
Társtervező:	Benkő Zoltán	<i>Benkő Zoltán</i>	Dátum:	2018.03.09
Ellenőr:	Pendli Gábor	<i>Paul</i>	Lépték:	1 : 500

10kV-os földkábel létesítése
 Krúdy - József u., összközműves nyomvonalrajz

Ez a terv a GTF Kft. Szellemi tulajdonának védelmére a 7/1976/II.1/MT. az. rendelkezéseinek megfelelően készült.

Handwritten signature



1/1

