

Budapest Főváros VIII. kerület Józsefvárosi Önkormányzat Képviselő-testületének
Városgazdálkodási és Pénzügyi Bizottsága

Előterjesztő: Gazdálkodási Ügyosztály

22.....sz. napirend

ELŐTERJESZTÉS

a Városgazdálkodási és Pénzügyi Bizottság 2016. október 17-i ülésére

Tárgy: Javaslat a 20 napos karácsonyi-szilveszteri ajándék és fenyőfa árusítási helyszínek kijelölésére

Előterjesztő: dr. Galambos Eszter ügyosztályvezető

Készítette: Boros Gábor Szabolcs, Gyuricza Ramóna ügyintézők

A napirendet nyilvános ülésen kell tárgyalni.

A döntés elfogadásához egyszerű szavazattöbbség szükséges.

Melléklet: 1 db

Tisztelt Városgazdálkodási és Pénzügyi Bizottság!

I. Tényállás és a döntés tartalmának részletes ismertetése

A Józsefvárosi Önkormányzat tulajdonában lévő közterületek használatáról és használatának rendjéről szóló 18/2013. (IV. 24.) önkormányzati rendelet (a továbbiakban: Rendelet) 12. §-a értelmében a közterület-használattal kapcsolatos önkormányzati hatósági eljárásban a hivatkozott rendeletben rögzítettek szerint elsőfokon a Városgazdálkodási és Pénzügyi Bizottság dönt. A Rendelet melléklete meghatározza a közterület használatok utáni fizetendő díj mértékét.

A Józsefvárosi Polgármesteri Hivatal minden évben meghirdeti a karácsonyi, szilveszteri asztali árusításra illetve a fenyőfa árusításra kijelölt helyszíneket.

Nem adható közterület-használati hozzájárulás a Rendelet 8. § 12) pontja alapján „*árusító asztal elhelyezésére, kivéve a következő ünnepek előtti maximum 20 napos alkalmi árusítást, vagy a sportpályáknál történő árusítást:*

- *karácsony-szilveszter,*
- *nőnap,*
- *húsvét,*
- *március 15-i ünnepség,*
- *halottak napja,*
- *anyák napja.”*

A Városgazdálkodási és Pénzügyi Bizottság által jóváhagyott fenyőfa-, asztali árusítási helyszíneket tartalmazó lista 2016. október 19-től az Önkormányzat épületében és az Okmányirodában kihelyezett hirdetőtáblán, valamint az internetes honlapon közzé tételre kerül.

A Gazdálkodási Ügyosztály a Városépítészeti Irodával, a Közterület-felügyeleti Ügyosztállyal és a Józsefvárosi Gazdálkodási Központ Zrt. Városüzemeltetési Igazgatóságával egyeztetve a fenyőfa árusítás, illetve a karácsonyi-szilveszteri ajándék árusítás helyszíneire az alábbi javaslatot teszi.

Fenyőfa árusításra kijelölt helyszínek:

Szigony u. - Práter u. sarok (újságos mellett) 35728/39 hrsz.
Leonardo da Vinci u. - Nap u. sarok (Nap u. 39.) 35703/5 hrsz.
Kálvária tér (burkolt terület posta előtt) 35865/1 hrsz.
Vajda Péter u. - Bláthy Ottó u. sarok (zsákutca rész) 38598 hrsz.
Tömő u. - Fűvészkert u. sarok (játszótérnél) 36139/5 hrsz.
Práter u. - Illés u. sarok 35728/33 hrsz.
Rezső tér - Bláthy Ottó u. sarok 38689/3 hrsz.
Horváth Mihály tér (iskola előtt) 35238/5 hrsz.
Márkus Emília u. (Rókus kórház oldalánál) 36433 hrsz.
Gyulai Pál u. 36435 hrsz.
Népszínház u. 33. sz. előtt a Nagy Fuvaros utca sarkánál 35055 hrsz.
Lőrinc pap tér előtti közterület 36710 hrsz.

20 napos karácsonyi-szilveszteri ajándékarusítás helyszínek:

Mátyás tér (Kesztyűgyár előtt) 35149 hrsz.
Népszínház u. - Nagy Fuvaros u. sarok 35055 hrsz.
Népszínház u. - Bacsó Béla u. sarok 34842 hrsz.
Népszínház u. - Víg u. sarok 34819 hrsz.
Tömő u. 40-46. (közétnél) 36139/5 hrsz.
Szigony u. 36180 hrsz. előtt (Klinikák metróállomás)
Kálvária tér (posta felőli oldal) 35865/1 hrsz.
Szigony u. - Práter u. sarok (SPAR közétnél) 35728/39 hrsz.
Festetics u. 1. 34580 hrsz.
Kiss József u. 2. 34638/2 hrsz.
Népszínház u. 7-9. 34775/2 hrsz.
Berzsenyi Dániel u. 1. 34607 hrsz.
Népszínház u. - Kiss József u. sarok 34680/2 hrsz.
Szigony u. - Baross u. sarok 35728/46 hrsz.
Szigony u. - Baross u. sarok 35728/39 hrsz.
Blaha Lujza tér 36406 hrsz.
Szabó Ervin tér 36745/1 hrsz.
Lőrinc pap tér előtti közterület 36710 hrsz.
Telcki tér (burkolt területen) 35123/4 hrsz.

II. A beterjesztés indoka

A döntés meghozatalára a Tisztelt Bizottság jogosult.

III. A döntés célja, pénzügyi hatása

A döntés célja a 20 napos karácsonyi-szilveszteri ajándék és fenyőfa árusítási helyszínek kijelölése.

A döntésnek pénzügyi hatása nincs.

IV. Jogszabályi környezet

A Rendelet 12. §-a értelmében a közterület-használattal – hozzájárulással és elutasítással – kapcsolatos önkormányzati hatósági eljárásban a hivatkozott rendeletben rögzítettek szerint elsőfokon a Városgazdálkodási és Pénzügyi Bizottság dönt.

Fentiek alapján kérem az alábbi határozati javaslat elfogadását.

Határozati javaslat

A Városgazdálkodási és Pénzügyi Bizottság úgy dönt, hogy

1. kijelöli az alábbi közterületeket a 20 napos fenyőfa árusítás céljából:
 - Szigony u. - Práter u. sarok (újságos mellett) 35728/39 hrsz.
 - Leonardo da Vinci u. - Nap u. sarok (Nap u. 39.) 35703/5 hrsz.
 - Kálvária tér (burkolt terület posta előtt) 35865/1 hrsz.
 - Vajda Péter u. - Bláthy Ottó u. sarok (zsákutca rész) 38598 hrsz.
 - Tömő u. - Fűvészkert u. sarok (játszóterénél) 36139/5 hrsz.
 - Práter u. - Illés u. sarok 35728/33 hrsz.
 - Rezső tér - Bláthy Ottó u. sarok 38689/3 hrsz.
 - Horváth Mihály tér (iskola előtt) 35238/5 hrsz.
 - Márkus Emília u. (Rókus kórház oldalánál) 36433 hrsz.
 - Gyulai Pál u. 36435 hrsz.
 - Népszínház u. 33. sz. előtt a Nagy Fuvaros utca sarkánál 35055 hrsz.
 - Lőrinc pap tér előtti közterület 36710 hrsz.

Felelős: polgármester
Határidő: 2016. október 17.


2. kijelöli az alábbi közterületeket a 20 napos karácsonyi-szilveszteri ajándék árusítás céljából:
 - Mátyás tér (Kesztyűgyár előtt) 35149 hrsz.
 - Népszínház u. - Nagy Fuvaros u. sarok 35055 hrsz.
 - Népszínház u. - Bacsó Béla u. sarok 34842 hrsz.
 - Népszínház u. - Víg u. sarok 34819 hrsz.
 - Tömő u. 40-46. (közétnél) 36139/5 hrsz.
 - Szigony u. 36180 hrsz. előtt (Klinikák metróállomás)
 - Kálvária tér (posta felőli oldal) 35865/1 hrsz.
 - Szigony u.-Práter u. sarok (SPAR közétnél) 35728/39 hrsz.
 - Festetics u. 1. 34580 hrsz.
 - Kiss József u. 2. 34638/2 hrsz.
 - Népszínház u. 7-9. 34775/2 hrsz.
 - Berzsenyi Dániel u. 1. 34607 hrsz.
 - Népszínház u.-Kiss József u. sarok 34680/2 hrsz.
 - Szigony u. - Baross u. sarok 35728/46 hrsz.
 - Szigony u. - Baross u. sarok 35728/39 hrsz.
 - Blaha Lujza tér 36406 hrsz.
 - Szabó Ervin tér 36745/1 hrsz.
 - Lőrinc pap tér előtti közterület 36710 hrsz.
 - Teleki tér (burkolt területen) 35123/4 hrsz..

Felelős: polgármester
Határidő: 2016. október 17.

A döntés végrehajtását végző szervezeti egység: Gazdálkodási Ügyosztály

A lakosság széles körét érintő döntések esetén javaslata a közzététel módjára:
nem indokolt hirdetőtáblán honlapon

Budapest, 2016. október 12.


dr. Galambos Eszter
ügyosztályvezető

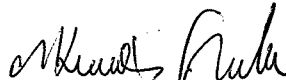
KÉSZÍTETTE: GAZDÁLKODÁSI ÜGYOSZTÁLY

LEÍRTA: GYURICZA RAMÓNA, BOROS GÁBOR SZABOLCS ÜGYINTÉZŐK

PÉNZÜGYI FEDEZETET NEM IGÉNYEL, IGAZOLÁS: 

JOGI KONTROLL: 


ELLENŐRIZTE:


DR. KOVÁCS GABRIELLA
ALJEGYZŐ


2016 OKT 12.

BETERJESZTÉSRE ALKALMAS:

JÓVÁHAGYTA:


DANADA-RIMÁN EDINA
JEGYZŐ

2016 OKT 12.

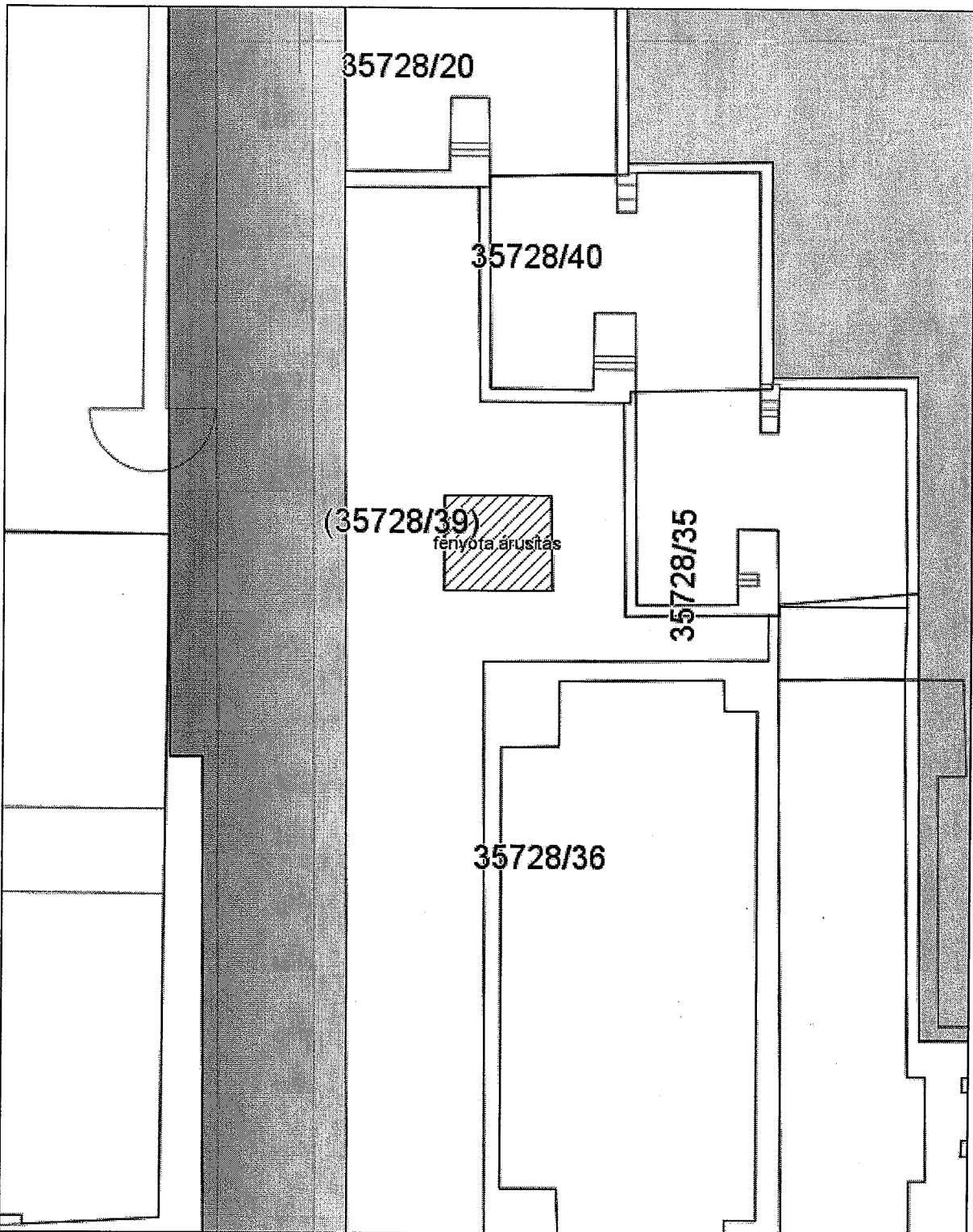

Seőš György

A VÁROSGAZDÁLKODÁSI ÉS PÉNZÜGYI BIZOTTSÁG ELNÖKE

Minerva Térinformatikai Rendszer
Budapest Főváros VIII. kerület Józsefvárosi Önkormányzata



Méretarány:549



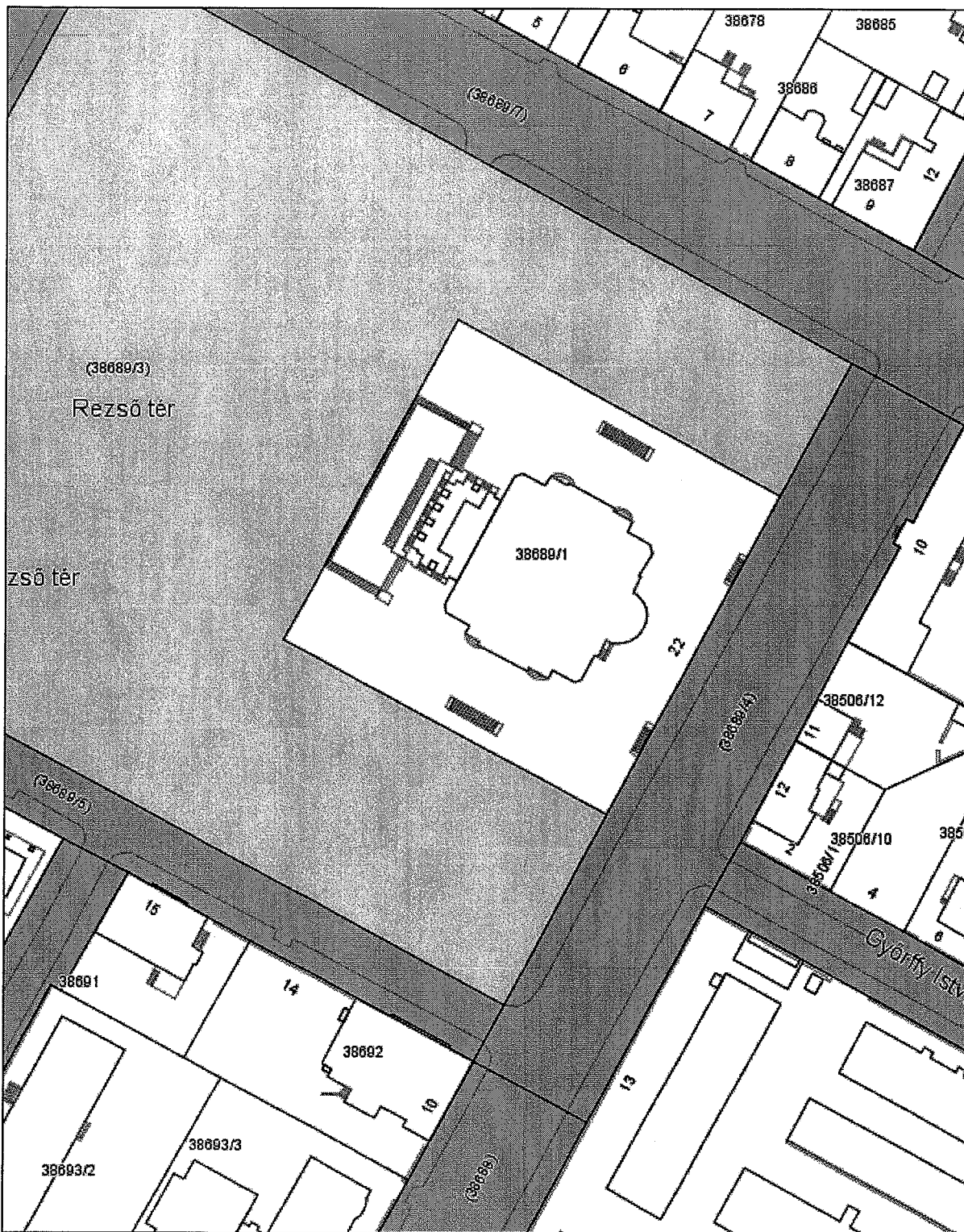
A térkép tájékoztató jellegű, másolata semmilyen hivatalos eljárásban nem használható fel! Készült az állami alapadatok felhasználásával.
Engedély száma:

Budapest, 2016 október 12

Minerva Térinformatikai Rendszer
Budapest Főváros VIII. kerület Józsefvárosi Önkormányzata



Méretarány:1237



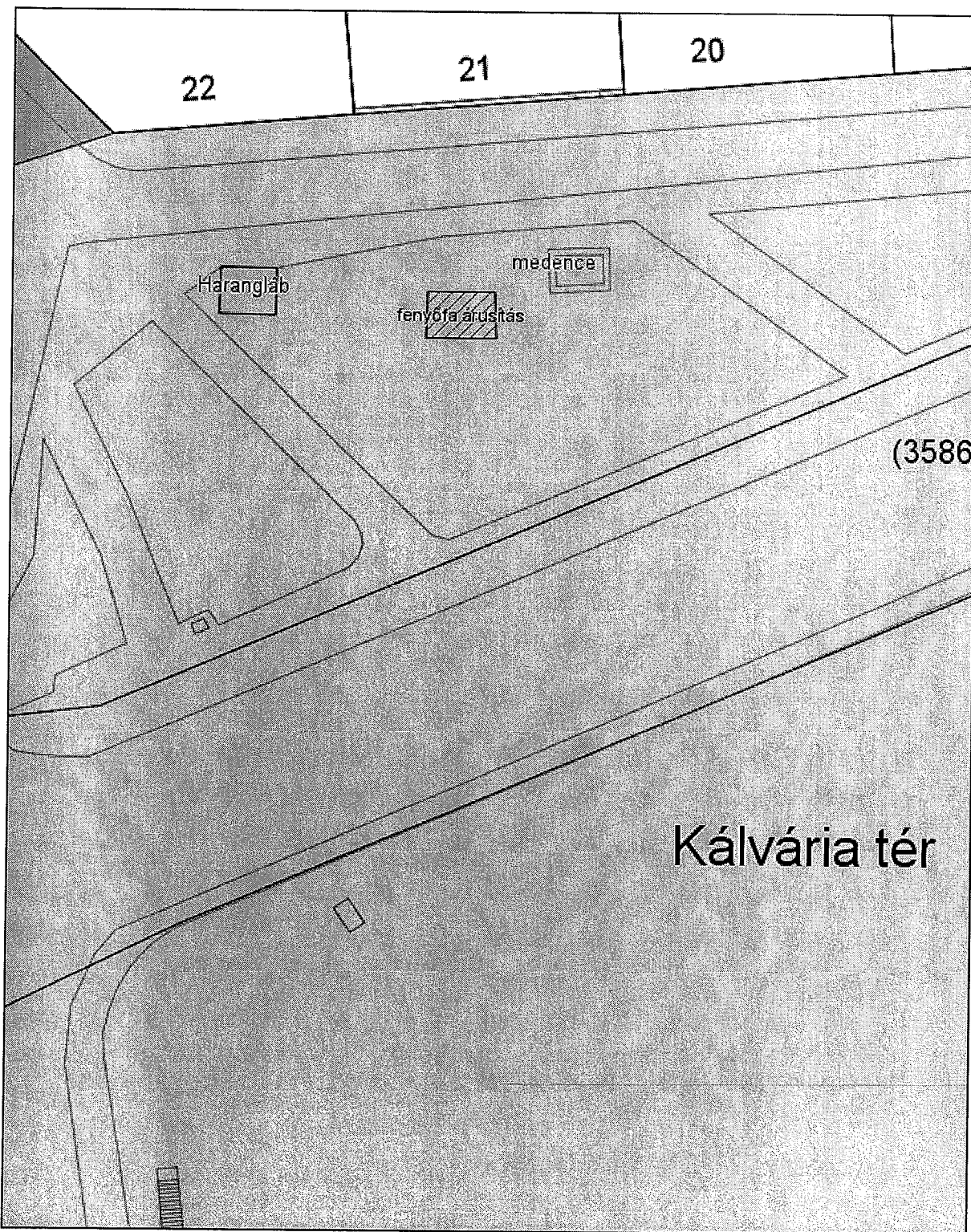
A térkép tájékoztató jellegű, másolata semmilyen hivatalos eljárásban nem használható fel! Készült az állami alapadatok felhasználásával.
Engedély száma:

Budapest, 2016 október 12

Minerva Térinformatikai Rendszer
Budapest Főváros VIII. kerület Józsefvárosi Önkormányzata



Méretarány:549



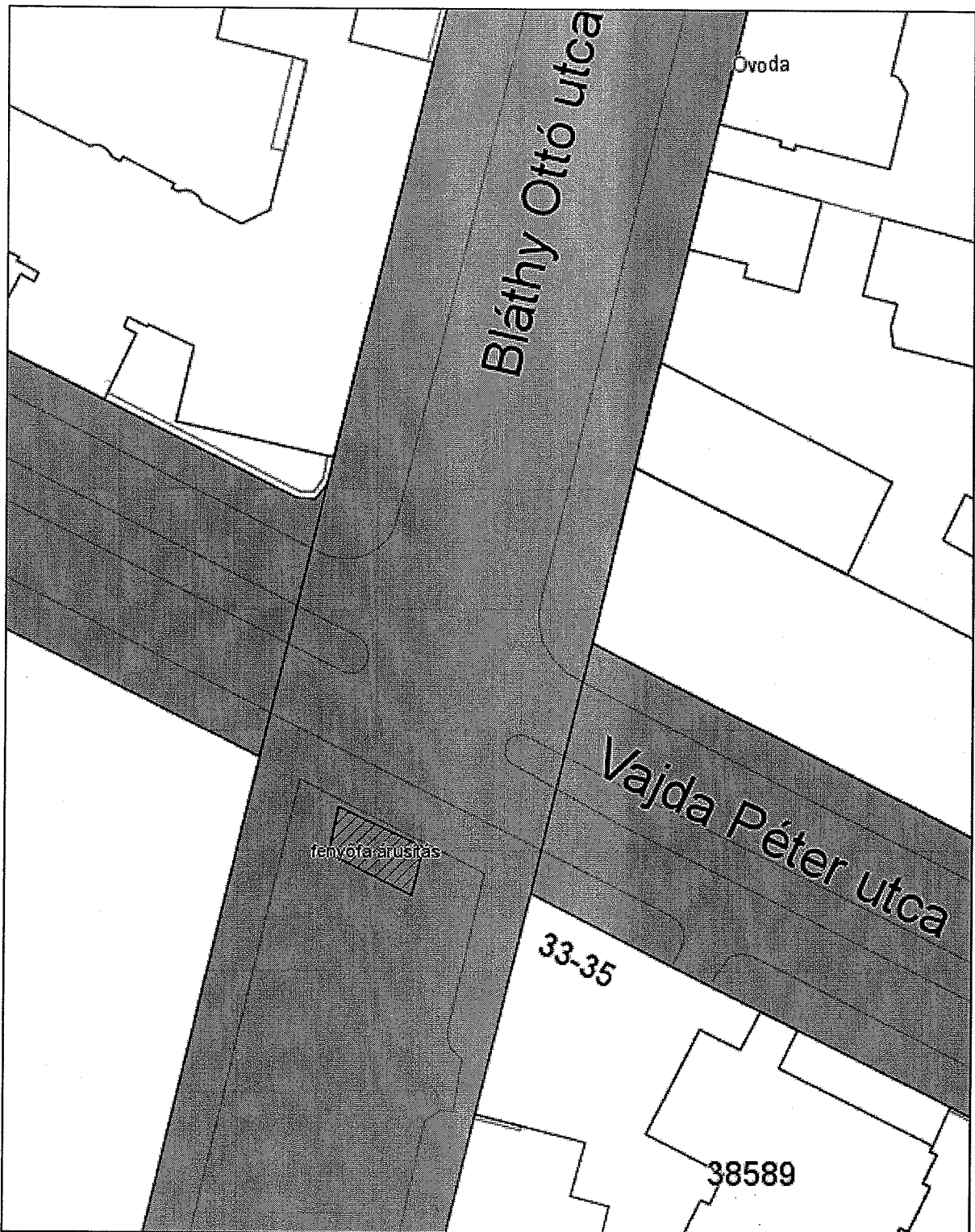
A térkép tájékoztató jellegű, másolata semmilyen hivatalos eljárásban nem használható fel! Készült az állami alapadatok felhasználásával.
Engedély száma:

Budapest, 2016 október 12

Minerva Térinformatikai Rendszer
Budapest Főváros VIII. kerület Józsefvárosi Önkormányzata



Méretarány:549



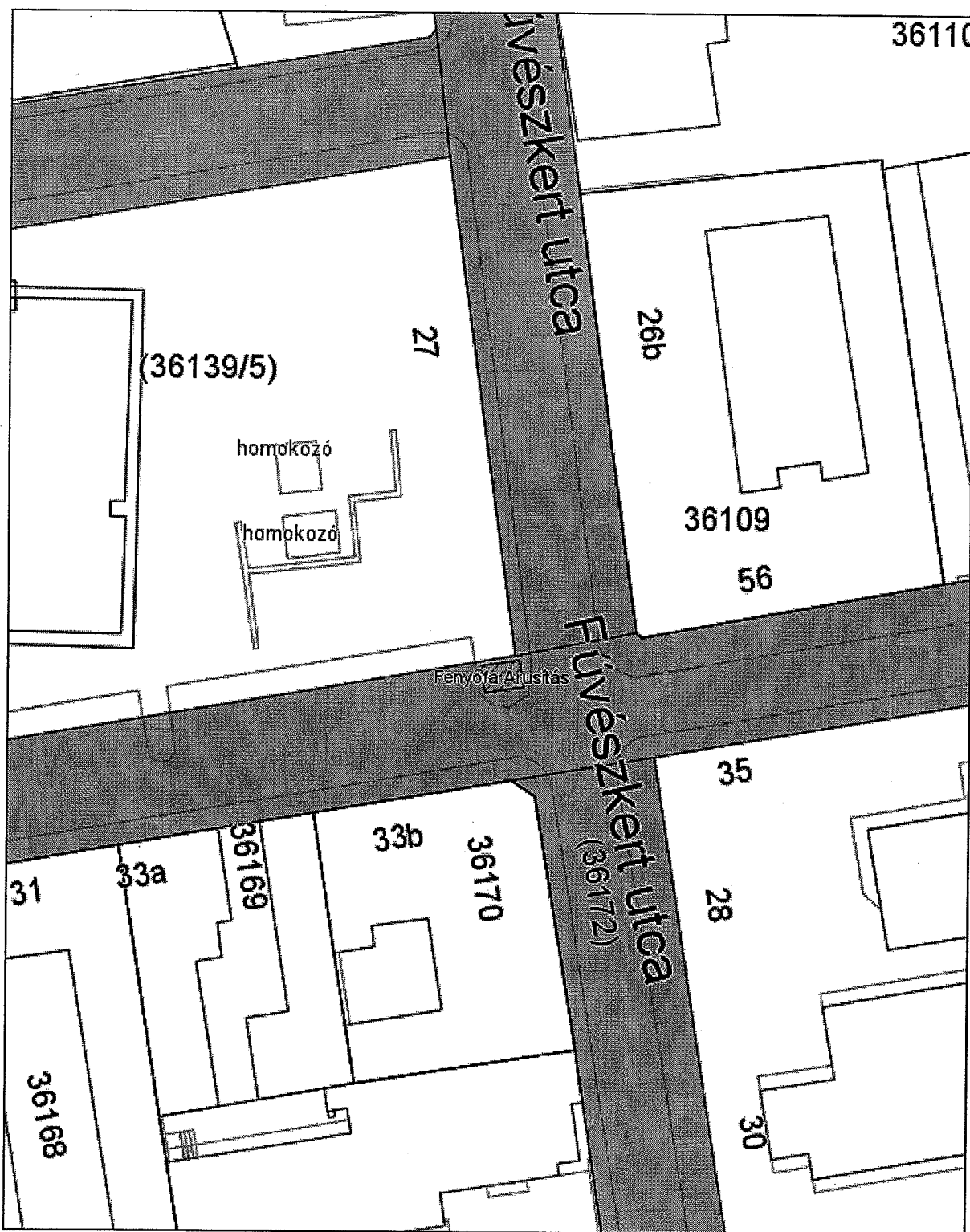
A térkép tájékoztató jellegű, másolata semmilyen hivatalos eljárásban nem használható fel! Készült az állami alapadatok felhasználásával.
Engedély száma:

Budapest, 2016 október 12

Minerva Térinformatikai Rendszer
Budapest Főváros VIII. kerület Józsefvárosi Önkormányzata



Méretarány:549



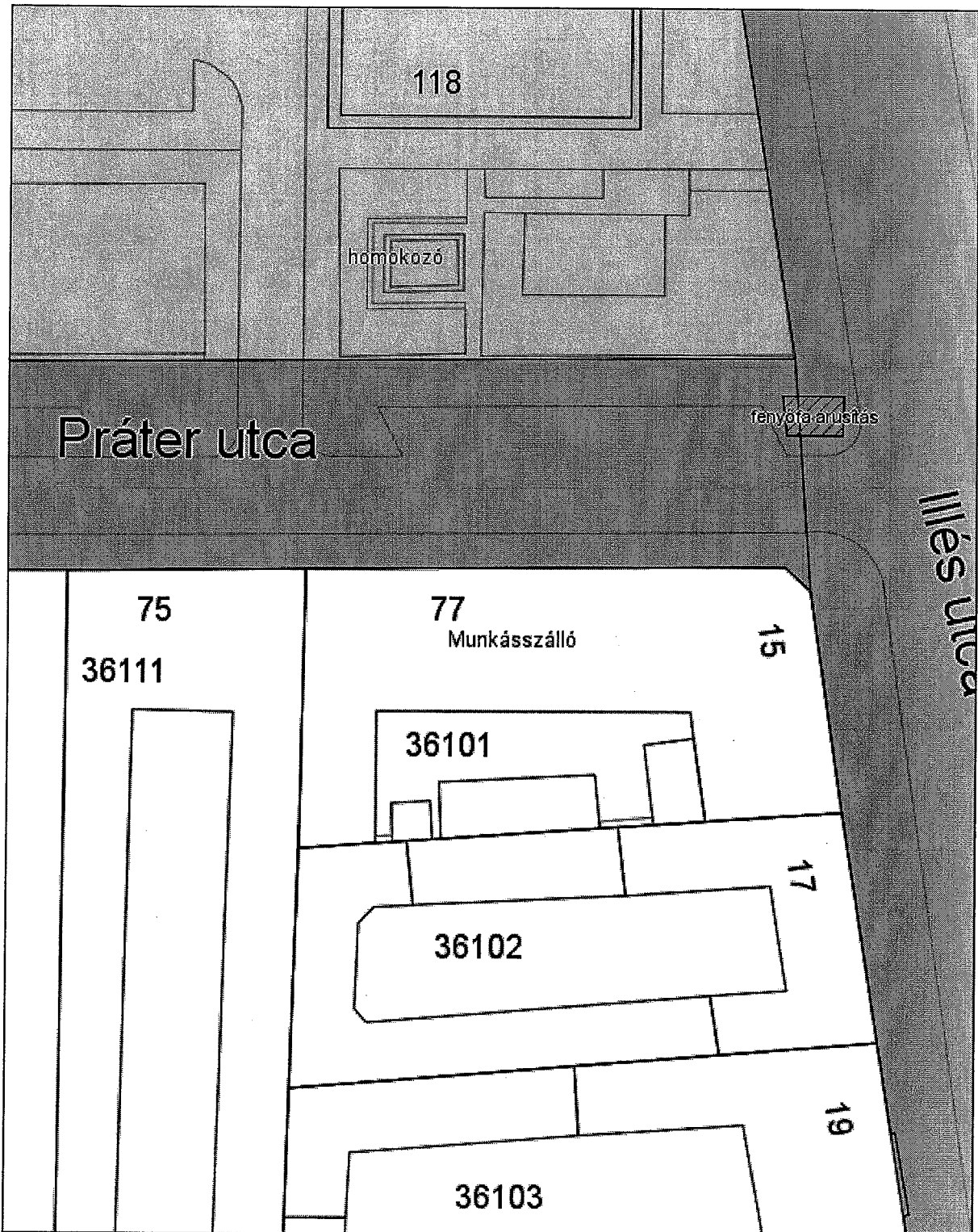
A térkép tájékoztató jellegű, másolata semmilyen hivatalos eljárásban nem használható fel! Készült az állami alapadatok felhasználásával.
Engedély száma:

Budapest, 2016 október 12

Minerva Térinformatikai Rendszer
Budapest Főváros VIII. kerület Józsefvárosi Önkormányzata



Méretarány:549



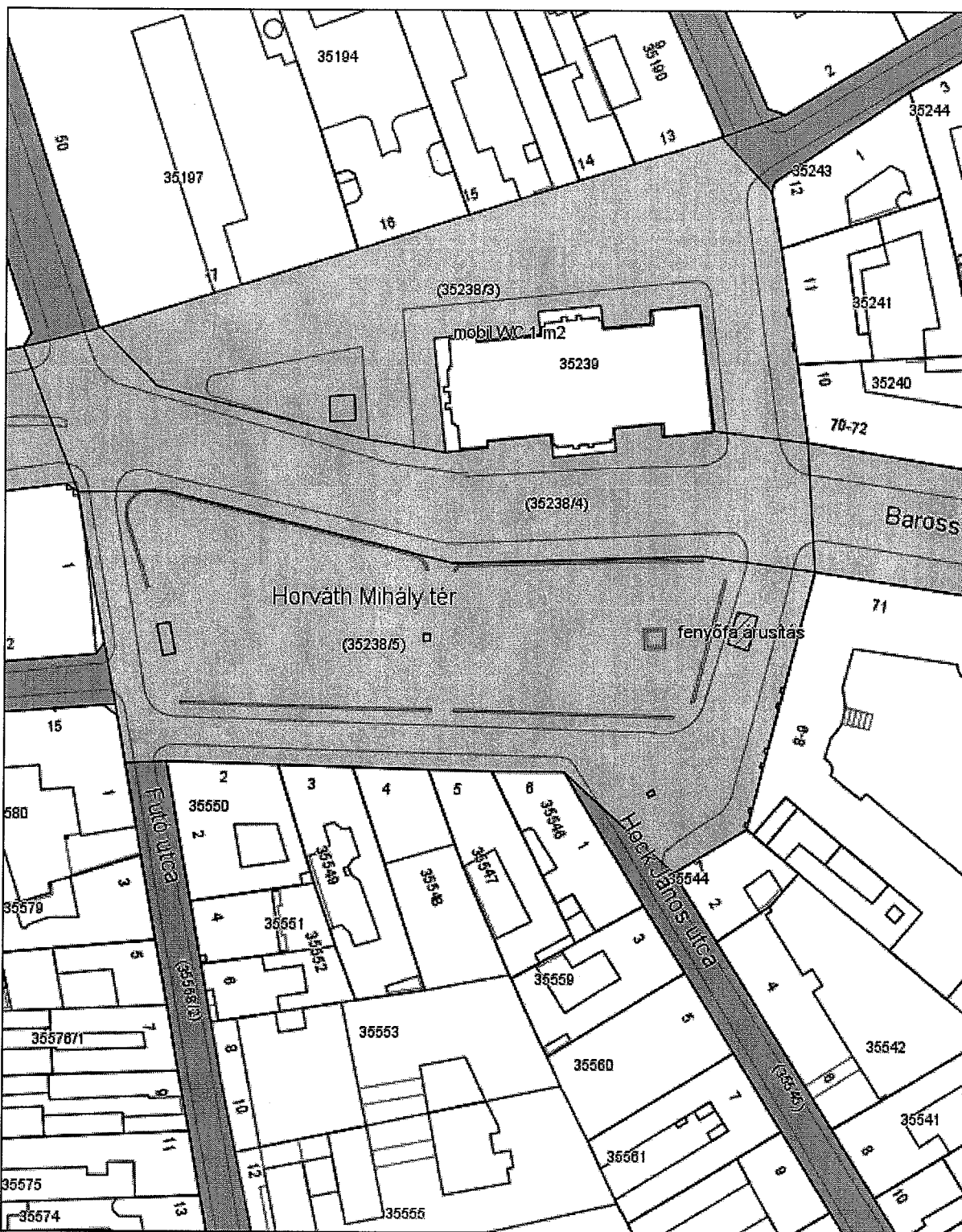
A térkép tájékoztató jellegű, másolata semmilyen hivatalos eljárásban nem használható fel! Készült az állami alapadatok felhasználásával.
Engedély száma:

Budapest, 2016 október 12

Minerva Térinformatikai Rendszer
Budapest Főváros VIII. kerület Józsefvárosi Önkormányzata



Méretarány:1237



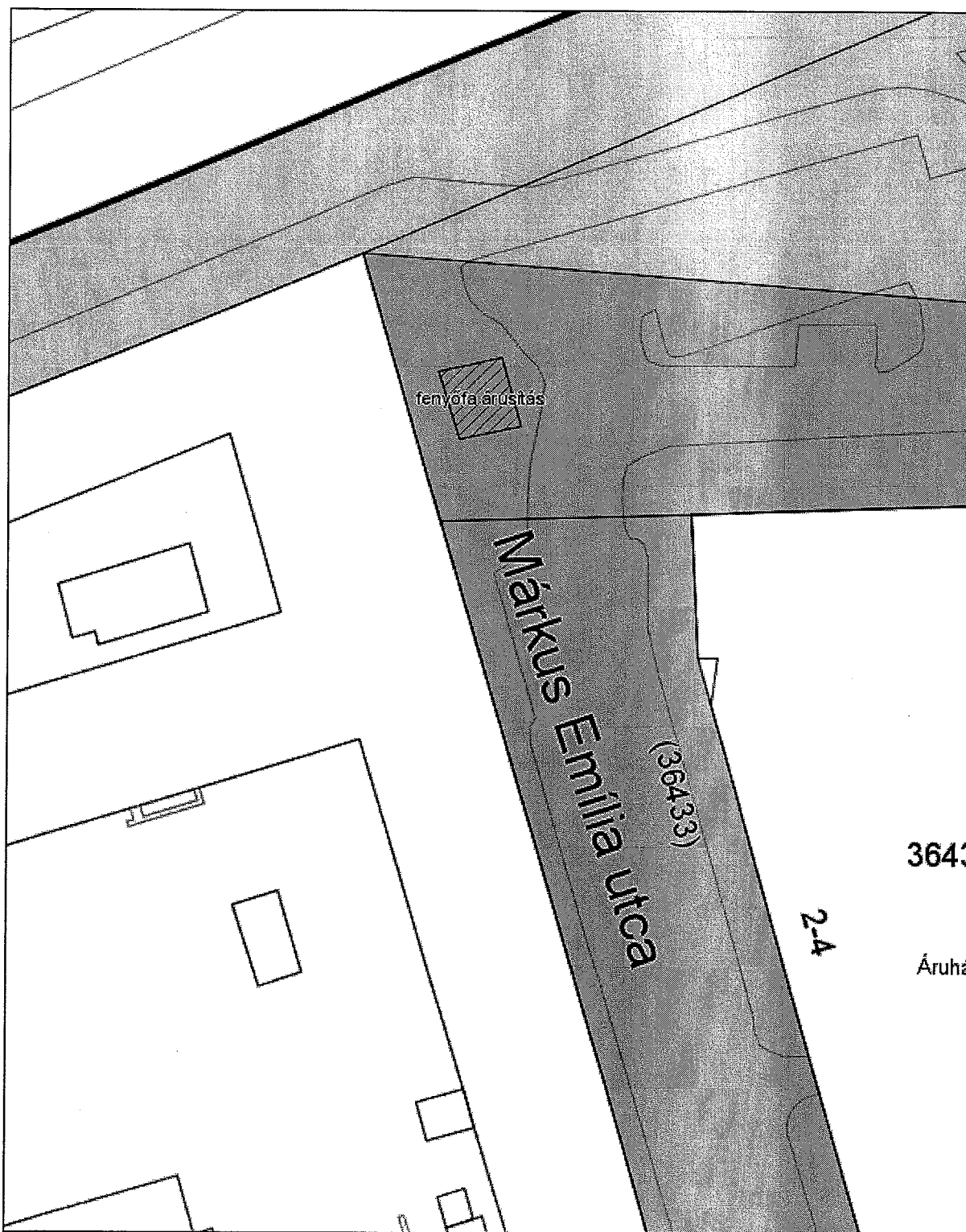
A térkép tájékoztató jellegű, másolata semmilyen hivatalos eljárásban nem használható fel! Készült az állami alapadatok felhasználásával.
 Engedély száma:

Budapest, 2016 október 12

Minerva Térinformatikai Rendszer
Budapest Főváros VIII. kerület Józsefvárosi Önkormányzata



Méretarány:549



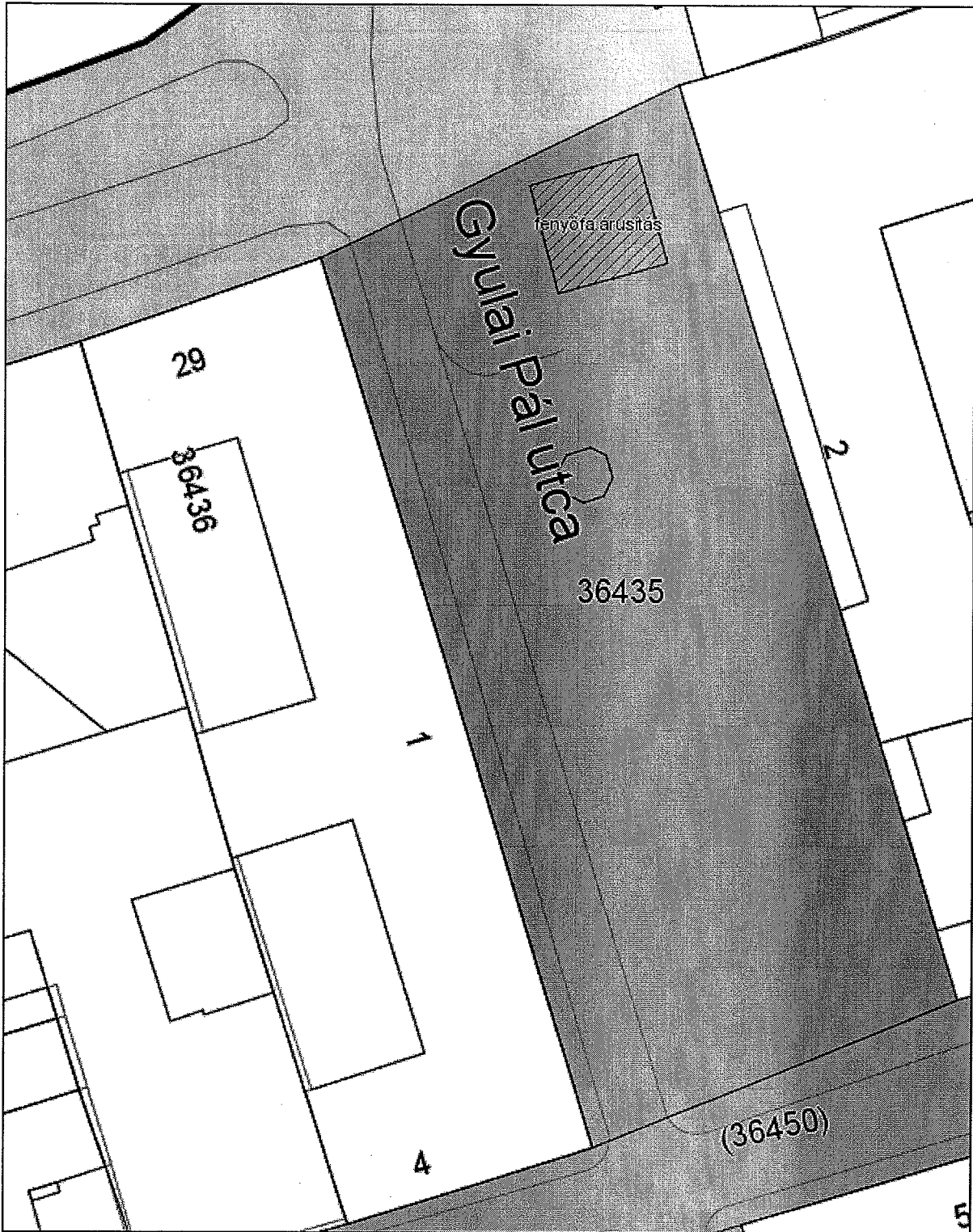
A térkép tájékoztató jellegű, másolata semmilyen hivatalos eljárásban nem használható fel! Készült az állami alapadatok felhasználásával.
Engedély száma:

Budapest, 2016 október 12

Minerva Térinformatikai Rendszer
Budapest Főváros VIII. kerület Józsefvárosi Önkormányzata



Méretarány:549



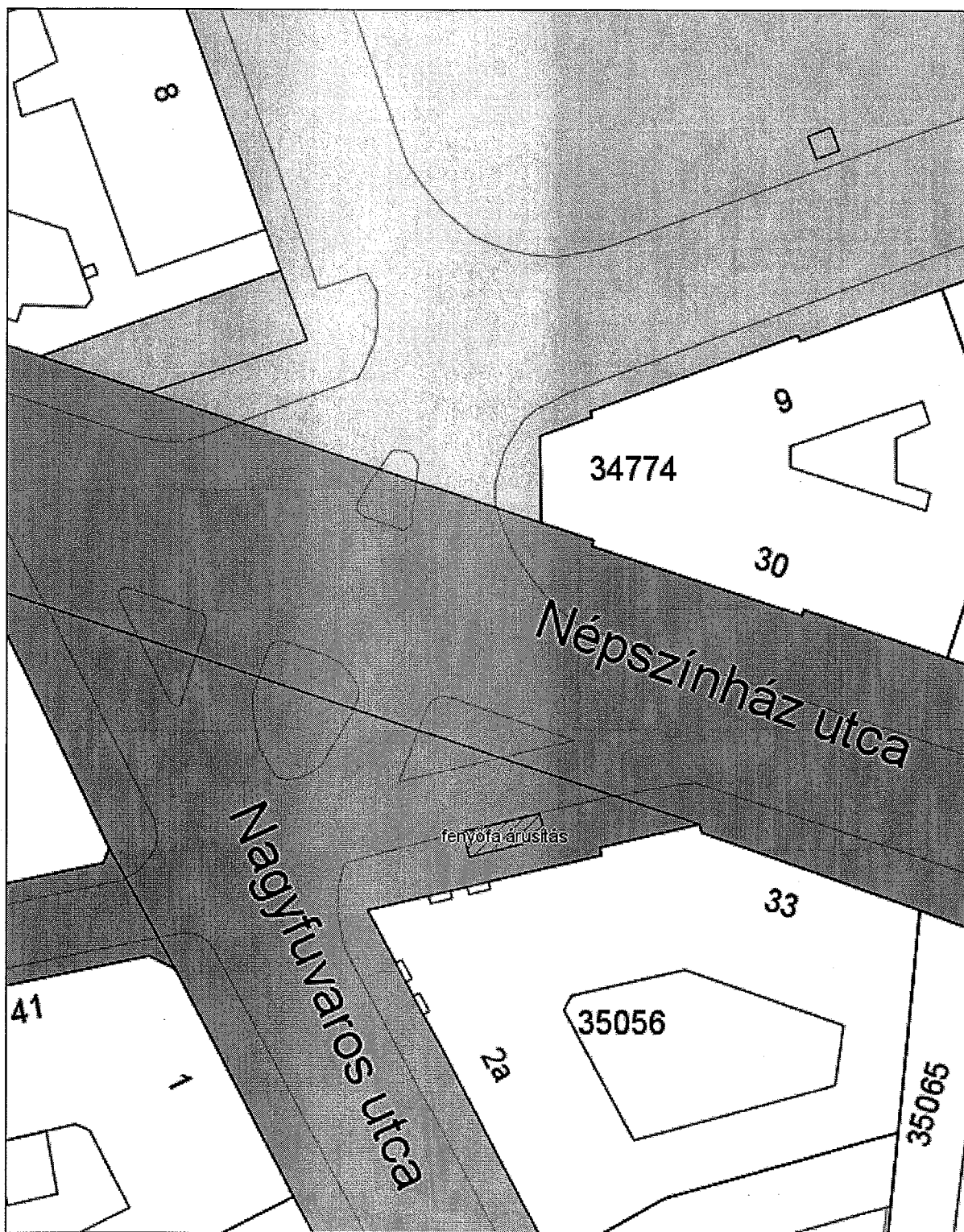
A térkép tájékoztató jellegű, másolata semmilyen hivatalos eljárásban nem használható fel! Készült az állami alapadatok felhasználásával.
Engedély száma:

Budapest, 2016 október 12

Minerva Térinformatikai Rendszer
Budapest Főváros VIII. kerület Józsefvárosi Önkormányzata



Méretarány:549



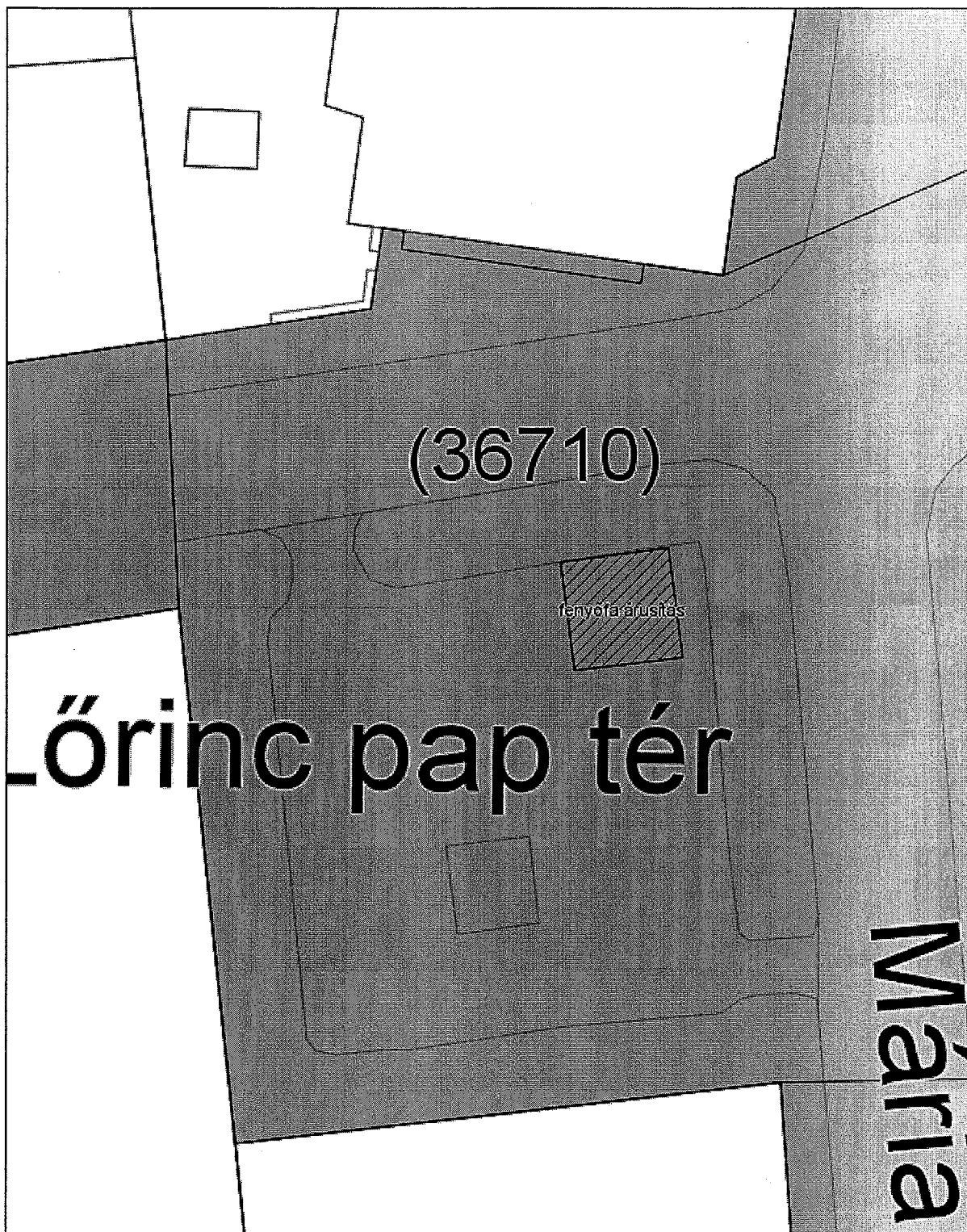
A térkép tájékoztató jellegű, másolata semmilyen hivatalos eljárásban nem használható fel! Készült az állami alapadatok felhasználásával.
Engedély száma:

Budapest, 2016 október 12

Minerva Térinformatikai Rendszer
Budapest Főváros VIII. kerület Józsefvárosi Önkormányzata



Méretarány:244



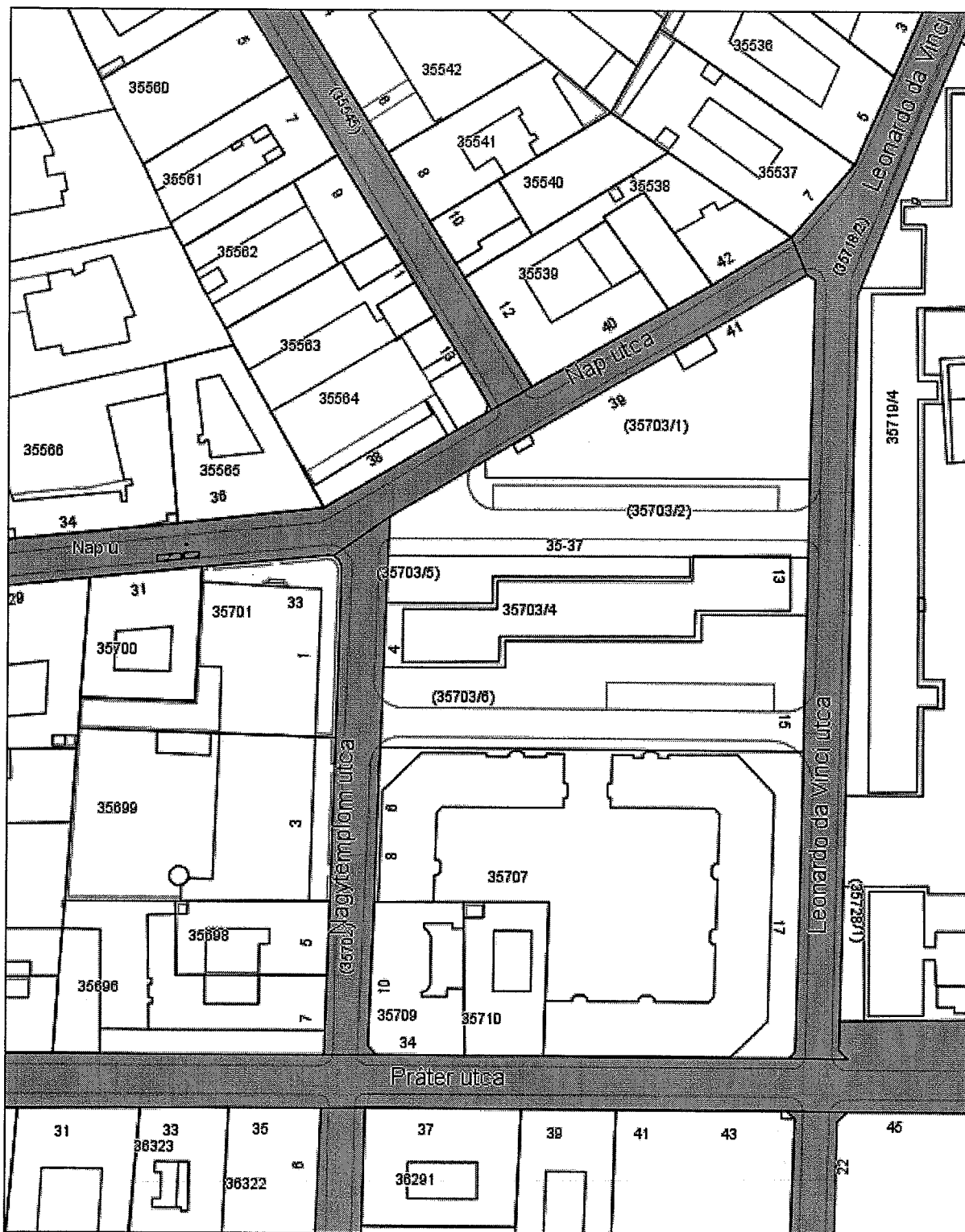
A térkép tájékoztató jellegű, másolata semmilyen hivatalos eljárásban nem használható fel! Készült az állami alapadatok felhasználásával.
Engedély száma:

Budapest, 2016 október 12

Minerva Térinformatikai Rendszer Budapest Főváros VIII. kerület Józsefvárosi Önkormányzata



Méretarány:549



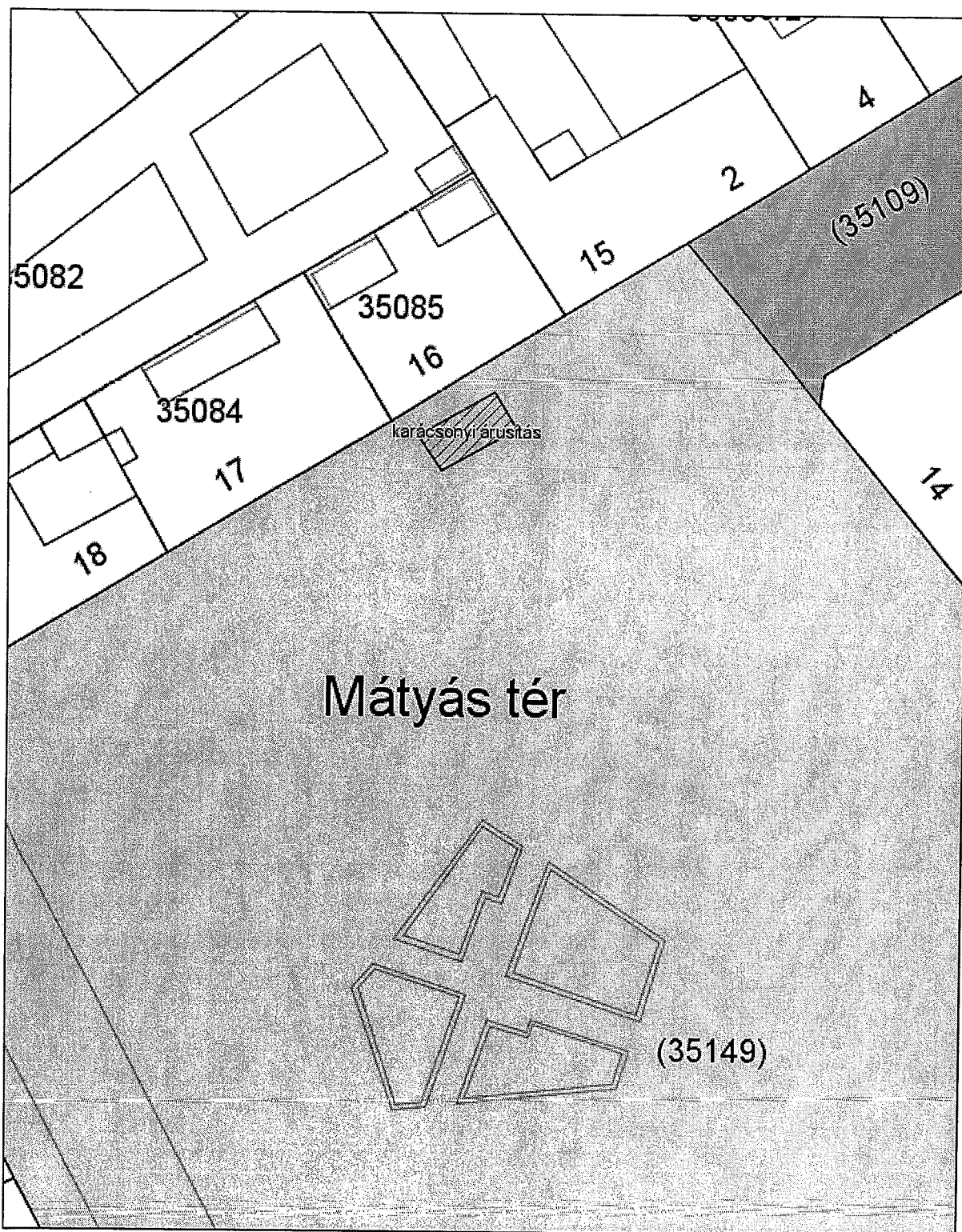
A térkép tájékoztató jellegű, másolata semmilyen hivatalos eljárásban nem használható fel! Készült az állami alapadatok felhasználásával.
Engedély száma:

Budapest, 2016 október 12

Minerva Térinformatikai Rendszer
Budapest Főváros VIII. kerület Józsefvárosi Önkormányzata



Méretarány:549



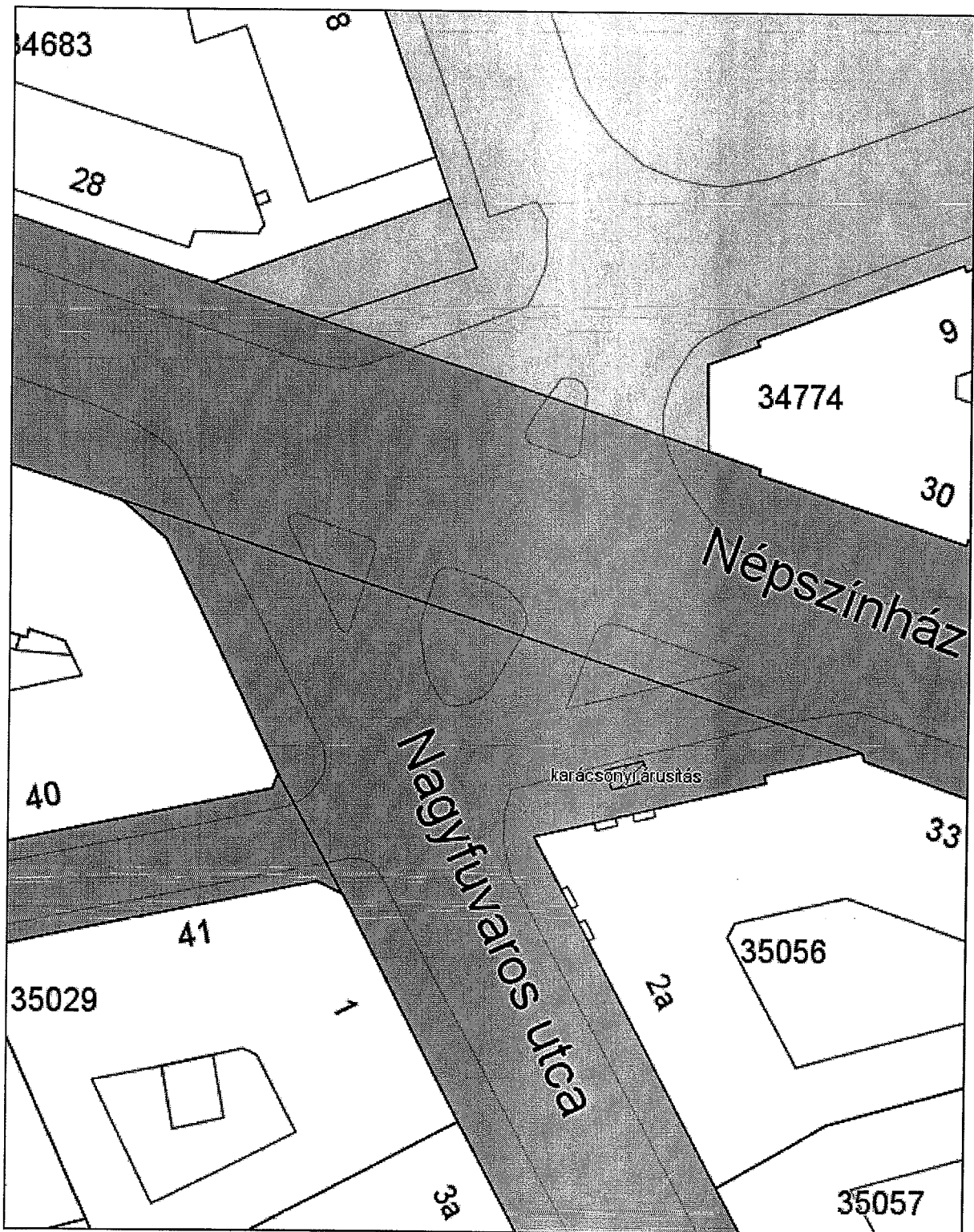
A térkép tájékoztató jellegű, másolata semmilyen hivatalos eljárásban nem használható fel! Készült az állami alapadatok felhasználásával.
Engedély száma:

Budapest, 2016 október 12

Minerva Térinformatikai Rendszer
Budapest Főváros VIII. kerület Józsefvárosi Önkormányzata



Méretarány:549



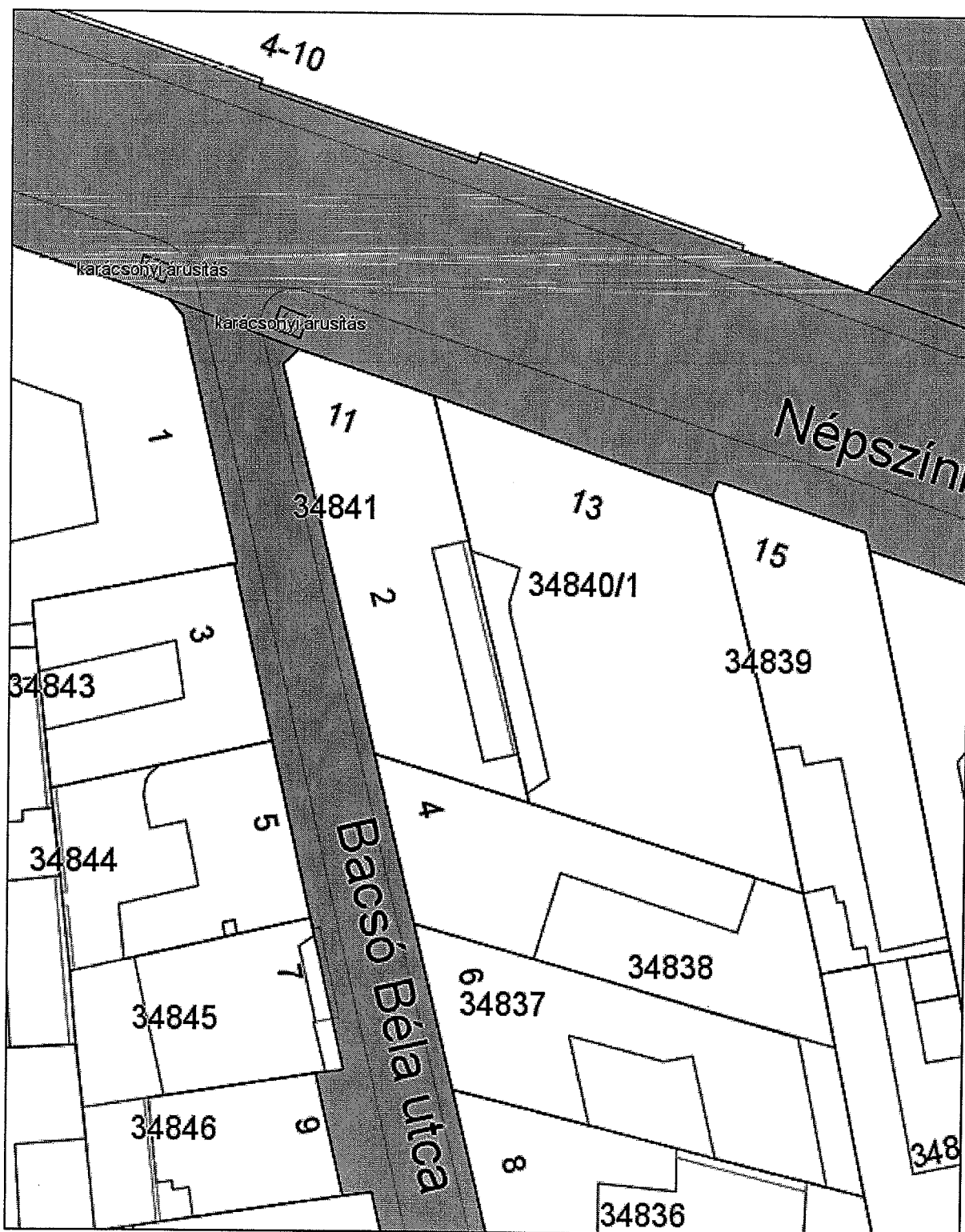
A térkép tájékoztató jellegű, másolata semmilyen hivatalos eljárásban nem használható fel! Készült az állami alapadatok felhasználásával.
Engedély száma:

Budapest, 2016 október 12

Minerva Térinformatikai Rendszer
Budapest Főváros VIII. kerület Józsefvárosi Önkormányzata



Méretarány:549



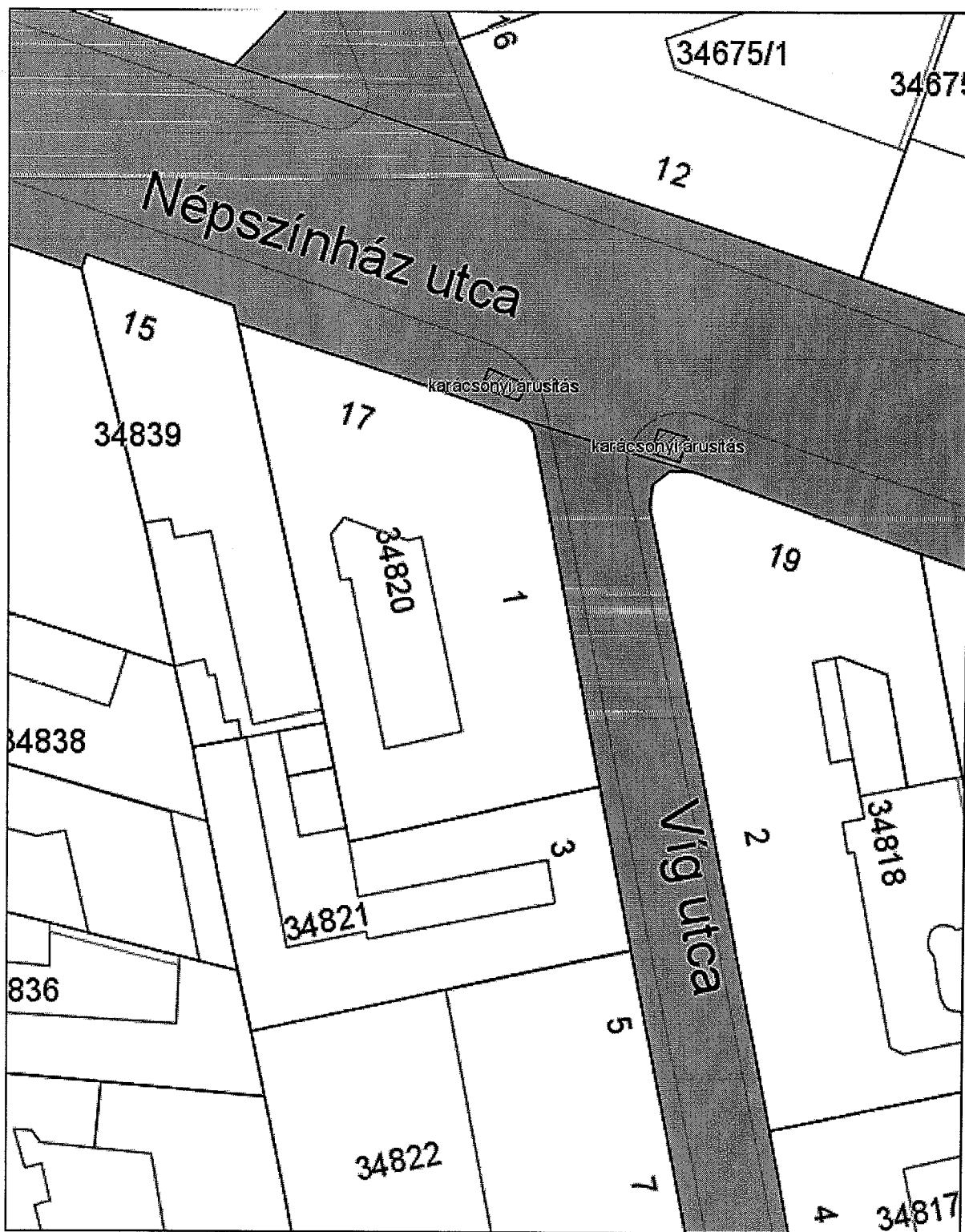
A térkép tájékoztató jellegű, másolata semmilyen hivatalos eljárásban nem használható fel! Készült az állami alapadatok felhasználásával.
Engedély száma:

Budapest, 2016 október 12

Minerva Térinformatikai Rendszer
Budapest Főváros VIII. kerület Józsefvárosi Önkormányzata



Méretarány:549



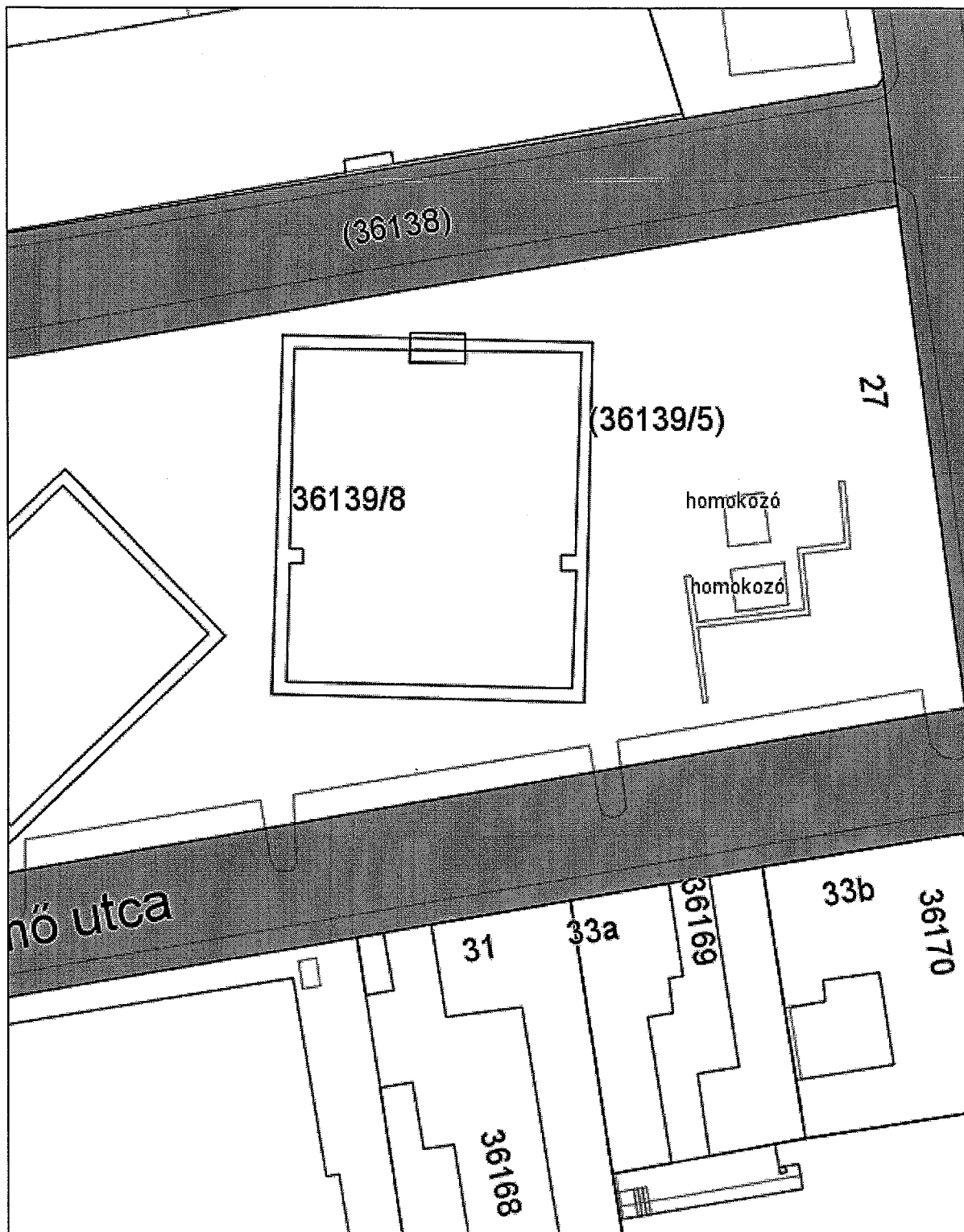
A térkép tájékoztató jellegű, másolata semmilyen hivatalos eljárásban nem használható fel! Készült az állami alapadatok felhasználásával.
Engedély száma:

Budapest, 2016 október 12

Minerva Térinformatikai Rendszer
Budapest Főváros VIII. kerület Józsefvárosi Önkormányzata



Méretarány:549



A térkép tájékoztató jellegű, másolata semmilyen hivatalos eljárásban nem használható fel! Készült az állami alapadatok felhasználásával.

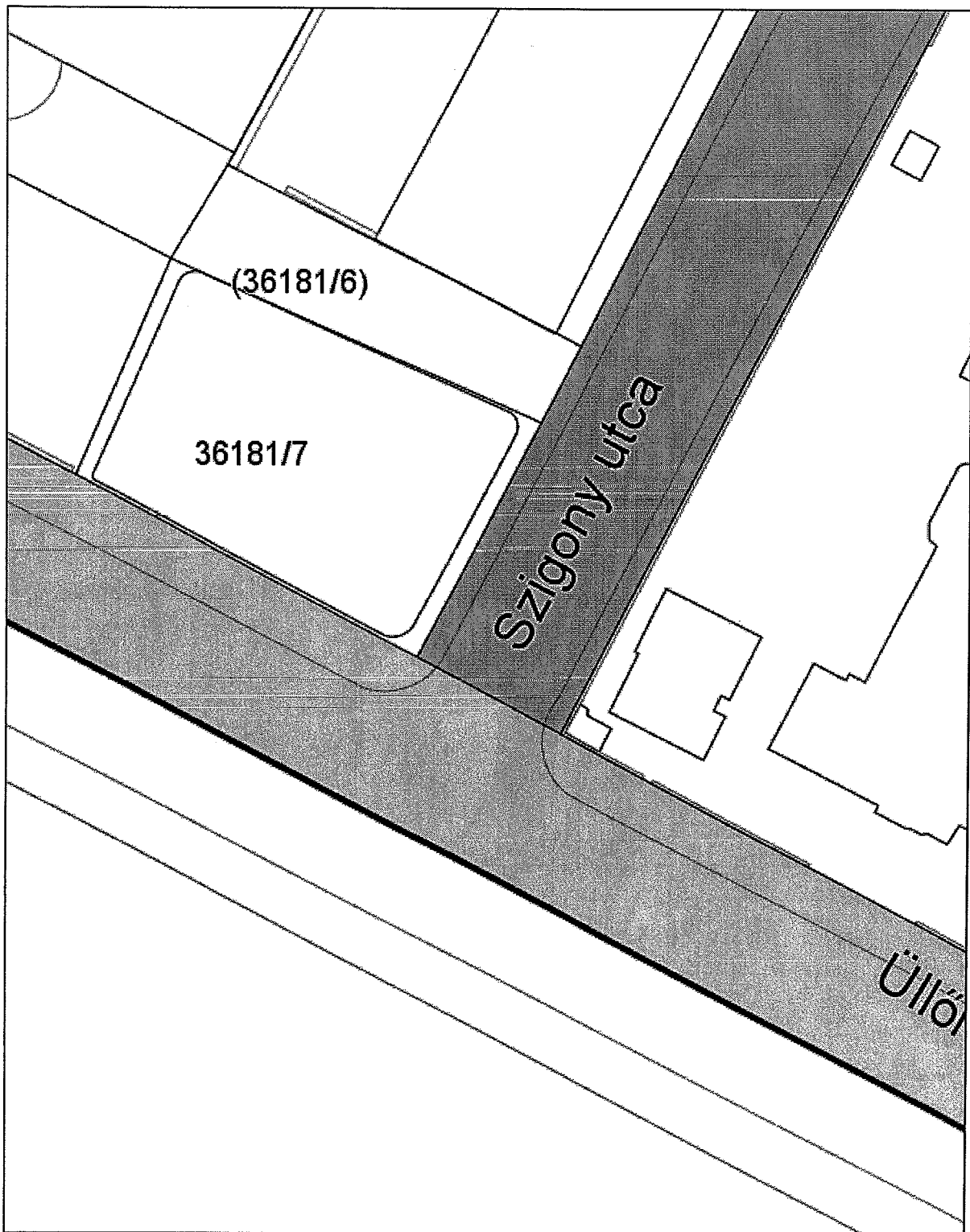
Engedély száma:

Budapest, 2016 október 12

Minerva Térinformatikai Rendszer
Budapest Főváros VIII. kerület Józsefvárosi Önkormányzata



Méretarány:549



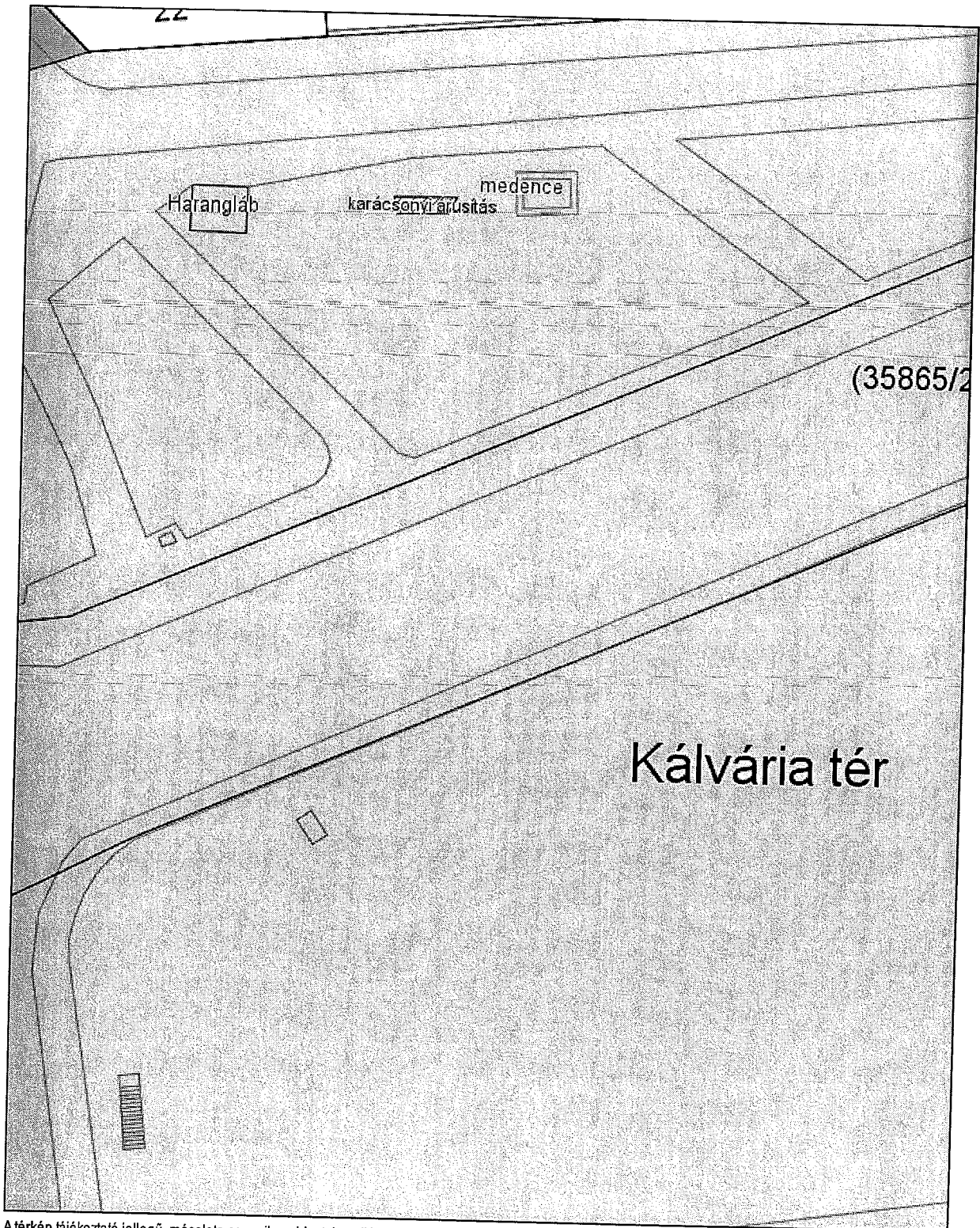
A térkép tájékoztató jellegű, másolata semmilyen hivatalos eljárásban nem használható fel! Készült az állami alapadatok felhasználásával.
Engedély száma:

Budapest, 2016 október 12

Minerva Térinformatikai Rendszer
Budapest Főváros VIII. kerület Józsefvárosi Önkormányzata



Méretarány:549



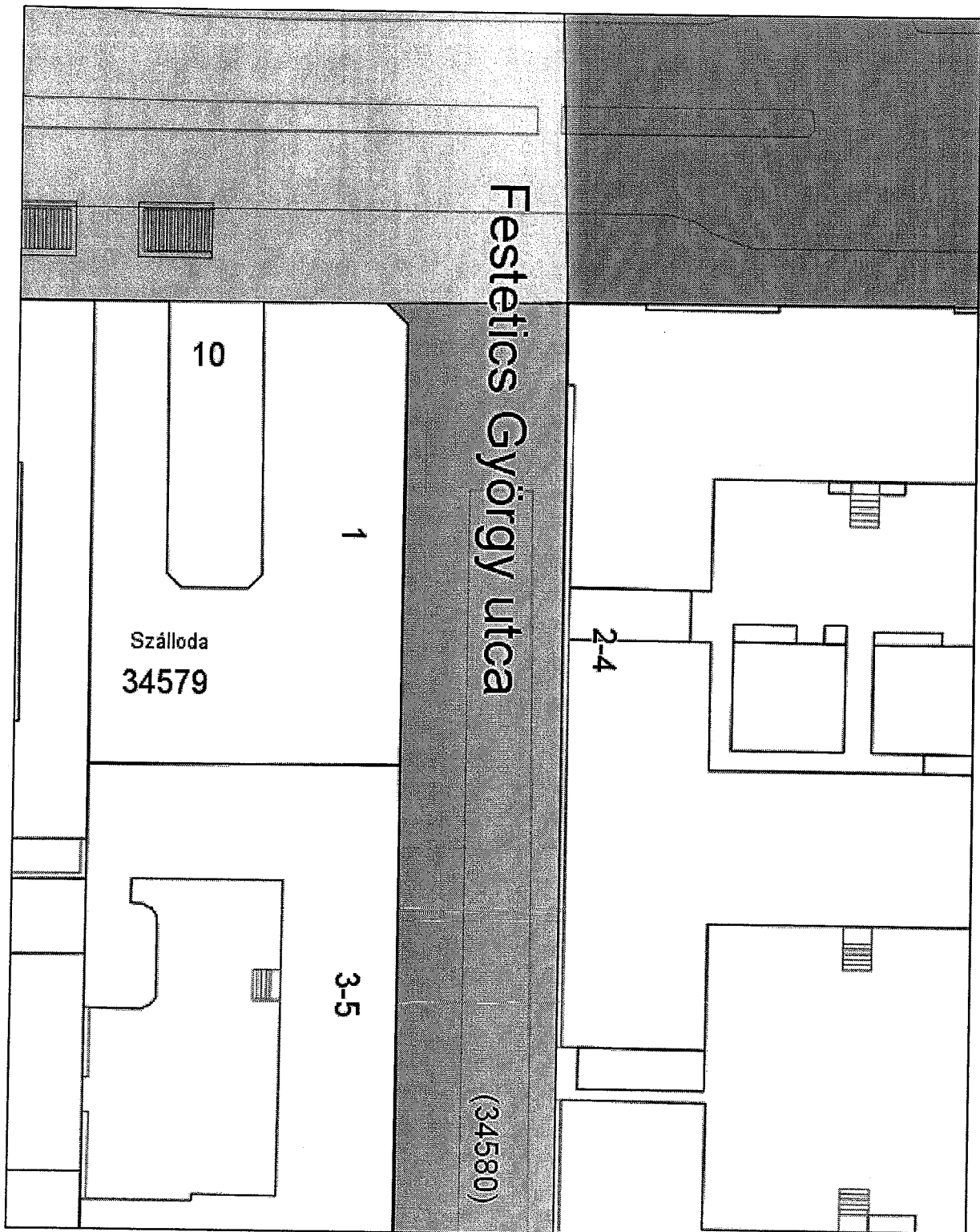
A térkép tájékoztató jellegű, másolata semmilyen hivatalos eljárásban nem használható fel! Készült az állami alapadatok felhasználásával.
Engedélyszáma:

Budapest, 2016 október 12

Minerva Térinformatikai Rendszer
Budapest Főváros VIII. kerület Józsefvárosi Önkormányzata



Méretarány:549



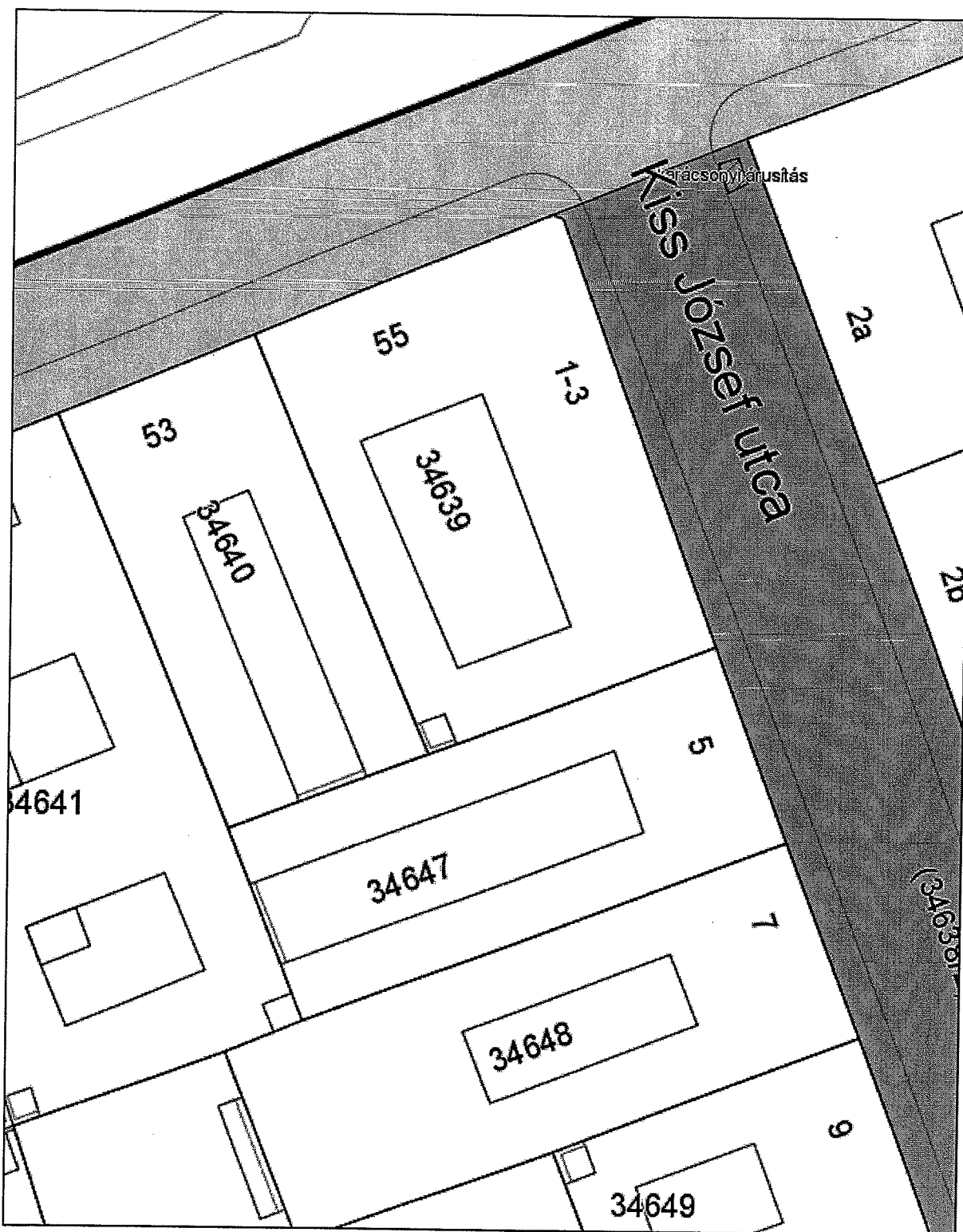
A térkép tájékoztató jellegű, másolata semmilyen hivatalos eljárásban nem használható fel! Készült az állami alapadatok felhasználásával.
Engedély száma:

Budapest, 2016 október 12

Minerva Térinformatikai Rendszer
Budapest Főváros VIII. kerület Józsefvárosi Önkormányzata



Méretarány:549



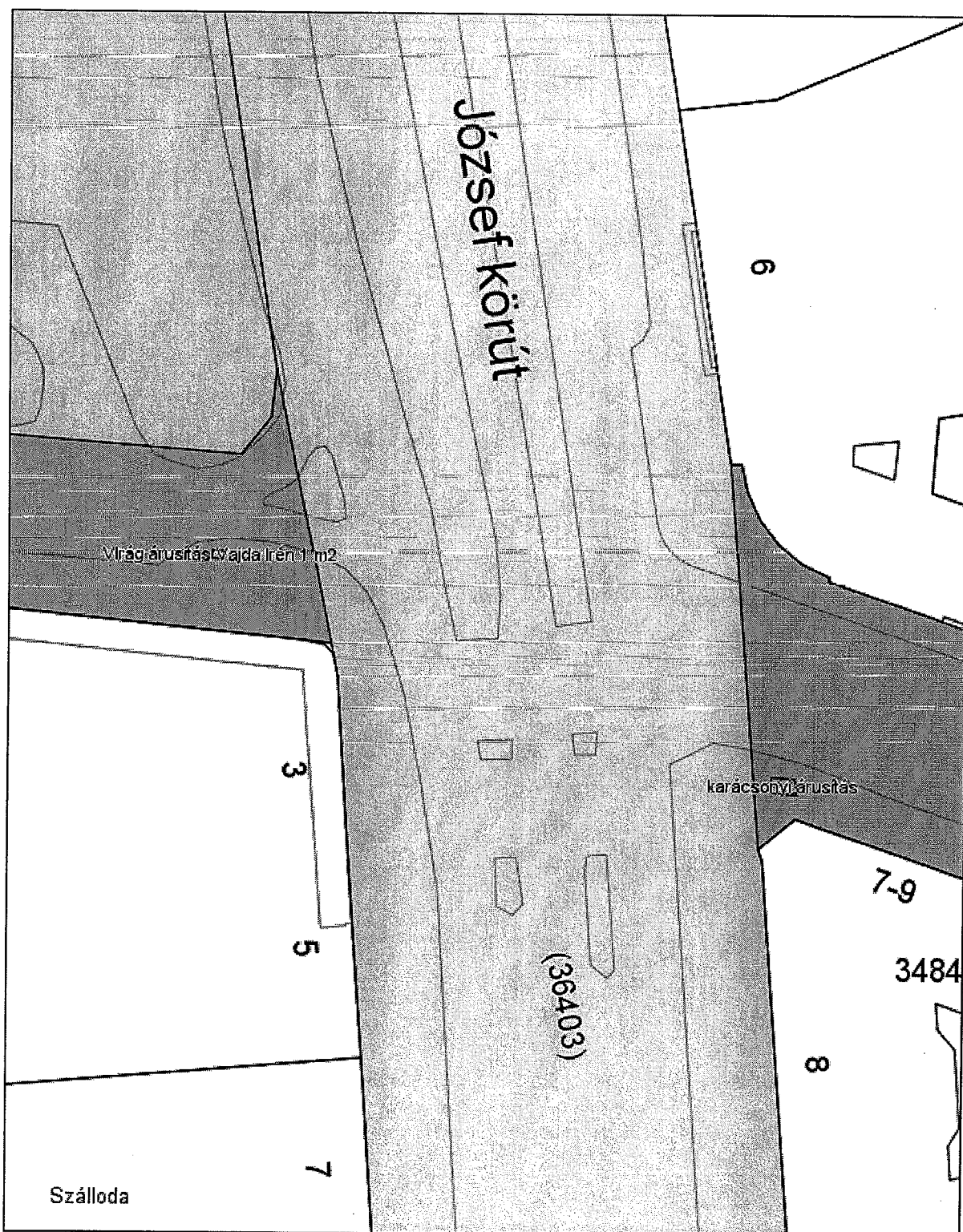
A térkép tájékoztató jellegű, másolata semmilyen hivatalos eljárásban nem használható fel! Készült az állami alapadatok felhasználásával.
Engedély száma:

Budapest, 2016 október 12

Minerva Térinformatikai Rendszer
Budapest Főváros VIII. kerület Józsefvárosi Önkormányzata



Méretarány:549



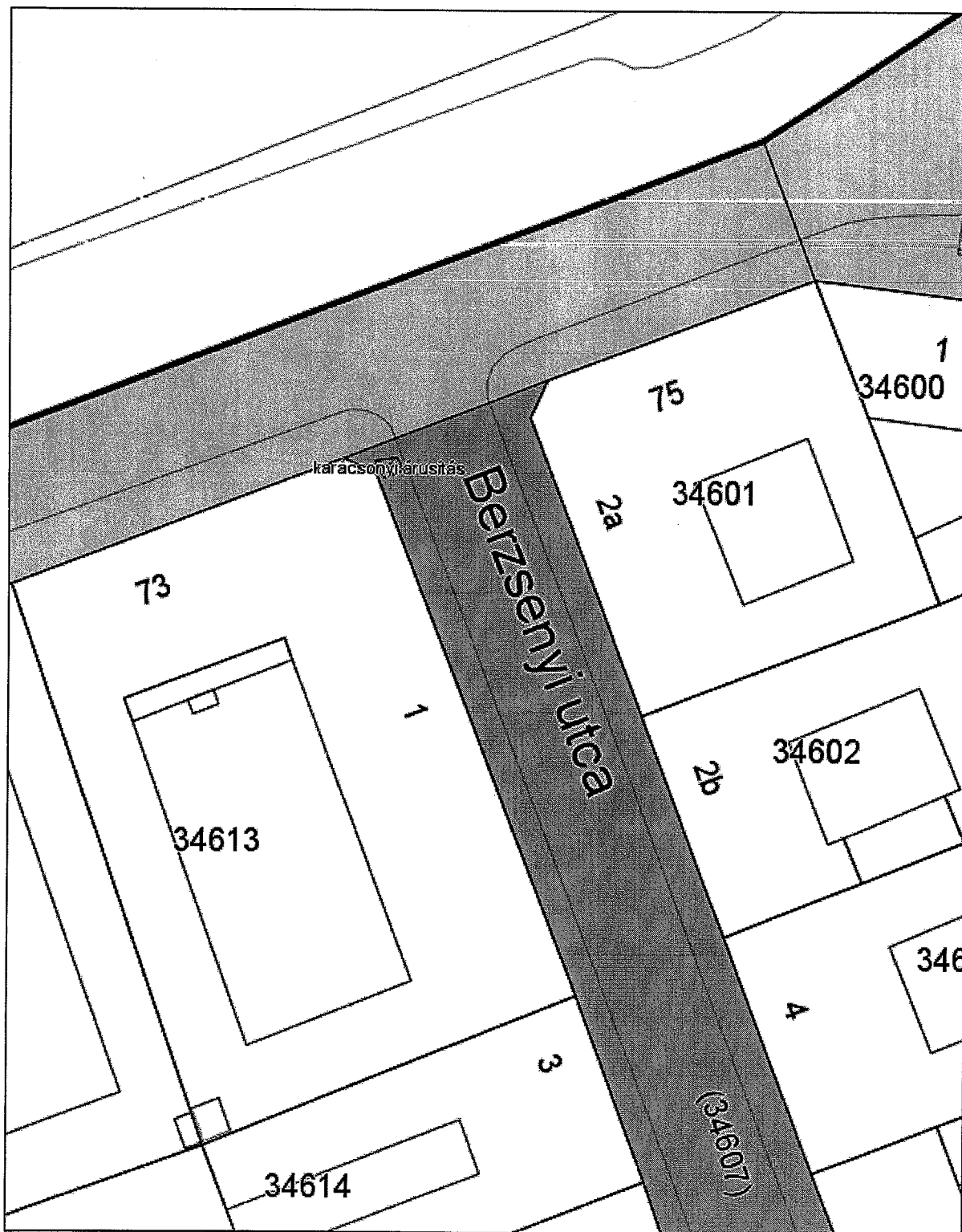
A térkép tájékoztató jellegű, másolata semmilyen hivatalos eljárásban nem használható fel! Készült az állami alapadatok felhasználásával.
Engedély száma:

Budapest, 2016 október 12

Minerva Térinformatikai Rendszer
Budapest Főváros VIII. kerület Józsefvárosi Önkormányzata



Méretarány:549



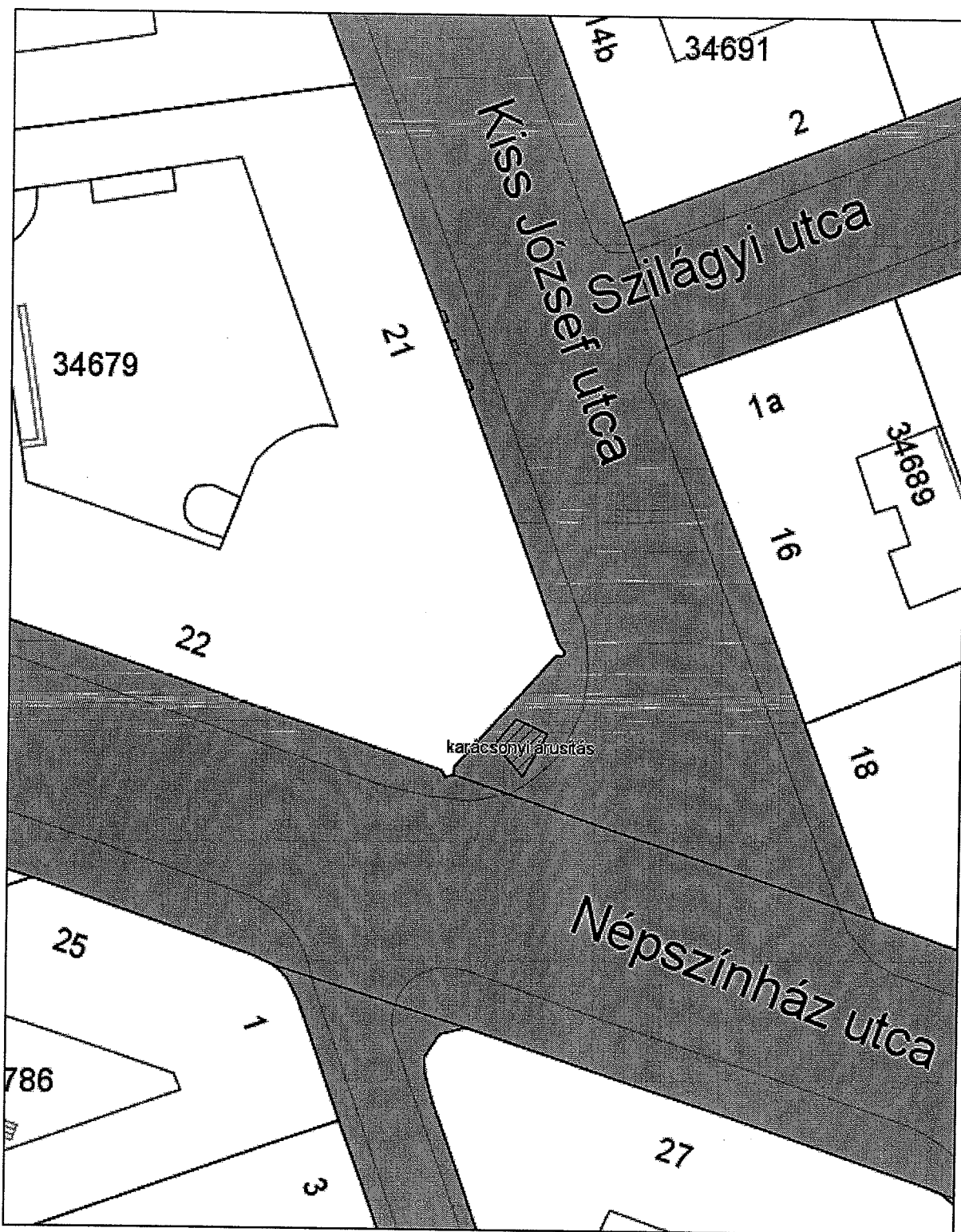
A térkép tájékoztató jellegű, másolata semmilyen hivatalos eljárásban nem használható fel! Készült az állami alapadatok felhasználásával.
Engedély száma:

Budapest, 2016 október 12

Minerva Térinformatikai Rendszer
Budapest Főváros VIII. kerület Józsefvárosi Önkormányzata



Méretarány:519



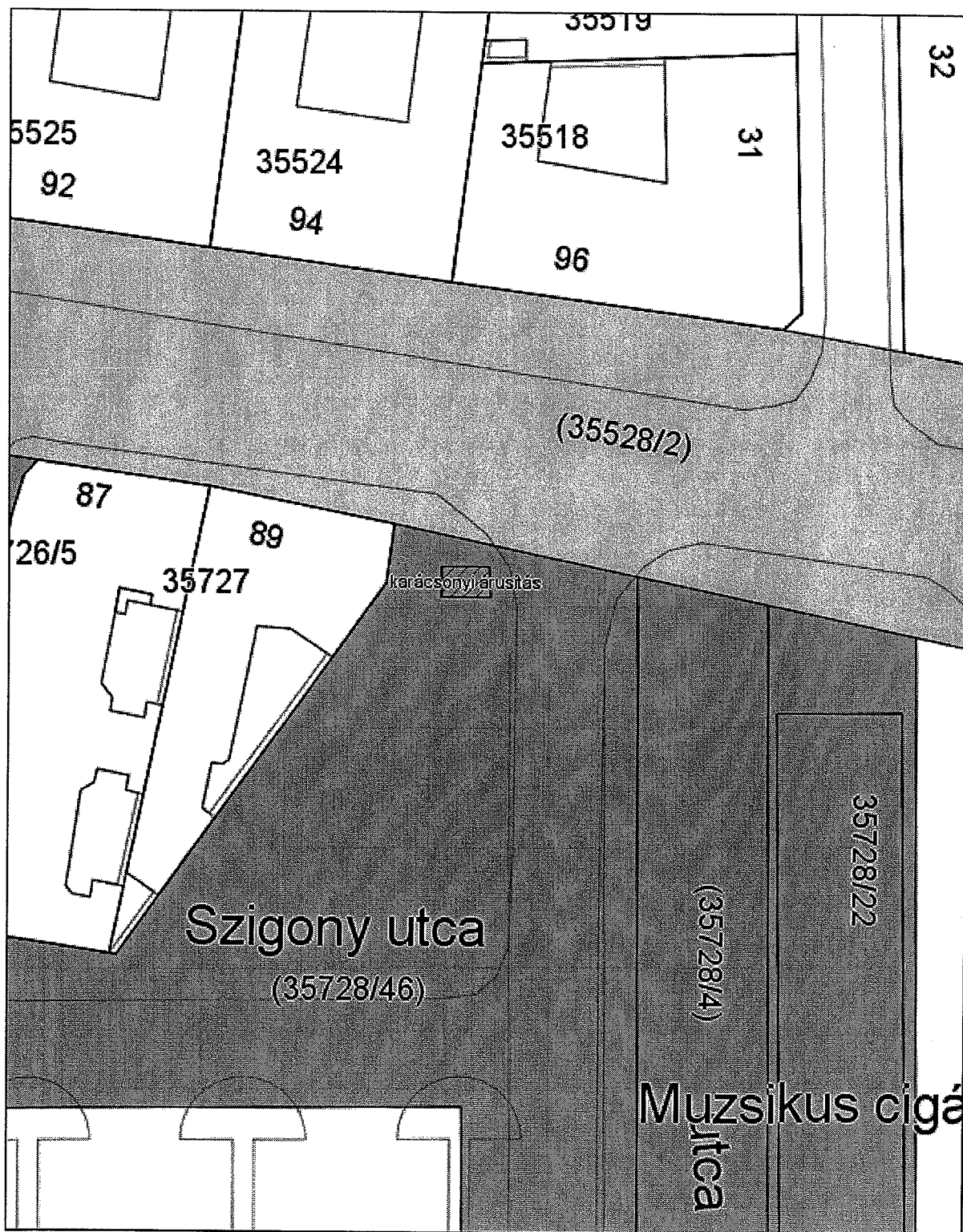
A térkép tájékoztató jellegű, másolata semmilyen hivatalos eljárásban nem használható fel! Készült az állami alapadatok felhasználásával.
Engedély száma:

Budapest, 2016 október 12

Minerva Térinformatikai Rendszer
Budapest Főváros VIII. kerület Józsefvárosi Önkormányzata



Méretarány:549



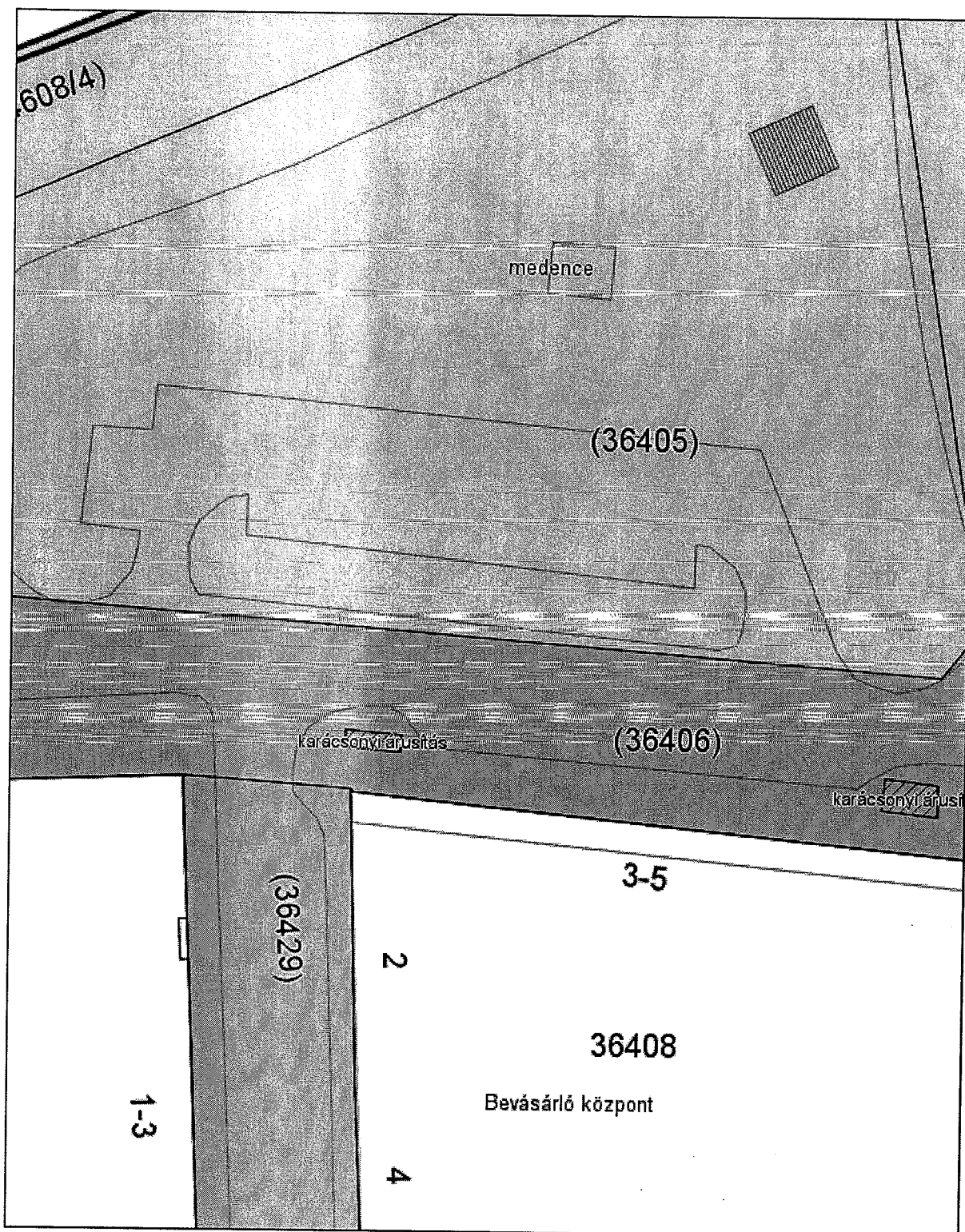
A térkép tájékoztató jellegű, másolata semmilyen hivatalos eljárásban nem használható fel! Készült az állami alapadatok felhasználásával.
Engedély száma:

Budapest, 2016 október 12

Minerva Térinformatikai Rendszer
Budapest Főváros VIII. kerület Józsefvárosi Önkormányzata



Méretarány:549



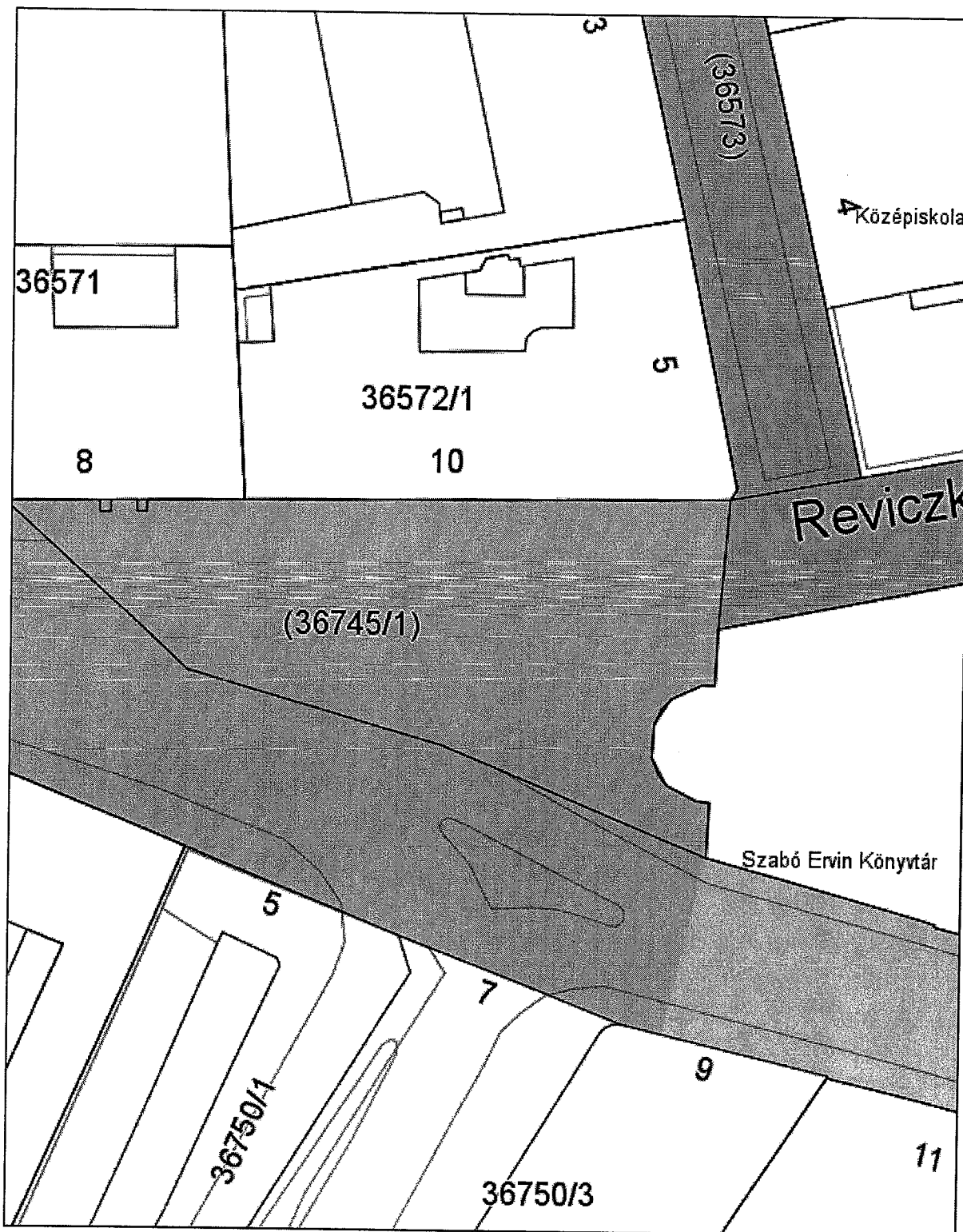
A térkép tájékoztató jellegű, másolata semmilyen hivatalos eljárásban nem használható fel! Készült az állami alapadatok felhasználásával.
Engedély száma:

Budapest, 2016 október 12

Minerva Térinformatikai Rendszer
Budapest Főváros VIII. kerület Józsefvárosi Önkormányzata



Méretarány:549



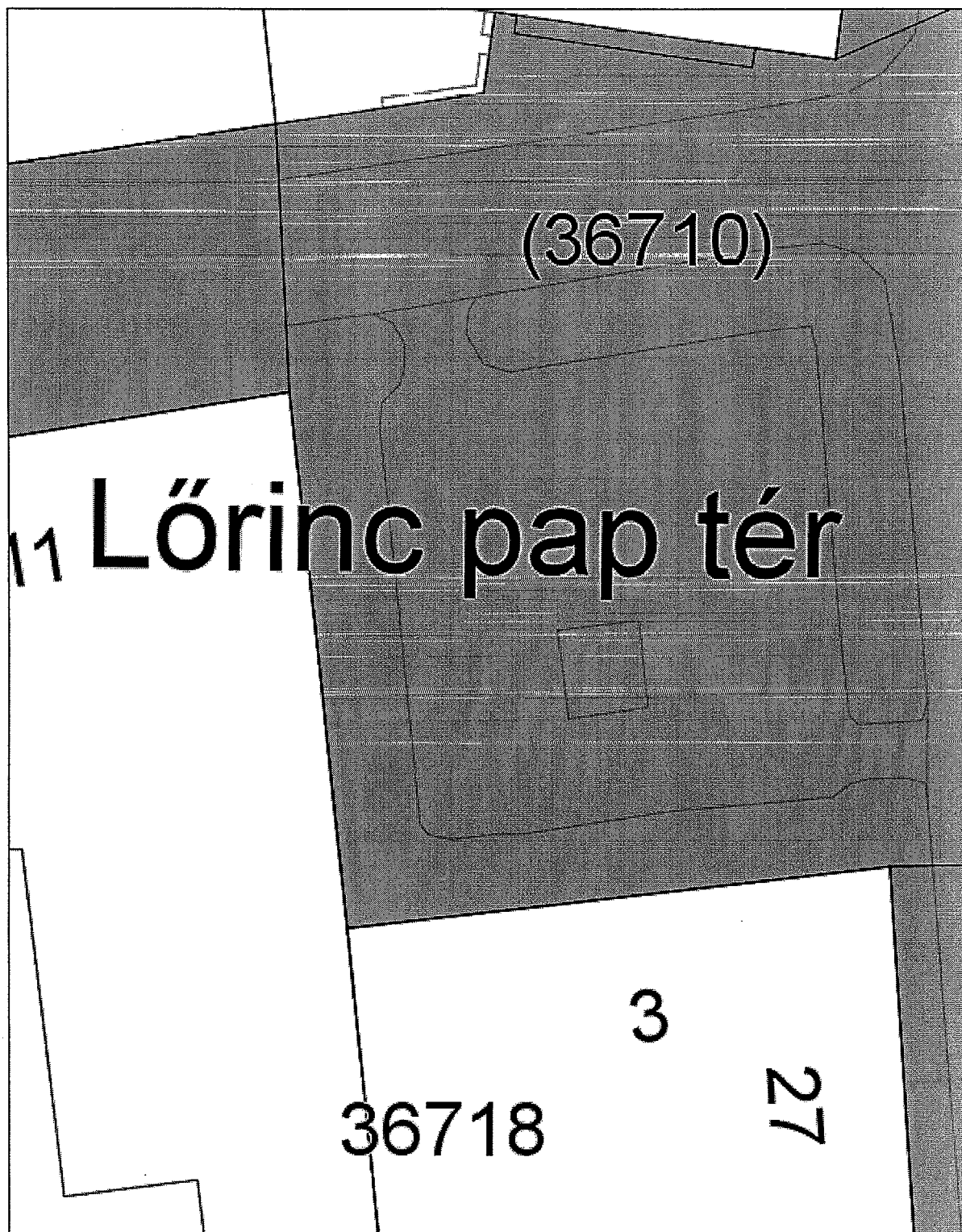
A térkép tájékoztató jellegű, másolata semmilyen hivatalos eljárásban nem használható fel! Készült az állami alapadatok felhasználásával.
Engedély száma:

Budapest, 2016 október 12

Minerva Térinformatikai Rendszer
Budapest Főváros VIII. kerület Józsefvárosi Önkormányzata



Méretarány:549



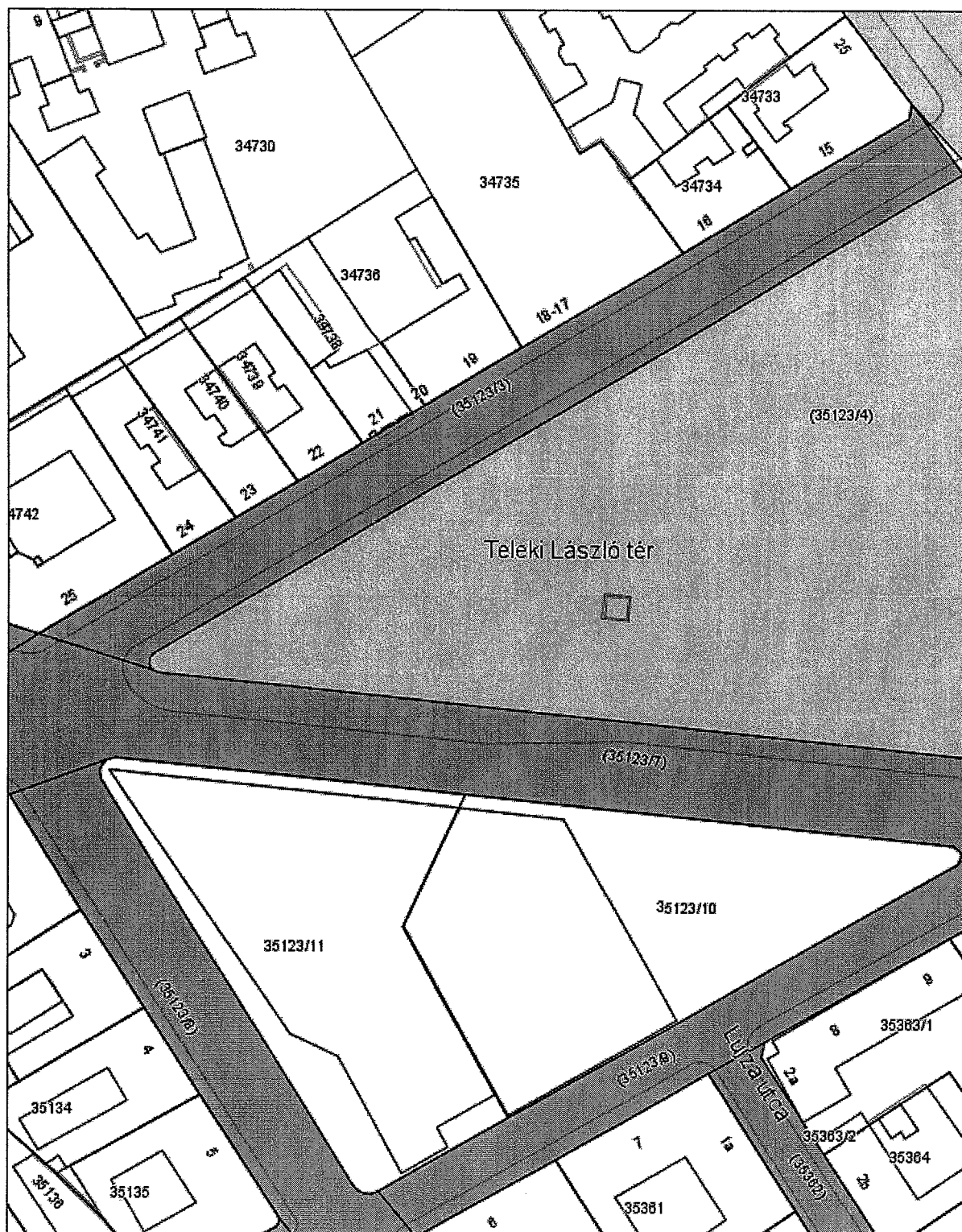
A térkép tájékoztató jellegű, másolata semmilyen hivatalos eljárásban nem használható fel! Készült az állami alapadatok felhasználásával.
Engedély száma:

Budapest, 2016 október 12

Minerva Térinformatikai Rendszer
Budapest Főváros VIII. kerület Józsefvárosi Önkormányzata



Méretarány:1237



A térkép tájékoztató jellegű, másolata semmilyen hivatalos eljárásban nem használható fel! Készült az állami alapadatok felhasználásával.
Engedély száma:

Budapest, 2016 október 12