

**Budapest Főváros VIII. kerület Józsefvárosi Önkormányzat Képviselő-testületének
Városgazdálkodási és Pénzügyi Bizottsága**

Gazdálkodási Ügyosztály

2.4 sz. napirend

ELŐTERJESZTÉS

A Városgazdálkodási és Pénzügyi Bizottság 2016. október 17-i ülésére

Tárgy: Tulajdonosi hozzájárulás a Budapest VIII. kerület, Ór utcát, József utcát és Tolnai Lajos utcát érintő, 10 kV-os földkábel rekonstrukciójához

Előterjesztő: dr. Galambos Eszter ügyosztályvezető

Készítette: Szabó Endre

A napirendet nyilvános ülésen kell tárgyalni.

A döntés elfogadásához egyszerű szavazattöbbség szükséges

Melléklet:

1. Kérelem
2. Nyomvonalrajz (2 oldal)

Tisztelt Városgazdálkodási és Pénzügyi Bizottság!

I. Tényállás és a döntés tartalmának részletes ismertetése

Az GTF Elektromos Tervező Fővállalkozó Kft. (cégjegyzékszám: 01 09 692800; székhely: 1131 Budapest, Rokolya u. 1-13.) – az ELMŰ Hálózati Kft. (cégjegyzékszám: 01 09 874142; székhely: 1132 Budapest, Váci út 72–74.) megbízása alapján – elkészítette a Budapest VIII. kerület, Ór utca 6. szám – József utcán át – és a Tolnai Lajos utca 35. szám közötti nyomvonalon üzemelő közcélú elosztóhálózat rekonstrukciós kiviteli tervét, amely alapján az új 10 kV-os földkábel létesítéséhez kéri a Budapest Főváros VIII. kerület Józsefvárosi Önkormányzat (a továbbiakban: Önkormányzat) tulajdonosi hozzájárulását (1. számú melléklet).

A nevezett nyomvonalon üzemelő közcélú elosztó hálózati kábel a műszaki élettartam végén jár, cseréje szükséges. Az ELMŰ Hálózati Kft. a meglévő földkábel a nyomvonal változtatása nélkül, a bejegyzett vezetékjog alapján kívánja cserélni.

Az Ór utca 6. szám előtt a járdában kutatógödör készítésével feltárják a meglévő 10 kV-os földkábel és kötését. A meglévő kötés (ÖK 1 jelű) kiváltva indítják az új kábelt az Ór utca páros oldalán a József utca felé. A földkábel a József utcán nyíltárkos átvágással vezetik át (külön tervezői nyilatkozat szerint az ott lévő közmű elhelyezkedések miatt az úttest átfúrással nem keresztezhető), majd a keresztezés után a József utca páros oldali járdában vezetik a Tolnai Lajos utca felé. A Tolnai Lajos utcába befordulva a páros oldali járdában vezetik a Déri Miksa utcai sarokig, ahol kutatógödör készítésével feltárják a meglévő kábel és az új kábellel egyenesbe kötik. A tervezett új 10 kV-os NA2XS2Y 3x1x240 RM/25 típusú földkábel kiépítése után a jelenleg üzemelő 10 kV-os földkábel szakasz bontásra kerül a kb. 244 m hosszúságú nyomvonalon (2. számú melléklet).

A kábelfektetéssel érintett terület aszfalt burkolatú járda, illetve úttest. Tekintettel a terület sűrű közműhálózatra csak kézi földmunkával tervezik a kábelfektetést, a közművek szakfelügyeletének biztosítása mellett.

A benyújtott dokumentáció szerint a munkavégzés által érintett területek, az Ór utca (hrsz:35189), a József utca (hrsz: 35150/2) és Tolnai Lajos utca (hrsz: 34954) út- és járdaszakasza az Önkormányzat tulajdona, így az engedélyezéshez szükséges a tulajdonos Önkormányzat hozzájárulása.

II. A betervezés indoka

Az előterjesztés tárgyában a döntés meghozatala a Tisztelt Bizottság hatásköre.

III. A döntés célja, pénzügyi hatása

Az engedélyezéshez, illetve a közterületi kivitelezések megindításához szükséges a tulajdonos Önkormányzat hozzájárulása. A tulajdonosi döntésnek Önkormányzatunkat érintő pénzügyi hatása nincs.

IV. Jogszabályi környezet

A Városgazdálkodási és Pénzügyi Bizottság hatásköre a Budapest Józsefvárosi Önkormányzat vagyonáról és a vagyon feletti tulajdonosi jogok gyakorlásáról szóló 66/2012. (XII.13.) önkormányzati rendelet 17. § (1) bekezdés e) pontján, valamint a Budapest Főváros VIII. kerület Józsefvárosi Önkormányzat Képviselő-testület és Szervei Szervezeti és Működési Szabályzatáról szóló 36/2014. (XI.06.) önkormányzati rendelet 7. mellékletének 1.4.5. pontján alapul.

Fentiek alapján kérem az alábbi határozati javaslat elfogadását.

Határozati javaslat

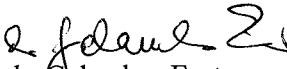
A Városgazdálkodási és Pénzügyi bizottság úgy dönt, hogy tulajdonosi hozzájárulását adja – az ELMŰ Hálózati Kft. (cégjegyzékszám: 01 09 874142; székhely: 1132 Budapest, Váci út 72–74.) megbízása alapján – a GTF Elektromos Tervező Fővállalkozó Kft. (cégjegyzékszám: 01 09 692800; székhely: 1131 Budapest, Rokolya u 1-13.) által készített, Budapest VIII. kerület, Őr utca 6. szám – József utcán át – és a Tolnai Lajos utca 35. szám közötti nyomvonalon üzemelő közcélú elosztóhálózat, 10 kV-os földkábel rekonstrukciós kiviteli tervéhez, a kivitelezés közterületi munkáihoz, az alábbi feltételekkel és kikötésekkel:

- a. jelen tulajdonosi hozzájárulás a beruházót nem mentesíti az építéshez szükséges egyéb szakhatósági és hatósági engedélyek beszerzése alól,
- b. a tulajdonosi hozzájárulás az önkormányzati tulajdonú Őr utca (hrsz:35189), a József utca (hrsz: 35150/2) és Tolnai Lajos utca (hrsz: 34954) út- és járdaszakaszára terjed ki,
- c. a beruházónak a közútkezelői és munkakezdési (burkolatbontási) hozzájárulást a vonatkozó rendelet (19/1994. (V.31.) KHVM rendelet) szerinti mellékletek csatolásával a Budapest Főváros VIII. kerület Polgármesteri Hivatal Hatósági Ügyosztály Építésügyi Irodájától előzetesen meg kell kérni, és az abban foglaltakat maradéktalanul be kell tartani,
- d. felhagyott, bontott kábel a földben nem maradhat,
- e. kötelezi a kivitelezőt a bontási helyek (és járda szegélykő) megfelelő minőségben történő helyreállítására, melyre a beruházó/kivitelező közösen 5 év garanciát vállal:
 - A bontással érintett József utca útpálya burkolatát az alábbi rétegrenddel kell helyreállítani szerkezeti rétegenként 20-20 cm átlapolással:
 - 4 cm vtg. AC11 jelű hengerelt aszfaltbeton kopóréteg
 - 7 cm vtg. AC11 jelű hengerelt aszfaltbeton kötőréteg
 - 20 cm vtg. C8/10-32/F stabilizált útalap
 - 20 cm vtg. fagyálló homokos kavics ágyazat Trq 95% (más anyaggal nem helyettesíthető)
 - A bontással érintett Őr utca, József utca, Tolnai Lajos utca járda burkolatát a járda teljes szélességében az alábbi rétegrenddel kell helyreállítani szerkezeti rétegenként 20-20 cm átlapolással:
 - 3 cm vtg. MA-4 érdesített öntött aszfalt kopóréteg
 - 15 cm vtg. C8/10-32/F stabilizált útalap
 - 15 cm vtg. fagyálló homokos kavics ágyazat Trq 95% (más anyaggal nem helyettesíthető)
- f. jelen tulajdonosi hozzájárulás csak az engedélyező szervek, szakhatóságok előírásainak maradéktalan betartásával, a döntés napjától számított 1 évig érvényes.

Felelős: polgármester
Határidő: 2016. október 17.

A döntés végrehajtását végző szervezeti egység: Gazdálkodási Ügyosztály
A lakosság széles körét érintő döntések esetén javaslata a közzététel módjára
nem indokolt hirdetőtáblán honlapon

Budapest, 2016. október 11.


dr. Galambos Eszter
ügyosztályvezető


KÉSZÍTETTE: GAZDÁLKODÁSI ÜGYOSZTÁLY

LEÍRTA: SZABÓ ENDRE

PÉNZÜGYI FEDEZETET IGÉNYEL / NEM IGÉNYEL, IGAZOLÁS: 

JOGI KONTROLL: 


ELLENŐRIZTE:


DR. KOVÁCS GABRIELLA
ALJEGYZŐ


2016 OKT 11.

BETERJESZTÉSRE ALKALMAS:

JÓVÁHAGYTA:



DANADA-RUMÁN EDINA
JEGYZŐ

2016 OKT 11.


SOÓS GYÖRGY
A VÁROSGAZDÁLKODÁSI ÉS PÉNZÜGYI BIZOTTSÁG ELNÖKE

1. számú melléklet

Szabó E.
2016.03.23. (A)

ELEKTROMOS TERVEZŐ FŐVÁLLALKOZÓ KFT.		
GTF	1131 BUDAPEST ROKOLYA U. 1-13	
TEL: 349-17-40 FAX: 412-10-02		
e-mail: info@gtfkft.hu		

2016. SZEPTEMBER 23.

103956/2016

2016. SZEPTEMBER 23. / Kész

Budapest, 2016. szeptember 23.
Ikt. szám: T/GTF-26/2/16
Ügyintéző: Benkő Zoltán
06-20-9428-363

T.
Budapest Józsefvárosi Önkormányzat
Vagyongazdálkodási és Üzemeltetési
Ügyosztály
Létesítmény Üzemeltetési Iroda
1082 Budapest, Baross u. 65-67.

Tárgy: tulajdonosi hozzájárulás kérelem
(T215163)

Évesítés:	2016. SZEPTEMBER 30.	Évesítés:	16-1544
Kivétel-szám:	2	Ügyintéző:	Szabó E.
		Szám:	φ

Társaságunk készíti a Budapest VIII. Tolnai - Őr utcában, középvezettségű kábelhálózat rekonstrukció, 10kV-os földkábel létesítése c. kiviteli tervét.

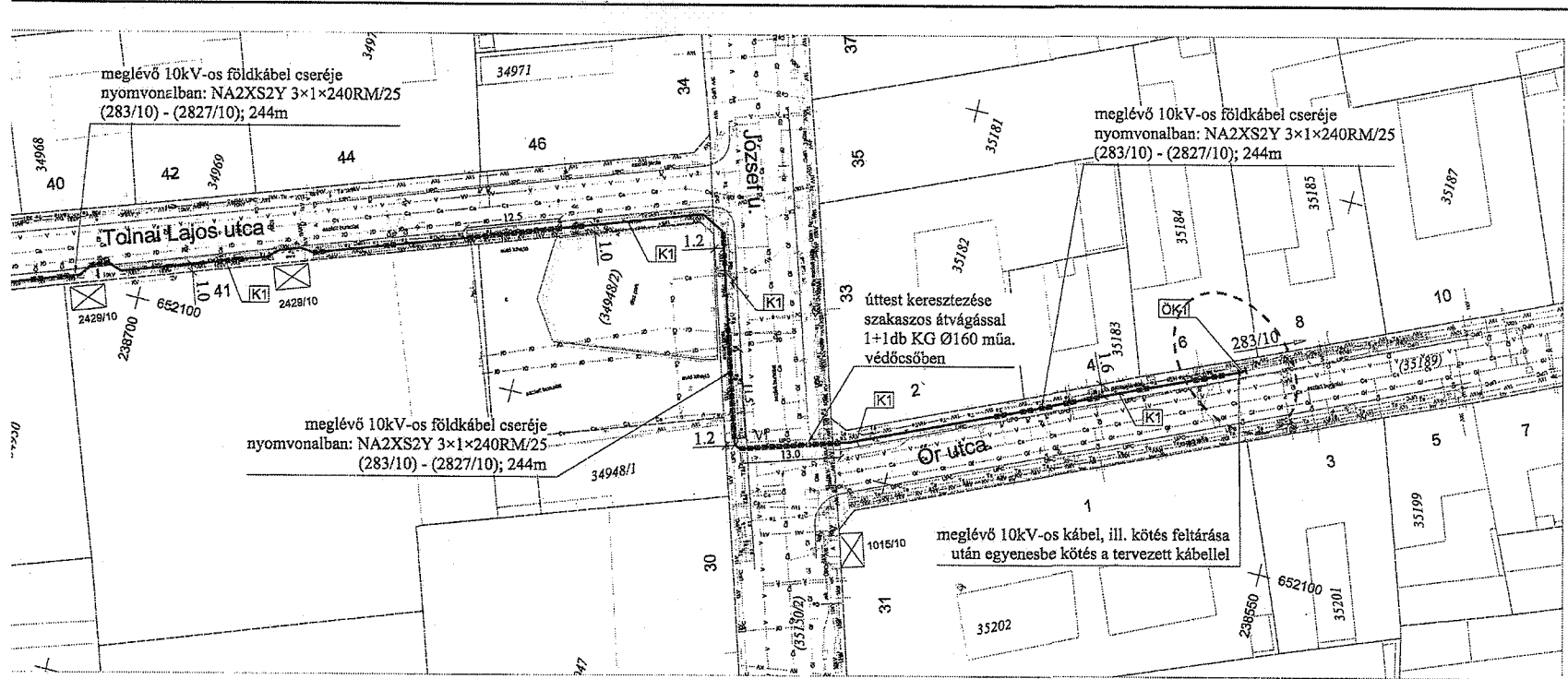
Kérjük, hogy a megküldött dokumentációk alapján az érintett VIII. Őr u., József u., Tolnai L. u. [belt. 35189, 35150/2, 34954 hrsz.] ingatlanra a tulajdonosi hozzájárulást megadni szíveskedjenek.

A rekonstrukció során a földkábel az ELMŰ Hálózati Kft. a meglévő vezetékjog alapján cseréli ki, új terület igénybevételére nincs szükség.

Melléklet: 1 példány tervdokumentáció
1 példány nyomvonalrajz

Köszönettel:


Péter Gábor
tervező



Kábelletlár					
Tervejel	honnan	hova	típus	hossz (m)	
				nyomv.	kábel
K1	ÖK1 (283/10)	ÖK2 (2827/10)	NA2XS2Y 3x1x240RM/25	244,0	244,0

-os kábel nyomvonal
KG védőcső

s
m vonala
om vonala (kls/kisközép)
át nyomvonala
m vonal,
Invitel, GTS

Védőcsövek	
KG Ø200	hossz:
V1: 2db	13,00

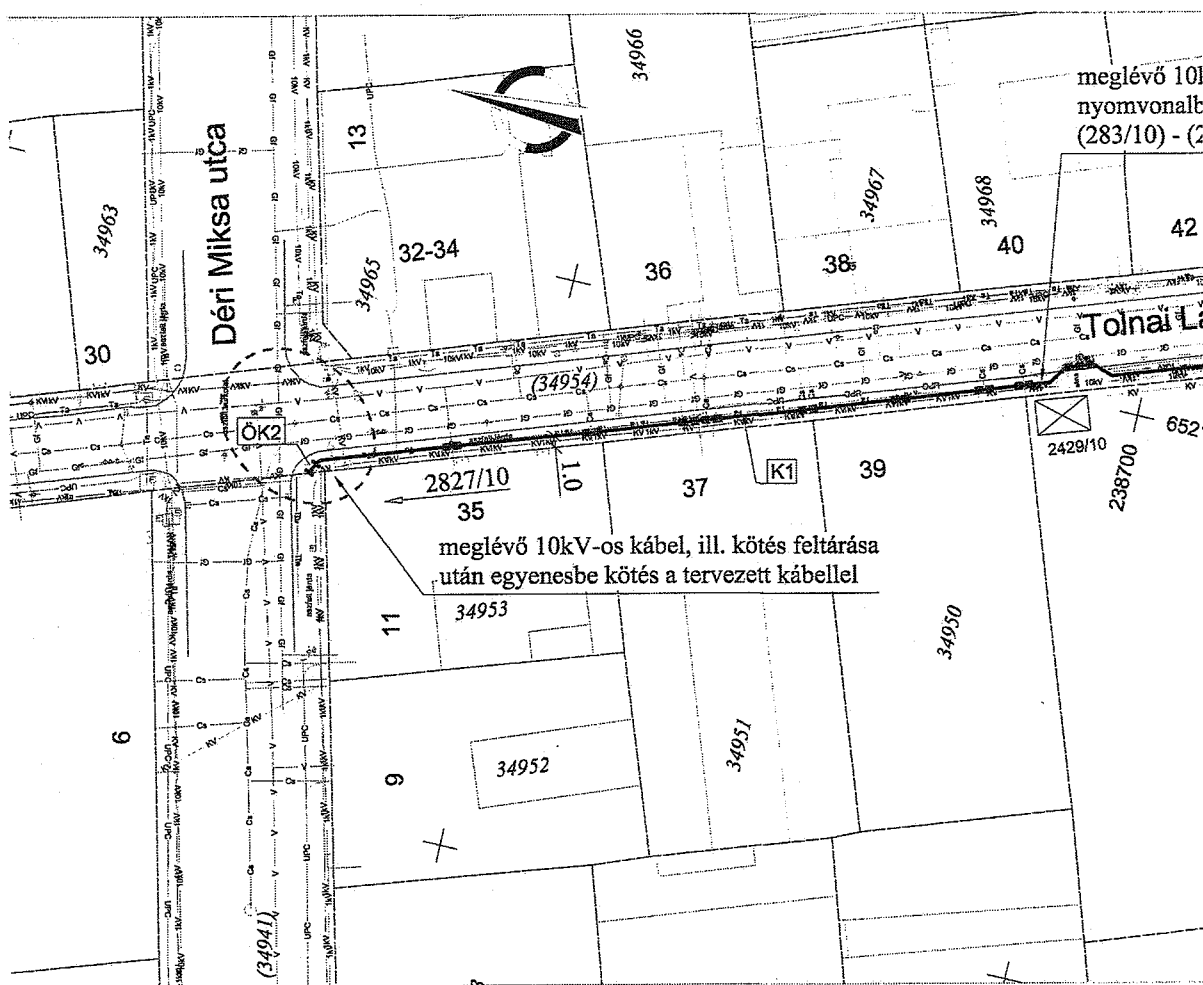
Megjegyzés:

A tervezett kábel fektetési mélysége járdában -0,6m homokágyban. A kábel felett (30 cm) "Vigyázz! Erősáramú kábel!" feliratú jelzőszalagot kell fektetni. A kábel fektetése során az MSZ 13207 szabványban foglalt előírásokat maradéktalanul be kell tartani. Közműkeresztezőkésznél, amennyiben a szabványos védőtávolságok nem tartható, úgy a kábel védőcsőbe kell húzni! A gázvezeték től 1m távolságot tartani kell! **A kábelárok ásása csak kézi erővel történhet!**

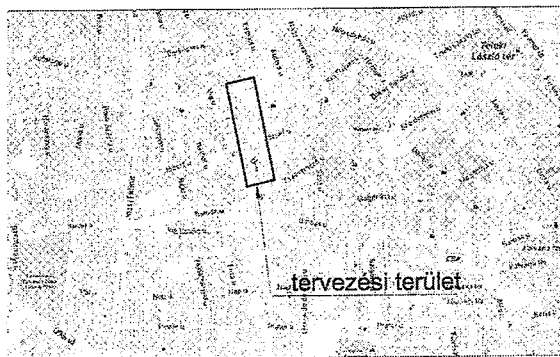
Névleges feszültség: 3x400/230V-50Hz

Érintésvédelem: nullázás (TN)

GTF Elektromos Tervező és Fővállalkozó Kft.				Bp. VIII. Toinai L. - Ór u., 283/10-2827/10	
1131 Budapest, Rókolya 1-13 Tel: 349-17-40 Fax: 412-10-02				10kV kábelhálózat részl. rekonstrukció	
Irányító tervező:	Pendli Gábor	Munkaszám:	215163	10kV-os földkábel létesítése összkezműves nyomvonalrajz	
Kamarai szám:	EN-VI 13-10855	Rajzszám:	GTF-1-L		
Társtervező:	Benkő Zoltán	Dátum:	2016.08.13.		
Ellenőr:	Pendli Gábor	Lépték:	1: 500		
Ezen terv a GTF Kft. Szabványi Intézményének, melynek védőségi és 7/1978/II.1/M.T.sz. rendelet 9/1. bekezdése biztosítja					



JELKULCSOK



	Tervezett 10kV-os kábel nyomvonal
	Tervezett Ø200 KG védőcső
	ELMŰ 10kV-os, 1kV-os, közvil., 120kV-os kábel,
	optika, hírközlés
	Vízvezeték nyomvonala
	Gázvezeték nyomvonala (kis/kisközép)
	Csatorna hálózat nyomvonala
	Távközlési nyomvonal, Telekom, UPC, Invitel, GTS
	földrészlet határ kerítés, koriát