

3.2.

**Budapest Főváros VIII. kerület Józsefvárosi Önkormányzat Képviselő-testületének  
Városgazdálkodási és Pénzügyi Bizottsága**

Előterjesztő: Gazdálkodási Ügyosztály

.....sz. napirend

**ELŐTERJESZTÉS**

A Városgazdálkodási és Pénzügyi Bizottság 2017. január 30-i ülésére

**Tárgy: Javaslat a Honvédelmi Minisztérium 1848-49-es forradalom és szabadságharc emléknapijával kapcsolatos tulajdonosi döntés meghozatalára**

Előterjesztő: dr. Galambos Eszter ügyosztályvezető

Készítette: dr. Balisani Ciro

A napirendet nyilvános ülésen kell tárgyalni.

A döntés elfogadásához egyszerű szavazattöbbség szükséges

Melléklet: 2 db

**Tisztelt Városgazdálkodási és Pénzügyi Bizottság!**

**I. Tényállás és a döntés tartalmának részletes ismertetése**

A Honvédelmi Minisztérium 2017. január 19. napján kérelmet nyújtott be Budapest Főváros VIII. kerület Józsefvárosi Önkormányzathoz (a továbbiakban: Önkormányzat). Kérése alapján 2017. március 13. napjától 2017. március 16. napjáig a Budapest VIII. kerület, Puskin utca (Bródy Sándor u. - Rákóczi út közötti szakasz) – Bródy Sándor utca (Múzeum krt. - Gutenberg tér közötti szakasz) – Trefort utca – Szentkirályi utca (Rákóczi út - Reviczky utca közötti szakasz) – Múzeum utca (Múzeum krt. - Szentkirályi utca közötti szakasz) – Pollack Mihály tér – Ötpacsirta utca – Reviczky utca vonatkozásában a Budapesti Rendőr Főkapitányság közreműködésével az érintett útszakaszok ideiglenes lezárását kívánja végrehajtani az 1848-49-es forradalom és szabadságharc emléknapijához kapcsolódó rendezvény lebonyolítása céljából.

A közúti közlekedésről szóló 1988. I. évi törvény végrehajtásáról szóló 30/1988. (IV.21.) MT rendelet 7. § (1) bekezdése értelmében a rendőrség a közút kezelőjének hozzájárulásával zárhatja le a közutat és korlátozhatja annak forgalmát.

**II. A betérjesztés indoka**

Tekintettel arra, hogy a megjelölt közterületek az Önkormányzat tulajdonában vannak, így a forgalom korlátozásához szükséges a tulajdonos Önkormányzat hozzájárulása.

**III. A döntés célja, pénzügyi hatása**

A Budapest VIII. kerület, Puskin utca (Bródy Sándor u. - Rákóczi út közötti szakasz) – Bródy Sándor utca (Múzeum krt. - Gutenberg tér közötti szakasz) – Trefort utca – Szentkirályi utca (Rákóczi út - Reviczky utca közötti szakasz) – Múzeum utca (Múzeum krt. - Szentkirályi utca közötti szakasz) – Pollack Mihály tér – Ötpacsirta utca – Reviczky utca az Önkormányzat tulajdonában van, ezért szükséges az Önkormányzat hozzájárulása.

A döntésnek Önkormányzatot érintő pénzügyi hatása nincs.

#### IV. Jogsabályi környezet

A Városgazdálkodási és Pénzügyi Bizottság hatásköre a Budapest Főváros VIII. kerület Józsefvárosi Önkormányzat Képviselő-testület és Szervei Szerkezeti és Működési Szabályzatáról szóló 36/2014. (XI.06.) önkormányzati rendelet 7. mellékletének 1.1.11. pontján alapul.

A közúti közlekedésről szóló 1988. I. évi törvény végrehajtásáról szóló 30/1988. (IV.21.) MT rendelet 7. § (1) és (2) bekezdése rögzíti: „A rendőrség, a tűzoltóság és a Magyar Honvédség a közút kezelőjének hozzájárulásával zárhatják le a közutat és korlátozhatják (elterelhetik) annak forgalmát. Azonnali intézkedést igénylő esetben - ha a kezelő hozzájárulása nem szerezhető be - a közút kezelőjét haladéktalanul értesíteni kell.

(2) Az (1) bekezdésben meghatározott esetekben a közút lezárása és a forgalom korlátozása (elterelése) érdekében szükséges intézkedések megtételéért és a kihelyezett jelzések eltávolításáért a kihelyező szervek felelősek. A kihelyezés okának megszűnésekor el nem távolított közúti jelzések eltávolításáról - a kihelyező szervek értesítése mellett - a közút kezelője gondoskodik.”

Fentiek alapján kérem az alábbi határozati javaslat elfogadását.

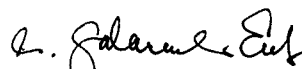
#### Határozati javaslat

A Városgazdálkodási és Pénzügyi Bizottság úgy dönt, hogy tulajdonosi hozzájárulását adja a Honvédelmi Minisztérium részére, hogy a Budapest VIII. kerület, Puskin utca (Bródy Sándor u. - Rákóczi út közötti szakasz) – Bródy Sándor utca (Múzeum krt. - Gutenberg tér közötti szakasz) – Trefort utca – Szentkirályi utca (Rákóczi út - Reviczky utca közötti szakasz) – Múzeum utca (Múzeum krt. - Szentkirályi utca közötti szakasz) – Pollack Mihály tér – Ötpacsirta utca – Reviczky utca vonatkozásában a Budapesti Rendőr Főkapitányság közreműködésével az érintett útszakaszokat ideiglenesen (2017. március 13. napjától 2017. március 17. napjáig) lezárja, az 1848-49-es forradalom és szabadságharc emléknapjához kapcsolódó állami rendezvény lebonyolítása céljából.

Felelős: polgármester  
Határidő: 2017. január 30.

A döntés végrehajtását végző szervezeti egység: Gazdálkodási Ügyosztály  
A lakosság széles körét érintő döntések esetén javaslata a közzététel módjára  
nem indokolt hirdetőtáblán honlapon

Budapest, 2017. január 24.

  
dr. Galambos Eszter  
ügyosztályvezető


KÉSZÍTETTE: GAZDÁLKODÁSI ÜGYOSZTÁLY

LEÍRTA: DR. BALISANI CIRO

PÉNZÜGYI FEDEZETET IGÉNYEL / NEM IGÉNYEL, IGAZOLÁS: 

JOGI KONTROLL: 

ELLENŐRIZTE:

  
DR. MÉSZÁR ERIKA

ALJEGYZŐ

2017 JAN 24.

BETERJESZTÉSRE ALKALMAS:

  
DANADA-RIMÁN EDINA  
JEGYZŐ

2017 JAN 25.

JÓVÁHAGYTA:

  
SZÓCS GYÖRGY

A VÁROSGAZDÁLKODÁSI ÉS PÉNZÜGYI BIZOTTSÁG ELNÖKE



Budapest Főváros VIII. kerület Józsefvárosi Polgármesteri Hivatal  
Gazdálkodási Ügyosztály  
1082 Budapest  
Baross utca 63-67.

**K É R E L E M**

a Józsefvárosi Önkormányzat tulajdonában lévő közterület használatához

*Kérjük a nyomtatványt olvashatóan, nyomtatott betűvel kitölteni!*

**Gazdasági társaságok, egyéni cég, társadalmi és egyéb szervezetek esetében:**

Kérelmező neve: **HONVÉDELMI MINISZTERIUM** telefon: +36 1 474 1696

Kapcsolattartó ügyintéző neve: Csákvári Péter telefon: +36 30 815 0115

Székhelye: irsz.: 1055 helység: Budapest, Balaton utca szám: 7-11.

Cégjegyzék szám/Nyilvántartási szám: PIR: 701059

Bankszámlaszám: [ ][ ][ ][ ][ ][ ][ ][ ][ ][ ][ ][ ][ ][ ][ ][ ] - [ ][ ][ ][ ][ ][ ][ ][ ][ ][ ][ ][ ][ ][ ][ ][ ] - [ ][ ][ ][ ][ ][ ][ ][ ][ ][ ][ ][ ][ ][ ][ ][ ]

Adószáma: 15701051 - 2 - 51

**Egyéni vállalkozás esetében:**

Kérelmező neve: ..... telefon: .....

Lakcíme: irsz.: [ ][ ][ ][ ][ ] helység: ..... (u, tér): ..... szám: .....

Vállalkozó nyilvántartási száma: [ ][ ][ ][ ][ ][ ][ ][ ][ ][ ]

Adószáma: [ ][ ][ ][ ][ ][ ][ ][ ][ ][ ] - [ ][ ] - [ ][ ]

Bankszámlaszám: [ ][ ][ ][ ][ ][ ][ ][ ][ ][ ][ ][ ][ ][ ][ ][ ] - [ ][ ][ ][ ][ ][ ][ ][ ][ ][ ][ ][ ][ ][ ][ ][ ] - [ ][ ][ ][ ][ ][ ][ ][ ][ ][ ][ ][ ][ ][ ][ ][ ]

**Megjegyzés:** Fenti adatok közlése a közterület-használati kérelmek elbírálásához, valamint a közterület-használati hozzájárulásban foglaltak ellenőrzéséhez szükségesek. Az adatokat a Polgármesteri Hivatal Gazdálkodási, illetve Közterület-felügyeleti Ügyosztálya kezeli az információs önrendelkezési jogról és az információszabadságról szóló 2011. évi CXII. törvény alapján.

Közterület-használat ideje: 201 [7] év [03] hó [13] naptól - 201 [7] év [03] hó [16] napig

(Több időpont,- helyszín esetén kérünk listát mellékelni!)

Közterület-használat célja: az 1848/49-es Forradalom és Szabadságharc Évfordulójához kapcsolódó rendezvény

Kérelemmel érintett közterület nagysága: ..... m<sup>2</sup>/db

Közterület helye:

az 1848/49-es Forradalom és Szabadságharc Évfordulója (2016.03.15.)				
1.	<b>Puskin utca</b>	Bródy Sándor utca és a Rákóczi utca között	rendezvény (közérdekű díjmentes szolgáltatás)	2017. március 13 - 2017. március 16.
2.	<b>Bródy Sándor utca</b>	Múzeum krt. és a Gutenberg tér között	rendezvény (közérdekű díjmentes szolgáltatás)	2017. március 13 - 2017. március 16.
3.	<b>Trefort utca</b>	teljes területe	rendezvény (közérdekű díjmentes szolgáltatás)	2017. március 13 - 2017. március 16.
4.	<b>Szentkirályi utca</b>	Rákóczi út és a Reviczky utca között	rendezvény (közérdekű díjmentes szolgáltatás)	2017. március 13 - 2017. március 16.
5.	<b>Múzeum utca</b>	Múzeum krt. és a Szentkirályi utca között	rendezvény (közérdekű díjmentes szolgáltatás)	2017. március 13 - 2017. március 16.
6.	<b>Pollack Mihály tér</b>	teljes területe	rendezvény (közérdekű díjmentes szolgáltatás)	2017. március 13 - 2017. március 16.

Budapest, 2016. év 12 hó nap.

.....  
KÉRELMEZŐ ALÁÍRÁSA

7.	Ötpacsirta utca	teljes területe	rendezvény (közérdekű díjmentes szolgáltatás)	2017. március 13 - 2017. március 16.
8.	Reviczky utca	teljes területe	rendezvény (közérdekű díjmentes szolgáltatás)	2017. március 13 - 2017. március 16.

**Megjegyzés (Egyéb tény, körülmény, LEVELEZÉSI CÍM, amennyiben a fenti adatoktól eltér, stb.):**

A nemzeti ünnepek, valamint a kiemelkedő fontosságú rendezvények előkészítésének és lebonyolításának rendjéről szóló 1432/2014. (VII. 31.) Korm. határozat értelmében 2016. március 15-e, az 1848/49-es Forradalom és Szabadságharc Évfordulója. A rendezvény biztonságos lebonyolítása érdekében kérjük a fent említett területek **TÉRÍTÉSMENTES** átadását.

**A kérelmező tudomásul veszi, hogy**

- a kérelem benyújtása nem jogosítja fel a közterület használatára,
- a Józsefvárosi Önkormányzat tulajdonában lévő közterületek használatáról és használatának rendjéről szóló 18/2013. (IV. 24.) önkormányzati rendelet 17. § (1) bekezdése szerint a közterület használatáért közterület-használati díjat köteles fizetni,
- a közterületen kizárólag a kereskedelmi tevékenységek végzésének feltételeiről szóló 210/2009.(IX.29.) Kormányrendelet 12. § (1) bekezdése alapján a rendelet 5. mellékletében meghatározott termékek árusíthatók.

**A kérelemhez a kérelmezőnek az alábbi melléleteket kell csatolnia: (A csatolt mellékletet kérjük X-el jelölni)**

1. A közterületen folytatni kívánt tevékenység gyakorlására feljogosító egyszerű okirat másolatát: - egyéni vállalkozás esetén: vállalkozói igazolványt, - gazdasági társaság, egyéni cég esetén: 30 napnál nem régebbi cégkivonat, aláírási címpéldányt, - társadalmi és egyéb szervezetek esetében: a nyilvántartásba-vételüket igazoló okiratot, - őstermelők esetén őstermelői igazolványt. - vendéglátó terasz létesítése esetén, az azt üzemeltetni kívánó kereskedelmi/vendéglátó egység érvényes bejelentés köteles kereskedelmi tevékenység bejelentését igazoló dokumentumot vagy a Működési Engedélyt	
2. Az igényelt területre vonatkozó helyszínt ábrázoló vázlatot, amelyen szerepelnie kell a környező utcáknak is. A vázlaton az igényelt területnek - a szükséges méretekkel - úgy kell szerepelnie, hogy annak nagysága, elhelyezkedése egyértelműen megállapítható legyen (TERASZ, PAVILON ESETÉN: annak szélessége, hosszúsága; a terasz, pavilon szélének az épület homlokzati falától és a járda szélétől való távolsága; terasz esetén annak az üzletnek a bejáratától való távolsága, amelyikhez tartozik; méterben mérve).	
3. Az elhelyezni kívánt építmény, létesítmény, berendezés műszaki leírását és terveit; <i>teraszkérelmekhez a helyszín fotóját is csatolni szükséges.</i>	
4. Meglévő létesítményre vonatkozó közterület-használati hozzájárulás megújítása esetén – városképvédelmi szempontok figyelembevételére miatt – fényképfelvételt kell becsatolni.	
5. Építési engedélyhez kötött építmény esetében vagy építési munkálatokkal összefüggő közterület-használat esetében az építetől kapott meghatalmazást és a jogszabályban előírt esetekben a jogerős építésügyi hatósági engedélyt csatolni szükséges.	
6. Közút igénybevétele esetén – a 2. pontban foglalt helyszínrajzon túl – a vonatkozó helyszínt ábrázoló forgalomtechnikai vázrajzot, amely beszerezhető a BKK Közúti Közlekedési Igazgatóság Közútkezelési Főosztály, Forgalomtechnikai Osztályán.	

**Figyelmeztetés:**

*A hiánytalanul kitöltött kérelemnyomtatvány és az előírt melléletek csatolásán túl, a pontos és egyértelmű helymeghatározás, valamint a meglévő létesítmény fotója elengedhetetlen a benyújtott kérelem érdemi elbírálásához!*

A közterület-használatot – különösen – az alábbi jogszabályok szabályozzák:

- Magyarország helyi önkormányzatairól szóló 2011. évi CLXXXIX. törvény
- a Józsefvárosi Önkormányzat tulajdonában lévő közterületek használatáról és használatának rendjéről szóló 18/2013. (IV.24.) önkormányzati rendelet
- Józsefvárosi Kertületi Építési Szabályzatáról szóló 66/2007.(XII.12.) önkormányzati rendelet
- Budapesti Városrendezési és Építési Keretszabályzatról szóló 47/1998.(X.15.) Főv. Kgy. rendelet
- A reklámok, reklámberendezések és cégek elhelyezésének szabályairól szóló 55/2013. (XII.20.) önkormányzati rendelete

Budapest, 2016. év 12 hó 16 nap.

KÉRELMEZŐ ALÁÍRÁSA

*Handwritten signature*

### NYILATKOZAT

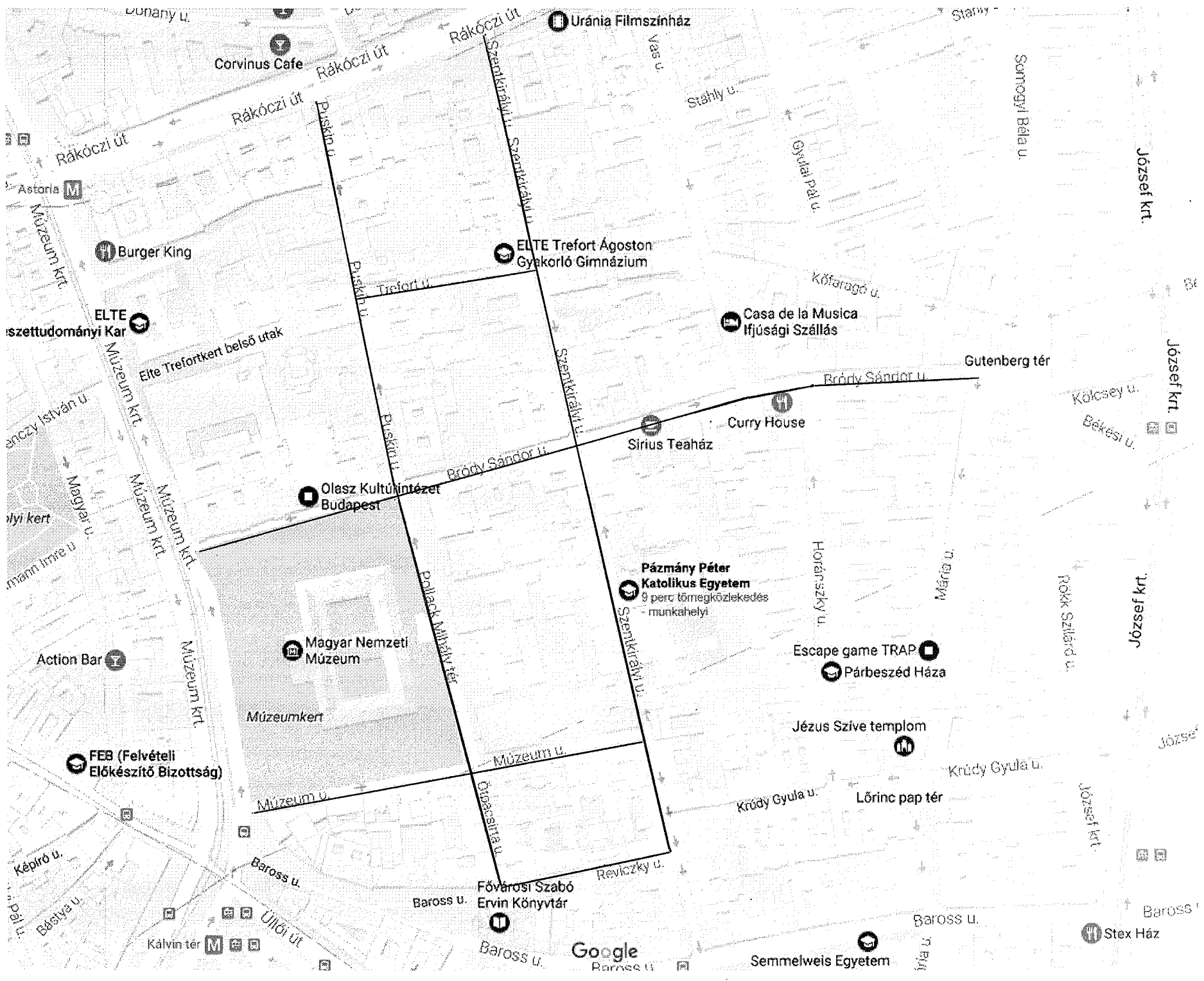
Alulírott, az általam benyújtott közterület-használati kérelmem elbírálásának céljából hozzájárulok személyes adataim történő kezeléséhez, valamint ahhoz, hogy az így tudomásra jutott személyes adataimat a Polgármesteri Hivatal az eljárásban részt vevő szakhatósági állásfoglalások bekérése végett továbbítsa az illetékes hatóságok felé.

Kérelmem benyújtásakor a Polgármesteri Hivatal Gazdálkodási Ügyosztály ügyintézőjétől tájékoztatást kaptam – amelyet tudomásul vettem – az eljárás megindításának napjáról, az ügyintézési határidőről, az ügyemre irányadó jogszabályi rendelkezésekről, jogaimról és kötelezettségeimről, továbbá kötelezettségem elmulasztásának jogkövetkezményeiről, valamint a hivatali elérhetőségről.

Kijelentem, hogy kérelmem teljesítése esetén a közigazgatási hatósági eljárás és szolgáltatás általános szabályairól a 2004. évi CXL. törvény 2004. évi CXL. törvény 73/A. § (1) bekezdés b) pontja alapján a fellebbezési jogomról lemondok. Tudomásul veszem, hogy ezáltal az ügyemben hozott határozat annak közlésekor jogerőre emelkedik.

Budapest, 2016. év 12 hó /6 nap.





1. k. mellett

*[Handwritten signature]*