

Kiegészítés a „Javaslat közterület-használati kérelmek elbírálására” című előterjesztés határozati javaslataihoz

2.1.
POT

I. Tényállás és a döntés tartalmának részletes ismertetése

Az elmúlt időszakban a Budapest Főváros VIII. kerület Józsefvárosi Polgármesteri Hivatalhoz az alábbi közterület-használati hozzájárulás iránti kérelmek érkeztek. A Pénzügyi Ügyosztály tájékoztatása alapján az alábbi kérelmezőnek közterület-használati díjtartozása nincs.

14.

Közterület-használó, kérelmező:

Tisztviselőtelepi Önkormányzati Egyesület
(székhely: 1089 Budapest, Bláthy Ottó u. 15.)

A kérelemben foglalt közterület-használat ideje:

2017. szeptember 09.

Közterület-használat célja:

Tisztviselőtelepi Bogrács- Fesztivál

Közterület-használat helye:

Budapest VIII. kerület, Bláthy Ottó utca Benyovszky - Reguly Antal utca közötti szakasza

Közterület-használat nagysága:

1440 m²

Közterület-használat díja:

320,- Ft/m²/nap + ÁFA

Díjkiesés, díjelengedés esetén:

460 800,- Ft + ÁFA (320,- Ft*1440 m²*1 nap)

Tényállás: A Tisztviselőtelepi Önkormányzati Egyesület 2017. augusztus 23. napján érkezett kérelmében közterület-használati hozzájárulás – teljes díjmentességgel - megadását kéri a Tisztelt Bizottságtól tekintettel arra, hogy Tisztviselőtelepi Bogrács- Fesztivál elnevezésű programot megtartása céljából kívánja használni a fenti területet.

Fentiek alapján a Gazdálkodási Ügyosztály javasolja a közterület-használati hozzájárulás megadását és a díjmentesség biztosítását, tekintettel a Rendelet 24. § (1) bekezdés d) pontjában foglaltakra.

15.

Közterület-használó, kérelmező:

PEDRANO CONSTRUCTION HUNGARY Kft.
(székhely: 1082 Budapest, Práter u. 29/a. fszt. 21.)

A kérelemben foglalt közterület-használat ideje:

2017. szeptember 01. – 2017. december 31.

Közterület-használat célja:

építési munkaterület (építési felvonulási terület és építési konténer elhelyezése parkolóhelyen)

Közterület-használat helye:

Budapest VIII. Leonardo da Vinci u. előtti 171 m² úttesten és 59 m² járdán valamint 5 db parkolóhelyen (parkolóhelyenként 10 m²)

Budapest VIII. Práter u. előtti 204 m² úttesten. 92 m² járdán, 7 db parkolóhelyen (parkolóhelyenként 10 m²), valamint a gépészeti áruháza előtti 30 db parkolóhelyen (parkolóhelyenként 13 m²)

Budapest VIII. Bókay János u. előtti 150 m² úttesten és 120 m² járdán

Budapest VIII. Corvin sétány meg nem épített területéből 368 m² közterületen

Közterület-használat nagysága összesen:

1164 m² + 12 db parkolóhely (parkolóhelyenként 10 m²) + 30 db parkolóhely (parkolóhelyenként 13 m²)

Közterület-használat díja:

2 650,- Ft/parkolóhely/nap (munkanapokon, 265,- Ft/óra/parkolóhely) és 420,- Ft/m²/nap + ÁFA (munkaszüneti napokon és a járda területén)

építési munkaterület járdán 12 hónapon belül: 59 643 360,- Ft + ÁFA (420 Ft,- x 122 nap x 1164 m²)

munkanapokon összesen (10 m²-es parkolóhelyek esetén):

2 053 228,- Ft + ÁFA (bruttó 2 650 Ft,- x 82 munkanap x 12 db. parkolóhely, azaz 2 607 600,- Ft)

munkaszüneti napokon (12 hónapon belül) összesen:
2 016 000,- Ft + ÁFA (nettó 420 Ft,- x 40 munkaszüneti nap x 120 m²)

munkanapokon összesen (13 m²-es parkolóhelyek esetén):

5 133 071,- Ft + ÁFA (bruttó 2 650 Ft,- x 82 munkanap x 30 db. parkolóhely, azaz 6 519 000,- Ft)

munkaszüneti napokon (12 hónapon belül) összesen:
6 552 000,- Ft + ÁFA (nettó 420 Ft,- x 40 munkaszüneti nap x 390 m²)

Díjkiesés, díjelengedés esetén:
ÁFA fizetési kötelezettség

75 397 659,- Ft + ÁFA
1 940 301,- Ft

Tényállás: A PEDRANO CONSTRUCTION HUNGARY Kft. 2017. augusztus 30. napján érkezett kérelmében közterület-használati hozzájárulás – teljes díjmentességgel történő – megadását kéri a Tisztelt Bizottságtól tekintettel arra, hogy a Budapest VIII. kerület, Práter u. 47. szám alatti Társasház építése és a Corvin sétány folytatásához kapcsolódó építési munkaterület (építési felvonulási terület és sített szállító konténer elhelyezése) céljából kívánja használni a fenti területet. A Városgazdálkodási és Pénzügyi Bizottság a 48/2017. (I.30.) és 389/2017. (V.15.) számú határozataiban korábban hozzájárult a fenti területre vonatkozóan közterület-használathoz 2017. február 01. – 2017. június 30. közötti időszakban, azonban a tervezettnél több időt vesz igénybe a kivitelezés.

A Gazdálkodási Ügyosztály megvizsgálta a terület-használat meghosszabbításának indokoltságát, mely során megkereste a Józsefvárosi Gazdálkodási Központ Zrt.-t.

A Józsefvárosi Gazdálkodási Központ Zrt. tájékoztatása szerint indokolt a korábban igénybevett közterület további használata az építési munkálatok elvégzéséhez.

A kérelmező érvényes BKK Forgalomtechnikai tervet nyújtott be a kérelem mellékleteként.

A Józsefvárosi Önkormányzat és Corvin Zrt. között a Corvin-Sétány projekt keretszerződés közös megegyezéssel történő lezárása tárgyában 2014. szeptember 15-én létrejött megállapodás (továbbiakban Megállapodás) 4.1 pontjának e) alpontja értelmében az Önkormányzat vállalta, hogy „a csereszerződések alapján a FUTUREAL I által megszerzett illetve az Önkormányzat által korábban átadott még be nem épített ingatlanokon végzett építési munkák („Munkák”) ideje alatt *ingyenes közterület foglalási engedélyt ad* a Befektető vagy az építető részére az erre irányuló kérelemben megjelölt területre.”

A Rendelet 26. § (1) bekezdése 2016. május 5. napjával módosult rendelkezései értelmében a Bizottság visszatéríti a befizetett közterület használati díj 100%-át amennyiben a használó a hozzájárulásban meghatározott idő elteltét követő 5 munkanapon belül a közterületet az átvételekor fennálló eredeti állapotában bocsátja az Önkormányzat rendelkezésére, és ezt szakvélemény támasztja alá.

A Megállapodásnak része a közterületi program is, amelyben a jelenlegi közterületi állapothoz képes az építkezéssel érintett lakóépület körüli közterület is megújul majd, így a fenti rendelkezés alkalmazása azon túl, hogy az Önkormányzat szerződéses kötelezettségével nincsen összhangban, nem is indokolt.

Tájékoztatom a Tisztelt Bizottságot, hogy a kieső parkolási díj ÁFA tartalma **1 940 301,- Ft**, amelyet az ügyfél köteles megfizetni a határozatban megjelölt bankszámlaszámra.

Fentiek alapján a Gazdálkodási Ügyosztály javasolja a közterület-használati hozzájárulás megadását és a díjmentesség biztosítását.

II. A beterjesztés indoka

A beérkezett kérelem elbírálása, valamint az előterjesztés tárgyában a döntés meghozatala a Tisztelt Bizottság hatáskörébe tartozik.

III. A döntés célja, pénzügyi hatása

A döntés célja a beérkezett kérelem Tisztelt Bizottság által határidőben történő elbírálása.

Díjkiesés, díjelengedés:

Tisztviselőtelepi Önkormányzati Egyesület

Pedrano Construction Hungary Kft.

Összesen:

460 800,- Ft + ÁFA

75 397 659,- Ft + ÁFA

75 858 459,- Ft + ÁFA

Kieső Áfa tartalom:

Pedrano Construction Hungary Kft.

Összesen:

1 940 301,- Ft

1 940 301,- Ft

IV. Jogsabályi környezet

A Rendelet 12. §-a értelmében a közterület-használattal – hozzájárulással és elutasítással – kapcsolatos önkormányzati hatósági eljárásban a hivatkozott rendeletben rögzítettek szerint elsőfokon a Városgazdálkodási és Pénzügyi Bizottság dönt. A Rendelet melléklete meghatározza a közterület használatok utáni fizetendő díj mértékét.

A közterület-használati díjfizetés ütemezéséről a Rendelet 18. § (1) – (2) bekezdései az alábbiak szerint rendelkeznek:

„(1) A díjat a közterület-használati hozzájárulásban rögzített időtartamra és módon a jogosult köteles előre egyösszegben megfizetni.

(2) Tartós (legalább hat hónapot meghaladó) közterület-használat esetén a Bizottság a jogosult kérelmére havonta, negyedévente vagy félévente esedékes, egyenlő összegű díjfizetést megállapíthat, amennyiben az esedékes díj 10.000 forintnál magasabb. Ezt a tényt a közterület-használati hozzájárulásban rögzíteni kell.

A közterületi használati díjak csökkentéséről, elengedéséről a Rendelet 24. § (1) bekezdése az alábbiak szerint rendelkezik:

„A Rendelet 2. melléklete alapján megállapított közterület-használati díjak korlátlanul csökkenthetőek vagy elengedhetőek:

- a. az Önkormányzat érdekében végzett építési, felújítási munkálatok végzése esetében;
- b. a fővárosi, vagy önkormányzati pályázaton elnyert támogatásból történő épület felújítások esetében;
- c. humanitárius és karitatív célok érdekében végzett tevékenység esetében;
- d. kulturális és környezetvédelmi célok érdekében végzett tevékenység esetében;
- e. minden olyan esetben, amikor a Bizottság úgy ítéli meg, hogy az Józsefváros érdekeit szolgálja;
- f. bejegyzett politikai pártok, egyházak és társadalmi szervezetek nem kereskedelmi célú rendezvénye esetében;
- g. oktatási, tudományos vagy ismeretterjesztő témájú filmalkotások forgatása esetében;
- h. a Filmtv. hatálya alá nem tartozó alkotások forgatása esetén, ahol az igénybeveendő terület a 15 m²-t elérő, de a 20 m²-t meg nem haladó területű;
- i. a Filmtv. hatálya alá nem tartozó alkotások forgatása esetén, amelynek időtartama a kérelmezett időponttól számított 30 naptári napon belül összességében nem haladja meg a 2 naptári napot.”

A Rendelet 9. § (1) bekezdése szerint: „Közterület-használati hozzájárulás csak ideiglenes jelleggel – meghatározott időtartamra vagy meghatározott feltétel bekövetkeztéig – adható, legfeljebb 1 évre; a településképi bejelentési eljárás során hozott döntésben engedélyezett reklámberendezés elhelyezése esetén legfeljebb 5 évre.”

Fentiek alapján kérem az alábbi határozati javaslat elfogadását.

Határozati javaslat

XIV. A Városgazdálkodási és Pénzügyi Bizottság úgy dönt, hogy közterület-használati hozzájárulást ad – teljes díjmentesség biztosításával – az alábbiak szerint:

Közterület-használó, kérelmező: **Tisztviselőtelepi Önkormányzati Egyesület**
(székhely: 1089 Budapest, Bláthy Ottó u. 15.)

Közterület-használat ideje: 2017. szeptember 09.
Közterület-használat célja: Tisztviselőtelepi Bogrács- Fesztivál
Közterület-használat helye: Budapest VIII. kerület, Bláthy Ottó utca Benyovszky
– Reguly Antal u. közötti szakasza
Közterület-használat nagysága: 1440 m²

Felelős: polgármester
Határidő: 2017. szeptember 04.

XV. 1. Városgazdálkodási és Pénzügyi Bizottság úgy dönt, hogy közterület-használati hozzájárulást ad – teljes díjmentességgel – az alábbiak szerint:

Közterület-használó, kérelmező: **PEDRANO CONSTRUCTION HUNGARY Kft.**
(székhely: 1082 Budapest, Práter u. 29/a. fszt. 21.)

A közterület használat ideje: 2017. szeptember 04. – 2017. december 31.
Közterület-használat célja: építési munkaterület (építési felvonulási terület és építési konténer elhelyezése parkolóhelyen)
Közterület-használat helye: Budapest VIII. Leonardo da Vinci u. előtti 171 m² úttesten és 59 m² járdán valamint 5 db parkolóhelyen (parkolóhelyenként 10 m²)

Budapest VIII. Práter u. előtti 204 m² úttesten. 92 m² járdán, 7 db parkolóhelyen (parkolóhelyenként 10 m²), valamint a gépészeti áruháza előtti 30 db parkolóhelyen (parkolóhelyenként 13 m²)

Budapest VIII. Bókay János u. előtti 150 m² úttesten és 120 m² járdán

Budapest VIII. Corvin sétány meg nem épített területéből 368 m² közterületen

Közterület-használat nagysága: 1164 m² + 12 db parkolóhely (parkolóhelyenként 10 m²) + 30 db parkolóhely (parkolóhelyenként 13 m²)

Felelős: polgármester
Határidő: 2017. szeptember 04.

2. a PEDRANO CONSTRUCTION HUNGARY Kft. építési munkaterület céljából igénybe vett közterület-használatát 2017. szeptember 01 - 2017. szeptember 03. napja közötti időszakra tudomásul veszi.

Felelős: polgármester
Határidő: 2017. szeptember 04.


3. a kieső parkolási díj ÁFA tartalmát a Budapest VIII. kerület, Leonardo da Vinci u. és Práter u. előtti szakaszon található 42 db parkolóhely vonatkozásában (82 munkanap) 1 940 301,- Ft-ot köteles megfizetni a közterület-használatról szóló határozatban megjelölt bankszámlaszámra.

Felelős: polgármester
Határidő: 2017. szeptember 04.


A döntés végrehajtását végző szervezeti egység: Gazdálkodási Ügyosztály

A lakosság széles körét érintő döntések esetén javaslata a közzététel módjára:
nem indokolt hirdetőtáblán honlapon

Budapest, 2017. szeptember 01.


dr. Hencz Adrienn
ügyosztályvezető ₄₁


KÉSZÍTETTE: GAZDÁLKODÁSI ÜGYOSZTÁLY
LEÍRTA: BOROS GÁBOR SZABOLCS ÜGYINTÉZŐ
PÉNZÜGYI FEDEZETET NEM IGÉNYEL, IGAZOLÁS:
JOGI KONTROLL: *van*
ELLENŐRIZTE:


DR. MÉSZÁR ERIKA
ALJEGYZŐ

BETEGESZTÉSRE ALKALMAS:


DANADA-RIMÁN EDINA
JEGYZŐ

JÓVÁHAGYTA:


SOÓS GYÖRGY
A VÁROSGAZDÁLKODÁSI ÉS PÉNZÜGYI BIZOTTSÁG
ELNÖKE

Budapest Főváros VIII. kerület Józsefvárosi Polgármesteri Hivatal
Gazdálkodási Ügyosztály
1082 Budapest
Baross utca 63-67.

XIV

JÓZSEFVÁROSI POLGÁRMESTERI HIVATAL

2017 AUG 07

Szám: 05988/2017

Sign: Reiner Gábor

Gonos Gábor

K É R E L E M

a Józsefvárosi Önkormányzat tulajdonában lévő közterület használatához
Kérjük a nyomtatványt olvashatóan, nyomtatott betűvel kitölteni!

Gazdasági társaságok, egyéni cég, társadalmi és egyéb szervezetek esetében:

Kérelmező neve: Tisztviselőtelepi Önkormányzati Egyesület telefon:

Kapcsolattartó ügyintéző neve: Reiner Gábor telefon: (20) 349-0621

e-mail cím: tisztviselotelep@gmail.com

Székhelye: irsz.: 1089 helység: Budapest (u., tér): Bláthy Ottó utca szám: 15.

Cégjegyzék szám/ Nyilvántartási szám: 2571

Bankszámlaszám: 10400205 - 50526576 - 87801008

Adószáma: 19657765 - 1 - 42

Egyéni vállalkozás esetében:

Kérelmező neve: telefon:

Lakcíme: irsz.: helység: (u., tér): szám:
Józsefvárosi Önkormányzat Polgármesteri Hivatal
Központi Iktató

e-mail cím:
Nyelvi

Vállalkozó nyilvántartási száma:

Adószáma: - -

Bankszámlaszám: - -

Érkezett: 2017 AUG 08. Szám: 16-1335
Melléklet: 0 Osztály: Borsos Előszám: 0

Magánszemélyek esetében:

Kérelmező neve: telefon:

Lakcíme: irsz.: helység: (u., tér): szám:

Születési helye: ideje: év hó nap, anyja neve:

e-mail cím:

Megjegyzés: Fenti adatok közlése a közterület-használati kérelmek elbírálásához, valamint a közterület-használati hozzájárulásban foglaltak ellenőrzéséhez szükségesek. Az adatokat a Polgármesteri Hivatal Gazdálkodási, illetve Közterület-felügyeleti Ügyosztálya kezeli az információs önrendelkezési jogról és az információszabadságról szóló 2011. évi CXII. törvény alapján.

Közterület-használat ideje: 2017. év 09. hó 09. naptól - 2017. év 09. hó 09. napig

(Több időpont, - helyszín esetén kérünk listát mellékelni!)

Közterület-használat célja: Tisztviselőtelepi Bogrács-Fesztivál

Kérelemmel érintett közterület nagysága: 1566 m²

Közterület helye: Budapest, VIII. kerület, Bláthy Ottó utcában a Benyovszky Móric u. - Reguly Antal u. közötti szakasz

Megjegyzés (Egyéb tény, körülmény, LEVELEZÉSI CÍM, amennyiben a fenti adatoktól eltér, stb.):

Levelezési cím: Reiner Gábor, 1089 Budapest, Reguly Antal u. 49.

Tekintettel arra, hogy nonprofit közösségi rendezvényről van szó, kérjük, hogy a közterület használati díjat elengedni szíveskedjenek.

.....
.....
.....

Kérjük a túloldalon jelzett mellékleteket csatolni, és a kérelemnyomtatványt aláírni szíveskedjék!

JW
6

A kérelmező tudomásul veszi, hogy

- a kérelem benyújtása nem jogosítja fel a közterület használatára,
- a Józsefvárosi Önkormányzat tulajdonában lévő közterületek használatáról és használatának rendjéről szóló 18/2013. (IV. 24.) önkormányzati rendelet 17. § (1) bekezdése szerint a közterület használatáért közterület-használati díjat köteles fizetni,
- a közterületen kizárólag a kereskedelmi tevékenységek végzésének feltételeiről szóló 210/2009. (IX.29.) Kormányrendelet 12. § (1) bekezdése alapján a rendelet 5. mellékletében meghatározott termékek árusíthatók.

A kérelemhez a kérelmezőnek az alábbi melléleteket kell csatolnia: (A csatolt mellékletet kérjük X-el jelölni)

1. A közterületen folytatni kívánt tevékenység gyakorlására feljogosító egyszerű okirat másolatát: - egyéni vállalkozás esetén: vállalkozói igazolványt, - gazdasági társaság, egyéni cég esetén: 30 napnál nem régebbi cégkivonat, aláírási címpéldányt, - társadalmi és egyéb szervezetek esetében: a nyilvántartásba-vételüket igazoló okiratot, - östermelők esetén östermelői igazolványt.	X
- vendéglátó terasz létesítése esetén, az azt üzemeltetni kívánó kereskedelmi/vendéglátó egység érvényes bejelentés köteles kereskedelmi tevékenység bejelentését igazoló dokumentumot vagy a Működési Engedélyt	
2. Az igényelt területre vonatkozó helyszínt ábrázoló vázlatot, amelyen szerepelnie kell a környező utcáknak is. A vázlaton az igényelt területnek - a szükséges méretekkel - úgy kell szerepelnie, hogy annak nagysága, elhelyezkedése egyértelműen megállapítható legyen (TERASZ, PAVILON ESETÉN: annak szélessége, hosszúsága; a terasz, pavilon szélének az épület homlokzati falától és a járda szélétől való távolsága; terasz esetén annak az üzletnek a bejáratától való távolsága, amelyikhez tartozik; méterben mérve).	X
3. Az elhelyezni kívánt építmény, létesítmény, berendezés műszaki leírását és terveit; <i>teraszkérelmekhez a helyszín fotóját is csatolni szükséges.</i>	
4. Meglévő létesítményre vonatkozó közterület-használati hozzájárulás megújítása esetén – városképvédelmi szempontok figyelembevételére miatt – fényképfelvételt kell becsatolni.	
5. <i>Építési engedélyhez kötött építmény esetében vagy építési munkálatokkal összefüggő közterület-használat esetében az építőtől kapott meghatalmazást és a jogszabályban előírt esetekben a jogerős építésügyi hatósági engedélyt csatolni szükséges.</i>	
6. Közút igénybevétele esetén – a 2. pontban foglalt helyszínrajzon túl – a vonatkozó helyszínt ábrázoló forgalomtechnikai vázrajzot, amely beszerezhető a BKK Közúti Közlekedési Igazgatóság Közútkezelési Főosztály, Forgalomtechnikai Osztályán.	

Figyelmeztetés:

A hiánytalanul kitöltött kérelemnyomtatvány és az előírt mellékletek csatolásán túl, a pontos és egyértelmű helymeghatározás, valamint a meglévő létesítmény fotója elengedhetetlen a benyújtott kérelem érdemi elbírálásához!

A közterület-használatot – különösen – az alábbi jogszabályok szabályozzák:

- Magyarország helyi önkormányzatairól szóló 2011. évi CLXXXIX. törvény
- a Józsefvárosi Önkormányzat tulajdonában lévő közterületek használatáról és használatának rendjéről szóló 18/2013. (IV.24.) önkormányzati rendelet
- Józsefvárosi Kerületi Építési Szabályzatáról szóló 66/2007.(XII.12.) önkormányzati rendelet
- Budapesti Városrendezési és Építési Keretszabályzatról szóló 47/1998.(X.15.) Főv. Kgy. rendelet
- A reklámok, rekláamberendezések és cégek elhelyezésének szabályairól szóló 55/2013. (XII.20.) önkormányzati rendelete

NYILATKOZAT

Alulírott, az általam benyújtott közterület-használati kérelem elbírálásának céljából hozzájárulok személyes adataim történő kezeléséhez, valamint ahhoz, hogy az így tudomásra jutott személyes adataimat a Polgármesteri Hivatal az eljárásban részt vevő szakhatósági állásfoglalások bekérése végett továbbítsa az illetékes hatóságok felé.

Kérelmem benyújtásakor a Polgármesteri Hivatal Gazdálkodási Ügyosztály ügyintézőjétől tájékoztatást kaptam – amelyet tudomásul vettem – az eljárás megindításának napjáról, az ügyintézési határidőről, az ügyemre irányadó jogszabályi rendelkezésekről, jogaimról és kötelezettségeimről, továbbá kötelezettségem elmulasztásának jogkövetkezményeiről, valamint a hivatali elérhetőségről.

Kijelentem, hogy kérelmem teljesítése esetén a közigazgatási hatósági eljárás és szolgáltatás általános szabályairól a 2004. évi CXL. törvény 2004. évi CXL. törvény 73/A § (1) bekezdés b) pontja alapján a fellebbezési jogomról lemondok. Tudomásul veszem, hogy czáltal az ügyemben hozott határozat annak közlésekor jogerőre emelkedik.

Budapest, 2017. év augusztus hó 1. nap.

.....
KÉRELMEZŐ ALÁÍRÁSA

[Handwritten signature]
7

címzett: **Tisztviselőtelepi Önkormányzati Egyesület**

cím: 1089 Budapest
Bláthy Ottó u. 15.

nyilv. szám: 17US5465

iktatószám: 46/7766-2/2017

tárgy: 8. kerület Bláthy Ottó utca (Benyovszky Móric utca - Reguly Antal utca közötti szakasz), Tisztviselőtelepi Bogrács Fesztivál,

ügyintéző: Ember Attila

A Társaságunkhoz érkezett „Budapest VIII., Bláthy Ottó utca (Benyovszky Móric utca - Reguly Antal utca közötti szakasz), Tisztviselőtelepi Bogrács Fesztivál” tárgyú kérelemre, amelynek tervezett időpontja 2017. szeptember 09. (8^h-22^h) forgalomtechnikai kezelői hozzájárulásunkat az alábbi feltételekkel adjuk meg:

- Hozzájárulásunk a mellékelt helyszínrajzra vonatkozik, a közterület elfoglalására nem jogosít!
- Tárgyi közterület-használati kérelmet a tulajdonos VIII., kerületi Önkormányzattal dokumentáltan szükséges egyeztetni, a közterület-használati engedélyt az Önkormányzattól meg kell kérni.
- A parkolóhelyek kiürítése érdekében indokolt mobil „Megállni tilos” jelzőtáblák kihelyezése, kiegészítő-táblán feltüntetve az elkerítendő parkolóhelyek hosszára vonatkozóan a pontos időtartamot és időpontot. Az ideiglenes „Megállni tilos” jelzőtáblákat a rendezvény előtt legalább 72 órával ki kell helyezni.
- Az érintett területen lévő ingatlanok tulajdonosait tájékoztatni kell a fesztivál várható kezdetéről és annak időtartamáról.
- A lezárás során az utcában közlekedő járművezetőket fokozott óvatosságra kell inteni, és legfeljebb 10 km/h sebességgel haladhatnak.
- A megkülönböztető fény-, és hangjelzést használó járművek közlekedését biztosítani kell.
- A jóváhagyott közterület-használati kérelemtől eltérni csak Társaságunkkal egyeztetett módon lehet. A tervtől eltérő munkavégzés, vagy feltételeink be nem tartása esetén hozzájárulásunk érvényét veszti.

Forgalomtechnikai kezelői hozzájárulásunk 6 hónapig, vagy az ebben a 6 hónapban kérelmezett érvényes közterület-használati engedélyben meghatározott időszak végéig érvényes. A hozzájárulásunkban megállapított feltételekkel szemben kérelemmel Budapest Főváros Kormányhivatala III. kerületi Hivatal Közlekedésfelügyeleti Főosztály Ütügyi Osztályhoz lehet fordulni.

Forgalomtechnikai kezelői hozzájárulásunkat a Magyarország helyi önkormányzatairól szóló 2011. évi CLXXXIX. törvény 23. § (4) bekezdés 1. pontja, a közúti közlekedésről szóló 1988. évi I. törvény 33. és 34. §-ai, az utak forgalomszabályozásáról és a közúti jelzések elhelyezéséről szóló 20/1984. (XII.21.) KM rendelet 2. §-a, valamint a fővárosi helyi közutak kezelésének és üzemeltetésének szakmai szabályairól, továbbá az útfelépítések, a közterületet érintő közmű-, vasút- és egyéb építések és az útburkolatbontások szabályozásáról szóló 34/2008. (VII. 15.) Főv. Kgy. rendelet alapján, mint operatív kezelői feladatokat ellátó szervezet adtuk ki.

Budapest, 2017. augusztus 25.

/:Somogyvári Kristóf/
mérnökségvezető

Ember Attila
/:Ember Attila/
létesítmény főmérnök

Budapest Közút
Zártkörűen Működő Részvénytársaság
cégjegyzékszám: 01-10-047164
postacím: Budapest Közút Zrt. Budapest Pf. 86. 1518

telefon: +36 1 776-6131
fax: +36 1 776-6212
web: www.budapestkozut.hu
e-mail: budapestkozut@budapestkozut.hu

8

SZIGNÁLÁSI
PECSÉT HELYE
2017 AUG 21

KEZELŐI HOZZÁJÁRULÁS KÉRELEM

(BPKFU001) 17US5HG5

Kérem, hogy az alábbi paraméterekkel rendelkező kezelői hozzájárulást szíveskedjenek megadni részemre.

BUDAPEST KÖZÚT ZRT.
24939
Érk.: 2017 AUG 18
Szám: 46/7766-117

T. Szabó G.
T. Kristók F.
T. Szűrómi O.
T. Gábor R.
T. Rónai G.
T. Józsa D.
T. Pusztai G.
T. Potzner Z.

Kérelem típusa:

<input type="checkbox"/> Közútkezelői hozzájárulás	<input checked="" type="checkbox"/> Forgalomtechnikai hozzájárulás
<input type="checkbox"/> Híd- és műtárgykezelői hozzájárulás	<input type="checkbox"/> Filmforgatáshoz hozzájárulás
<input type="checkbox"/> Futóverseny, kiemelt sportesemény hozzájárulás	<input type="checkbox"/> Közútkezelés egyéb

Előzmény azonosító:

A kezelői hozzájárulást kérelmező megbízó/beruházó

megnevezése: Tisztviselőtelepi Önkormányzati.....
pontos címe: Egyesület, 1089 Bp. Bláthy Ottó u. 15.
telefonszáma:
e-mail címe: tisztviselotelep@gmail.com.....

A hozzájárulást kérelmező tervező

megnevezése:
pontos címe:
telefonszáma:
e-mail címe:

A megbízó/beruházó felelős vezetőjének

neve: Reiner Gábor.....
telefonszáma: 20/3490621.....
e-mail címe: tisztviselotelep@gmail.com.....

A felelős tervezőjének

neve:
telefonszáma:
e-mail címe:

Végleges forgalomtechnikai tervet tartalmaz
 Kiemelt (tömegközlekedési) úthálózatot érint

Kamarai száma:
Tervezői jogosultság száma:

Jóváhagyás kézbesítésének módja (megfelelő jelölendő)

Személyes átvétel az ügyfélszolgálaton (1115. Bp. Bánk bán utca 8-12)
 Postai levélben: Levelezési cím:
 E-mailben: E-mail cím:

A tervdokumentációra vonatkozó adatok: Azonosító:

pontos cím: 1089 Budapest, Bláthy Ottó utca, Benyovszky M. u. és Reguly A. u. közötti szakasza....

projekt megnevezése: Tisztviselőtelepi Bogrács Fesztivál, 2017. szeptember 9. 8-22 óra.....

megnevezése: vízellátás, gázellátás, csatornázás, hőellátás, elektromos kábel, BKV-kábel, közvilágítási kandeláber, távközlési alépítmény, közúti műtárgy, vasúti műtárgy, vágány, forgalomirányító létesítmény, útpálya, járda
egyéb: utcaszakasz ideiglenes lezárása a rendezvény idejére.....

tervcsomag típusa: Tanulmány, Engedélyezési, Kiviteli, Egyesített, Tender,
egyéb: vázlat.....

A tervszám a tervezőnél:

A tervcsomag dátuma: 20.... év hó nap

A beadott tervcsomag példányszáma:

Tulajdonosi hozzájárulás száma:*

Hozzájárulást kérelmező beruházó aláírása:

P.H. Reiner Gábor elnök *Reiner Gábor*

Hozzájárulást kérelmező tervező aláírása:

P.H.

Beadott munkarészek jegyzéke

Tervező cég neve:			Terv száma:	
Terv megnevezése	Rajzszám	Tervezés dátuma	Tervező cég neve	Felelős tervező
Helyszínrajzi vázlat		2017. augusztus		Készítette: Reiner Gábor

Tudnivalók:

- Tulajdonosi hozzájárulás száma, csak optikai kábel tervezésénél kötelező. Optikai kábel tervre csak tulajdonosi hozzájárulás megléte után lehet közútkezelői hozzájárulást kiadni.
- A terveket - a papíralapú tervekkel egy időben - az Operatív kezelő által meghatározott digitális formában is be kell nyújtani. (34/2008. (VII. 15.) Főv. Kgy. rendelet 10. § (2))
- Az elvi hozzájárulások, illetve a kezelői vélemények kiadása nem jogosít fel munkakezdési hozzájárulási kérelem beadására.

Kitöltési útmutató:

- A kérelem típusából csak egy választható ki.
- A létesítmény megnevezése, valamint az építési munka jellege rovatokban a megfelelő szöveget alá kell húzni, ha a jellemző megjelölés nem szerepel, azt az egyéb pontnál be kell írni.
- Munkavégzés helyének pontos megnevezése rovatot utcánként a házszámok feltüntetésével kell kitölteni.
- Abban az esetben, ha az építési munka több (nem összefüggő) utcát érintő nyomvonalon halad, annyi kérelmet kell benyújtani, ahány útvonalat (utcát) érint a kivitelezés.
- Abban az esetben, ha az építési munka összefüggően több utcát érintő nyomvonalon halad, egy kérelmet kell kiállítani.
- A beadott kérelemhez mellékelni kell egy Beadott munkarészek jegyzéke c. mellékletet, ami tartalmazza tételesen a beadásra szánt dokumentumok listáját.

Jm