

Előterjesztő: Gazdálkodási Ügyosztály

22. sz. napirend

## ELŐTERJESZTÉS

a Városgazdálkodási és Pénzügyi Bizottság 2017. október 16-i ülésére

**Tárgy:**Javaslat fenyőfa és karácsonyi-szilveszteri árusítási helyszínek kijelölésére

Előterjesztő: dr. Hencz Adrienn ügyosztályvezető

Készítette: Boros Gábor Szabolcs, Gyuricza Ramóna ügyintézők

A napirendet nyilvános ülésen kell tárgyalni.

A döntés elfogadásához egyszerű szavazattöbbség szükséges.

Melléklet: 1 db

**Tisztelt Városgazdálkodási és Pénzügyi Bizottság!**

### **I. Tényállás és a döntés tartalmának részletes ismertetése**

A Józsefvárosi Önkormányzat tulajdonában lévő közterületek használatáról és használatának rendjéről szóló 37/2017. (IX. 14.) önkormányzati rendelet (a továbbiakban: Rendelet) 15. §-a értelmében a közterület-használattal kapcsolatos önkormányzati hatósági eljárásban a hivatkozott rendeletben rögzítettek szerint elsőfokon a Városgazdálkodási és Pénzügyi Bizottság dönt. A Rendelet melléklete meghatározza a közterület használatok utáni fizetendő díj mértékét.

A Józsefvárosi Polgármesteri Hivatal minden évben meghirdeti a karácsonyi, szilveszteri asztali árusításra illetve a fenyőfa árusításra kijelölt helyszíneket.

Nem adható közterület-használati hozzájárulás a Rendelet 9. § 13. pontja alapján „*árusító asztal elhelyezésére, kivéve a következő ünnepek előtti maximum 20 napos alkalmi árusítást, vagy a sportpályáknál sporteseményekhez kapcsolódóan történő árusítást:*

- *karácsony-szilveszter,*
- *nőnap,*
- *húsvét,*
- *március 15-i ünnepség,*
- *halottak napja,*
- *anyák napja.”*

A Városgazdálkodási és Pénzügyi Bizottság által jóváhagyott fenyőfa-, asztali árusítási helyszíneket tartalmazó lista 2017. október 17-től az Önkormányzat épületében és az Okmányirodában kihelyezett hirdetőtáblán, valamint az internetes honlapon közzé tételre kerül.

A Gazdálkodási Ügyosztály a Városépítészeti Irodával, a Közterület-felügyeleti Ügyosztállyal és a Józsefvárosi Gazdálkodási Központ Zrt. Városüzemeltetési Igazgatóságával egyeztetve a fenyőfa árusítás, illetve a karácsonyi-szilveszteri ajándék árusítás helyszíneire az alábbi javaslatot teszi.

### **Fenyőfa árusításra kijelölt helyszínek:**

Szigony u. - Práter u. sarok (újságos mellett) 35728/39 hrsz.  
Leonardo da Vinci u. - Nap u. sarok (Nap u. 39.) 35703/5 hrsz.  
Kálvária tér (burkolt terület posta előtt) 35865/1 hrsz.  
Vajda Péter u. - Bláthy Ottó u. sarok (zsákutca rész) 38598 hrsz.  
Tömő u. - Fűvészkert u. sarok (játszótérnél) 36139/5 hrsz.  
Práter u. - Illés u. sarok 35728/33 hrsz.  
Magyarok Nagyasszonya tér - Bláthy Ottó u. sarok 38689/1 hrsz.  
Horváth Mihály tér (iskola előtt) 35238/5 hrsz.  
Márkus Emília u. (Rókus kórház oldalánál) 36433 hrsz.  
Gyulai Pál u. 36435 hrsz.  
Népszínház u. 33. sz. előtt a Nagy Fuvaros utca sarkánál 35055 hrsz.  
Lőrinc pap tér előtti közterület 36710 hrsz.

### **20 napos karácsonyi-szilveszteri ajándékarusítás helyszínek:**

Mátyás tér (Kesztyűgyár előtt) 35149 hrsz.  
Népszínház u. - Nagy Fuvaros u. sarok 35055 hrsz.  
Népszínház u. - Bacsó Béla u. sarok 34842 hrsz.  
Népszínház u. - Víg u. sarok 34819 hrsz.  
Tömő u. 40-46. (közétnél) 36139/5 hrsz.  
Szigony u. 36180 hrsz. előtt (Klinikák metróállomás)  
Kálvária tér (posta felőli oldal) 35865/1 hrsz.  
Szigony u. - Práter u. sarok (SPAR közétnél) 35728/39 hrsz.  
Festetics u. 1. 34580 hrsz.  
Kiss József u. 2. 34638/2 hrsz.  
Népszínház u. 7-9. 34775/2 hrsz.  
Berzsenyi Dániel u. 1. 34607 hrsz.  
Népszínház u. - Kiss József u. sarok 34680/2 hrsz.  
Szigony u. - Baross u. sarok 35728/46 hrsz.  
Szigony u. - Baross u. sarok 35728/39 hrsz.  
Blaha Lujza tér 36406 hrsz.  
Szabó Ervin tér 36745/1 hrsz.  
Lőrinc pap tér előtti közterület 36710 hrsz.  
Teleki tér (burkolt területen) 35123/4 hrsz.

## **II. A betérjesztés indoka**

A döntés meghozatalára a Tisztelt Bizottság jogosult.

## **III. A döntés célja, pénzügyi hatása**

A döntés célja a 20 napos karácsonyi-szilveszteri ajándék és fenyőfa árusítási helyszínek kijelölése.

A döntésnek pénzügyi hatása nincs.

## **IV. Jogszabályi környezet**

A Rendelet 15. §-a értelmében a közterület-használattal – hozzájárulással és elutasítással – kapcsolatos önkormányzati hatósági eljárásban a hivatkozott rendeletben rögzítettek szerint elsőfokon a Városgazdálkodási és Pénzügyi Bizottság dönt.

Fentiek alapján kérem az alábbi határozati javaslat elfogadását.



## Határozati javaslat

A Városgazdálkodási és Pénzügyi Bizottság úgy dönt, hogy

1. kijelöli az alábbi közterületeket a 20 napos fenyőfa árusítás céljából:
  - Szigony u. - Práter u. sarok (újságos mellett) 35728/39 hrsz.
  - Leonardo da Vinci u. - Nap u. sarok (Nap u. 39.) 35703/5 hrsz.
  - Kálvária tér (burkolt terület posta előtt) 35865/1 hrsz.
  - Vajda Péter u. - Bláthy Ottó u. sarok (zsákutca rész) 38598 hrsz.
  - Tömő u. - Fűvészkert u. sarok (játsszótérnél) 36139/5 hrsz.
  - Práter u. - Illés u. sarok 35728/33 hrsz.
  - Magyarok Nagyasszonya tér - Bláthy Ottó u. sarok 38689/1 hrsz.
  - Horváth Mihály tér (iskola előtt) 35238/5 hrsz.
  - Márkus Emília u. (Rókus kórház oldalánál) 36433 hrsz.
  - Gyulai Pál u. 36435 hrsz.
  - Népszínház u. 33. sz. előtt a Nagy Fuvaros utca sarkánál 35055 hrsz.
  - Lőrinc pap tér előtti közterület 36710 hrsz.

Felelős: polgármester  
Határidő: 2017. október 16.


2. kijelöli az alábbi közterületeket a 20 napos karácsonyi-szilveszteri ajándék árusítás céljából:
  - Mátyás tér (Kesztyűgyár előtt) 35149 hrsz.
  - Népszínház u. - Nagy Fuvaros u. sarok 35055 hrsz.
  - Népszínház u. - Bacsó Béla u. sarok 34842 hrsz.
  - Népszínház u. - Víg u. sarok 34819 hrsz.
  - Tömő u. 40-46. (közétnél) 36139/5 hrsz.
  - Szigony u. 36180 hrsz. előtt (Klinikák metróállomás)
  - Kálvária tér (posta felőli oldal) 35865/1 hrsz.
  - Szigony u.-Práter u. sarok (SPAR közétnél) 35728/39 hrsz.
  - Festetics u. 1. 34580 hrsz.
  - Kiss József u. 2. 34638/2 hrsz.
  - Népszínház u. 7-9. 34775/2 hrsz.
  - Berzsenyi Dániel u. 1. 34607 hrsz.
  - Népszínház u.-Kiss József u. sarok 34680/2 hrsz.
  - Szigony u. - Baross u. sarok 35728/46 hrsz.
  - Szigony u. - Baross u. sarok 35728/39 hrsz.
  - Blaha Lujza tér 36406 hrsz.
  - Szabó Ervin tér 36745/1 hrsz.
  - Lőrinc pap tér előtti közterület 36710 hrsz.
  - Teleki tér (burkolt területen) 35123/4 hrsz..

Felelős: polgármester  
Határidő: 2017. október 16.

A döntés végrehajtását végző szervezeti egység: Gazdálkodási Ügyosztály

A lakosság széles körét érintő döntések esetén javaslata a közzététel módjára:  
nem indokolt hirdetőtáblán honlapon

Budapest, 2017. október 10.



dr. Hencz Adrienn  
ügyosztályvezető

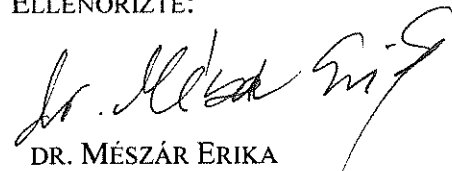
KÉSZÍTETTE: GAZDÁLKODÁSI ÜGYOSZTÁLY

LEÍRTA: GYURICZA RAMÓNA, BOROS GÁBOR SZABOLCS ÜGYINTÉZŐK

PÉNZÜGYI FEDEZETET NEM IGÉNYEL, IGAZOLÁS: 


JOGI KONTROLL: 

ELLENŐRIZTE:



DR. MÉSZÁR ERIKA  
ALJEGYZŐ

BETERJESZTÉSRE ALKALMAS:



DANADA-RIMÁN EDINA  
JEGYZŐ

JÓVÁHAGYTA:



SOÓS GYÖRGY  
A VÁROSGAZDÁLKODÁSI ÉS PÉNZÜGYI BIZOTTSÁG ELNÖKE

Fenyőfa árusítás  
helyszínek

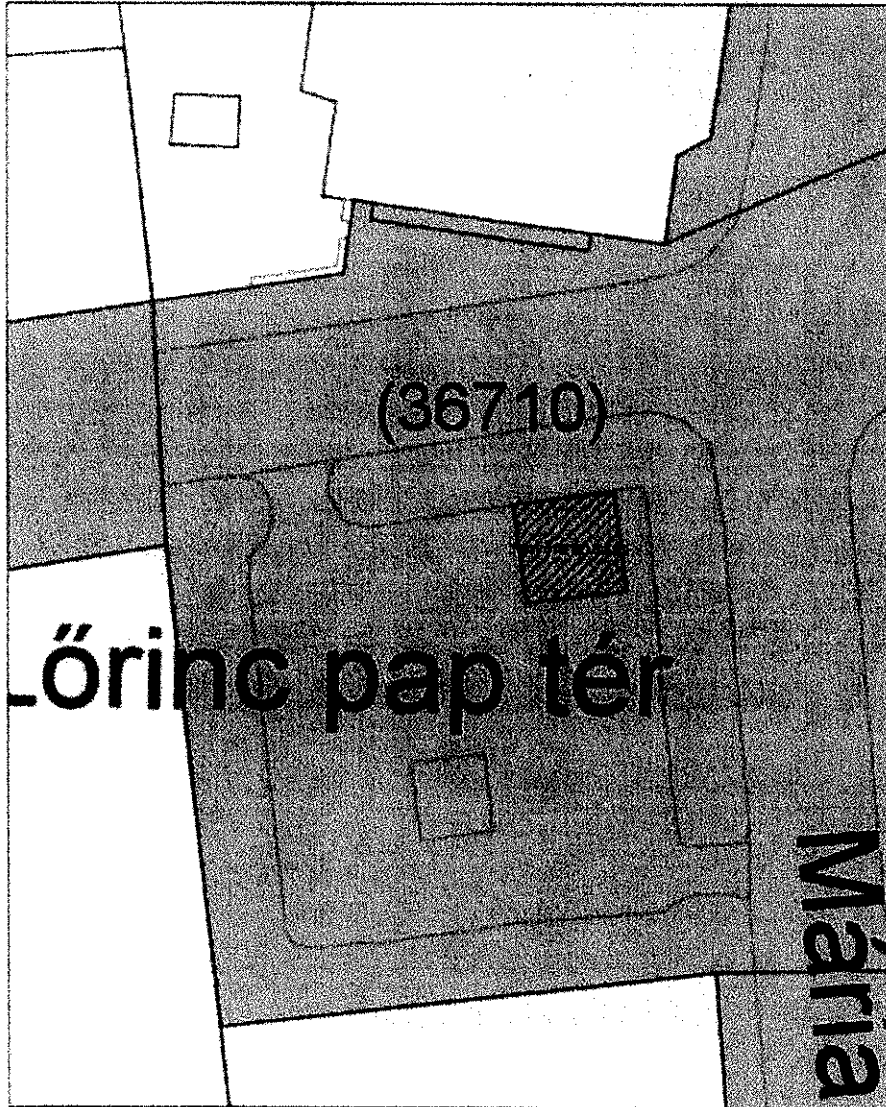
2016. 10. 12.

Hírvétel

Minerva Térinformatikai Rendszer  
Budapest Főváros VIII. kerület Józsefvárosi Önkormányzata



Méretarány: 244



A térkép teljeskörű és naprakész, másolata szerényen hivatalos eljárásban nem használható fel. Második sz. táblázat adatainak felhasználása korlátozott.

Engedély száma:

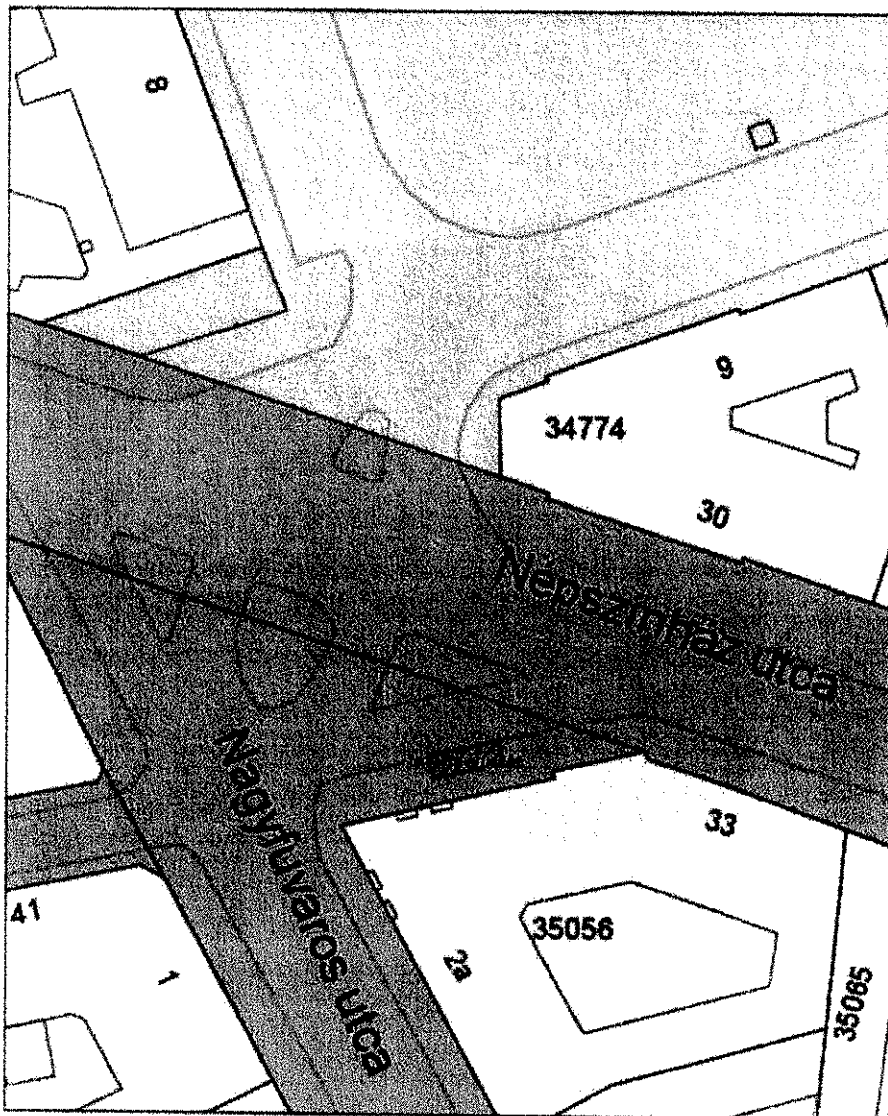
Budapest, 1

JW  
5

**Minerva Térinformatikai Rendszer**  
**Budapest Főváros VIII. kerület Józsefvárosi Önkormányzata**



Méretarány: 54%



A térkép tájékoztató jellegű, másolata szerényen kivétel nélkül jogilag nem használható! A térkép az állami alapadatok felhasználásával készült.  
Engedélyszáma:

Budapest

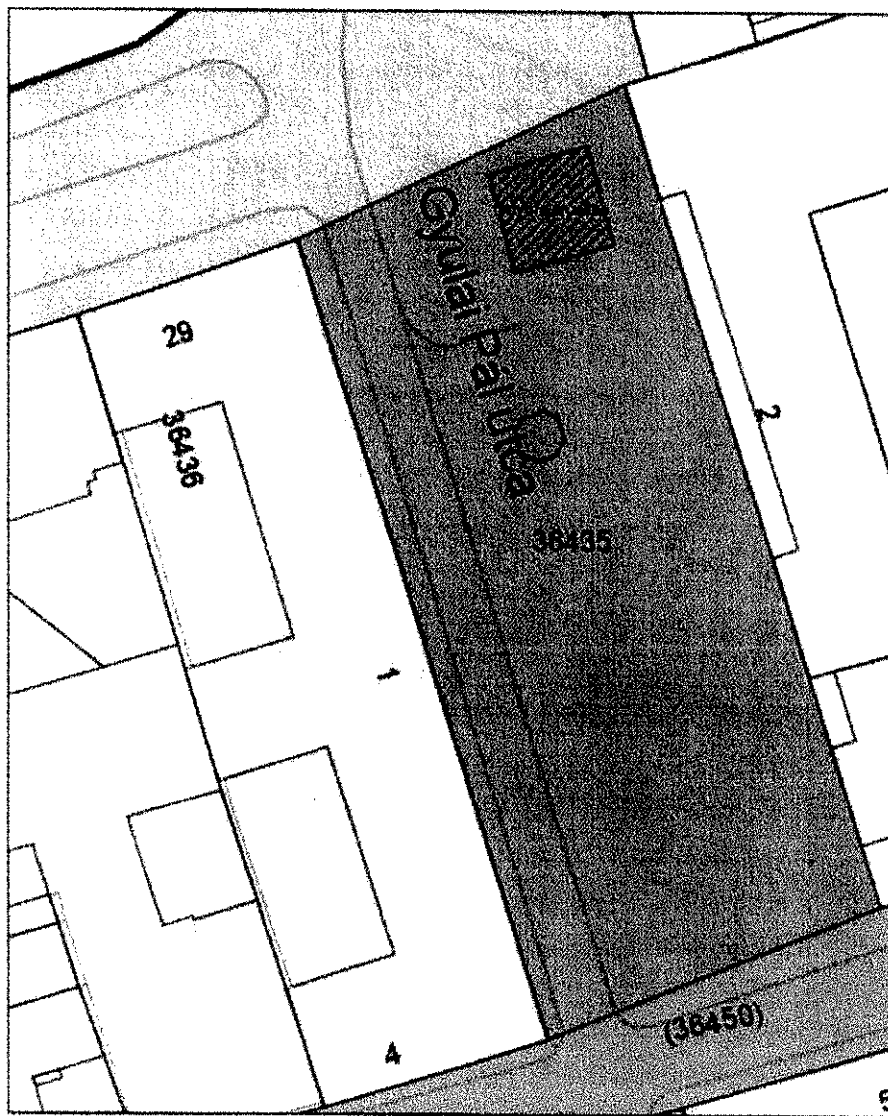
JW

6

**Minerva Térinformatikai Rendszer**  
**Budapest Főváros VIII. kerület Józsefvárosi Önkormányzata**



Méretarány: 549



A térkép előzetes jellegű, másolat, amelyben hibák előfordulhatnak, nem használható jogi célra, az állam által megadottak felhasználására.  
Engedélyszáma:

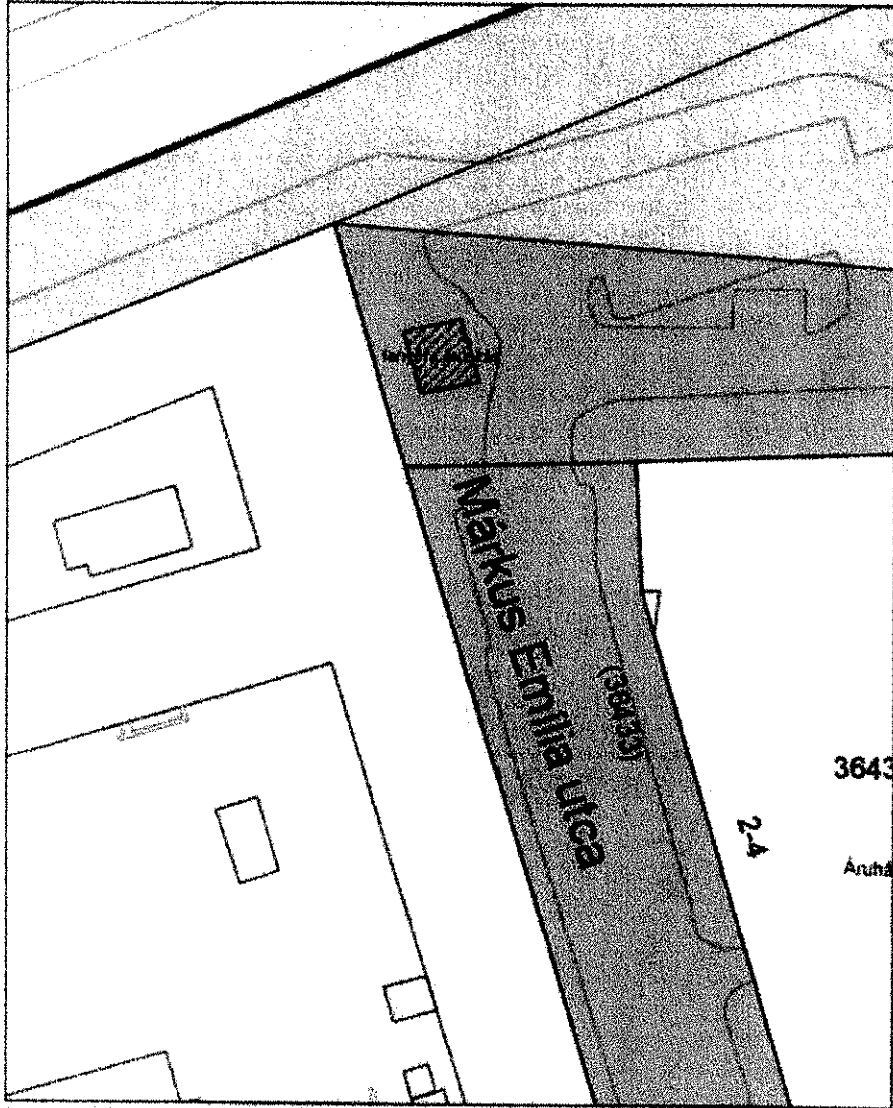
Budapest,

JW  
7

**Minerva Térinformatikai Rendszer  
Budapest Főváros VIII. kerület Józsefvárosi Önkormányzata**



Méretarány: 549



A térkép készítése során a földrajzi névhasználati szabványok szerinti elnevezéseket használtuk. A térkép készítése során a földrajzi névhasználati szabványok szerinti elnevezéseket használtuk. Engedély száma:

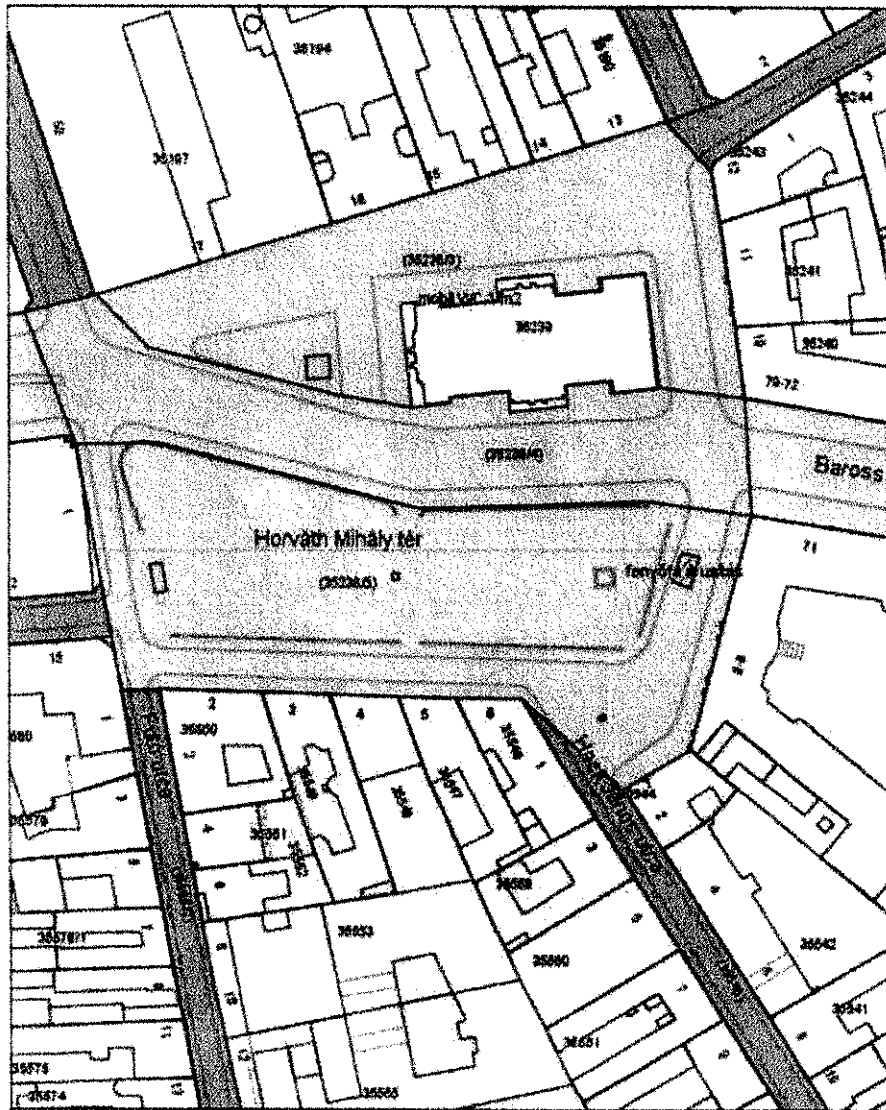
Budapest.



**Minerva Térinformatikai Rendszer**  
**Budapest Főváros VIII. kerület Józsefvárosi Önkormányzata**



Méretarány:1237



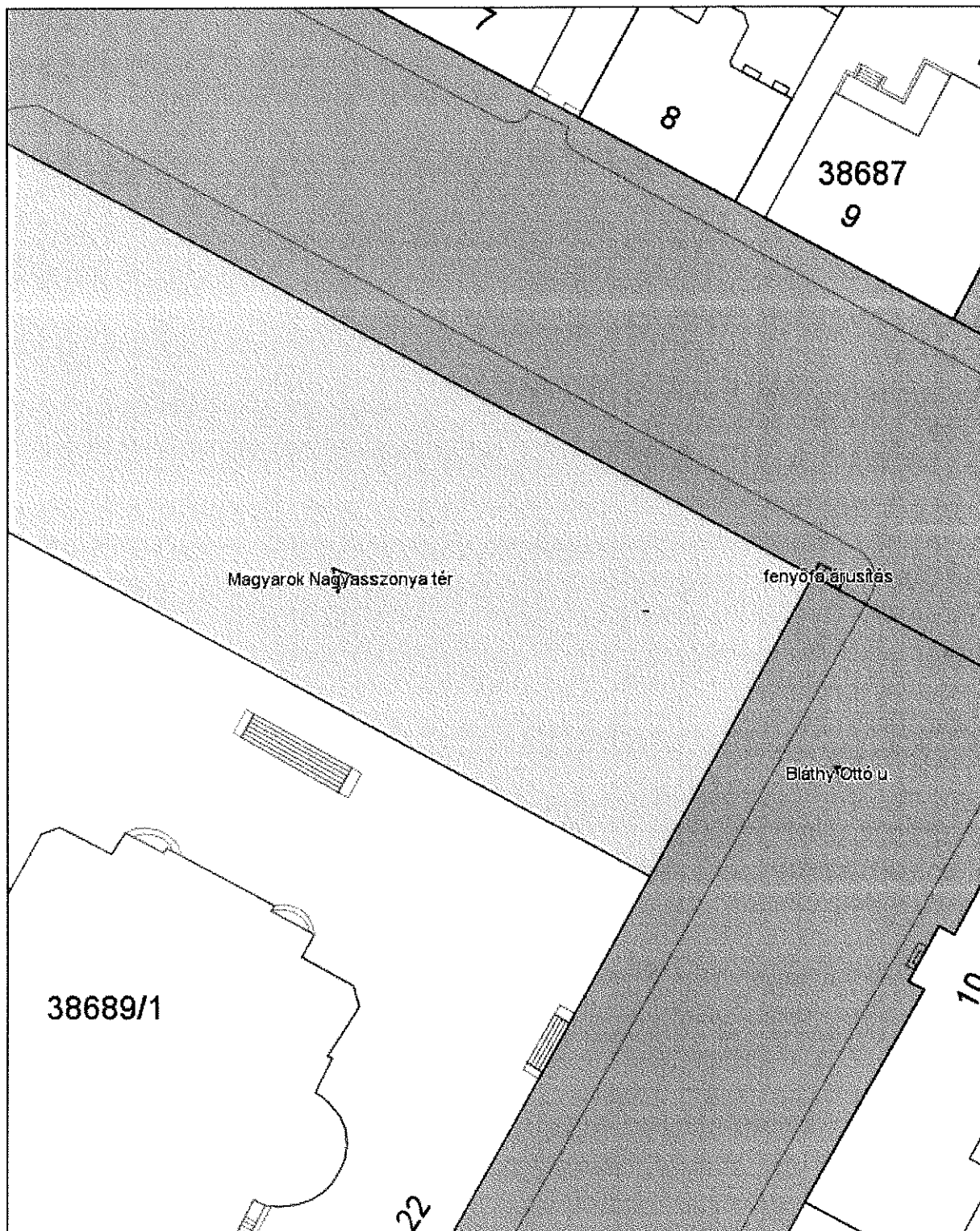
A térkép tájékoztató jellegű, másolatok semmilyen jogcímenen nem használható fel! Készült az előző állapotú térképsorozat alapján.  
Engedély szám: \_\_\_\_\_

Budapest,

Minerva Térinformatikai Rendszer  
Budapest Főváros VIII. kerület Józsefvárosi Önkormányzata



Méretarány:549



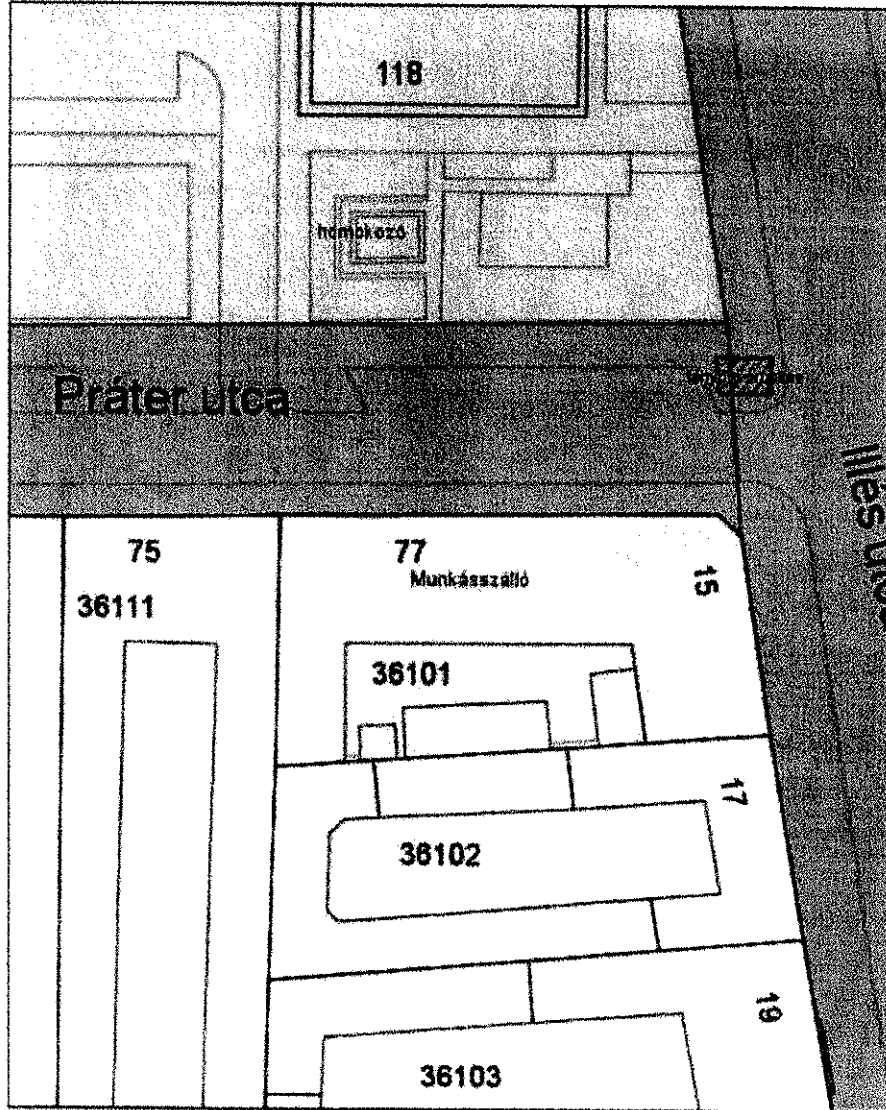
A térkép tájékoztató jellegű, másolata semmilyen hivatalos eljárásban nem használható fel! Készült az állami alapadatok felhasználásával.  
Engedély száma:

Budapest, 2017 október 10

**Minerva Térinformatikai Rendszer  
Budapest Főváros VIII. kerület Józsefvárosi Önkormányzata**



Méretarány: 54%



A térkép tájékoztató jellegű, másolatok szerkesztés, hivatalos eljárásban nem használható fel! Készült az állami előjuttatás felhasználásával.  
Engedélyszám:

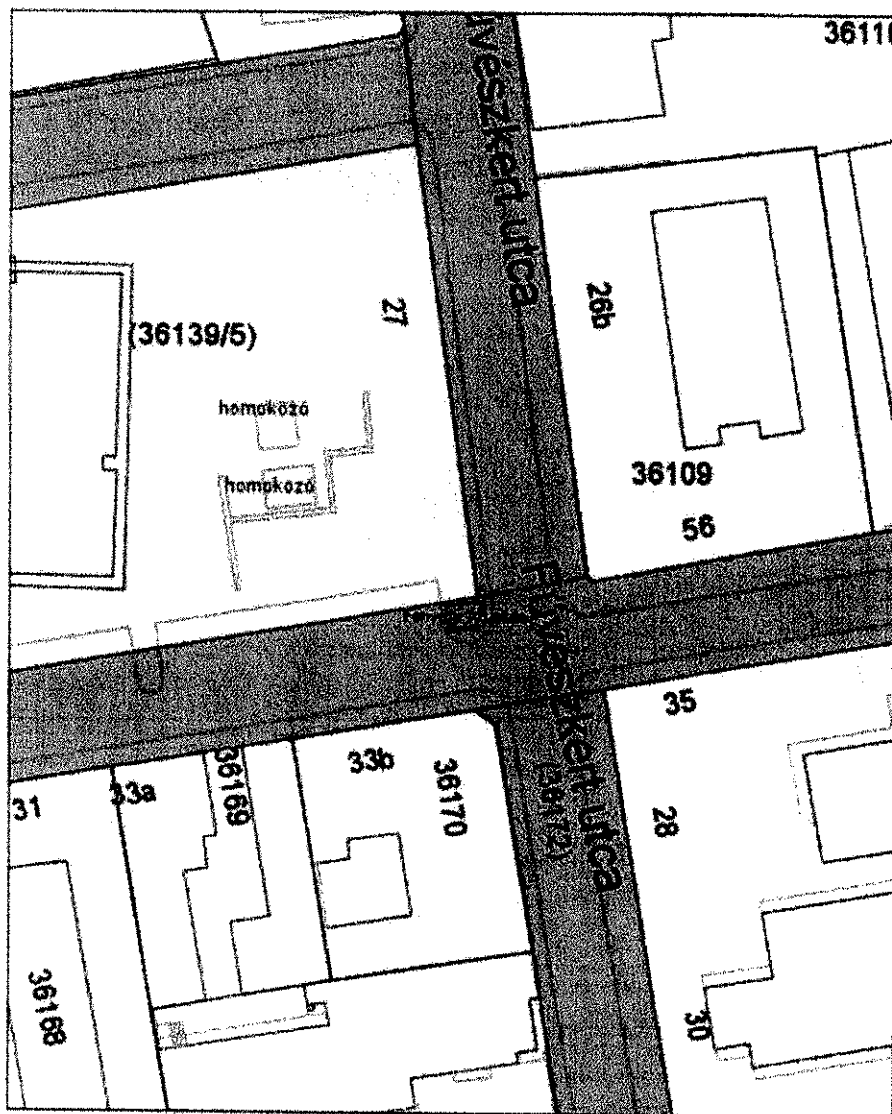
Budapest, 1

*Handwritten signature*  
11

**Minerva Térinformatikai Rendszer  
Budapest Főváros VIII. kerület Józsefvárosi Önkormányzata**



Méretarány: 549



A térkép tájékoztató jellegű, másolata szerkesztés, hiányos adatokkal nem használható. A térkép az állami alapadatok felhasználásával készült.  
Engedélyszám:

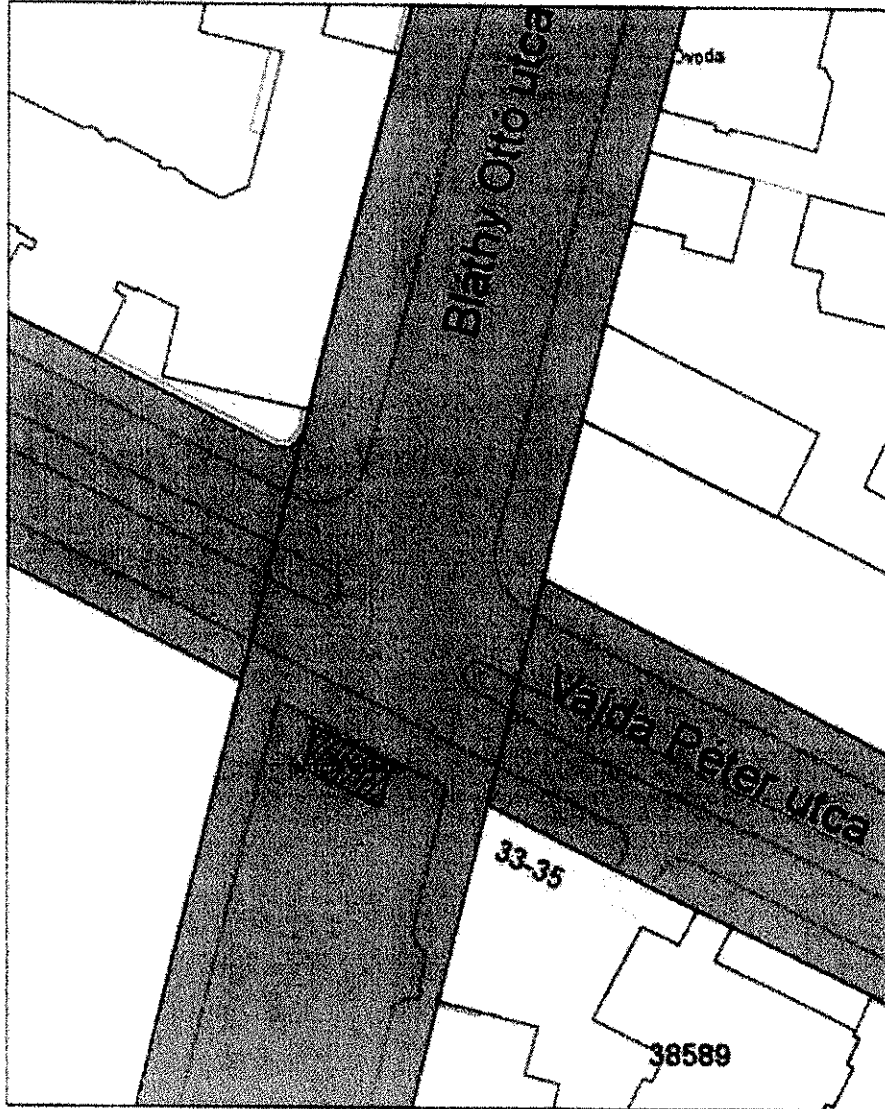
Budapest

*JW*  
12

**Minerva Térinformatikai Rendszer  
Budapest Főváros VIII. kerület Józsefvárosi Önkormányzata**



Méretarány: 54%



A térkép tájékoztató jellegű. Működése tekintetben hivatalos eljárásban nem használható fel. Helyi önkormányzatok adatainak felhasználásával.  
Engedély szám:

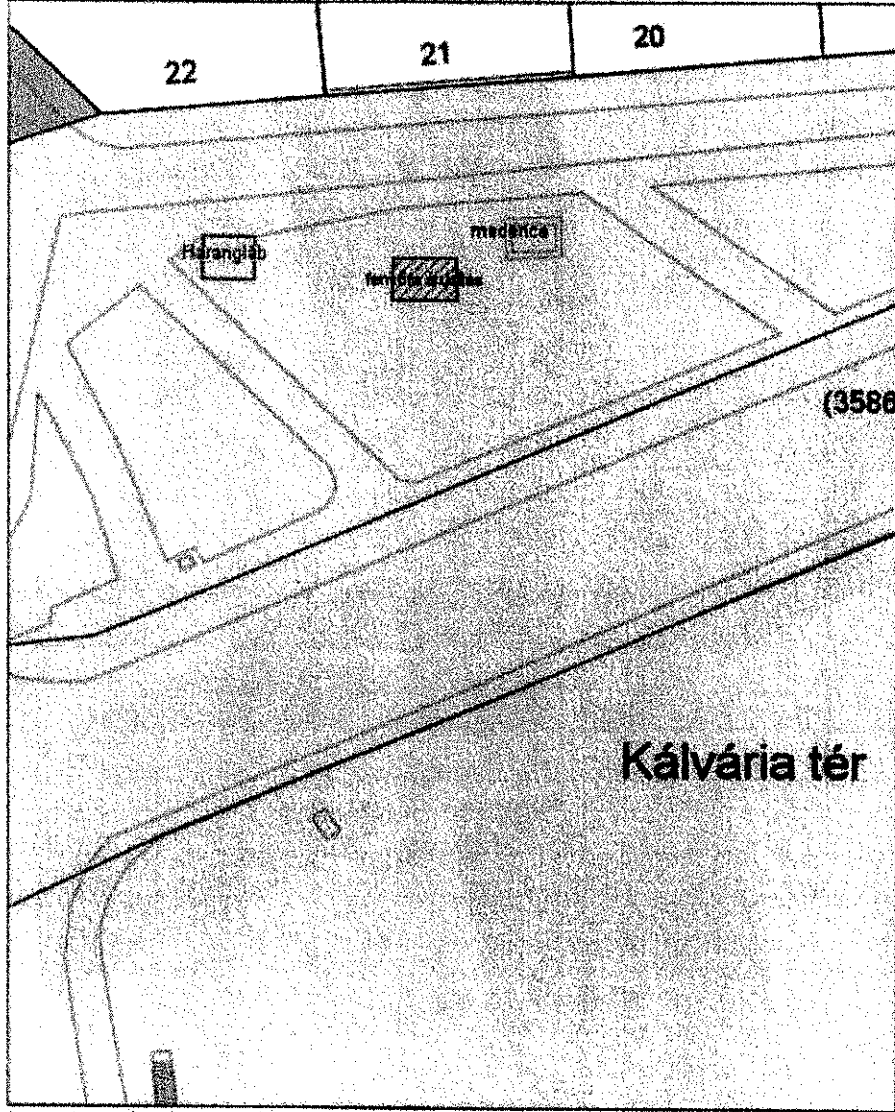
Budapest.

*Jm*  
13

**Minerva Térinformatikai Rendszer  
Budapest Főváros VIII. kerület Józsefvárosi Önkormányzata**



Méretarány: 549



Az ábrák adatainak a jogszabály szerinti módosítások ellenében nem felelősséget vállalunk az állami alapadatok felhasználásával.  
Engedély száma:

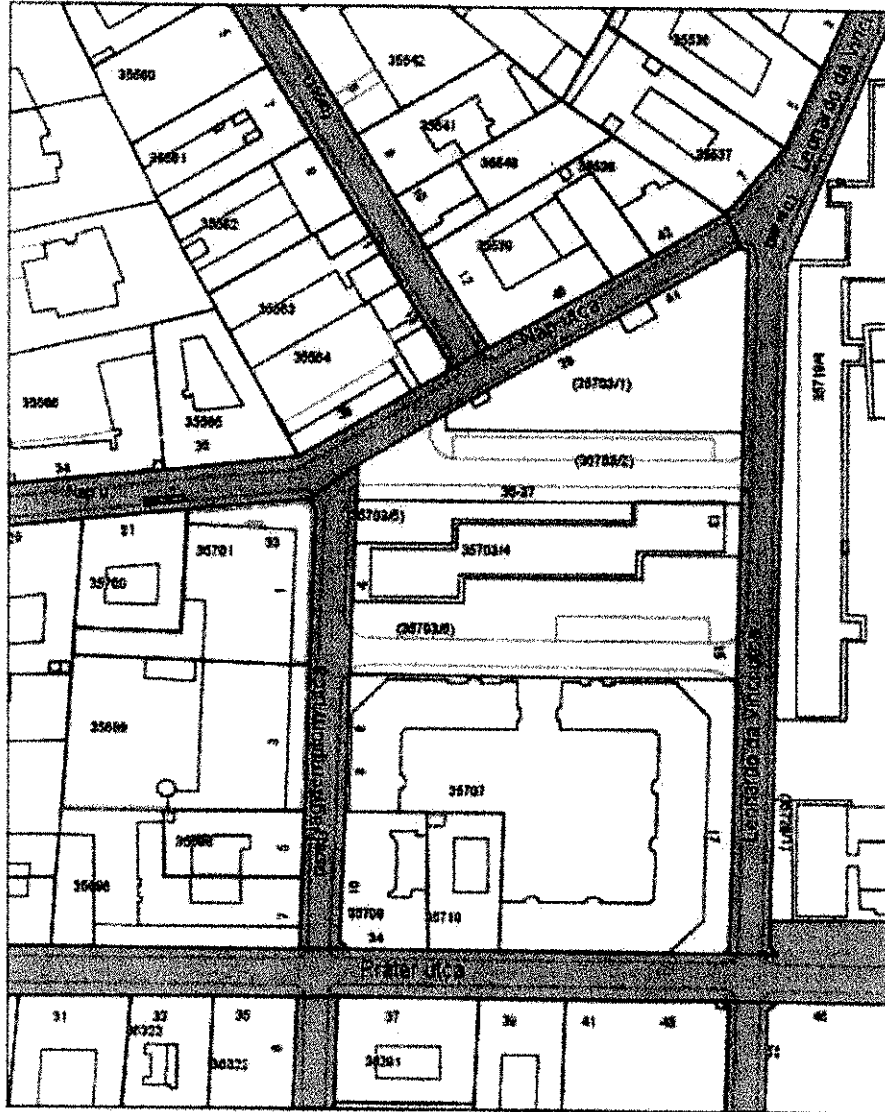
Budapest,

*Handwritten signature and number 14*

**Minerva Térinformatikai Rendszer**  
**Budapest Főváros VIII. kerület Józsefvárosi Önkormányzata**



Méretarány:548



A térkép légszűrővel jelölt, részben a környező épületek elárnyékolása miatt használható téli hőszigetelés nélküli alaprajzok tölthetőségeivel.  
 Engedély száma:

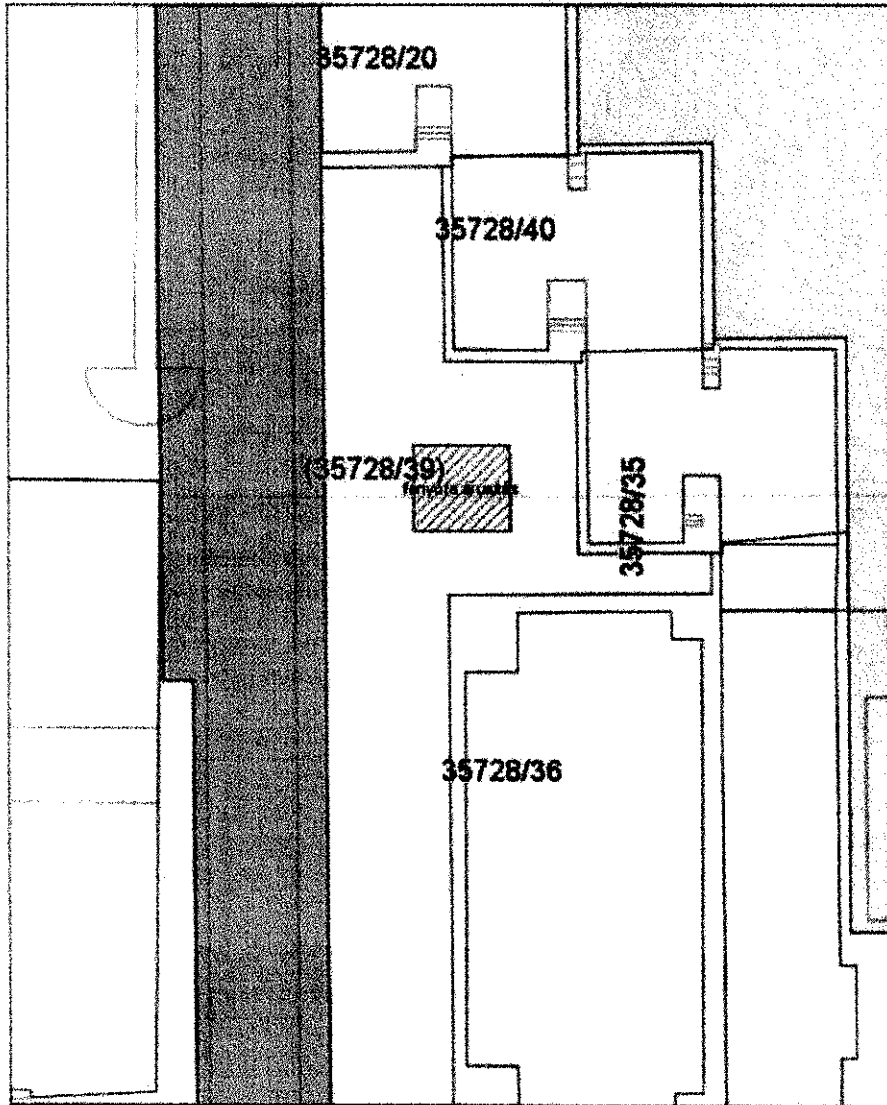
Budapest.

*Handwritten signature and date: Jul 15*

**Minerva Térinformatikai Rendszer**  
**Budapest Főváros VIII. kerület Józsefvárosi Önkormányzata**



Méretarány: 549



A térkép a Józsefvárosi önkormányzat területén található épületekben nem használt, de létező az állami alapú ingatlanok felhasználására.  
Ingatlan száma:

Budapest,

*JW*  
16



Karácsonyi - szilveszteri  
asztali dírusítás helyszínek

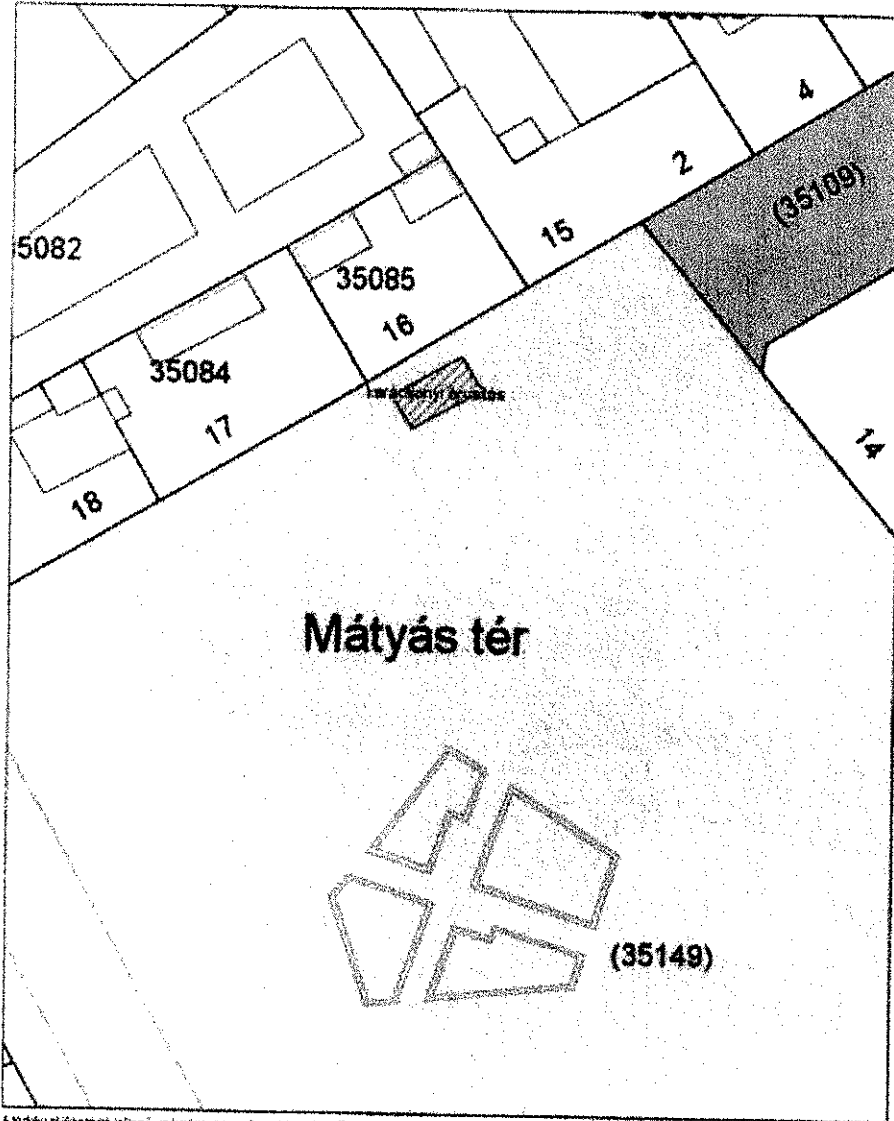
2016.10.12.

Nyomtatás

**Minerva Térinformatikai Rendszer**  
**Budapest Főváros VIII. kerület Józsefvárosi Önkormányzata**



Méretarány: 549



A térkép tájékoztató jellegű. Másolata semmilyen hivatalos eljárásban nem használható fel. Kérjük az állam tulajdonosi felelősségétől tartózkodni.  
Engedély szám:

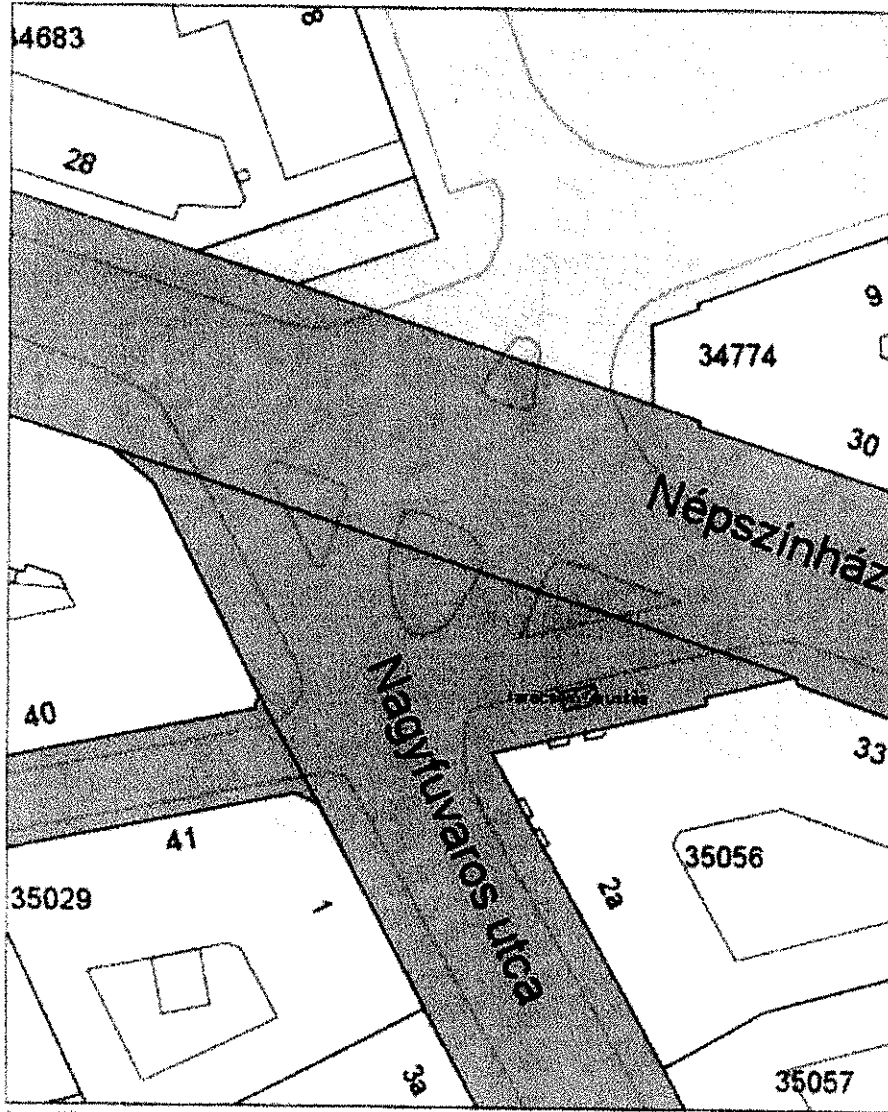
Budapest

JW  
17

**Mínerva Térinformatikai Rendszer**  
**Budapest Főváros VIII. kerület Józsefvárosi Önkormányzata**



Méretarány: 549



A térkép a jelölt adatok alapján készült, melynek szerzője a térkép készítésétől függetlenül nem felelős az adatok pontosságáért és a térkép használatáért.  
Engedélyszám: ...

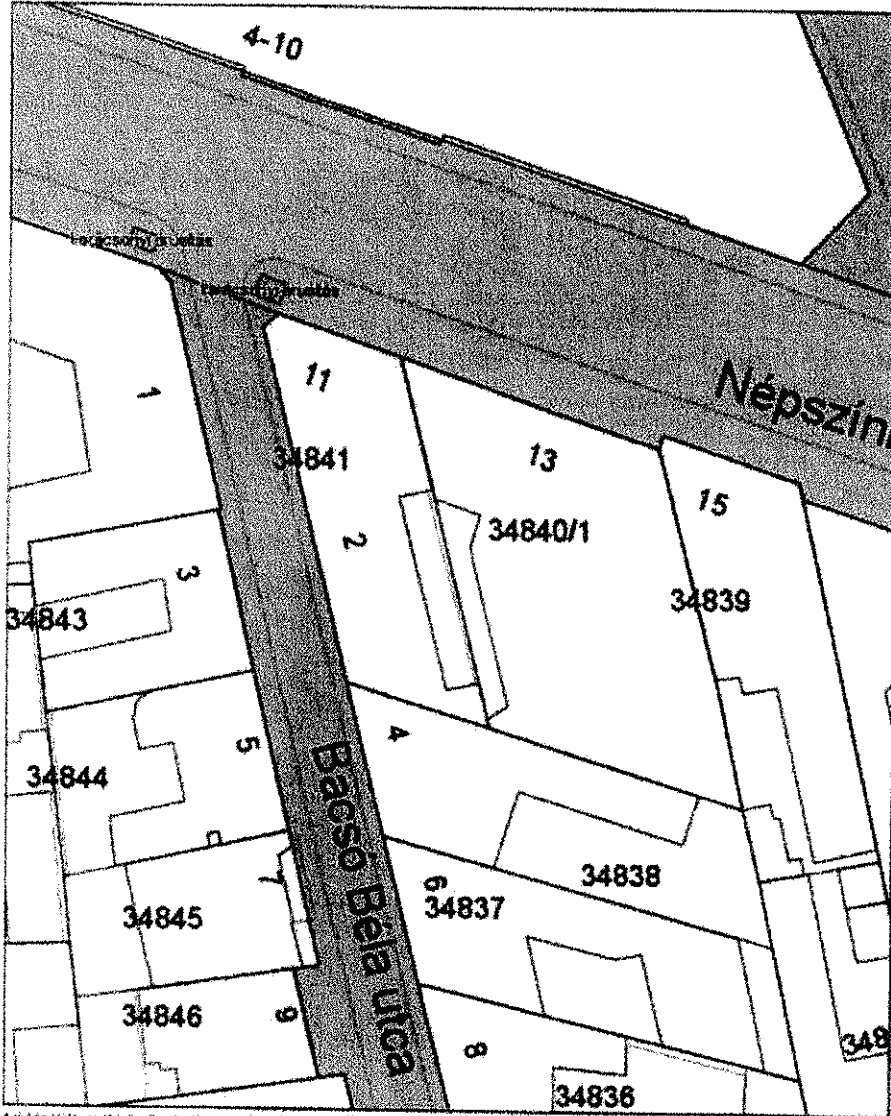
Budapest.

*JW*

**Minerva Térinformatikai Rendszer  
Budapest Főváros VIII. kerület Józsefvárosi Önkormányzata**



Méretarány: 543



A térkép bármely másolatjának felhasználása jogszabályi előírásokkal összhangban történhet. A térkép bármely másolatjának felhasználása jogszabályi előírásokkal összhangban történhet.

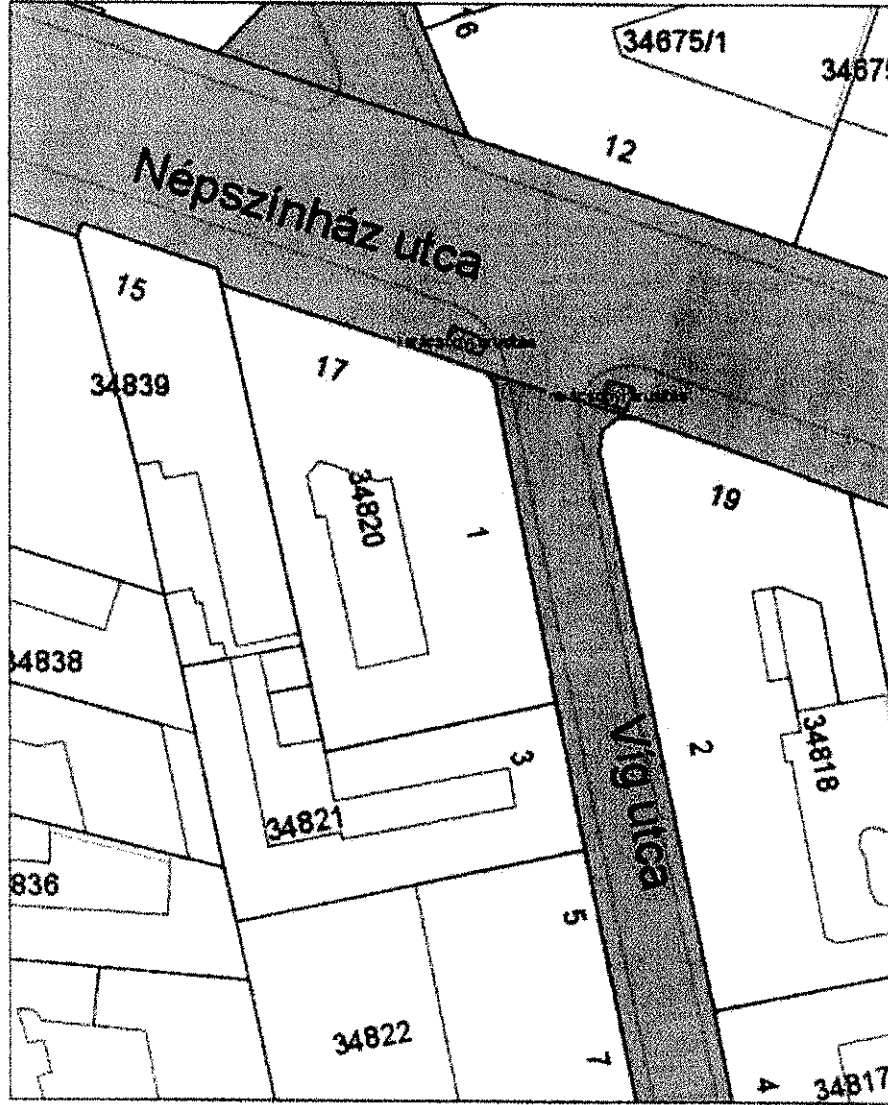
Budapest.

*JW*  
19

**Minerva Térinformatikai Rendszer**  
**Budapest Főváros VIII. kerület Józsefvárosi Önkormányzata**



Méretarány: 549



A képek táblázatában jelölt, méretarány szerinti hivatkozás alapján nem használható fel kizárólag az állami alapadatok felhasználására!  
Engedélyszáma:

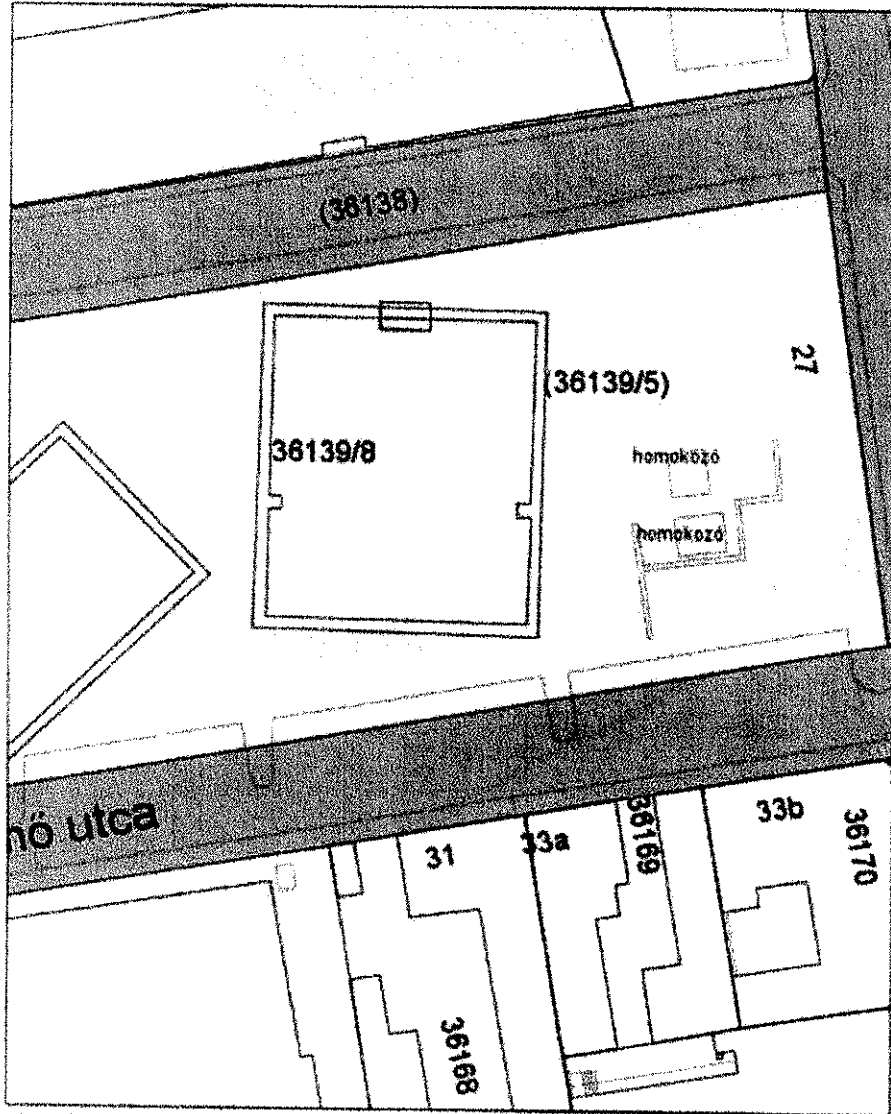
Budapest

*JW*  
20

**Minerva Térinformatikai Rendszer**  
**Budapest Főváros VIII. kerület Józsefvárosi Önkormányzata**



Méretarány 549



A térkép elkészítője felelős, másolata semmilyen formában jogtalanul nem használható fel. Képszerű az állami tulajdonú adatok felhasználásával.  
Engedély száma:

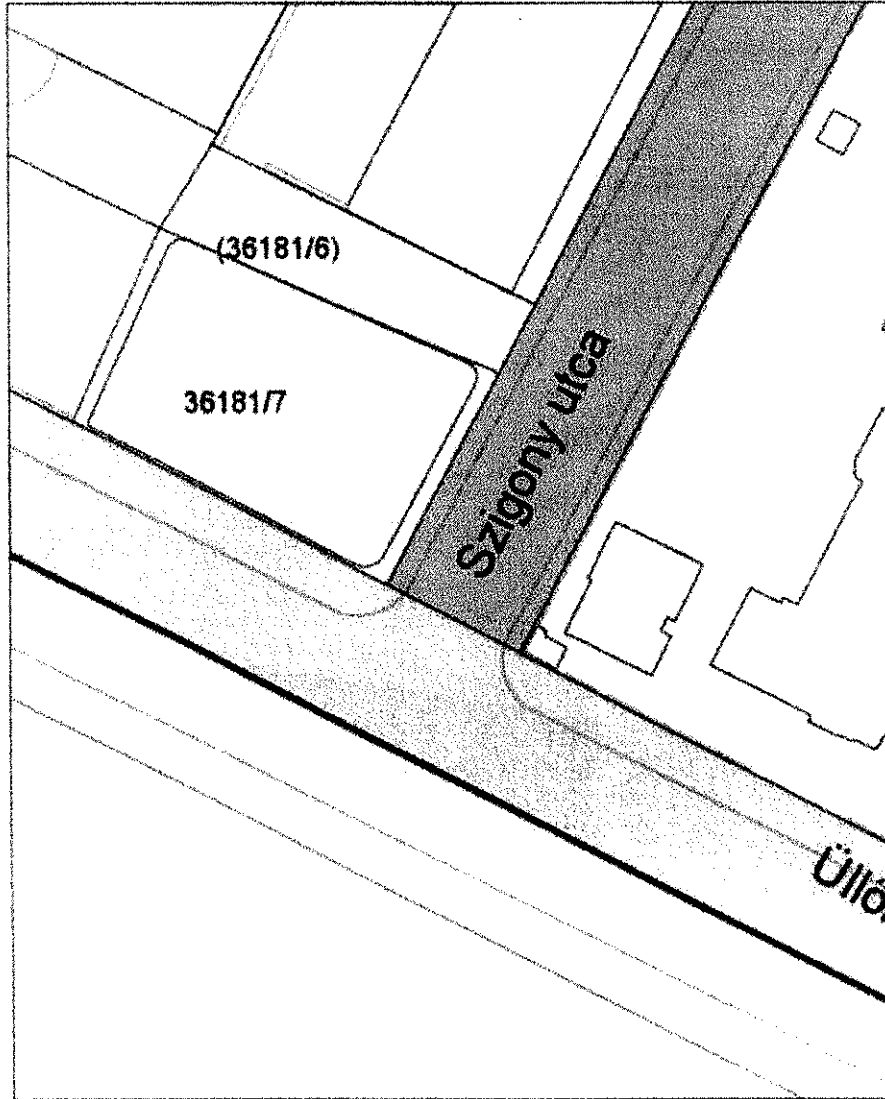
Budapest.

*Handwritten signature and date: J. W. 21*

**Minerva Térinformatikai Rendszer  
Budapest Főváros VIII. kerület Józsefvárosi Önkormányzata**



Méretarány: 54%



A térkép elkészítése jogszabályi előírások szerinti módon történt, az adatok nem felelnek az önkormányzat által megadott felhatalmazással.  
Engedély száma:

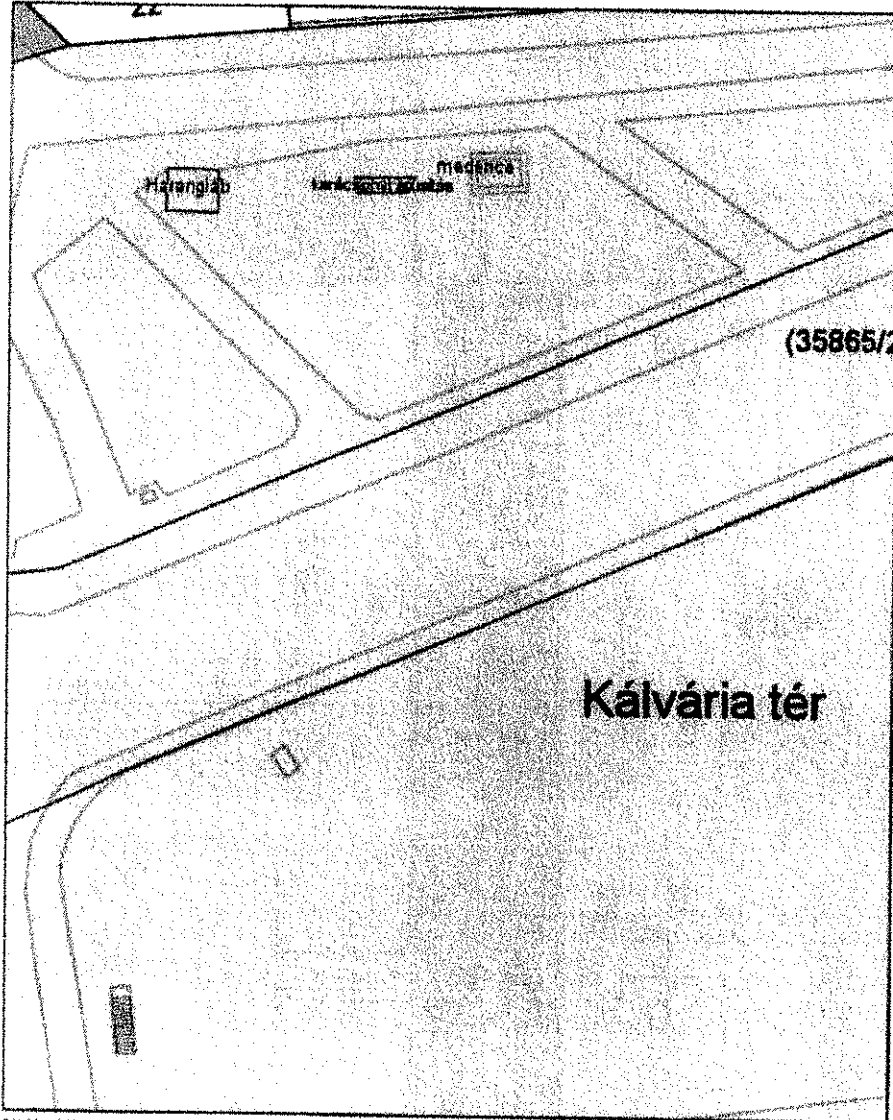
Budapest

*JNV*

**Minerva Térinformatikai Rendszer**  
**Budapest Főváros VIII. kerület Józsefvárosi Önkormányzata**



Méretarány 548



A térkép a földhivatali nyilvántartás alapján készült. A térkép a földhivatali nyilvántartás alapján készült. A térkép a földhivatali nyilvántartás alapján készült.  
Egységnyi szám:

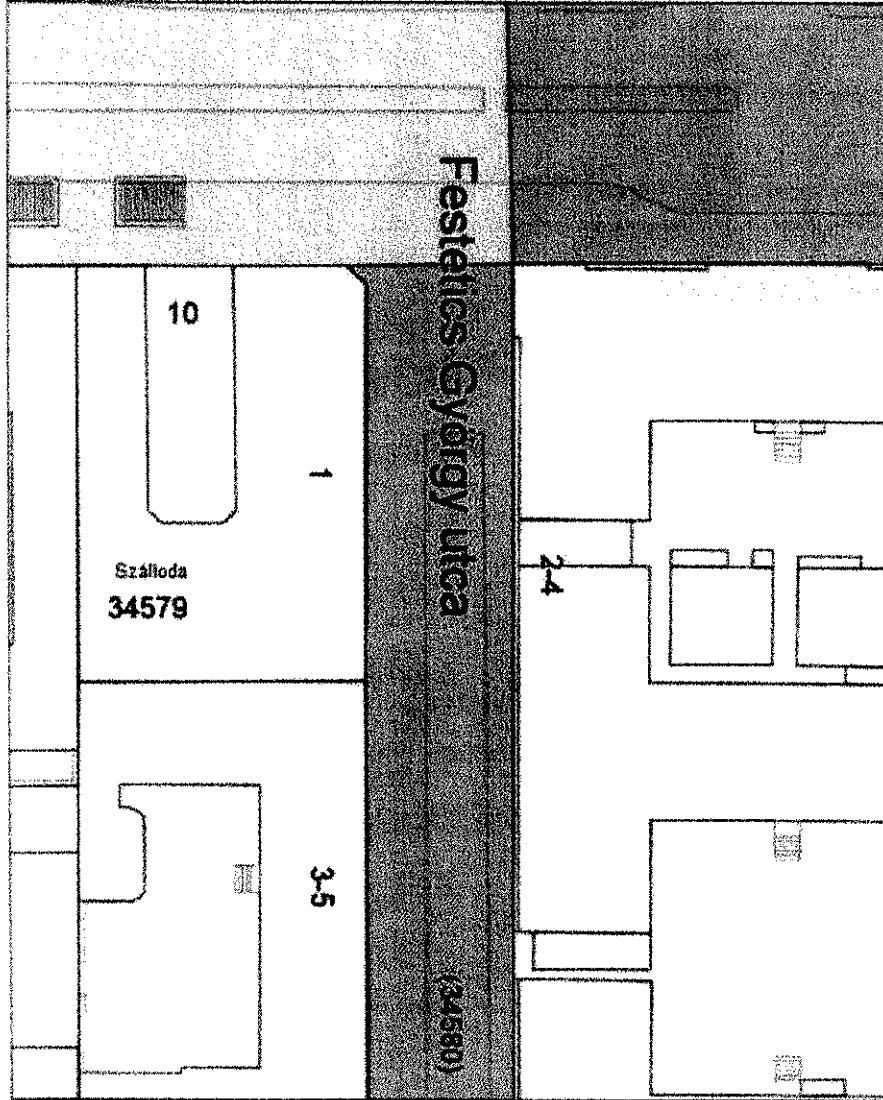
Budapest

*Ju*  
23

**Minerva Térinformatikai Rendszer**  
**Budapest Főváros VIII. kerület Józsefvárosi Önkormányzata**



Méretarány: 54%



A térkép tájékoztató jellegű, másolatát semmilyen hivatalos eljárásban nem használható fel! Képsík az ábrán szereplő adatok felhasználásával.  
Engedély szám:

Budapest,

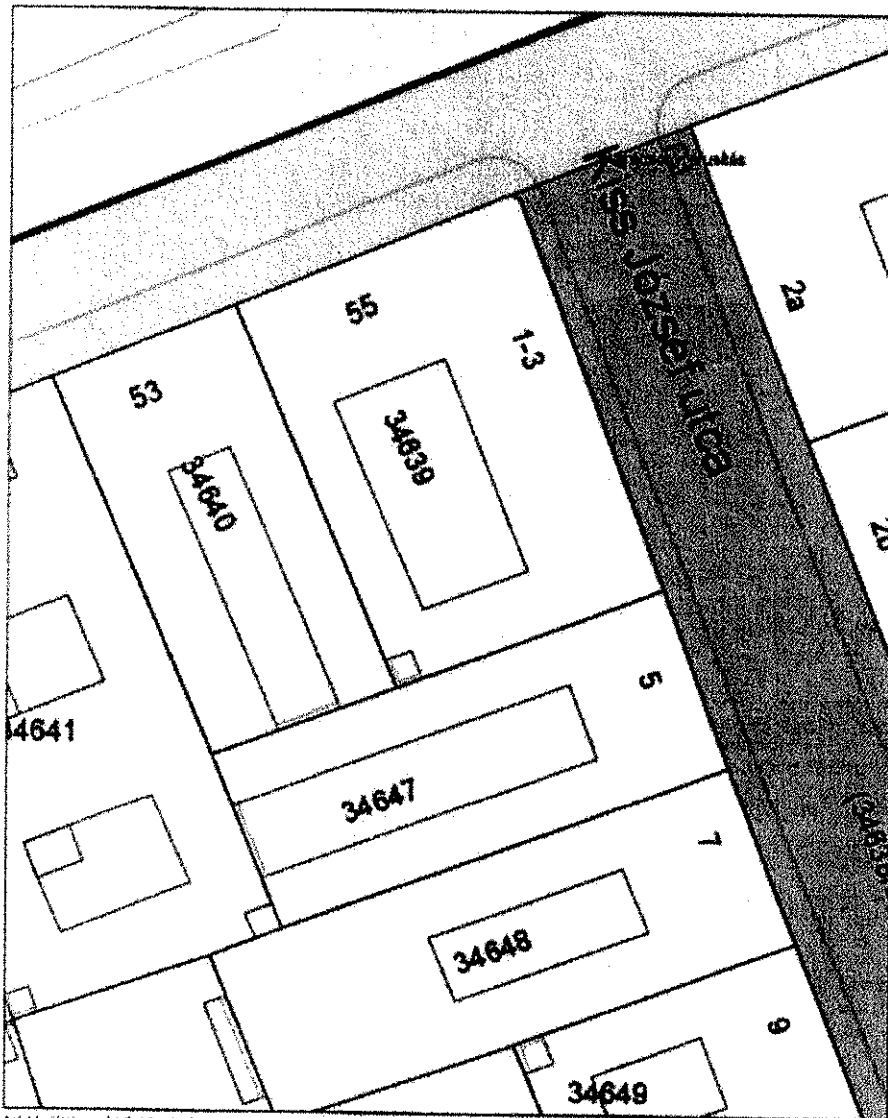
*JW*  
24



**Minerva Térinformatikai Rendszer**  
**Budapest Főváros VIII. kerület Józsefvárosi Önkormányzata**



Méretarány: 549



A térkép térfogata (elfogó, méretarány) tervekben általában nem használható fel. Későbbi az állami alaprajzot felhasználásáról.  
Engedély szám:

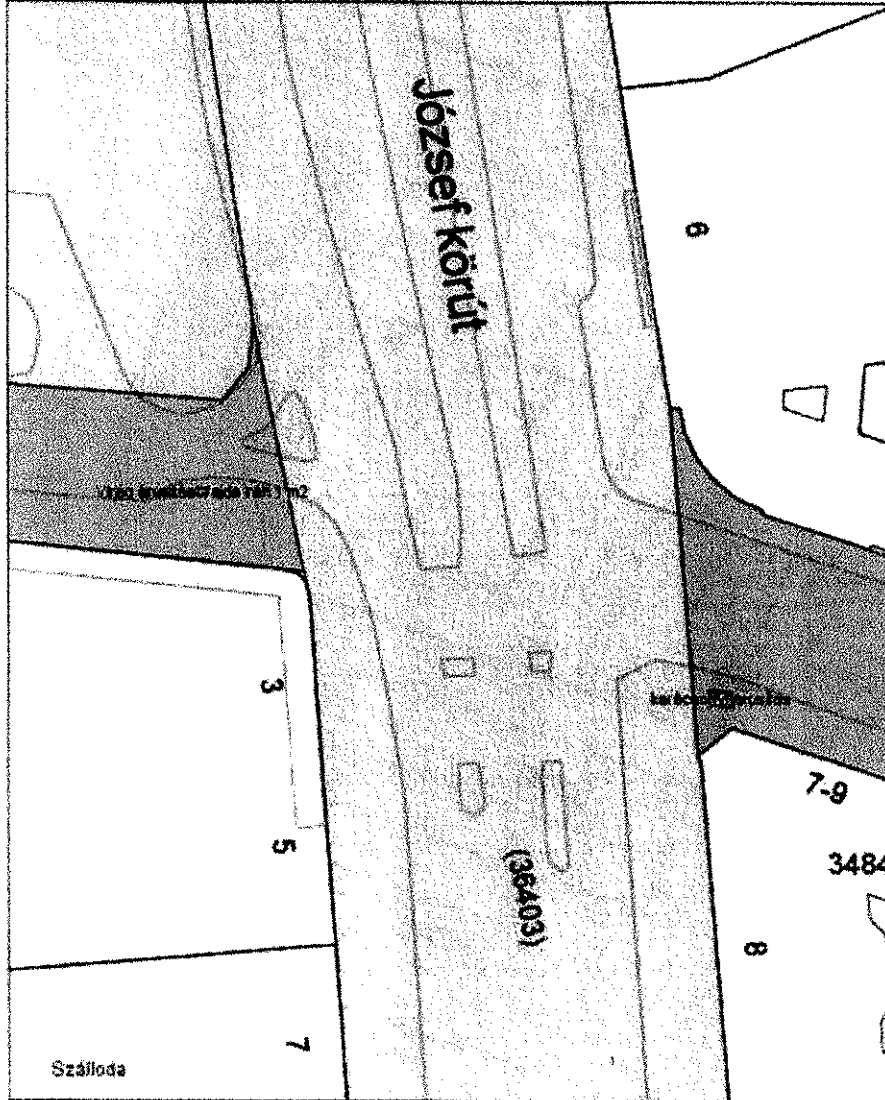
Budapest,

*Handwritten signature and date:*  
25

**Minerva Térinformatikai Rendszer  
Budapest Főváros VIII. kerület Józsefvárosi Önkormányzata**



Méretarány 54%



A térkép tájékoztató jellegű, másolata semmilyen hivatalos eljárásban nem használható. A térkép az állam tulajdonában lévő adatok felhasználásával készült.  
Engedély szám:

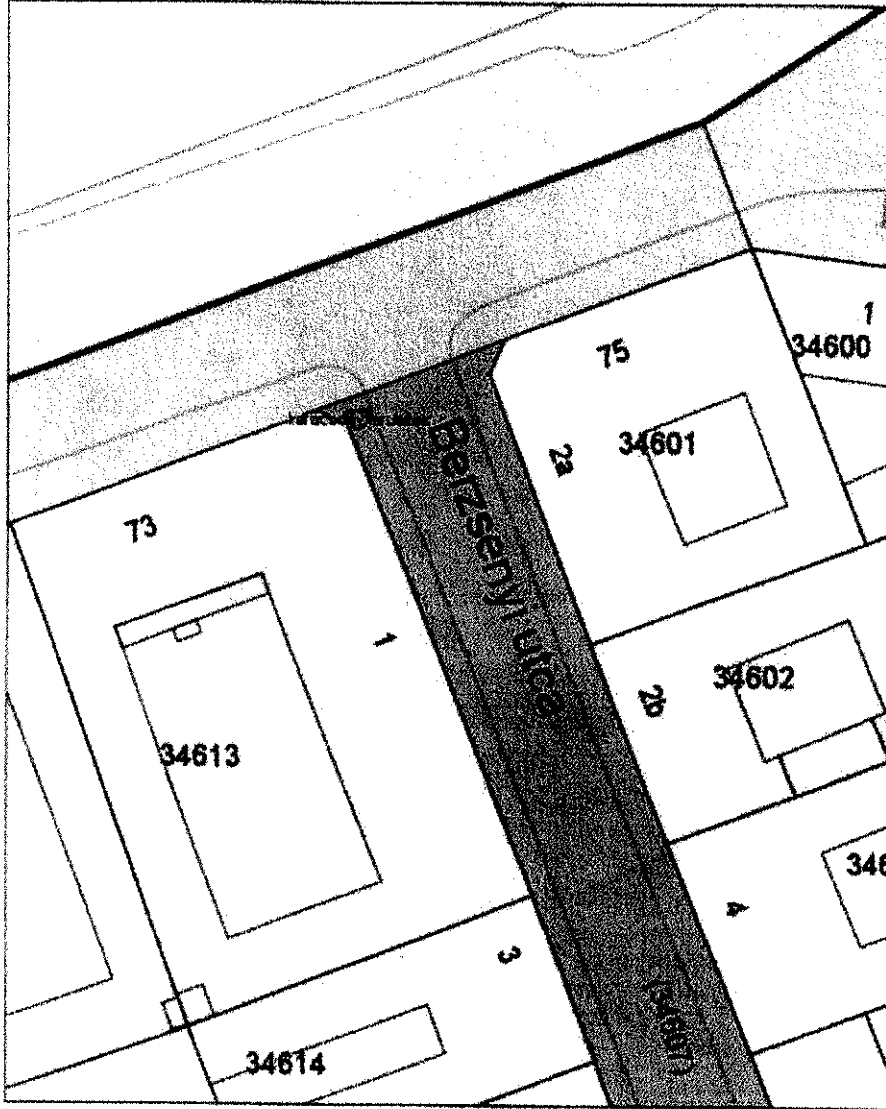
Buda

*Handwritten signature*  
26

**Minerva Térinformatikai Rendszer**  
**Budapest Főváros VIII. kerület Józsefvárosi Önkormányzata**



Méretarány: 549



A térkép tájékoztató jellegű, részletek arányában a tényleges állapotban nem használatos felületet az előző alapadatok felhasználásával.  
Újgeodéziai számok:

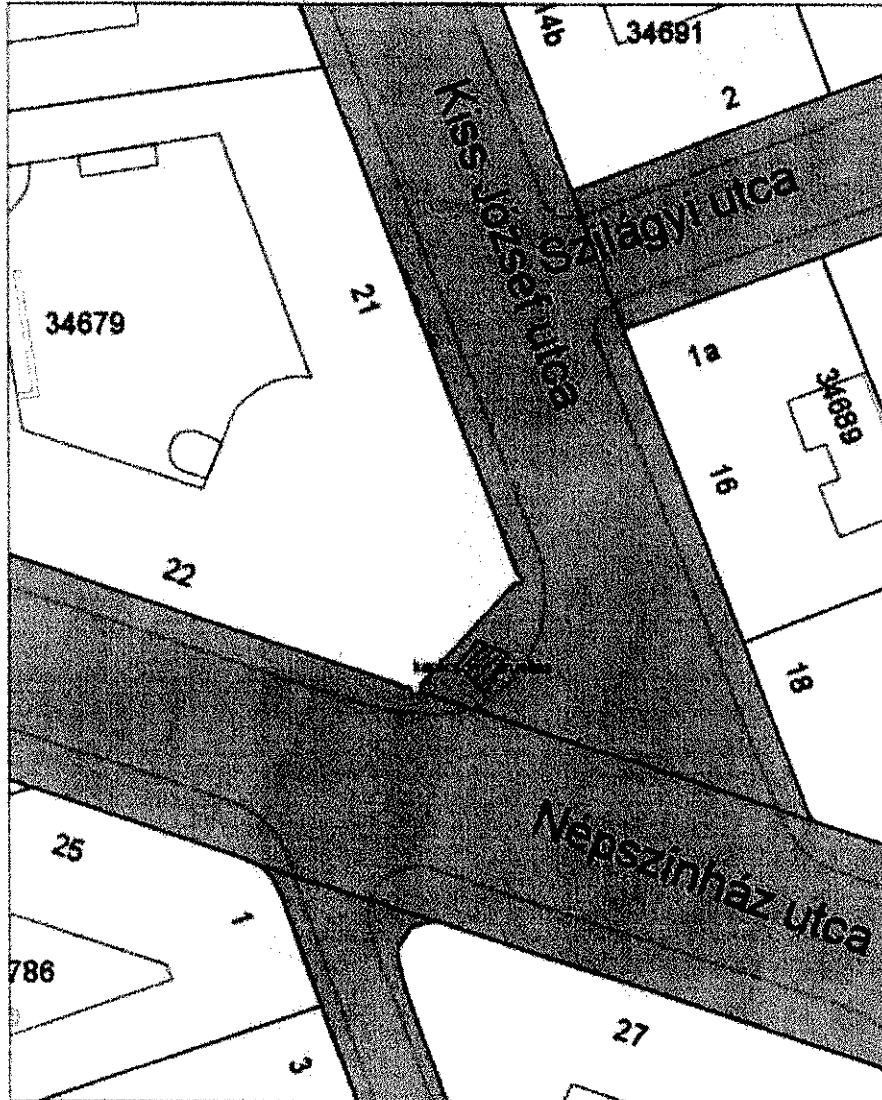
Budapest.

*Handwritten signature*  
27

**Minerva Térinformatikai Rendszer  
Budapest Főváros VIII. kerület Józsefvárosi Önkormányzata**



Méretarány: 549



A térkép tájékoztató jellegű, másolatok szerelműen. Nyelvtanilag nem használható. A térkép az állami katasztrális térképszolgáltatás alapján készült.  
Egységnyi térkép

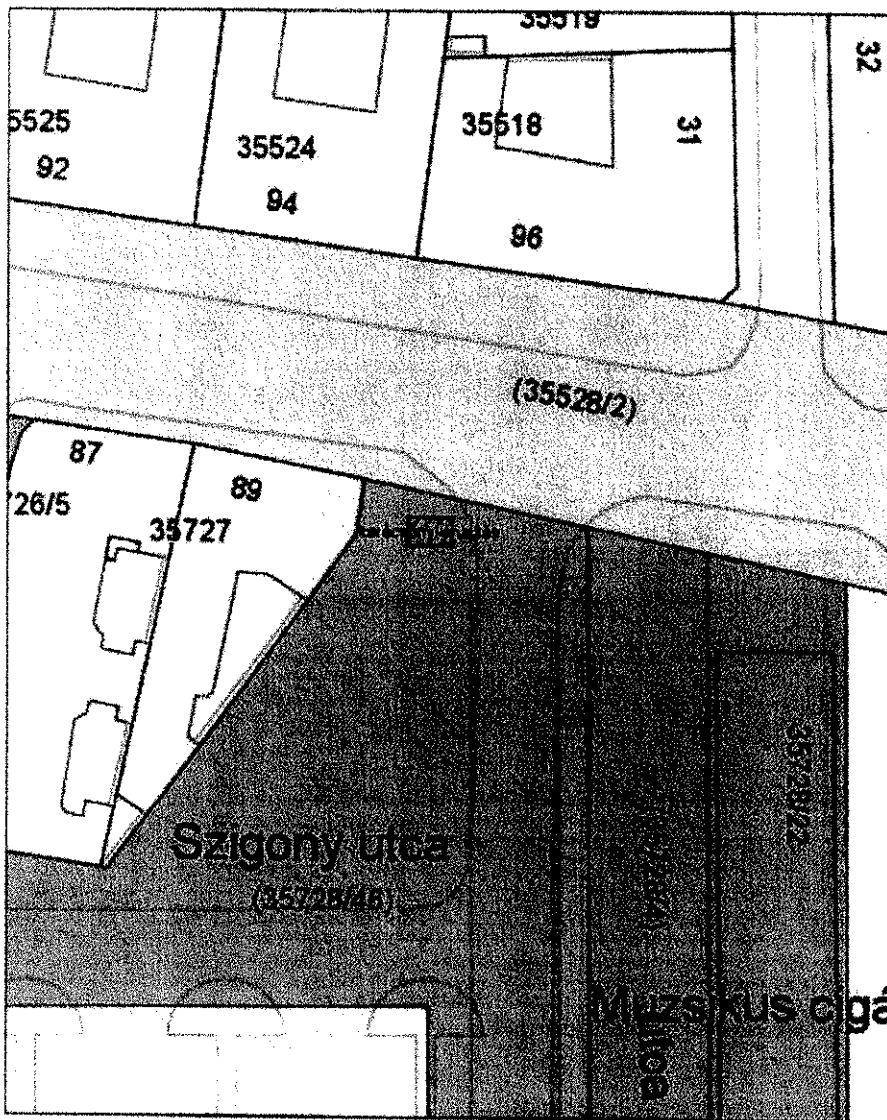
Budapest

*JW*  
28

**Minerva Térinformatikai Rendszer  
Budapest Főváros VIII. kerület Józsefvárosi Önkormányzata**



Méretarány: 549



A térkép tájfénytől mentes, másolatok sorrendben feleltetve előírásban nem részeltetve feltétel nélkül az általa megadott tartalommal.  
Egység száma:

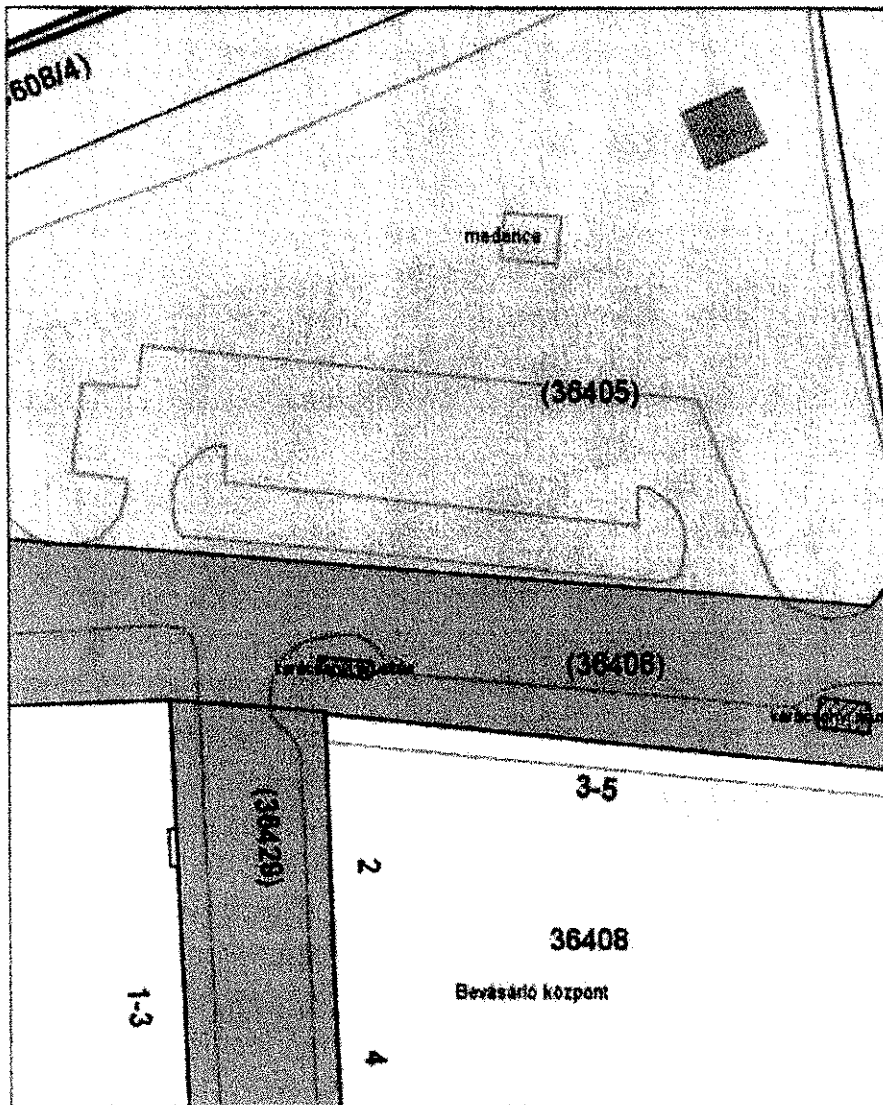
Budapest

*Jud*  
29

**Minerva Térinformatikai Rendszer  
Budapest Főváros VIII. kerület Józsefvárosi Önkormányzata**



Méretarány: 549



A térkép tájékoztató jellegű, másolata semmilyen formában eljárásban nem használható. A felmérés az általi alapadatok felhasználásával.  
Egyedély azokról:

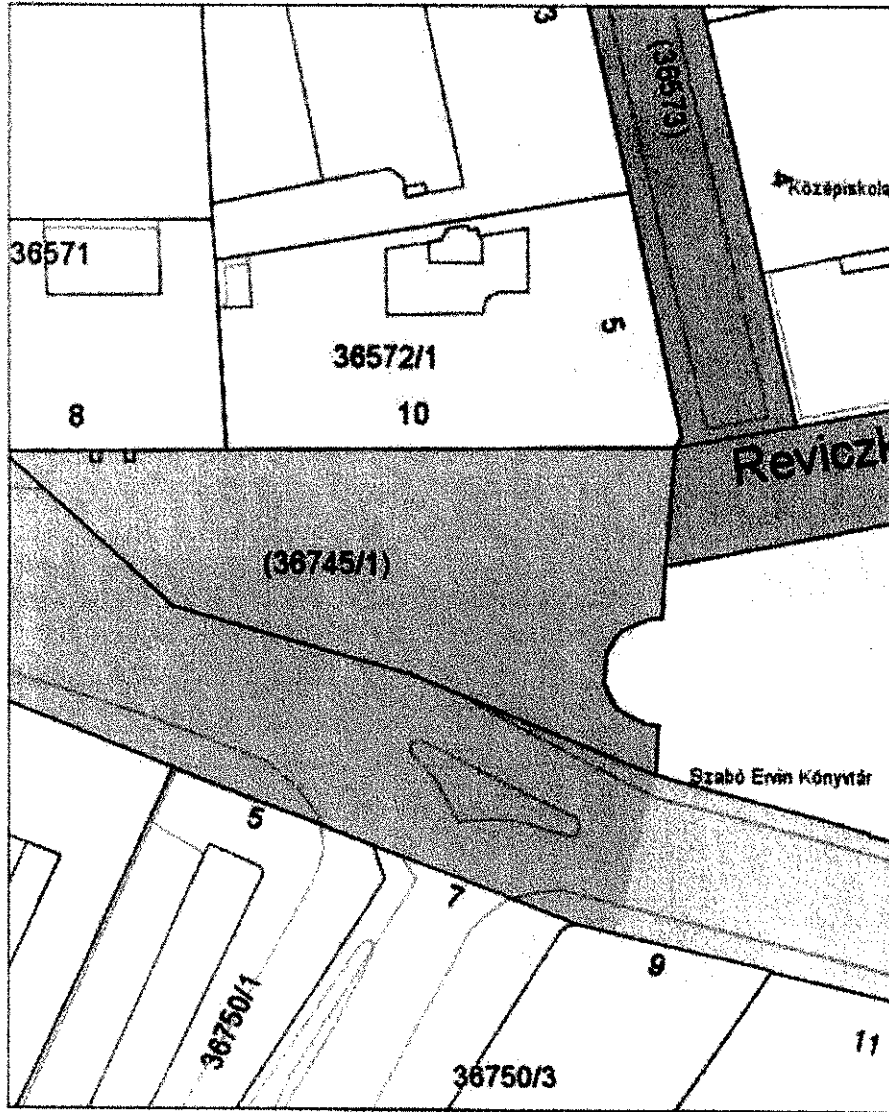
Budapest

*Ju*

**Minerva Térinformatikai Rendszer  
Budapest Főváros VIII. kerület Józsefvárosi Önkormányzata**



Méretarány: 548



A térkép a 36745/1 jelű, méretezési számú ingatlan részében nem részletezett felirattal az ábrán alapadatok feltüntetése.  
Engedély száma:

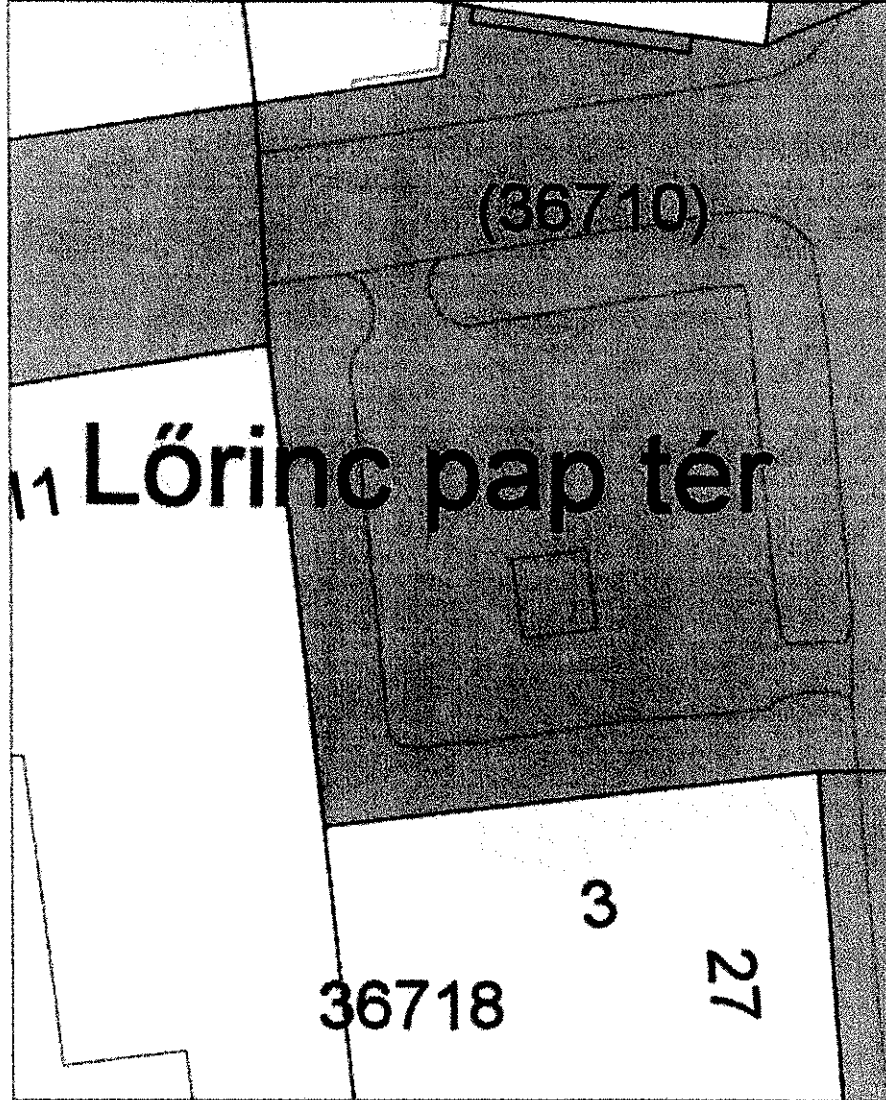
Budapest

*Jud*  
31

**Minerva Térinformatikai Rendszer  
Budapest Főváros VIII. kerület Józsefvárosi Önkormányzata**



Méretarány: 549



A térkép egyes részeit jellegű, másolatot semmilyen hivatalos eljárásban nem használható fel. Kizárólag az ábrán alapadatok felhasználásával.  
Engedély szám: \_\_\_\_\_

Budapest,

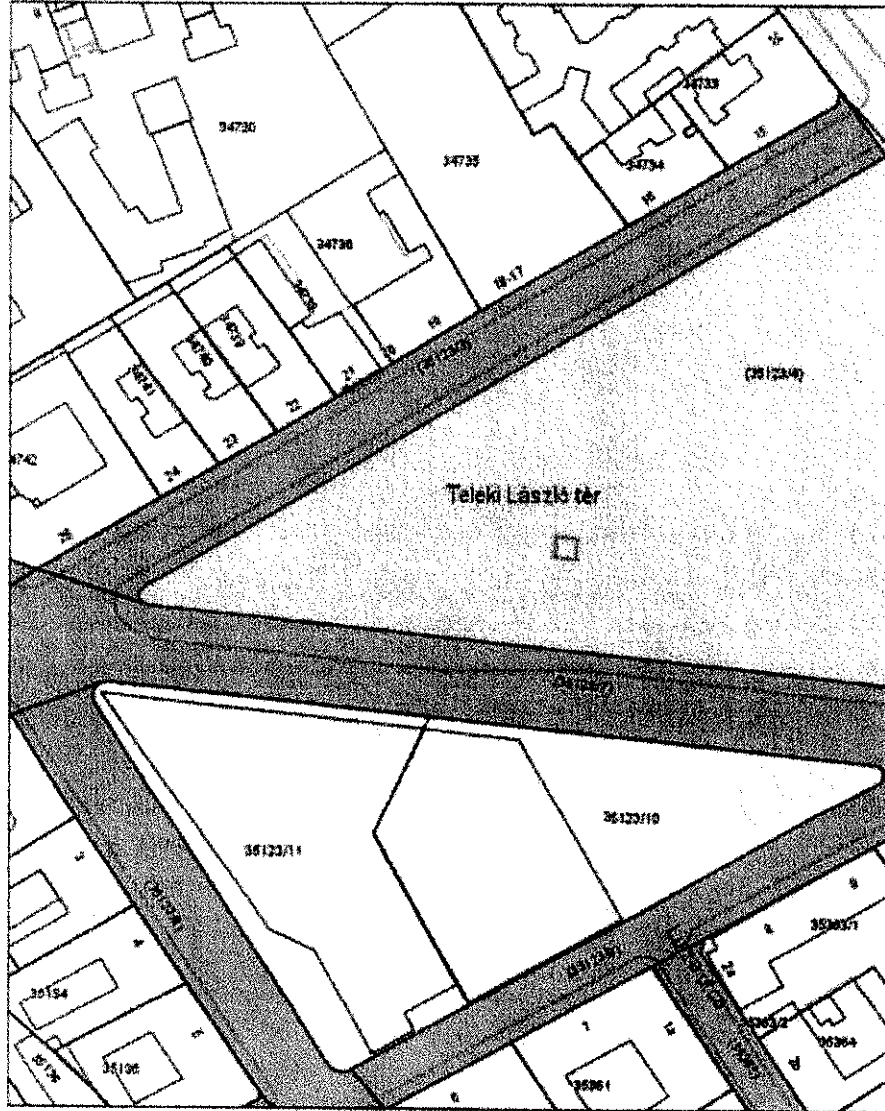
*Handwritten signature*



**Minerva Térinformatikai Rendszer  
Budapest Főváros VIII. kerület Józsefvárosi Önkormányzata**



Méretarány:1237



A térkép a földrajzi jelölés módjában nem használható fel közzétett az állam általános közérdekből.  
Egyedély számra:

Budapest.