

Előterjesztő: Gazdálkodási Ügyosztály

1.1... sz. napirend
PÖT

ELŐTERJESZTÉS

a Városgazdálkodási és Pénzügyi Bizottság 2017. október 25-i ülésére

Tárgy: Javaslat közterület-használati kérelmek elbírálására

Előterjesztő: dr. Hencz Adrienn ügyosztályvezető

Készítette: Boros Gábor Szabolcs, Gyuricza Ramóna ügyintézők

A napirendet nyilvános ülésen kell tárgyalni.

A döntés elfogadásához egyszerű szavazattöbbség szükséges.

Melléklet: 8 db

Tisztelt Városgazdálkodási és Pénzügyi Bizottság!

I. Tényállás és a döntés tartalmának részletes ismertetése

Az elmúlt időszakban a Budapest Főváros VIII. kerület Józsefvárosi Polgármesteri Hivatalhoz az alábbi - a Józsefvárosi Önkormányzat tulajdonában lévő közterületek használatáról és használatának rendjéről szóló 37/2017. (IX.14.) önkormányzati rendelet (a továbbiakban: Rendelet) szerinti - közterület-használati hozzájárulás iránti kérelmek érkeztek.

1.

Közterület-használó, kérelmező:

M.C.F Budapest Fővárosi Szervezete
(székhely: 1069 Budapest, Szív u. 69. F/1.)

A kérelemben foglalt közterület-
használat ideje:

2017. december 04. – 2017. december 23.

Közterület-használat célja:

idényjellegű asztali árusítás (karácsonyi árusítás)

Közterület-használat helye:

Budapest VIII. kerület, Népszínház u. 7-9. szám
előtti közterület

Közterület-használat nagysága:

2 m²

Közterület-használat díja:

760,- Ft/m²/nap + ÁFA

30.400,- Ft + ÁFA (760,- Ft * 2 m² * 20 nap)

A kérelemben foglalt közterület-
használat ideje:

2017. december 28. – 2017. december 30.

Közterület-használat célja:

idényjellegű asztali árusítás (szilveszter)

Közterület-használat helye:

Budapest VIII. kerület, Népszínház u. 7-9. szám
előtti közterület

Közterület-használat nagysága:

2 m²

Közterület-használat díja:

760,- Ft/m²/nap + ÁFA

4.560,- Ft + ÁFA (760,- Ft * 2 m² * 3 nap)

Közterület-használati díj összesen:

34.960,- Ft + ÁFA

Díjfizetés ütemezése:

egy összegben

Tényállás: M.C.F Budapest Fővárosi Szervezete 2017. október 09. napján érkezett kérelmében közterület-használati hozzájárulás – teljes díjfizetéssel történő – megadását kéri a Tisztelt Bizottságtól, tekintettel arra, hogy idényjellegű asztali árusítás céljából kívánja használni a közterületet.

A Városgazdálkodási és Pénzügyi Bizottság a 904/2017. (X.16.) számú határozatában kijelölte a 20 napos fenyőfa, valamint karácsonyi-szilveszteri ajándék árusítás helyszíneit, amelyek között fenti helyszín is szerepel.

Fentiekre tekintettel a Gazdálkodási Ügyosztály javasolja a közterület-használat - teljes díjfizetéssel történő- megadását.

2.

Közterület-használó, kérelmező:	Vidak Kamilla egyéni vállalkozó (székhely: 1088 Budapest, Krúdy Gyula utca 11.)
A kérelemben foglalt közterület-használat ideje:	2017. december 10. – 2017. december 23.
Közterület-használat célja:	fenyőfa árusítás
Közterület-használat helye:	Budapest VIII. kerület, Lőrinc pap tér előtti közterület 36710 hrsz.
Közterület-használat nagysága:	5 m ²
Közterület-használat díja:	760,- Ft/m ² /nap + ÁFA 53.200,- Ft + ÁFA (760,- Ft * 5 m ² * 14 nap)
A kérelemben foglalt közterület-használat ideje:	2017. december 13. – 2017. december 23.
Közterület-használat célja:	fenyőfa árusítás
Közterület-használat helye:	Budapest VIII. kerület, Szigony u. - Práter u. sarok (újságos mellett) 35728/39 hrsz.
Közterület-használat nagysága:	5 m ²
Közterület-használat díja:	760,- Ft/m ² /nap + ÁFA 41.800,- Ft + ÁFA (760,- Ft * 5 m ² * 11 nap)
Közterület-használati díj összesen:	95.000,- Ft + ÁFA
Díjfizetés ütemezése:	egy összegben

Tényállás: Vidák Kamilla egyéni vállalkozó 2017. október 16. napján érkezett kérelmében közterület-használati hozzájárulás – teljes díjfizetéssel történő – megadását kéri a Tisztelt Bizottságtól, tekintettel arra, hogy fenyőfa árusítás céljából kívánja használni fenti közterületeket.

A Városgazdálkodási és Pénzügyi Bizottság a 904/2017. (X.16.) számú határozatában kijelölte a 20 napos fenyőfa, valamint karácsonyi-szilveszteri ajándék árusítás helyszíneit, amelyek között fenti helyszínek is szerepelnek.

Fentiekre tekintettel a Gazdálkodási Ügyosztály javasolja a közterület-használat - teljes díjfizetéssel történő- megadását.

3.

Közterület-használó, kérelmező:	Lakatos Józsefné egyéni vállalkozó (székhely: 1074 Budapest, Alsó erdősor utca 12 Fsz/5.)
A kérelemben foglalt közterület-használat ideje:	2017. december 15. – 2017. december 23.
Közterület-használat célja:	idényjellegű asztali árusítás (karácsonyi árusítás)
Közterület-használat helye:	Budapest VIII. kerület, Szigony u. 43 előtt (Klinikák metróállomás, metró kijárással szemben)
Közterület-használat nagysága:	2 m ²
Közterület-használat díja:	760,- Ft/m ² /nap + ÁFA 13.680,- Ft + ÁFA (760,- Ft * 2 m ² * 9 nap)

Tényállás: Lakatos József egyéni vállalkozó 2017. október 16. napján érkezett kérelmében közterület-használati hozzájárulás – teljes díjfizetéssel történő – megadását kéri a Tisztelt

Bizottságtól, tekintettel arra, hogy időnyjellegű asztali árusítás céljából kívánja használni fenti közterületeket.

A Városgazdálkodási és Pénzügyi Bizottság a 904/2017. (X.16.) számú határozatában kijelölte a 20 napos fenyőfa, valamint karácsonyi-szilveszteri ajándék árusítás helyszíneit, amelyek között fenti helyszínek is szerepelnek.

Fentiekre tekintettel a Gazdálkodási Ügyosztály javasolja a közterület-használat - teljes díjfizetéssel történő- megadását.

4.

Közterület-használó, kérelmező:

Szatmári Kálmán egyéni vállalkozó
(székhely: 3123 Cered, Kossuth út 41.)

A kérelemben foglalt közterület-használat ideje:

2017. december 04. – 2017. december 09.
2017. december 11. – 2017. december 16.
2017. december 18. – 2017. december 24.

Közterület-használat célja:

idényjellegű asztali árusítás (karácsonyi árusítás)

Közterület-használat helye:

Budapest VIII. kerület, Blaha Lujza tér 36406 hrsz.

Közterület-használat nagysága:

3 m²

Közterület-használat díja:

760,- Ft/m²/nap + ÁFA

Közterület-használati díj összesen:

43.320,- Ft + ÁFA (760,- Ft * 3 m² * 19 nap)

Díjfizetés ütemezése

egy összegben

Tényállás: Szatmári Kálmán egyéni vállalkozó 2017. október 16. napján érkezett kérelmében közterület-használati hozzájárulás – teljes díjfizetéssel történő – megadását kéri a Tisztelt Bizottságtól, tekintettel arra, hogy időnyjellegű asztali árusítás céljából kívánja használni fenti közterületet.

A Városgazdálkodási és Pénzügyi Bizottság a 904/2017. (X.16.) számú határozatában kijelölte a 20 napos fenyőfa, valamint karácsonyi-szilveszteri ajándék árusítás helyszíneit, amelyek között fenti helyszín is szerepel.

Fentiekre tekintettel a Gazdálkodási Ügyosztály javasolja a közterület-használat - teljes díjfizetéssel történő- megadását.

5.

Közterület-használó, kérelmező:

K.Gali Kft.

(székhely: 1083 Budapest, Baross utca 103/b. V/14.)

A kérelemben foglalt közterület-használat ideje:

2017. december 30. – 2017. december 31.

Közterület-használat célja:

idényjellegű asztali árusítás (szilveszteri árusítás)

Közterület-használat helye:

Budapest VIII. kerület, Festetics u. 1. 34580 hrsz.

Közterület-használat nagysága:

6 m²

Közterület-használat díja:

760,- Ft/m²/nap + ÁFA

Közterület-használati díj összesen:

9.120,- Ft + ÁFA (760,- Ft * 6 m² * 2 nap)

Díjfizetés ütemezése

egy összegben

Tényállás: K.Gali Kft. 2017. október 16. napján érkezett kérelmében közterület-használati hozzájárulás – teljes díjfizetéssel történő – megadását kéri a Tisztelt Bizottságtól, tekintettel arra, hogy időnyjellegű asztali árusítás céljából kívánja használni fenti közterületet.

A Városgazdálkodási és Pénzügyi Bizottság a 904/2017. (X.16.) számú határozatában kijelölte a 20 napos fenyőfa, valamint karácsonyi-szilveszteri ajándék árusítás helyszíneit, amelyek között fenti helyszínek szerepelnek.

Fentiekre tekintettel a Gazdálkodási Ügyosztály javasolja a közterület-használat - teljes díjfizetéssel történő - megadását.

6.

Közterület-használó, kérelmező:	Bródy Investment Kft. (1026 Budapest, Radna utca 2.)
A kérelemben foglalt közterület-használat ideje:	2017. november 01. – 2017. november 30.
Közterület-használat célja:	építési munkaterület
Közterület-használat helye:	Budapest VIII. kerület, Bródy Sándor utca 44. szám előtti 20 m ² járdán és a Kőfaragó utca 13. szám előtti 65 m ² járdán és 2 db parkolóhelyen
Közterület-használat nagysága:	85 m ² járda és 2 db parkolóhely (10 m ² parkolóhelyenként)
Közterület-használat díja:	5 280,- Ft/parkolóhely/nap (munkanapokon, 440,- Ft/óra/parkolóhely) és 420,- Ft/m ² /nap + ÁFA (munkaszüneti napokon és a járda területén)
	<u>építési munkaterület járdán:</u> 1.071.000,- Ft + ÁFA (420 Ft,- x 30 nap x 85 m ²)
	<u>munkanapokon parkolóhely esetében összesen:</u> 174.614,- Ft + ÁFA (bruttó 5 280 Ft,- x 21 munkanap x 2 db parkolóhely, azaz 221.760,- Ft)
	<u>munkaszüneti napokon parkolóhely esetében összesen:</u> 75.600,- Ft + ÁFA (nettó 420 Ft,- x 9 munkaszüneti nap x 20 m ²)
Közterület-használat díja összesen:	1.321.214,- Ft + ÁFA
Díjfizetés ütemezése:	egy összegben

Tényállás: A Bródy Investment Kft. 2017. október 16. napján érkezett kérelmében közterület-használati hozzájárulás – teljes díjfizetéssel történő – megadását kéri a Tisztelt Bizottságtól, tekintettel arra, hogy a Budapest VIII. kerület, Bródy Sándor utca 44. – Kőfaragó utca 13. szám alatti társasház építéséhez kapcsolódó építési munkaterület céljából kívánja használni a fenti területet. A Városgazdálkodási és Pénzügyi Bizottság korábban hozzájárult a fenti közterület-használathoz, azonban a tervezett időben nem tudta a kivitelező elvégezni a munkálatokat ezért továbbra is szüksége van az építési munkaterületre.

A Társasház a Rendelet 29. § (1) bekezdésben foglaltak alapján külön kérelemmel a közterület-használat díjának 100%-át visszaigényelheti, amennyiben a közterületet az átvételekor fennálló eredeti állapotában bocsátja az Önkormányzat rendelkezésére és ezt szakvélemény támasztja alá.

Fentiekre tekintettel a Gazdálkodási Ügyosztály javasolja a közterület-használati hozzájárulás teljes díjfizetéssel történő megadását.

7.

Közterület-használó, kérelmező:	Farkas Mihály őstermelő (székhely: 2377Örkény, Forrás utca 7.)
A kérelemben foglalt közterület-használat ideje:	2017. december 14. – 2017. december 24.
Közterület-használat célja:	fenyőfa árusítás
Közterület-használat helye:	Budapest VIII. kerület, Márkus Emília u.(Rókus Kórház falánál) 36433 hrsz.

Közterület-használat nagysága: 20 m²
Közterület-használat díja: 760,- Ft/m²/nap + ÁFA
167.200,- Ft + ÁFA (760,- Ft * 20 m² * 11 nap)

Tényállás: Farkas Mihály östermelő 2017. október 18. napján érkezett kérelmében közterület-használati hozzájárulás – teljes díjfizetéssel történő – megadását kéri a Tisztelt Bizottságtól, tekintettel arra, hogy fenyőfa árusítás céljából kívánja használni fenti közterületet.

A Városgazdálkodási és Pénzügyi Bizottság a 904/2017. (X.16.) számú határozatában kijelölte a 20 napos fenyőfa, valamint karácsonyi-szilveszteri ajándék árusítás helyszíneit, amelyek között fenti helyszínek is szerepelnek.

Fentiekre tekintettel a Gazdálkodási Ügyosztály javasolja a közterület-használat - teljes díjfizetéssel történő- megadását.

8.

A Városgazdálkodási és Pénzügyi Bizottság a 415/2017. (V.22.), az 555/2017. (VII.10.), a 611/2017. (VII.19.) és a 729/2017. (IX.04.) számú határozataiban közterület-használati hozzájárulást adott a Budapest VIII. kerület, Fiumei út 14. szám alatti Társasház részére - előre egy összegben történő teljes díjfizetéssel – 2017. július 01.–2017. szeptember 17. napjáig terjedő időszakra építési munkaterület céljából. A Társasház felújítása Fővárosi Önkormányzati támogatásból valósul meg.

A Rendelet 29. § (1) bekezdésben foglaltak alapján külön kérelemmel a közterület-használat díjának 100%-át visszaigényelheti, vagy a közterület-használati díjat elengedését kérheti, amennyiben a közterületet az átvételekor fennálló eredeti állapotában bocsátja az Önkormányzat rendelkezésére.

A Budapest VIII. kerület, Fiumei út 14. szám alatti Társasház 2017. október 16. napján kérelmet nyújtott be, melyben kéri a közterület-használati díj visszafizetését a fenti időszakra vonatkozóan.

A kérelmező fenti időszakra vonatkozóan befizette a közterület-használati díjat, a munkálatok befejezését követően a közterületet – a Józsefvárosi Gazdálkodási Központ Zrt. szakembereinek állásfoglalása értelmében – az átvételkori állapotban bocsátotta az Önkormányzat rendelkezésére.

A Rendelet 29. § (1) bekezdés értelmében a Bizottság az építési, szerelési tevékenység végzésére kért közterület-használati hozzájárulásban meghatározott díj 100%-át a használó kérelmére utólag külön döntésével visszatéríti, vagy a közterület-használati díjat elengedi, amennyiben a használó a hozzájárulásban meghatározott idő elteltét követő 5 munkanapon belül a közterületet az átvételekor fennálló eredeti állapotában bocsátja az Önkormányzat rendelkezésére, és ezt szakvélemény támasztja alá.

Fentiek alapján a Gazdálkodási Ügyosztály javasolja a közterület-használati díj, azaz 1.613.002,- Ft-ot egy összegben történő visszafizetését a Budapest VIII. kerület, Fiumei út 14. szám alatti Társasház részére.

II. A beterjesztés indoka

A beérkezett kérelmek elbírálása, valamint az előterjesztés tárgyában a döntés meghozatala a Tisztelt Bizottság hatáskörébe tartozik.

III. A döntés célja, pénzügyi hatása

A döntés célja a beérkezett kérelmek Bizottság által határidőben történő elbírálása.

Tervezett bevétel:

M.C.F. Budapest Fővárosi Szervezete	34.960,- Ft + ÁFA
Vidák Kamilla egyéni vállalkozó	95.000,- Ft + ÁFA
Lakatos Józsefné egyéni vállalkozó	13.680,- Ft + ÁFA
Szatmári Kálmán egyéni vállalkozó	43.320,- Ft + ÁFA
K.Gali Kft.	9.120,- Ft + ÁFA
Farkas Mihály östermelő	167.200,- Ft + ÁFA
Összesen:	363.280,- Ft + ÁFA

Tervezett bevétel építési munkálatok esetén:

Bródy Investment Kft.	1.321.214,- Ft + ÁFA
Összesen:	1.321.214,- Ft + ÁFA

Díjvisszafizetés:

Fiumei út 14. szám alatti Társasház	1.613.002,- Ft
Összesen:	1.613.002,- Ft

A visszafizetés fedezete a 11404-02 címen a közterület foglalási bevétel.

IV. Jogszabályi környezet

A Rendelet 15. § (1) bekezdése értelmében a közterület-használattal – hozzájárulással és elutasítással – kapcsolatos önkormányzati hatósági eljárásban a hivatkozott rendeletben rögzítettek szerint első fokon a Városgazdálkodási és Pénzügyi Bizottság dönt.

A Rendelet melléklete meghatározza a közterület használatok utáni fizetendő díj mértékét.

A közterület-használati díjfizetés ütemezéséről a Rendelet 22. § (1) és (5) bekezdései az alábbiak szerint rendelkeznek:

„(1) A díjat a közterület-használati hozzájárulásban rögzített időtartamra és módon a jogosult köteles előre egy összegben megfizetni.

(5) Tartós (legalább hat hónapot meghaladó) közterület-használat esetén a Bizottság a jogosult kérelmére havonta, negyedévente vagy félévente esedékes, egyenlő összegű díjfizetést megállapíthat, amennyiben az esedékes díj nettó 10.000 forintnál magasabb. Ezt a tényt a közterület-használati hozzájárulásban rögzíteni kell.”

A közterületi használati díjak csökkentéséről, elengedéséről a Rendelet 28. § (1) bekezdése az alábbiak szerint rendelkezik:

„A Bizottság az e rendelet 1. melléklete alapján megállapított közterület-használati díjat csökkentheti vagy elengedheti:

- az Önkormányzat érdekében végzett építési, felújítási munkálatok végzése esetében;*
- a fővárosi, vagy önkormányzati pályázaton elnyert támogatásból történő épület felújítások esetében;*
- humanitárius és karitatív célok érdekében végzett tevékenység esetében;*
- kulturális és környezetvédelmi célok érdekében végzett tevékenység esetében;*
- minden olyan esetben, amikor a Bizottság úgy ítéli meg, hogy az Józsefváros érdekeit szolgálja;*
- bejegyzett politikai pártok, egyházak és társadalmi szervezetek nem kereskedelmi célú rendezvénye esetében;*
- oktatási, tudományos vagy ismeretterjesztő témájú filmalkotások forgatása esetében;*
- a Filmtv. hatálya alá nem tartozó alkotások forgatása esetén, ahol az igénybeveendő terület a 15 m²-t elérő, de a 20 m²-t meg nem haladó területű;*
- a Filmtv. hatálya alá nem tartozó alkotások forgatása esetén, amelynek időtartama a kérelmezett időponttól számított 30 naptári napon belül összességében nem haladja meg a 2 naptári napot.”*

A Rendelet 12. § (1) bekezdése szerint: „Közterület-használati hozzájárulás csak ideiglenes jelleggel – meghatározott időtartamra vagy meghatározott feltétel bekövetkeztéig – adható, legfeljebb 1 évre; a településképi bejelentési eljárás során hozott döntésben engedélyezett utcabútoron elhelyezett reklámhordozó elhelyezése esetén legfeljebb 15 évre.”

A Rendelet 29. § (1) bekezdése szerint: „A Bizottság az építési, szerelési tevékenység végzésére kért közterület-használati hozzájárulásban meghatározott díj 100%-át a használó kérelmére utólag külön döntésével visszatéríti, vagy a közterület-használati díjat elengedi, amennyiben a használó a hozzájárulásban meghatározott idő elteltét követő 5 munkanapon belül a közterületet az átvételekor fennálló eredeti állapotában bocsátja az Önkormányzat rendelkezésére, és ezt szakvélemény támasztja alá. Amennyiben a használó személye eltér az ingatlan tulajdonosától, úgy közös kérelem alapján van lehetőség a visszatérítésről vagy az elengedésről szóló döntés meghozatalára.”

Fentiek alapján kérem az alábbi határozati javaslat elfogadását.

Határozati javaslat

I. A Városgazdálkodási és Pénzügyi Bizottság úgy dönt, hogy

1. közterület-használati hozzájárulást ad – egy összegben történő teljes díjfizetéssel - az alábbiak szerint:

Közterület-használó, kérelmező:	M.C.F Budapest Fővárosi Szervezete (székhely: 1069 Budapest, Szív u. 69. F/1.)
A közterület-használat ideje:	2017. december 04. – 2017. december 23.
Közterület-használat célja:	idényjellegű asztali árusítás (karácsonyi árusítás)
Közterület-használat helye:	Budapest VIII. kerület, Népszínház u. 7-9. szám előtti közterület
Közterület-használat nagysága:	2 m ²

Felelős: polgármester
Határidő: 2017. október 25.

2. hogy közterület-használati hozzájárulást ad – egy összegben történő teljes díjfizetéssel - az alábbiak szerint:

Közterület-használó, kérelmező:	M.C.F Budapest Fővárosi Szervezete (székhely: 1069 Budapest, Szív u. 69. F/1.)
A közterület-használat ideje:	2017. december 28. – 2017. december 30.
Közterület-használat célja:	idényjellegű asztali árusítás (szilveszter)
Közterület-használat helye:	Budapest VIII. kerület, Népszínház u. 7-9. szám előtti közterület
Közterület-használat nagysága:	2 m ²

Felelős: polgármester
Határidő: 2017. október 25.

II. A Városgazdálkodási és Pénzügyi Bizottság úgy dönt, hogy közterület-használati hozzájárulást ad – egy összegben történő teljes díjfizetéssel - az alábbiak szerint:

Közterület-használó, kérelmező:	Vidak Kamilla egyéni vállalkozó (székhely: 1088 Budapest, Krúdy Gyula utca 11.)
---------------------------------	---



Közterület-használat ideje: 2017. december 10. – 2017. december 23.
Közterület-használat célja: fenyőfa árusítás
Közterület-használat helye: Budapest VIII. kerület, Lőrinc pap tér előtti közterület 36710 hrsz.
Közterület-használat nagysága: 5 m²

Közterület-használat ideje: 2017. december 13. – 2017. december 23.
Közterület-használat célja: fenyőfa árusítás
Közterület-használat helye: Budapest VIII. kerület, Szigony u. - Práter u. sarok (újságos mellett) 35728/39 hrsz.
Közterület-használat nagysága: 5 m²

Felelős: polgármester
Határidő: 2017. október 25.

III. A Városgazdálkodási és Pénzügyi Bizottság úgy dönt, hogy közterület-használati hozzájárulást ad – egy összegben történő teljes díjfizetéssel - az alábbiak szerint:

Közterület-használó, kérelmező: **Lakatos Józsefné egyéni vállalkozó**
(székhely: 1074 Budapest, Alsó erdősor utca 12 Fsz/5.)

Közterület-használat ideje: 2017. december 15. – 2017. december 23.
Közterület-használat célja: idényjellegű asztali árusítás (karácsonyi árusítás)
Közterület-használat helye: Budapest VIII. kerület, Szigony u. 43 előtt (Klinikák metróállomás, metró kijáráttal szemben)

Közterület-használat nagysága: 2 m²

Felelős: polgármester
Határidő: 2017. október 25.

IV. A Városgazdálkodási és Pénzügyi Bizottság úgy dönt, hogy közterület-használati hozzájárulást ad – egy összegben történő teljes díjfizetéssel - az alábbiak szerint:

Közterület-használó, kérelmező: **Szatmári Kálmán egyéni vállalkozó**
(székhely: 3123 Cered, Kossuth út 41.)

Közterület-használat ideje: 2017. december 04. – 2017. december 09.
2017. december 11. – 2017. december 16.
2017. december 18. – 2017. december 24.

Közterület-használat célja: idényjellegű asztali árusítás (karácsonyi árusítás)
Közterület-használat helye: Budapest VIII. kerület, Blaha Lujza tér 36406 hrsz.

Közterület-használat nagysága: 3 m²

Felelős: polgármester
Határidő: 2017. október 25.

V. A Városgazdálkodási és Pénzügyi Bizottság úgy dönt, hogy közterület-használati hozzájárulást ad – egy összegben történő teljes díjfizetéssel - az alábbiak szerint:

Közterület-használó, kérelmező: **K.Gali Kft.**
(székhely: 1083 Budapest, Baross utca 103/b. V/14.)



közterület-használat ideje: 2017. december 30. – 2017. december 31.
Közterület-használat célja: idényjellegű asztali árusítás (szilveszteri árusítás)
Közterület-használat helye: Budapest VIII. kerület, Festetics u. 1. 34580 hrsz.
Közterület-használat nagysága: 6 m²

Felelős: polgármester
Határidő: 2017. október 25.

VI. A Városgazdálkodási és Pénzügyi Bizottság úgy dönt, hogy közterület-használati hozzájárulást ad – egy összegben történő teljes díjfizetéssel - az alábbiak szerint:

Közterület-használó, kérelmező: **Bródy Investment Kft.**
(1026 Budapest, Radna utca 2.)
Közterület-használat ideje: 2017. november 01. – 2017. november 30.
Közterület-használat célja: építési munkaterület
Közterület-használat helye: Budapest VIII. kerület, Bródy Sándor utca 44. szám előtti 20 m² járdán és a Kőfaragó utca 13. szám előtti 65 m² járdán és 2 db parkolóhelyen
Közterület-használat nagysága: 85 m² járda és 2 db parkolóhely (10 m² parkolóhelyenként)
Felelős: polgármester
Határidő: 2017. október 25.

VII. A Városgazdálkodási és Pénzügyi Bizottság úgy dönt, hogy közterület-használati hozzájárulást ad – egy összegben történő teljes díjfizetéssel - az alábbiak szerint:

Közterület-használó, kérelmező: **Farkas Mihály őstermelő**
(székhely: 2377 Örkény, Forrás utca 7.)
A közterület-használat ideje: 2017. december 14. – 2017. december 24.
Közterület-használat célja: fenyőfa árusítás
Közterület-használat helye: Budapest VIII. kerület, Márkus Emília u.(Rókus Kórház falánál) 36433 hrsz.
Közterület-használat nagysága: 20 m²
Felelős: polgármester
Határidő: 2017. október 25.

VIII. Városgazdálkodási és Pénzügyi Bizottság úgy dönt, hogy a Budapest VIII. kerület, Fiumei út 14. szám alatti Társasház részére a 415/2017. (V.22.), az 555/2017. (VII.10.), a 611/2017. (VII.19.) és a 729/2017. (IX.04.) számú határozataiban megadott közterület-használati hozzájárulásokhoz kapcsolódó közterület-használat díjat, azaz 1.613.002,- Ft-ot egy összegben visszautalja a Rendelet 29. § (1) bekezdésben foglaltak alapján.


Felelős: polgármester
Határidő: 2017. október 25.

A döntés végrehajtását végző szervezeti egység: Gazdálkodási Ügyosztály



A lakosság széles körét érintő döntések esetén javaslata a közzététel módjára:
nem indokolt hirdetőtáblán honlapon

Budapest, 2017. október 18.


dr. Hencz Adrienn
ügyosztályvezető


KÉSZÍTETTE: GAZDÁLKODÁSI ÜGYOSZTÁLY

LEÍRTA: GYURICZA RAMÓNA ÉS BOROS GÁBOR SZABOLCS ÜGYINTÉZŐK

PÉNZÜGYI FEDEZETET IGÉNYEL, IGAZOLÁS: *Festék a 11404-02 v. 1. pld.*

JOGI KONTROLL: *valahol*

ELLENŐRIZTE:




DR. MÉSZÁR ERIKA
ALJEGYZŐ

BETERJESZTÉSRE ALKALMAS:



DÁNADA-RIMÁN EDINA
JEGYZŐ

JÓVÁHAGYTA:



SOÓS GYÖRGY

A VÁROSGAZDÁLKODÁSI ÉS PÉNZÜGYI BIZOTTSÁG ELNÖKE



I

2017 OKT 10.
szám: 98958/9m
ajtó: BAROSS

K É R E L E M

a Józsefvárosi Önkormányzat tulajdonában lévő közterület használatához

Kérjük a nyomtatványt olvashatóan, nyomtatott betűvel kitölteni!

Gazdasági társaságok, egyéni cég, társadalmi és egyéb szervezetek esetében:

Kérelmező neve: MCF Budapest Fővárosi Szervezet telefon:

Kapcsolattartó ügyintéző neve: telefon:

e-mail cím:

Székhelye: irsz.: 1063 helység: Budapest (u., tér): Sziv u. szám: 69 em./ajtó F.1

Cégjegyzék szám/ Nyilvántartási szám:

Bankszámlaszáma: [] [] [] [] [] [] - [] [] [] [] [] [] - [] [] [] [] [] []

Adószáma: 18196597-1-42

Egyéni vállalkozás esetében:

Kérelmező neve: telefon:
Józsefvárosi Közös Önkormányzati Hivatala

Lakcíme: irsz.: [] [] [] [] helység: (u., tér):
Közvetítő Iktató Szám: em./ajtó 10/11

e-mail cím:

Vállalkozó nyilvántartási száma: [] [] [] [] [] []

Adószáma: [] [] [] [] [] [] - [] - [] [] []

Bankszámlaszáma: [] [] [] [] [] [] - [] [] [] [] [] [] - [] [] [] [] [] []

Érkezett: <u>2017. OKT. 10.</u>	Szám: <u>16-183/3</u>
Melléklet: <u>0</u>	Osztály: <u>3000 g</u>
	Előszám: <u>ea</u>

Magánszemélyek esetében:

Kérelmező neve: telefon:

Lakcíme: irsz.: [] [] [] [] helység: (u., tér): szám: em./ajtó

Születési helye: ideje: [] [] [] [] év [] [] hó [] [] nap, anyja neve:

e-mail cím:

Megjegyzés: Fenti adatok közlése a közterület-használati kérelmek elbírálásához, valamint a közterület-használati hozzájárulásban foglaltak ellenőrzéséhez szükségesek. Az adatokat a Polgármesteri Hivatal Gazdálkodási, illetve Közterület-felügyeleti Ügyosztálya kezeli az információs örendelkezési jogról és az információszabadságról szóló 2011. évi CXII. törvény alapján.

Közterület-használat ideje: 201 7 év 12 hó 04 naptól - 201 7 év 12 hó 23 napig

(Több időpont,- helyszín esetén kérünk listát mellékelni!)

Közterület-használat célja: Stambucsanyi ámsztítás.

Kérelemmel érintett közterület nagysága: 2 m²/db

Közterület helye: Budapest, VIII. kerület. Népszínház
(utca, tér) 4-9 szám előtti: járdán, úttesten, zöldterületen vagy

Megjegyzés (Egyéb tény, körülmény, LEVELEZÉSI CÍM, amennyiben a fenti adatoktól eltér, stb.):
.....
.....
.....
.....
.....

Kérjük a túloldalon jelzett mellékleteket csatolni, és a kérelemnyomtatványt aláírni szíveskedjék!

JW 19

A kérelmező tudomásul veszi, hogy

- a kérelem benyújtása nem jogosítja fel a közterület használatára,
- a Józsefvárosi Önkormányzat tulajdonában lévő közterületek használatáról és használatának rendjéről szóló 18/2013. (IV. 24.) önkormányzati rendelet 17. § (1) bekezdése szerint a közterület használatáért közterület-használati díjat köteles fizetni,
- a közterületen kizárólag a kereskedelmi tevékenységek végzésének feltételeiről szóló 210/2009. (IX.29.) Kormányrendelet 12. § (1) bekezdése alapján a rendelet 5. mellékletében meghatározott termékek árusíthatók.

A kérelemhez a kérelmezőnek az alábbi melléleteket kell csatolnia: (A csatolt mellékletet kérjük X-el jelölni)

1. A közterületen folytatni kívánt tevékenység gyakorlására feljogosító egyszerű okirat másolatát:	
- egyéni vállalkozás esetén: vállalkozói igazolványt,	
- gazdasági társaság, egyéni cég esetén: 30 napnál nem régebbi cégkivonatot, aláírási címpéldányt,	
- társadalmi és egyéb szervezetek esetében: a nyilvántartásba-vételüket igazoló okiratot,	
- östermelők esetén östermelői igazolványt.	
- vendéglátó terasz létesítése esetén, az azt üzemeltetni kívánó kereskedelmi/vendéglátó egység érvényes bejelentés köteles kereskedelmi tevékenység bejelentését igazoló dokumentumot vagy a Működési Engedélyt	
2. Az igényelt területre vonatkozó helyszínt ábrázoló vázlatot, amelyen szerepelnie kell a környező utcáknak is. A vázlaton az igényelt területnek - a szükséges méretekkel - úgy kell szerepelnie, hogy annak nagysága, elhelyezkedése egyértelműen megállapítható legyen (TERASZ, PAVILON ESETÉN: annak szélessége, hosszúsága; a terasz, pavilon szélének az épület homlokzati falától és a járda szélétől való távolsága; terasz esetén annak az üzletnek a bejáratától való távolsága, amelyikhez tartozik; méterben mérve).	
3. Az elhelyezni kívánt építmény, létesítmény, berendezés műszaki leírását és terveit; <i>teraszkérelmekhez a helyszín fotóját is csatolni szükséges.</i>	
4. Meglévő létesítményre vonatkozó közterület-használati hozzájárulás megújítása esetén – városképvédelmi szempontok figyelembevételé miatt – fényképfelvételt kell becsatolni.	
5. <i>Építési engedélyhez kötött építmény esetében vagy építési munkálatokkal összefüggő közterület-használat esetében az építőtől kapott meghatalmazást és a jogszabályban előírt esetekben a jogerős építésügyi hatósági engedélyt csatolni szükséges.</i>	
6. Közút igénybevétele esetén -- a 2. pontban foglalt helyszínrajzon túl -- a vonatkozó helyszínt ábrázoló forgalomtechnikai vázrajzot, amely beszerezhető a BKK Közúti Közlekedési Igazgatóság Közútkezelési Főosztály, Forgalomtechnikai Osztályán.	

Figyelmeztetés:

A hiánytalanul kitöltött kérelemnyomtatvány és az előírt mellékletek csatolásán túl, a pontos és egyértelmű helymeghatározás, valamint a meglévő létesítmény fotója elengedhetetlen a benyújtott kérelem érdemi elbírálásához!

A közterület-használatot – különösen – az alábbi jogszabályok szabályozzák:

- Magyarország helyi önkormányzatairól szóló 2011. évi CLXXXIX. törvény
- a Józsefvárosi Önkormányzat tulajdonában lévő közterületek használatáról és használatának rendjéről szóló 18/2013. (IV.24.) önkormányzati rendelet
- Józsefváros Kertületi Építési Szabályzatáról szóló 66/2007.(XII.12.) önkormányzati rendelet
- Budapesti Városrendezési és Építési Keretszabályzatról szóló 47/1998.(X.15.) Főv. Kgy. rendelet
- A reklámok, reklámberendezések és cégek elhelyezésének szabályairól szóló 55/2013. (XII.20.) önkormányzati rendelete

NYILATKOZAT

Alulírott, az általam benyújtott közterület-használati kérelmem elbírálásának céljából **hozzájárok** személyes adataim történő kezeléséhez, valamint ahhoz, hogy az így tudomásra jutott személyes adataimat a Polgármesteri Hivatal az eljárásban részt vevő szakhatósági állásfoglalások bekérése végett továbbítsa az illetékes hatóságok felé.

Kérelmem benyújtásakor a Polgármesteri Hivatal Gazdálkodási Ügyosztály ügyintézőjétől tájékoztatást kaptam – amelyet **tudomásul vettem** – az eljárás megindításának napjáról, az ügyintézési határidőről, az ügyemre irányadó jogszabályi rendelkezésekről, jogaimról és kötelezettségeimről, továbbá kötelezettségem elmulasztásának jogkövetkezményeiről, valamint a hivatali elérhetőségről.

Kijelentem, hogy kérelmem teljesítése esetén a közigazgatási hatósági eljárás és szolgáltatás általános szabályairól a 2004. évi CXL. törvény 2004. évi CXL. törvény 73/A. § (1) bekezdés b) pontja alapján a fellebbezési jogomról lemondok. **Tudomásul veszem**, hogy ezáltal az ügyemben hozott határozat annak közlésekor jogerőre emelkedik.

Budapest, 20... év ... hó ... nap.

Olga Mária
.....
KÉRELMEZŐ ALÁÍRÁSA

2017 OKT 10.
30355/14
Baross Utca

K É R E L E M

a Józsefvárosi Önkormányzat tulajdonában lévő közterület használatához

Kérjük a nyomtatványt olvashatóan, nyomtatott betűvel kitölteni!

Gazdasági társaságok, egyéni cég, társadalmi és egyéb szervezetek esetében:

Kérelmező neve: M.C.F. Budapest Fővárosi Személy telefon:
Kapcsolattartó ügyintéző neve: telefon:
e-mail cím:
Székhelye: irsz.: 1063 helység: Budapest (u., tér): Szisz u szám: 69 em./ajtó F.1
Cégjegyzék szám/ Nyilvántartási szám:
Bankszámlaszám: - -
Adószáma: 18196597-1-42

Egyéni vállalkozás esetében:

Kérelmező neve: telefon:
Lakcíme: irsz.: helység: (u., tér): szám: em./ajtó
e-mail cím:
Vállalkozó nyilvántartási száma:
Adószáma: - -
Bankszámlaszám: - -

Érkezett: 2017-OKT-10.	Szám: 16-183/4	
Melléklet: ϕ	Osztály: <u>30355</u>	Előszám: <u>ea</u>

Magánszemélyek esetében:

Kérelmező neve: telefon:
Lakcíme: irsz.: helység: (u., tér): szám: em./ajtó
Születési helye: ideje: év hó nap, anyja neve:
e-mail cím:

Megjegyzés: Fenti adatok közlése a közterület-használati kérelmek elbírálásához, valamint a közterület-használati hozzájárulásban foglaltak ellenőrzéséhez szükségesek. Az adatokat a Polgármesteri Hivatal Gazdálkodási, illetve Közterület-felügyeleti Ügyosztálya kezeli az információs örendelkezési jogról és az információszabadságról szóló 2011. évi CXII. törvény alapján.

Közterület-használat ideje: 201 7 év 12 hó 28 naptól - 201 7 év 12 hó 31 napig
(Több időpont,- helyszín esetén kérünk listát mellékelni!)

Közterület-használat célja: Szilvesztéri átvezetés

Kérelemmel érintett közterület nagysága: 2 m²/db

Közterület helye: Budapest, VIII. kerület Neposinhs u
(utca, tér) 4-9 szám előtti: járdán, úttesten, zöldterületen vagy

Megjegyzés (Egyéb tény, körülmény, LEVELEZÉSI CÍM, amennyiben a fenti adatoktól eltér, stb.):

Kérjük a túloldalon jelzett mellékleteket csatolni, és a kérelemnyomtatványt aláírni szíveskedjék!

A kérelmező tudomásul veszi, hogy

- a kérelem benyújtása nem jogosítja fel a közterület használatára,
- a Józsefvárosi Önkormányzat tulajdonában lévő közterületek használatáról és használatának rendjéről szóló 18/2013. (IV. 24.) önkormányzati rendelet 17. § (1) bekezdése szerint a közterület használatáért közterület-használati díjat köteles fizetni,
- a közterületen kizárólag a kereskedelmi tevékenységek végzésének feltételeiről szóló 210/2009. (IX.29.) Kormányrendelet 12. § (1) bekezdése alapján a rendelet 5. mellékletében meghatározott termékek árusíthatók.

A kérelemhez a kérelmezőnek az alábbi melléleteket kell csatolnia: (A csatolt mellékletet kérjük X-el jelölni)

1. A közterületen folytatni kívánt tevékenység gyakorlására feljogosító egyszerű okirat másolatát:	
- egyéni vállalkozás esetén: vállalkozói igazolványt,	
- gazdasági társaság, egyéni cég esetén: 30 napnál nem régebbi cégkivonatot, aláírási címpéldányt,	
- társadalmi és egyéb szervezetek esetében: a nyilvántartásba-vételüket igazoló okiratot,	
- östermelők esetén östermelői igazolványt.	
- vendéglátó terasz létesítése esetén, az azt üzemeltetni kívánó kereskedelmi/vendéglátó egység érvényes bejelentés köteles kereskedelmi tevékenység bejelentését igazoló dokumentumot vagy a Működési Engedélyt	
2. Az igényelt területre vonatkozó helyszínt ábrázoló vázlatot, amelyen szerepelnie kell a környező utcáknak is. A vázlaton az igényelt területnek - a szükséges méretekkel - úgy kell szerepelnie, hogy annak nagysága, elhelyezkedése egyértelműen megállapítható legyen (TERASZ, PAVILON ESETÉN: annak szélessége, hosszúsága; a terasz, pavilon szélének az épület homlokzati falától és a járda szélétől való távolsága; terasz esetén annak az üzletnek a bejáratától való távolsága, amelyikhez tartozik; méterben mérve).	
3. Az elhelyezni kívánt építmény, létesítmény, berendezés műszaki leírását és terveit; <i>teraszkérelmekhez a helyszín fotóját is csatolni szükséges.</i>	
4. Meglévő létesítményre vonatkozó közterület-használati hozzájárulás megújítása esetén – városképvédelmi szempontok figyelembevételé miatt – fényképfelvételt kell becsatolni.	
5. <i>Építési engedélyhez kötött építmény esetében vagy építési munkálatokkal összefüggő közterület-használat esetében az építetötől kapott meghatalmazást és a jogszabályban előírt esetekben a jogerős építésügyi hatósági engedélyt csatolni szükséges.</i>	
6. Közút igénybevétele esetén – a 2. pontban foglalt helyszínrajzon túl – a vonatkozó helyszínt ábrázoló forgalomtechnikai vázrajzot, amely beszerezhető a BKK Közúti Közlekedési Igazgatóság Közútkezelési Főosztály, Forgalomtechnikai Osztályán.	

Figyelmeztetés:

A hiánytalanul kitöltött kérelemnyomtatvány és az előírt melléletek csatolásán túl, a pontos és egyértelmű helymeghatározás, valamint a meglévő létesítmény fotója elengedhetetlen a benyújtott kérelem érdemi elbírálásához!

A közterület-használatot – különösen – az alábbi jogszabályok szabályozzák:

- Magyarország helyi önkormányzatairól szóló 2011. évi CLXXXIX. törvény
- a Józsefvárosi Önkormányzat tulajdonában lévő közterületek használatáról és használatának rendjéről szóló 18/2013. (IV.24.) önkormányzati rendelet
- Józsefváros Kertületi Építési Szabályzatáról szóló 66/2007.(XII.12.) önkormányzati rendelet
- Budapesti Városrendezési és Építési Keretszabályzatról szóló 47/1998.(X.15.) Főv. Kgy. rendelet
- A reklámok, reklámberendezések és cégek elhelyezésének szabályairól szóló 55/2013. (XII.20.) önkormányzati rendelete

NYILATKOZAT

Alulírott, az általam benyújtott közterület-használati kérelmem elbírálásának céljából **hozzájárulok** személyes adataim történő kezeléséhez, valamint ahhoz, hogy az így tudomásra jutott személyes adataimat a Polgármesteri Hivatal az eljárásban részt vevő szakhatósági állásfoglalások bekérése végett továbbítsa az illetékes hatóságok felé.

Kérelmem benyújtásakor a Polgármesteri Hivatal Gazdálkodási Ügyosztály ügyintézőjétől tájékoztatást kaptam – amelyet **tudomásul vettem** – az eljárás megindításának napjáról, az ügyintézési határidőről, az ügyemre irányadó jogszabályi rendelkezésekről, jogaimról és kötelezettségeimről, továbbá kötelezettségem elmulasztásának jogkövetkezményeiről, valamint a hivatali elérhetőségről.

Kijelentem, hogy kérelmem teljesítése esetén a közigazgatási hatósági eljárás és szolgáltatás általános szabályairól a 2004. évi CXL. törvény 2004. évi CXL. törvény 73/A. § (1) bekezdés b) pontja alapján a fellebbezési jogomról lemondok. **Tudomásul veszem**, hogy ezáltal az ügyemben hozott határozat annak közlésekor jogerőre emelkedik.

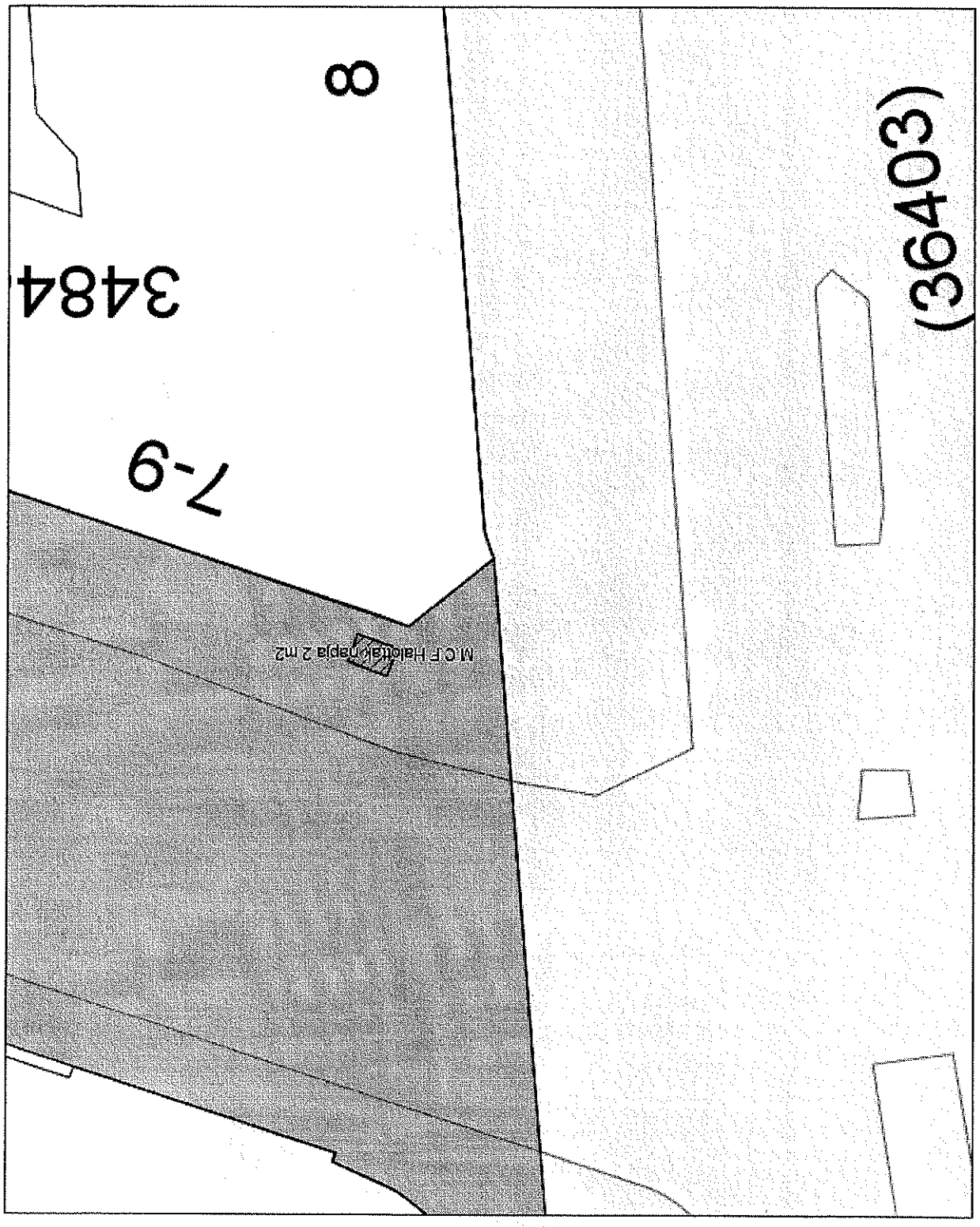
Budapest, 20...¹⁴ év 10 hó ...⁰⁹ nap.

Ob'k N'ia
.....
KÉRELMEZŐ ALÁÍRÁSA

14



Méretarány:244



A térkép tájékoztató jellegű, másolata semmilyen hivatalos eljárásban nem használható fel! Készült az állami alapadatok felhasználásával.
Engedély száma:

Budapest, 2017 szeptember 05

11

K É R E L E M
a Józsefvárosi Önkormányzat tulajdonában lévő közterület használatához

Kérjük a nyomtatványt olvashatóan, nyomtatott betűvel kitölteni!

Gazdasági társaságok, egyéni cég, társadalmi és egyéb szervezetek esetében:

Kérelmező neve: telefon:
Kapcsolattartó ügyintéző neve: telefon:
e-mail cím:
Székhelye: irsz.: [] [] [] [] helység: (u., tér): szám: em./ajtó:
Levelezési cím:
Cégjegyzék szám/ Nyilvántartási szám:
Bankszámlaszáma: [] [] [] [] [] [] [] [] - [] [] [] [] [] [] [] [] - [] [] [] [] [] [] [] []
Adószáma: [] [] [] [] [] [] [] [] - [] [] - [] [] [] []

Egyéni vállalkozás esetében:

Kérelmező neve: VIDA K. KAMILLA telefon: 309970043
Lakcíme: irsz.: 1088 helység: Kudva Gy. (u., tér): 11 szám: 1/2 em./ajtó: 5
Levelezési cím: Bp. 1088. Lőrinc. pap. té. 3.
e-mail cím:
Vállalkozó nyilvántartási száma: 199209292
Adószáma: 60998682 - 1 - 42
Bankszámlaszáma: [] [] [] [] [] [] [] [] - [] [] [] [] [] [] [] [] - [] [] [] [] [] [] [] []

Magánszemélyek esetében:

Kérelmező neve: telefon:
Lakcíme: irsz. [] [] [] [] helység: (u., tér): szám: em./ajtó:
Születési helye: ideje: [] [] [] [] év [] [] hó [] [] nap, anyja neve:
e-mail cím:

Megjegyzés: Fenti adatok közlése a közterület-használati kérelmek elbírálásához, valamint a közterület-használati hozzájárulásban foglaltak ellenőrzéséhez szükségesek. Az adatokat a Polgármesteri Hivatal Gazdálkodási, illetve Közterület-felügyeleti Ügyosztálya kezeli az információs önrendelkezési jogról és az információszabadságról szóló 2011. évi CXII. törvény alapján.

Közterület-használat ideje: 201 7 év 12 hó 10 naptól - 201 7 év 12 hó 23 napig

(Több időpont,- helyszín esetén kérünk listát mellékelni!)

Közterület-használat célja: Ferusi ká. árusítás

Kérelemmel érintett közterület nagysága: 5 m²/db

Közterület helye: Budapest, VIII. kerület. Lőrinc. pap. té. 36710. HRSZ szám előtti járdán, úttesten, zöldterületen vagy:

Megjegyzés (Egyéb tény, körülmény, stb.):

Handwritten signature and date: 16

A kérelmező tudomásul veszi, hogy

- a kérelem benyújtása nem jogosítja fel a közterület használatára,
- a Józsefvárosi Önkormányzat tulajdonában lévő közterületek használatáról és használatának rendjéről szóló 37/2017. (IX. 14.) önkormányzati rendelet 21. § (1) bekezdése szerint a közterület használatáért közterület-használati díjat köteles fizetni,
- a közterületen kizárólag a kereskedelmi tevékenységek végzésének feltételeiről szóló 210/2009. (IX.29.) Kormányrendelet 12. § (1) bekezdése alapján a rendelet 5. mellékletében meghatározott termékek árusíthatók.

A kérelemhez a kérelmezőnek az alábbi melléleteket kell csatolnia: (A csatolt mellékletet kérjük X-el jelölni)

1. A közterületen folytatni kívánt tevékenység gyakorlására feljogosító egyszerű okirat másolatát: - egyéni vállalkozás esetén: vállalkozói igazolványt, - gazdasági társaság, egyéni cég esetén: 30 napnál nem régebbi cégkivonatot, aláírási címpéldányt, - társadalmi és egyéb szervezetek esetében: a nyilvántartásba-vételüket igazoló okiratot, - östermelők esetén östermelői igazolványt. - vendéglátó terasz létesítése esetén, az azt üzemeltetni kívánó kereskedelmi/vendéglátó egység érvényes bejelentés köteles kereskedelmi tevékenység bejelentését igazoló dokumentumot vagy a Működési Engedélyt	
2. Az igényelt területre vonatkozó helyszínt ábrázoló vázlatot, amelyen szerepelnie kell a környező utcáknak is. A vázlaton az igényelt területnek - a szükséges méretekkel - úgy kell szerepelnie, hogy annak nagysága, elhelyezkedése egyértelműen megállapítható legyen (TERASZ, KIOSZK ESETÉN: annak szélessége, hosszúsága; a terasz, kiosk szélének az épület homlokzati falától és a járda szélétől való távolsága; terasz esetén annak az üzletnek a bejáratától való távolsága, amelyikhez tartozik; méterben mérve).	
3. Az elhelyezni kívánt építmény, létesítmény, berendezés műszaki leírását és terveit; <i>teraszkérelmekhez a helyszín fotóját is csatolni szükséges.</i>	
4. Meglévő létesítményre vonatkozó közterület-használati hozzájárulás megújítása esetén – városképvédelmi szempontok figyelembevételére miatt – fényképfelvételt kell becsatolni.	
5. <i>Építési engedélyhez kötött építmény esetében vagy építési munkálatokkal összefüggő közterület-használat esetében az építőtől kapott meghatalmazást és a jogszabályban előírt esetekben a jogerős építészeti hatósági engedélyt csatolni szükséges.</i>	
6. Közút igénybevétele esetén – a 2. pontban foglalt helyszínrajzon túl – a vonatkozó helyszínt ábrázoló forgalomtechnikai vázrajzot, amely beszerezhető a Budapest Közút Zrt. központi ügyfélszolgálatán (1115 Budapest, Bánk bán utca 8-12.)	

Figyelmeztetés:

A hiánytalanul kitöltött kérelemnyomtatvány és az előírt mellékletek csatolásán túl, a pontos és egyértelmű helymeghatározás, valamint a meglévő létesítmény fotója elengedhetetlen a benyújtott kérelem érdemi elbírálásához!

A közterület-használatot – különösen – az alábbi jogszabályok szabályozzák:

- Magyarország helyi önkormányzatairól szóló 2011. évi CLXXXIX. törvény
- a Józsefvárosi Önkormányzat tulajdonában lévő közterületek használatáról és használatának rendjéről szóló 37/2017. (IX.14.) önkormányzati rendelet
- Józsefváros Kerületi Építési Szabályzatáról szóló 66/2007.(XII.12.) önkormányzati rendelet
- Budapest főváros rendezési szabályzatáról szóló 5/2015. (II. 16.) Föv. Kgy. rendelet
- A településképp védelméről szóló 34/2017. (IX.14.) önkormányzati rendelete

NYILATKOZAT

Alulírott, az általam benyújtott közterület-használati kérelmem elbírálásának céljából **hozzájárulok** személyes adataim történő kezeléséhez, valamint ahhoz, hogy az így tudomásra jutott személyes adataimat a Polgármesteri Hivatal az eljárásban részt vevő szakhatósági állásfoglalások bekérése végett továbbítsa az illetékes hatóságok felé.

Kérelmem benyújtásakor a Polgármesteri Hivatal Gazdálkodási Ügyosztály ügyintézőjétől tájékoztatást kaptam –amelyet **tudomásul vettem** – az eljárás megindításának napjáról, az ügyintézési határidőről, az ügyemre irányadó jogszabályi rendelkezésekről, jogaimról és kötelezettségeimről, továbbá kötelezettségem elmulasztásának jogkövetkezményeiről, valamint a hivatali elérhetőségről.

Kijelentem, hogy kérelmem teljesítése eset én a közigazgatási hatósági eljárás és szolgáltatás általános szabályairól a 2004. évi CXL. törvény 2004. évi CXL. törvény 73/A. § (1) bekezdés b) pontja alapján a fellebbezési jogomról lemondok. **Tudomásul veszem**, hogy ezáltal az ügyemben hozott határozat annak közlésekor jogerőre emelkedik.

Budapest, 2014. év X. hó 16. nap.


KÉRELMEZŐ ALÁÍRÁSA

17

K É R E L E M
a Józsefvárosi Önkormányzat tulajdonában lévő közterület használatához

Kérjük a nyomtatványt olvashatóan, nyomtatott betűvel kitölteni!

Gazdasági társaságok, egyéni cég, társadalmi és egyéb szervezetek esetében:

Kérelmező neve: telefon:
Kapcsolattartó ügyintéző neve: telefon:
e-mail cím:
Székhelye: irsz.: [] [] [] [] helység: (u., tér): szám: em./ajtó:
Levelezési cím:
Cégjegyzék szám/ Nyilvántartási szám:
Bankszámlaszáma: [] [] [] [] [] [] - [] [] [] [] [] [] - [] [] [] [] [] []
Adószáma: [] [] [] [] [] [] - [] - [] []

Egyéni vállalkozás esetében:

Kérelmező neve: VIOAK KAMILLA telefon: 0650/1970093
Lakcíme: irsz.: 1088 helység: Krúdy Gy (u., tér): 11 szám: 12 em./ajtó: 5
Levelezési cím: B.p. 1088. Lőrinc pap tér 3
e-mail cím:
Vállalkozó nyilvántartási száma: 197209292
Adószáma: 60998692 - 1 - 42
Bankszámlaszáma: [] [] [] [] [] [] - [] [] [] [] [] [] - [] [] [] [] [] []

Magánszemélyek esetében:

Kérelmező neve: telefon:
Lakcíme: irsz.: [] [] [] [] helység: (u., tér): szám: em./ajtó:
Születési helye: ideje: [] [] [] [] év [] [] hó [] [] nap, anyja neve:
e-mail cím:

Megjegyzés: Fenti adatok közlése a közterület-használati kérelmek elbírálásához, valamint a közterület-használati hozzájárulásban foglalt ellenőrzéséhez szükségesek. Az adatokat a Polgármesteri Hivatal Gazdálkodási, illetve Közterület-felügyeleti Ügyosztálya kezeli az információs önrendelkezési jogról és az információszabadságról szóló 2011. évi CXII. törvény alapján.

Közterület-használat ideje: 201 7 év 12 hó 13 naptól - 201 7 év 12 hó 23 napig

(Több időpont,- helyszín esetén kérünk listát mellékelni!)

Közterület-használat célja: Fenyőfa árusítás

Kérelemmel érintett közterület nagysága: 5 m²/db

Közterület helye: Budapest, VIII. kerület..... Szigony u. - Práter u. / útszélesség szám előtti járdán, úttesten, zöldterületen vagy:

Megjegyzés (Egyéb tény, körülmény, stb.):

.....
.....
.....
.....
.....
.....
.....

Handwritten signature
18

A kérelmező tudomásul veszi, hogy

- a kérelem benyújtása nem jogosítja fel a közterület használatára,
- a Józsefvárosi Önkormányzat tulajdonában lévő közterületek használatáról és használatának rendjéről szóló 37/2017. (IX. 14.) önkormányzati rendelet 21. § (1) bekezdése szerint a közterület használatáért közterület-használati díjat köteles fizetni,
- a közterületen kizárólag a kereskedelmi tevékenységek végzésének feltételeiről szóló 210/2009. (IX.29.) Kormányrendelet 12. § (1) bekezdése alapján a rendelet 5. mellékletében meghatározott termékek árusíthatók.

A kérelemhez a kérelmezőnek az alábbi melléleteket kell csatolnia: (A csatolt mellékletet kérjük X-el jelölni)

1. A közterületen folytatni kívánt tevékenység gyakorlására feljogosító egyszerű okirat másolatát: - egyéni vállalkozás esetén: vállalkozói igazolványt, - gazdasági társaság, egyéni cég esetén: 30 napnál nem régebbi cégkivonatot, aláírási címpéldányt, - társadalmi és egyéb szervezetek esetében: a nyilvántartásba-vételüket igazoló okiratot, - östermelők esetén östermelői igazolványt. - vendéglátó terasz létesítése esetén, az azt üzemeltetni kívánó kereskedelmi/vendéglátó egység érvényes bejelentés köteles kereskedelmi tevékenység bejelentését igazoló dokumentumot vagy a Működési Engedélyt	
2. Az igényelt területre vonatkozó helyszínt ábrázoló vázlatot, amelyen szerepelnie kell a környező utcáknak is. A vázlaton az igényelt területnek - a szükséges méretekkel - úgy kell szerepelnie, hogy annak nagysága, elhelyezkedése egyértelműen megállapítható legyen (TERASZ, KIOSZK ESETÉN: annak szélessége, hosszúsága; a terasz, kiosk szélének az épület homlokzati falától és a járda szélétől való távolsága; terasz esetén annak az üzletnek a bejáratától való távolsága, amelyikhez tartozik; méterben mérve).	
3. Az elhelyezni kívánt építmény, létesítmény, berendezés műszaki leírását és terveit; <i>teraszkérelmekhez a helyszín fotóját is csatolni szükséges.</i>	
4. Meglévő létesítményre vonatkozó közterület-használati hozzájárulás megújítása esetén – városképvédelmi szempontok figyelembevétele miatt – fényképfelvételt kell becsatolni.	
5. <i>Építési engedélyhez kötött építmény esetében vagy építési munkálatokkal összefüggő közterület-használat esetében az építetőtől kapott meghatalmazást és a jogszabályban előírt esetekben a jogerős építésügyi hatósági engedélyt csatolni szükséges.</i>	
6. Közút igénybevétele esetén – a 2. pontban foglalt helyszínrajzon túl – a vonatkozó helyszínt ábrázoló forgalomtechnikai vázrajzot, amely beszerezhető a Budapest Közút Zrt. központi ügyfélszolgálatán (1115 Budapest, Bánk bán utca 8-12.)	

Figyelmeztetés:

A hiánytalanul kitöltött kérelemnyomtatvány és az előírt melléletek csatolásán túl, a pontos és egyértelmű helymeghatározás, valamint a meglévő létesítmény fotója elengedhetetlen a benyújtott kérelem érdemi elbírálásához!

A közterület-használatot – különösen – az alábbi jogszabályok szabályozzák:

- Magyarország helyi önkormányzatairól szóló 2011. évi CLXXXIX. törvény
- a Józsefvárosi Önkormányzat tulajdonában lévő közterületek használatáról és használatának rendjéről szóló 37/2017. (IX.14.) önkormányzati rendelet
- Józsefváros Kerületi Építési Szabályzatáról szóló 66/2007.(XII.12.) önkormányzati rendelet
- Budapest főváros rendezési szabályzatáról szóló 5/2015. (II. 16.) Főv. Kgy. rendelet
- A településkép védelméről szóló 34/2017. (IX.14.) önkormányzati rendelete

NYILATKOZAT

Alulírott, az általam benyújtott közterület-használati kérelmem elbírálásának céljából hozzájárulok személyes adataim történő kezeléséhez, valamint ahhoz, hogy az így tudomásra jutott személyes adataimat a Polgármesteri Hivatal az eljárásban részt vevő szakhatósági állásfoglalások bekérése végett továbbítsa az illetékes hatóságok felé.

Kérelmem benyújtásakor a Polgármesteri Hivatal Gazdálkodási Ügyosztály ügyintézőjétől tájékoztatást kaptam –amelyet tudomásul vettem – az eljárás megindításának napjáról, az ügyintézési határidőről, az ügyemre irányadó jogszabályi rendelkezésekről, jogaimról és kötelezettségeimről, továbbá kötelezettségem elmulasztásának jogkövetkezményeiről, valamint a hivatali elérhetőségről.

Kijelentem, hogy kérelmem teljesítése eset én a közigazgatási hatósági eljárás és szolgáltatás általános szabályairól a 2004. évi CXL. törvény 2004. évi CXL. törvény 73/A. § (1) bekezdés b) pontja alapján a fellebbezési jogomról lemondok. Tudomásul veszem, hogy ezáltal az ügyemben hozott határozat annak közlésekor jogerőre emelkedik.

Budapest, 2014. év X. hó 16. nap.

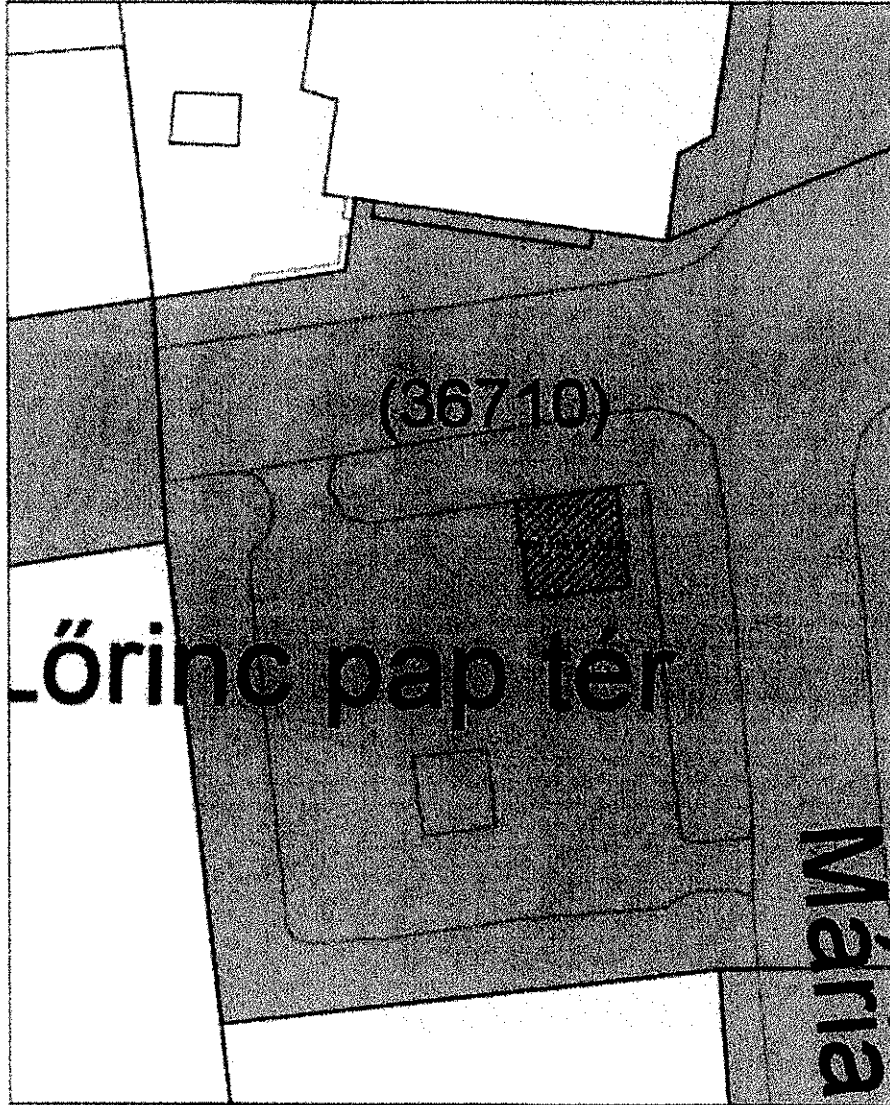
Vida
KÉRELMEZŐ ALÁÍRÁSA

19

**Minerva Térinformatikai Rendszer
Budapest Főváros VIII. kerület Józsefvárosi Önkormányzata**



Méretarány: 244



A térkép köznevelési jogú, másolata semmilyen hivatalos célra nem használható fel. Ha szűk az állami adatokhoz való hozzáférése, forduljon a Budapesti Központi Földmérési és Távérzékelési Intézet felé.
Értékelési szám: ...

Budapest, ...

Handwritten signature
27

K É R E L E M
a Józsefvárosi Önkormányzat tulajdonában lévő közterület használatához

Kérjük a nyomtatványt olvashatóan, nyomtatott betűvel kitölteni!

Gazdasági társaságok, egyéni cég, társadalmi és egyéb szervezetek esetében:

Kérelmező neve: telefon:
Kapcsolattartó ügyintéző neve: telefon:
e-mail cím:
Székhelye: irsz.: [][][][] helység: (u., tér): szám: em./ajtó:
Levelezési cím:
Cégjegyzék szám/ Nyilvántartási szám:
Bankszámlaszáma: [][][][][][][][] - [][][][][][][][][] - [][][][][][][][][]
Adószáma: [][][][][][][][] - [][] - [][]

Egyéni vállalkozás esetében:

Kérelmező neve: Lakatos József telefon: 06 50 424 2492
Lakcíme: irsz.: 1074 helység: Bp. (u., tér): Alsóerdősor. u. szám: 12 em./ajtó: 12
Levelezési cím:
e-mail cím:
Vállalkozó nyilvántartási száma: 51417156 **Lakatos Józsefné**
Adószáma: 68216331 - 1 - 42 egyéni vállalkozó
Bankszámlaszáma: [][][][][][][][] - [][][][][][][][][] 1074 Budapest, Alsó Erdősor u. 12.
Asz: 68212861-1-42
Nyilv: 51408365

Magánszemélyek esetében:

Kérelmező neve: telefon:
Lakcíme: irsz. [][][][] helység: (u., tér): szám: em./ajtó:
Születési helye: ideje: [][][][] év [][] hó [][] nap, anyja neve:
e-mail cím:

Megjegyzés: Fenti adatok közlése a közterület-használati kérelmek elbírálásához, valamint a közterület-használati hozzájárulásban foglalt ellenőrzéséhez szükségesek. Az adatokat a Polgármesteri Hivatal Gazdálkodási, illetve Közterület-felügyeleti Ügyosztálya kezeli az információs önmegjelölési jogról és az információszabadságról szóló 2011. évi CXII. törvény alapján.

Közterület-használat ideje: 201 7 év 12 hó 17 naptól - 201 4 év 12 hó 23 napig

(Több időpont,- helyszín esetén kérünk listát mellékelni!)

Közterület-használat célja: Karácsonyi asztali díszítés

Kérelemmel érintett közterület nagysága: 2 db m²/db

Közterület helye: Budapest, VIII. kerület. Szigony. u 43 Metro útján szám előtti
járdán, úttesten, zöldterületen vagy: szélessége

Megjegyzés (Egyéb tény, körülmény, stb.):

József
22

A kérelmező tudomásul veszi, hogy

- a kérelem benyújtása nem jogosítja fel a közterület használatára,
- a Józsefvárosi Önkormányzat tulajdonában lévő közterületek használatáról és használatának rendjéről szóló 37/2017. (IX. 14.) önkormányzati rendelet 21. § (1) bekezdése szerint a közterület használatáért közterület-használati díjat köteles fizetni,
- a közterületen kizárólag a kereskedelmi tevékenységek végzésének feltételeiről szóló 210/2009. (IX.29.) Kormányrendelet 12. § (1) bekezdése alapján a rendelet 5. mellékletében meghatározott termékek árusíthatók.

A kérelemhez a kérelmezőnek az alábbi melléleteket kell csatolnia: (A csatolt mellékletet kérjük X-el jelölni)

1. A közterületen folytatni kívánt tevékenység gyakorlására feljogosító egyszerű okirat másolatát: - egyéni vállalkozás esetén: vállalkozói igazolványt, - gazdasági társaság, egyéni cég esetén: 30 napnál nem régebbi cégkivonatot, aláírási címpéldányt, - társadalmi és egyéb szervezetek esetében: a nyilvántartásba-vételüket igazoló okiratot, - östermelők esetén östermelői igazolványt. - vendéglátó terasz létesítése esetén, az azt üzemeltetni kívánó kereskedelmi/vendéglátó egység érvényes bejelentés köteles kereskedelmi tevékenység bejelentését igazoló dokumentumot vagy a Működési Engedélyt	
2. Az igényelt területre vonatkozó helyszínt ábrázoló vázlatot, amelyen szerepelnie kell a környező utcáknak is. A vázlaton az igényelt területnek - a szükséges méretekkel - úgy kell szerepelnie, hogy annak nagysága, elhelyezkedése egyértelműen megállapítható legyen (TERASZ, KIOSZK ESETÉN: annak szélessége, hosszúsága; a terasz, kiosk szélének az épület homlokzati falától és a járda szélétől való távolsága; terasz esetén annak az üzletnek a bejáratától való távolsága, amelyikhez tartozik; méterben mérve).	
3. Az elhelyezni kívánt építmény, létesítmény, berendezés műszaki leírását és terveit; <i>teraszkerelmekhez a helyszín fotóját is csatolni szükséges.</i>	
4. Meglévő létesítményre vonatkozó közterület-használati hozzájárulás megújítása esetén – városképvédelmi szempontok figyelembevételére miatt – fényképfelvételt kell becsatolni.	
5. <i>Építési engedélyhez kötött építmény esetében vagy építési munkálatokkal összefüggő közterület-használat esetében az építetettől kapott meghatalmazást és a jogszabályban előírt esetekben a jogerős építésügyi hatósági engedélyt csatolni szükséges.</i>	
6. Közút igénybevétele esetén – a 2. pontban foglalt helyszínrajzon túl – a vonatkozó helyszínt ábrázoló forgalomtechnikai vázrajzot, amely beszerezhető a Budapest Közút Zrt. központi ügyfélszolgálatán (1115 Budapest, Bánk bán utca 8-12.)	

Figyelmeztetés:

A hiánytalanul kitöltött kérelemnyomtatvány és az előírt mellékletek csatolásán túl, a pontos és egyértelmű helymeghatározás, valamint a meglévő létesítmény fotója elengedhetetlen a benyújtott kérelem érdemi elbírálásához!

A közterület-használatot – különösen – az alábbi jogszabályok szabályozzák:

- Magyarország helyi önkormányzatairól szóló 2011. évi CLXXXIX. törvény
- a Józsefvárosi Önkormányzat tulajdonában lévő közterületek használatáról és használatának rendjéről szóló 37/2017. (IX.14.) önkormányzati rendelet
- Józsefvárosi Kerületi Építési Szabályzatáról szóló 66/2007.(XII.12.) önkormányzati rendelet
- Budapest főváros rendezési szabályzatáról szóló 5/2015. (II. 16.) Főv. Kgy. rendelet
- A településképp védelméről szóló 34/2017. (IX.14.) önkormányzati rendelete

NYILATKOZAT

Alulírott, az általam benyújtott közterület-használati kérelem elbírálásának céljából **hozzájárok** személyes adataim történő kezeléséhez, valamint ahhoz, hogy az így tudomásra jutott személyes adataimat a Polgármesteri Hivatal az eljárásban részt vevő szakhatósági állásfoglalások bekérése végett továbbítsa az illetékes hatóságok felé.

Kérelmem benyújtásakor a Polgármesteri Hivatal Gazdálkodási Ügyosztály ügyintézőjétől tájékoztatást kaptam –amelyet **tudomásul vettem** – az eljárás megindításának napjáról, az ügyintézési határidőről, az ügyemre irányadó jogszabályi rendelkezésekről, jogaimról és kötelezettségeimről, továbbá kötelezettségem elmulasztásának jogkövetkezményeiről, valamint a hivatali elérhetőségről.

Kijelentem, hogy kérelmem teljesítése eset én a közigazgatási hatósági eljárás és szolgáltatás általános szabályairól a 2004. évi CXL. törvény 2004. évi CXL. törvény 73/A. § (1) bekezdés b) pontja alapján a fellebbezési jogomról lemondok. **Tudomásul veszem**, hogy ezáltal az ügyemben hozott határozat annak közlésekor jogerőre emelkedik.

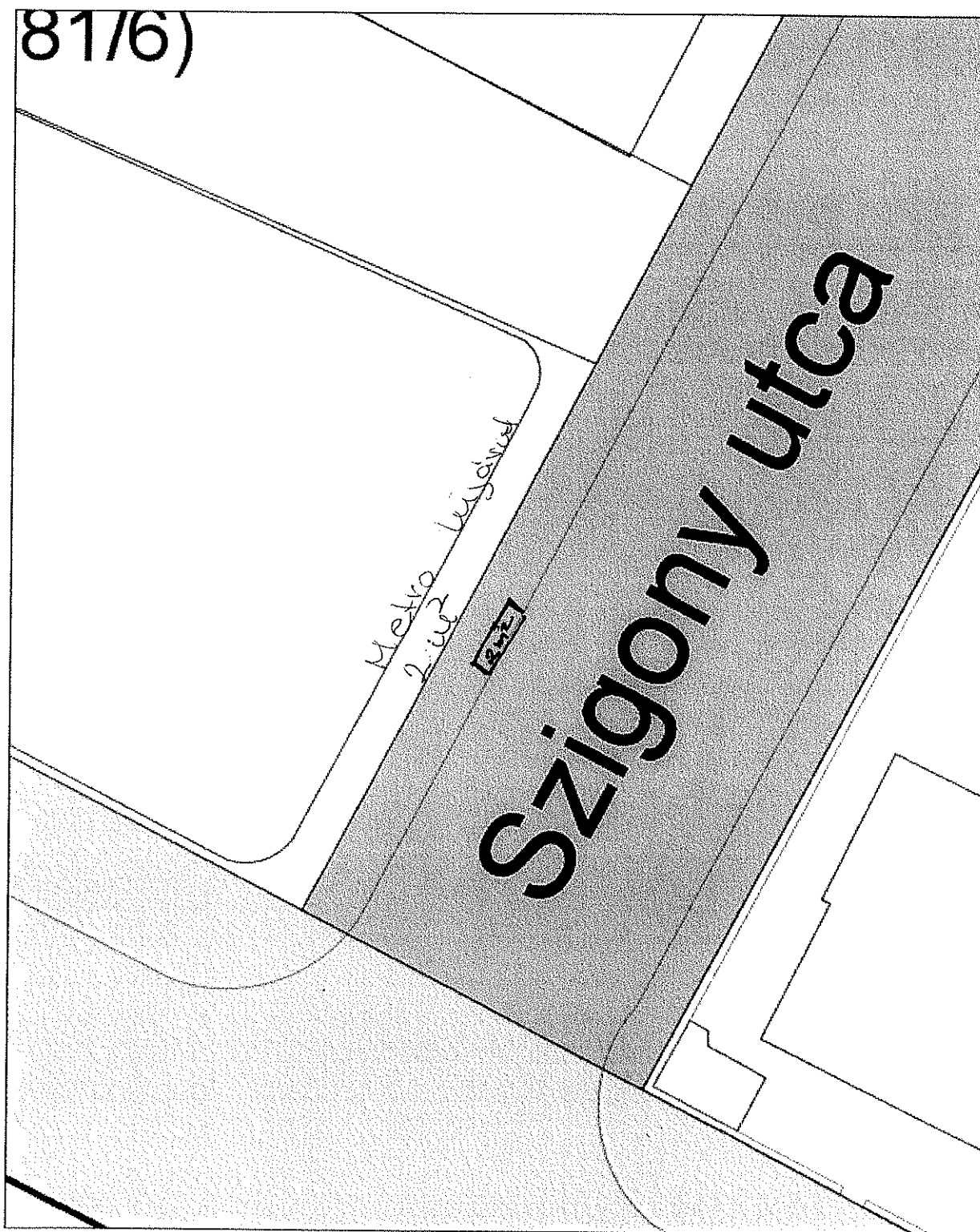
Budapest, 20.12. év 20. hó 08. nap.


KÉRELMEZŐ ALÁÍRÁSA

23



Méretarány:100



A térkép tájékoztató jellegű, másolata semmilyen hivatalos eljárásban nem használható fel! Készült az állami alapadatok felhasználásával.
Engedély száma:

Budapest, 2017 október 16

Handwritten signature
24

IV

K É R E L E M

a Józsefvárosi Önkormányzat tulajdonában lévő közterület használatához

Kérjük a nyomtatványt olvashatóan, nyomtatott betűvel kitölteni!

Gazdasági társaságok, egyéni cég, társadalmi és egyéb szervezetek esetében:
 Kérelmező neve: telefon:
 Kapcsolattartó ügyintéző neve: telefon:
 e-mail cím:
 Székhelye: irsz.: [] [] [] [] helység: (u., tér): szám:
 Cégijegyzék szám/ Nyilvántartási szám:
 Bankszámlaszáma: [] [] [] [] [] [] [] - [] [] [] [] [] [] [] - [] [] [] [] [] [] []
 Adószáma: [] [] [] [] [] [] [] - [] [] - [] []

Egyéni vállalkozás esetében:
 Kérelmező neve: SZATMÁRI KÁLMÁN telefon: 0630-6082607
 Lakcíme: irsz.: 3123 helység: CERED (u., tér): KOSSUTH UT szám: 41.
 e-mail cím: KARÉSZ156@GMAIL.COM
 Vállalkozó nyilvántartási száma: 51511326
 Adószáma: 68278603 - 1 - 32
 Bankszámlaszáma: [] [] [] [] [] [] [] - [] [] [] [] [] [] [] - [] [] [] [] [] [] []
Szatmári Kálmán E.V.
 Cím: 3123 Cered, Kossuth út 41
 Adószám: 68278603-1-32
 Nyilv.t.szám: 51511326

Magánszemélyek esetében:
 Kérelmező neve: telefon:
 Lakcíme: irsz.: [] [] [] [] helység: (u., tér): szám:
 Születési helye: ideje: [] [] [] év [] [] hó [] [] nap, anyja neve:
 e-mail cím:

Megjegyzés: Fenti adatok közlése a közterület-használati kérelmek elbírálásához, valamint a közterület-használati hozzájárulásban foglaltak ellenőrzéséhez szükségesek. Az adatokat a Polgármesteri Hivatal Gazdálkodási, illetve Közterület-felügyeleti Ügyosztálya kezeli az információs önrendelkezési jogról és az információszabadságról szóló 2011. évi CXII. törvény alapján.

Közterület-használat ideje: 201 7 év 12 hó 04 naptól - 201 7 év 12 hó 29 napig
 (Több időpont,- helyszín esetén kérünk listát mellékelni!)
Közterület-használat célja: KARÁCSONYI ALKALMI ARUSITA'S 20-NAP
Kérelemmel érintett közterület nagysága: 3 m²/db
Közterület helye: Budapest, VIII. kerület BLAHA LUKÁCSA (36406 HRSZ.)
 TER (utca, tér) 3 szám előtti: járdán, úttesten, zöldterületen vagy

Megjegyzés (Egyéb tény, körülmény, LEVELEZÉSI CÍM, amennyiben a fenti adatoktól eltér, stb.):
 LEVCIM: 1089. BP VIG U 35
 2017. 12. 04 - 12. 09 - ig
 2017. 12. 11 - 12. 16 - ig
 2017. 12. 18 - 12. 29 - ig

A kérelmező tudomásul veszi, hogy

- a kérelem benyújtása nem jogosítja fel a közterület használatára,
- a Józsefvárosi Önkormányzat tulajdonában lévő közterületek használatáról és használatának rendjéről szóló 18/2013. (IV. 24.) önkormányzati rendelet 17. § (1) bekezdése szerint a közterület használatáért közterület-használati díjat köteles fizetni,
- a közterületen kizárólag a kereskedelmi tevékenységek végzésének feltételeiről szóló 210/2009. (IX.29.) Kormányrendelet 12. § (1) bekezdése alapján a rendelet 5. mellékletében meghatározott termékek árusíthatók.

A kérelemhez a kérelmezőnek az alábbi melléleteket kell csatolnia: (A csatolt mellékletet kérjük X-el jelölni)

1. A közterületen folytatni kívánt tevékenység gyakorlására feljogosító egyszerű okirat másolatát:	
- egyéni vállalkozás esetén: vállalkozói igazolványt,	X
- gazdasági társaság, egyéni cég esetén: 30 napnál nem régebbi cégkivonatot, aláírási címpéldányt,	
- társadalmi és egyéb szervezetek esetében: a nyilvántartásba-vételüket igazoló okiratot,	
- östermelők esetén östermelői igazolványt.	
- vendéglátó terasz létesítése esetén, az azt üzemeltetni kívánó kereskedelmi/vendéglátó egység érvényes bejelentés köteles kereskedelmi tevékenység bejelentését igazoló dokumentumot vagy a Működési Engedélyt	
2. Az igényelt területre vonatkozó helyszínt ábrázoló vázlatot, amelyen szerepelnie kell a környező utcáknak is. A vázlaton az igényelt területnek - a szükséges méretekkel - úgy kell szerepelnie, hogy annak nagysága, elhelyezkedése egyértelműen megállapítható legyen (TERASZ, PAVILON ESETÉN: annak szélessége, hosszúsága; a terasz, pavilon szélének az épület homlokzati falától és a járda szélétől való távolsága; terasz esetén annak az üzletnek a bejáratától való távolsága, amelyikhez tartozik; méterben mérve).	
3. Az elhelyezni kívánt építmény, létesítmény, berendezés műszaki leírását és terveit; <i>teraszkérelmekhez a helyszín fotóját is csatolni szükséges.</i>	
4. Meglévő létesítményre vonatkozó közterület-használati hozzájárulás megújítása esetén – városképvédelmi szempontok figyelembevétele miatt – fényképfelvételt kell becsatolni.	
5. <i>Építési engedélyhez kötött építmény esetében vagy építési munkálatokkal összefüggő közterület-használat esetében az építőtől kapott meghatalmazást és a jogszabályban előírt esetekben a jogerős építésügyi hatósági engedélyt csatolni szükséges.</i>	
6. Közút igénybevétele esetén – a 2. pontban foglalt helyszínrajzon túl – a vonatkozó helyszínt ábrázoló forgalomtechnikai vázrajzot, amely beszerezhető a BKK Közúti Közlekedési Igazgatóság Közútkezelési Főosztály, Forgalomtechnikai Osztályán.	

Figyelmeztetés:

A hiánytalanul kitöltött kérelemnyomtatvány és az előírt melléletek csatolásán túl, a pontos és egyértelmű helymeghatározás, valamint a meglévő létesítmény fotója elengedhetetlen a benyújtott kérelem érdemi elbírálásához!

A közterület-használatot – különösen – az alábbi jogszabályok szabályozzák:

- Magyarország helyi önkormányzatairól szóló 2011. évi CLXXXIX. törvény
- a Józsefvárosi Önkormányzat tulajdonában lévő közterületek használatáról és használatának rendjéről szóló 18/2013. (IV.24.) önkormányzati rendelet
- Józsefváros Kerületi Építési Szabályzatáról szóló 66/2007.(XII.12.) önkormányzati rendelet
- Budapesti Városrendezési és Építési Keretszabályzatról szóló 47/1998.(X.15.) Főv. Kgy. rendelet
- A reklámok, reklámberendezések és cégek elhelyezésének szabályairól szóló 55/2013. (XII.20.) önkormányzati rendelete

NYILATKOZAT

Alulírott, az általam benyújtott közterület-használati kérelmem elbírálásának céljából **hozzájárok** személyes adataim történő kezeléséhez, valamint ahhoz, hogy az így tudomásra jutott személyes adataimat a Polgármesteri Hivatal az eljárásban részt vevő szakhatósági állásfoglalások bekérése végett továbbítsa az illetékes hatóságok felé.

Kérelmem benyújtásakor a Polgármesteri Hivatal Gazdálkodási Ügyosztály ügyintézőjétől tájékoztatást kaptam – amelyet **tudomásul vettem** – az eljárás megindításának napjáról, az ügyintézési határidőről, az ügyemre irányadó jogszabályi rendelkezésekről, jogaimról és kötelezettségeimről, továbbá kötelezettségem elmulasztásának jogkövetkezményeiről, valamint a hivatali elérhetőségről.

Kijelentem, hogy kérelmem teljesítése esetén a közigazgatási hatósági eljárás és szolgáltatás általános szabályairól a 2004. évi CXL. törvény 2004. évi CXL. törvény 73/A. § (1) bekezdés b) pontja alapján a fellebbezési jogomról lemondok. **Tudomásul veszem**, hogy ezáltal az ügyemben hozott határozat annak közlésekor jogerőre emelkedik.

Budapest, 20.17. év 10 hó 15..... nap.

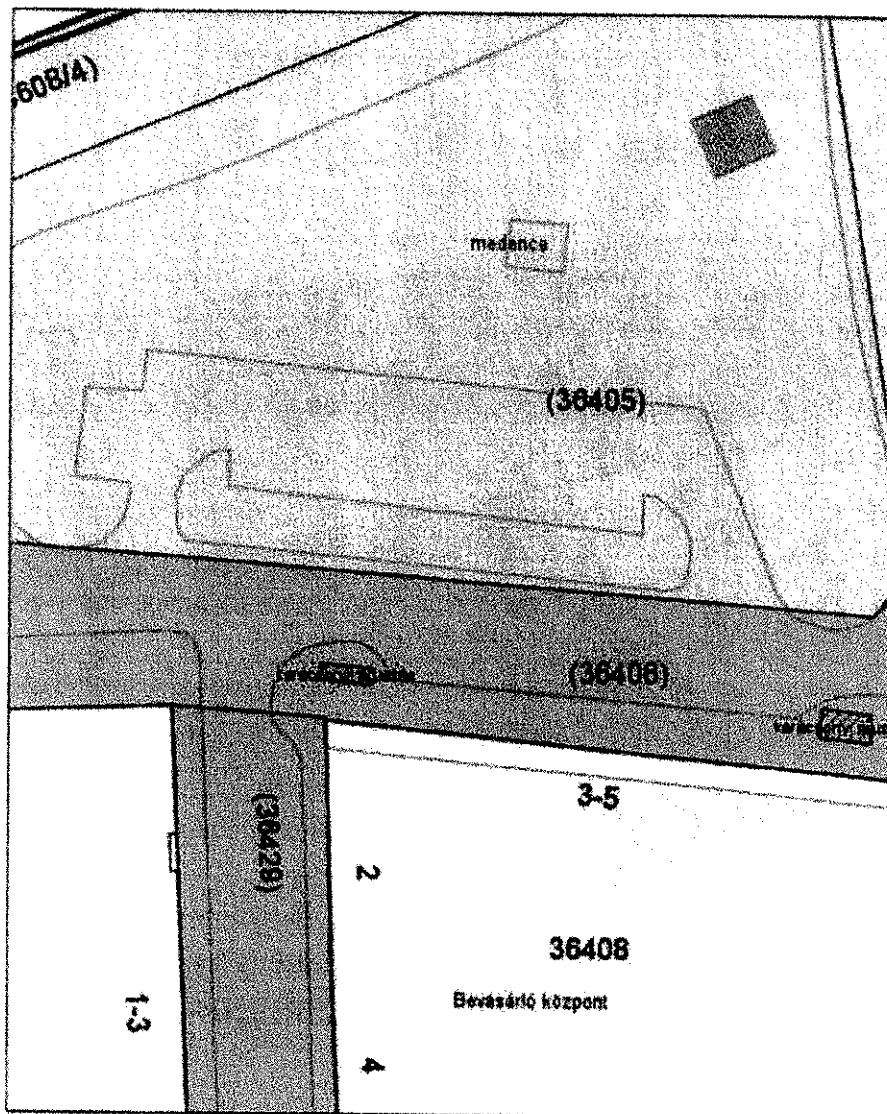
Szabó Katalin E. V.
Cím: 6122. Cseréd, Kossuth tér 11.
AKÉRELMEZŐ ALÁÍRÁSA
Nyilv.t.szám: 51511326

26

**Minerva Térinformatikai Rendszer
Budapest Főváros VIII. kerület Józsefvárosi Önkormányzata**



Méretarány: 549



A szerző kijelentette, a jelölt, másolatát nemmilyen formában nem használhatja fel, kivéve az önkormányzatok közérdekű közlésétől adódóan.
Engedélyszám:

Budapest

Handwritten signature and date:
27

V

K É R E L E M
a Józsefvárosi Önkormányzat tulajdonában lévő közterület használatához

Kérjük a nyomtatványt olvashatóan, nyomtatott betűvel kitölteni!

Gazdasági társaságok, egyéni cég, társadalmi és egyéb szervezetek esetében:

Kérelmező neve: *K. Gali Építőipari Kft.* telefon:
Kapcsolattartó ügyintéző neve: *Kovács Anita* telefon: *06-70-425-23-53*
e-mail cím: *jesipatai@gmail.com*
Székhelye: irsz.: *1083* helység: *Baross* (u., tér): *103/b* szám: *V* em./ajtó: *14*
Levelezési cím:
Cégyjegyzék szám/ Nyilvántartási szám: *01-09-270443*
Bankszámlaszáma:
Adószáma:

Egyéni vállalkozás esetében:

Kérelmező neve: telefon:
Lakcíme: irsz.: helység: (u., tér): szám: em./ajtó:
Levelezési cím:
e-mail cím:
Vállalkozó nyilvántartási száma:
Adószáma:
Bankszámlaszáma:

Magánszemélyek esetében:

Kérelmező neve: telefon:
Lakcíme: irsz. helység: (u., tér): szám: em./ajtó:
Születési helye: ideje: év hó nap, anyja neve:
e-mail cím:

Megjegyzés: Fenti adatok közlése a közterület-használati kérelmek elbírálásához, valamint a közterület-használati hozzájárulásban foglaltak ellenőrzéséhez szükségesek. Az adatokat a Polgármesteri Hivatal Gazdálkodási, illetve Közterület-felügyeleti Ügyosztálya kezeli az információs önrendelkezési jogról és az információszabadságról szóló 2011. évi CXII. törvény alapján.

Közterület-használat ideje: 201 *7* év *12* hó *30* naptól - 201 *7* év *12* hó *31* napig

(Több időpont,- helyszín esetén kérünk listát mellékelni!)

Közterület-használat célja: *Privatizációs területi díjazás*

Kérelemmel érintett közterület nagysága: *6* m²/db

Közterület helye: Budapest, VIII. kerület *Terteleki u. 1 (34580 HR SZ)* szám előtti járdán, úttesten, zöldterületen vagy:

Megjegyzés (Egyéb tény, körülmény, stb.):

JK
28

A kérelmező tudomásul veszi, hogy

- a kérelem benyújtása nem jogosítja fel a közterület használatára,
- a Józsefvárosi Önkormányzat tulajdonában lévő közterületek használatáról és használatának rendjéről szóló 37/2017. (IX. 14.) önkormányzati rendelet 21. § (1) bekezdése szerint a közterület használatáért közterület-használati díjat köteles fizetni,
- a közterületen kizárólag a kereskedelmi tevékenységek végzésének feltételeiről szóló 210/2009. (IX.29.) Kormányrendelet 12. § (1) bekezdése alapján a rendelet 5. mellékletében meghatározott termékek árusíthatók.

A kérelemhez a kérelmezőnek az alábbi melléleteket kell csatolnia: (A csatolt mellékletet kérjük X-el jelölni)

1. A közterületen folytatni kívánt tevékenység gyakorlására feljogosító egyszerű okirat másolatát: - egyéni vállalkozás esetén: vállalkozói igazolványt, - gazdasági társaság, egyéni cég esetén: 30 napnál nem régebbi cégkivonatot, aláírási címpéldányt, - társadalmi és egyéb szervezetek esetében: a nyilvántartásba-vételüket igazoló okiratot, - östermelők esetén östermelői igazolványt. - vendéglátó terasz létesítése esetén, az azt üzemeltetni kívánó kereskedelmi/vendéglátó egység érvényes bejelentés köteles kereskedelmi tevékenység bejelentését igazoló dokumentumot vagy a Működési Engedélyt	
2. Az igényelt területre vonatkozó helyszínt ábrázoló vázlatot, amelyen szerepelnie kell a környező utcáknak is. A vázlaton az igényelt területnek - a szükséges méretekkel - úgy kell szerepelnie, hogy annak nagysága, elhelyezkedése egyértelműen megállapítható legyen (TERASZ, KIOSZK ESETÉN: annak szélessége, hosszúsága; a terasz, kiosk szélének az épület homlokzati falától és a járda szélétől való távolsága; terasz esetén annak az üzletnek a bejáratától való távolsága, amelyikhez tartozik; méterben mérve).	
3. Az elhelyezni kívánt építmény, létesítmény, berendezés műszaki leírását és terveit; <i>teraszkérelmekhez a helyszín fotóját is csatolni szükséges.</i>	
4. Meglévő létesítményre vonatkozó közterület-használati hozzájárulás megújítása esetén – városképvédelmi szempontok figyelembevétele miatt – fényképfelvételt kell becsatolni.	
5. <i>Építési engedélyhez kötött építmény esetében vagy építési munkálatokkal összefüggő közterület-használat esetében az építetőtől kapott meghatalmazást és a jogszabályban előírt esetekben a jogerős építésügyi hatósági engedélyt csatolni szükséges.</i>	
6. Közút igénybevétele esetén – a 2. pontban foglalt helyszínrajzon túl – a vonatkozó helyszínt ábrázoló forgalomtechnikai vázrajzot, amely beszerezhető a Budapest Közút Zrt. központi ügyfélszolgálatán (1115 Budapest, Bánk bán utca 8-12.)	

Figyelmeztetés:

A hiánytalanul kitöltött kérelemnyomtatvány és az előírt melléletek csatolásán túl, a pontos és egyértelmű helymeghatározás, valamint a meglévő létesítmény fotója elengedhetetlen a benyújtott kérelem érdemi elbírálásához!

A közterület-használatot – különösen – az alábbi jogszabályok szabályozzák:

- Magyarország helyi önkormányzatairól szóló 2011. évi CLXXXIX. törvény
- a Józsefvárosi Önkormányzat tulajdonában lévő közterületek használatáról és használatának rendjéről szóló 37/2017. (IX.14.) önkormányzati rendelet
- Józsefváros Kerületi Építési Szabályzatáról szóló 66/2007.(XII.12.) önkormányzati rendelet
- Budapest főváros rendezési szabályzatáról szóló 5/2015. (II. 16.) Főv. Kgy. rendelet
- A településképvédelméről szóló 34/2017. (IX.14.) önkormányzati rendelete

NYILATKOZAT

Alulírott, az általam benyújtott közterület-használati kérelmem elbírálásának céljából **hozzájárok** személyes adataim történő kezeléséhez, valamint ahhoz, hogy az így tudomásra jutott személyes adataimat a Polgármesteri Hivatal az eljárásban részt vevő szakhatósági állásfoglalások bekérése végett továbbítsa az illetékes hatóságok felé.

Kérelmem benyújtásakor a Polgármesteri Hivatal Gazdálkodási Ügyosztály ügyintézőjétől tájékoztatást kaptam –amelyet **tudomásul vettem** – az eljárás megindításának napjáról, az ügyintézési határidőről, az ügyemre irányadó jogszabályi rendelkezésekről, jogaimról és kötelezettségeimről, továbbá kötelezettségem elmulasztásának jogkövetkezményeiről, valamint a hivatali elérhetőségről.

Kijelentem, hogy kérelmem teljesítése eset én a közigazgatási hatósági eljárás és szolgáltatás általános szabályairól a 2004. évi CXL. törvény 2004. évi CXL. törvény 73/A. § (1) bekezdés b) pontja alapján a fellebbezési jogomról lemondok. **Tudomásul veszem**, hogy ezáltal az ügyemben hozott határozat annak közlésekor jogerőre emelkedik.

Budapest, 20.17. . év 10. hó 16. nap.

K. Gal Kft.
1083 Bp., Baross u. 103. B. ép. 514.
Levelezési cím: 25356906-2-42

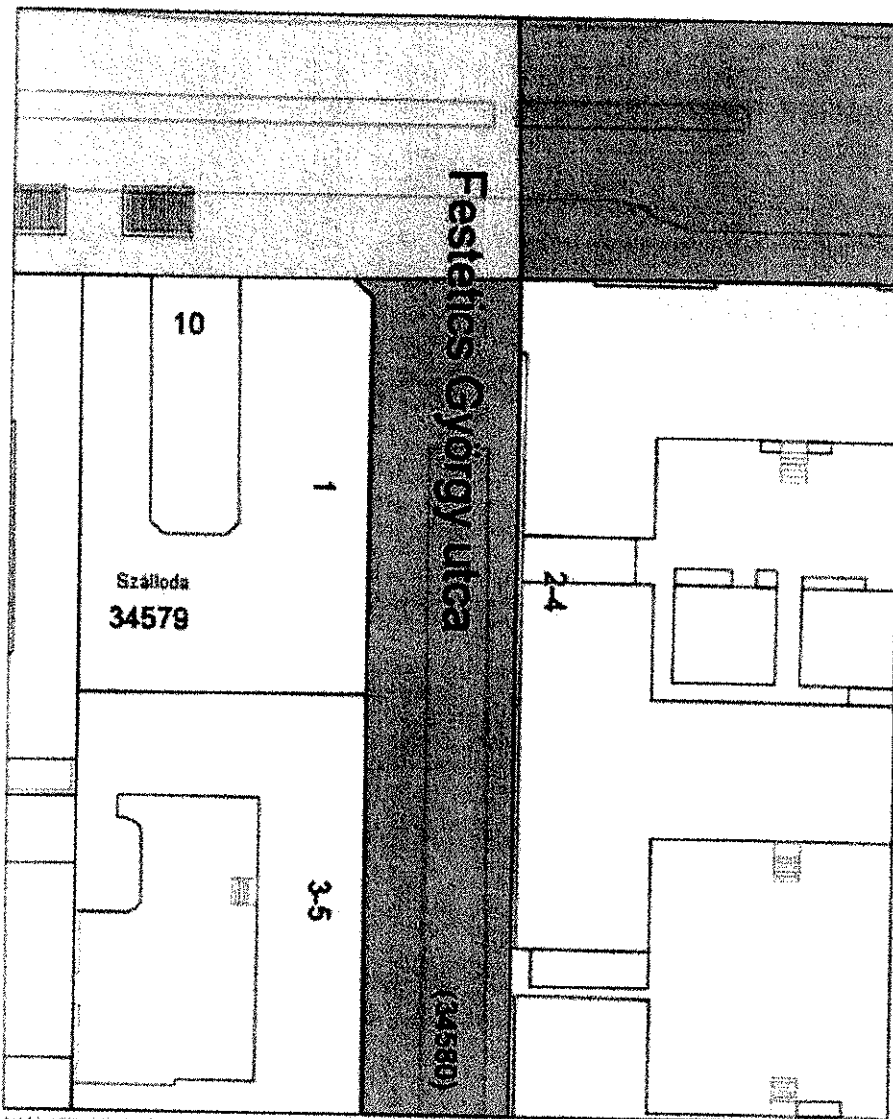
.....
KÉRELMEZŐ ALÁÍRÁSA

29

**Minerva Térinformatikai Rendszer
Budapest Főváros VIII. kerület Józsefvárosi Önkormányzata**



Méretarány: 549



A térkép megjelenéséhez szükséges adatak a Budapesti Földmérési és Távérzékelési Intézet (BFTI) honlapján érhetők el. A térkép a BFTI által készített adatakon alapul.
Egyéb leírás:

Budapest,

JW

K É R E L E M
a Józsefvárosi Önkormányzat tulajdonában lévő közterület használatához

Kérjük a nyomtatványt olvashatóan, nyomtatott betűvel kitölteni!

Gazdasági társaságok, egyéni cég, társadalmi és egyéb szervezetek esetében:

Kérelmező neve: BRODY INVESTMENT KFT. telefon: 30/558-2209
Kapcsolattartó ügyintéző neve: TÓTH GERGELY telefon:
e-mail cím:
Székhelye: irsz.: 1026 helység: BUDAPEST (u., tér): RADNYA U. szám: 2 em./ajtó: -
Levelezési cím:
Cégjegyzék szám/ Nyilvántartási szám: 01-09-279097
Bankszámlaszáma: [] - [] - []
Adószáma: 25507164-2-41

Egyéni vállalkozás esetében:

Kérelmező neve: telefon:
Lakcíme: irsz.: [] helység: (u., tér): szám: em./ajtó:
Levelezési cím:
e-mail cím:
Vállalkozó nyilvántartási száma: []
Adószáma: [] - [] - []
Bankszámlaszáma: [] - [] - []

Magánszemélyek esetében:

Kérelmező neve: telefon:
Lakcíme: irsz. [] helység: (u., tér): szám: em./ajtó:
Születési helye: ideje: [] év [] hó [] nap, anyja neve:
e-mail cím:

Megjegyzés: Fenti adatok közlése a közterület-használati kérelmek elbírálásához, valamint a közterület-használati hozzájárulásban foglaltak ellenőrzéséhez szükségesek. Az adatokat a Polgármesteri Hivatal Gazdálkodási, illetve Közterület-felügyeleti Ügyosztálya kezeli az információs önrendelkezési jogról és az információszabadságról szóló 2011. évi CXII. törvény alapján.

Közterület-használat ideje: 201 7 év 11 hó 01 naptól - 201 7 év 11 hó 30 napig

(Több időpont,- helyszín esetén kérünk listát mellékelni!)

Közterület-használat célja: 32 LAKÁSOS TÁRSASÁGÉPÍTÉSI MUNKÁK

Kérelemmel érintett közterület nagysága: KÖPARAGÓ U. 13. 65m² + 2db parcella 3 BÉRELT S. U. 44 20am

Közterület helye: Budapest, VIII. kerület KÖPARAGÓ U. 13; BRODY S. U. 44 szám előtti

járdán, úttesten, zöldterületen vagy: + KÖPARAGÓ U. 13 2db parcella

Megjegyzés (Egyéb tény, körülmény, stb.):

2016 AUGUSZTUSA ÓTA TARTÓ ÉPÍTÉSI MUNKÁKOT SÜRSÉGES
A MEGJELÖLT TERÜLET.

[Handwritten signature]
39

A kérelmező tudomásul veszi, hogy

- a kérelem benyújtása nem jogosítja fel a közterület használatára,
- a Józsefvárosi Önkormányzat tulajdonában lévő közterületek használatáról és használatának rendjéről szóló 37/2017. (IX. 14.) önkormányzati rendelet 21. § (1) bekezdése szerint a közterület használatáért közterület-használati díjat köteles fizetni,
- a közterületen kizárólag a kereskedelmi tevékenységek végzésének feltételeiről szóló 210/2009. (IX.29.) Kormányrendelet 12. § (1) bekezdése alapján a rendelet 5. mellékletében meghatározott termékek árusíthatók.

A kérelemhez a kérelmezőnek az alábbi melléleteket kell csatolnia: (A csatolt mellékletet kérjük X-el jelölni)

1. A közterületen folytatni kívánt tevékenység gyakorlására feljogosító egyszerű okirat másolatát: - egyéni vállalkozás esetén: vállalkozói igazolványt, - gazdasági társaság, egyéni cég esetén: 30 napnál nem régebbi cégkivonatot, aláírási címpéldányt, - társadalmi és egyéb szervezetek esetében: a nyilvántartásba-vételüket igazoló okiratot, - östermelők esetén östermelői igazolványt. - vendéglátó terasz létesítése esetén, az azt üzemeltetni kívánó kereskedelmi/vendéglátó egység érvényes bejelentés köteles kereskedelmi tevékenység bejelentését igazoló dokumentumot vagy a Működési Engedélyt	
2. Az igényelt területre vonatkozó helyszínt ábrázoló vázlatot, amelyen szerepelnie kell a környező utcáknak is. A vázlaton az igényelt területnek - a szükséges méretekkel - úgy kell szerepelnie, hogy annak nagysága, elhelyezkedése egyértelműen megállapítható legyen (TERASZ, KIOSZK ESETÉN: annak szélessége, hosszúsága; a terasz, kiosk szélének az épület homlokzati falától és a járda szélétől való távolsága; terasz esetén annak az üzletnek a bejáratától való távolsága, amelyikhez tartozik; méterben mérve).	
3. Az elhelyezni kívánt építmény, létesítmény, berendezés műszaki leírását és terveit; <i>teraszkérelmekhez a helyszín fotóját is csatolni szükséges.</i>	
4. Meglévő létesítményre vonatkozó közterület-használati hozzájárulás megújítása esetén – városképvédelmi szempontok figyelembevétele miatt – fényképfelvételt kell becsatolni.	
5. <i>Építési engedélyhez kötött építmény esetében vagy építési munkálatokkal összefüggő közterület-használat esetében az építetőtől kapott meghatalmazást és a jogszabályban előírt esetekben a jogerős építésügyi hatósági engedélyt csatolni szükséges.</i>	
6. Közút igénybevétele esetén – a 2. pontban foglalt helyszínrajzon túl – a vonatkozó helyszínt ábrázoló forgalomtechnikai vázrajzot, amely beszerezhető a Budapest Közút Zrt. központi ügyfélszolgálatán (1115 Budapest, Bánk bán utca 8-12.)	

Figyelmeztetés:

A hiánytalanul kitöltött kérelemnyomtatvány és az előírt melléletek csatolásán túl, a pontos és egyértelmű helymeghatározás, valamint a meglévő létesítmény fotója elengedhetetlen a benyújtott kérelem érdemi elbírálásához!

A közterület-használatot – különösen – az alábbi jogszabályok szabályozzák:

- Magyarország helyi önkormányzatairól szóló 2011. évi CLXXXIX. törvény
- a Józsefvárosi Önkormányzat tulajdonában lévő közterületek használatáról és használatának rendjéről szóló 37/2017. (IX.14.) önkormányzati rendelet
- Józsefváros Kerületi Építési Szabályzatáról szóló 66/2007.(XII.12.) önkormányzati rendelet
- Budapest főváros rendezési szabályzatáról szóló 5/2015. (II. 16.) Főv. Kgy. rendelet
- A településképp védelméről szóló 34/2017. (IX.14.) önkormányzati rendelete

NYILATKOZAT

Alulírott, az általam benyújtott közterület-használati kérelmem elbírálásának céljából **hozzájárulok** személyes adataim történő kezeléséhez, valamint ahhoz, hogy az így tudomásra jutott személyes adataimat a Polgármesteri Hivatal az eljárásban részt vevő szakhatósági állásfoglalások bekérése végett továbbítsa az illetékes hatóságok felé.

Kérelmem benyújtásakor a Polgármesteri Hivatal Gazdálkodási Ügyosztály ügyintézőjétől tájékoztatást kaptam –amelyet **tudomásul vettem** – az eljárás megindításának napjáról, az ügyintézési határidőről, az ügyemre irányadó jogszabályi rendelkezésekről, jogaimról és kötelezettségeimről, továbbá kötelezettségem elmulasztásának jogkövetkezményeiről, valamint a hivatali elérhetőségről.

Kijelentem, hogy kérelmem teljesítése eset én a közigazgatási hatósági eljárás és szolgáltatás általános szabályairól a 2004. évi CXL. törvény 2004. évi CXL. törvény 73/A. § (1) bekezdés b) pontja alapján a fellebbezési jogomról lemondok. **Tudomásul veszem**, hogy ezáltal az ügyemben hozott határozat annak közlésekor jogerőre emelkedik.

Budapest, 20.17. év 10. hó nap.


.....
KÉRELMEZŐ ALÁÍRÁSA 
32

MŰSZAKI LEÍRÁS

a VIII., Kőfaragó utca 13. – Bródy Sándor utca 44.
TÁRSASHÁZ FELÚJÍTÁSA

FORGALOMTECHNIKAI TERVÉHEZ

Az építés alatt kialakítandó ideiglenes forgalmi rendet a mellékelt forgalomtechnikai terv tartalmazza.

A kivitelezés során a terven ábrázolt ideiglenes forgalmi rend bevezetése szükséges.

A munkavégzés során a Kőfaragó utcában az épület előtt a járda és a parkoló, míg a Bródy Sándor utcában az ingatlan előtti járda kerül teljes lezárásra.

Mindkét munkaterület esetében a gyalogosok a munkálatokkal nem érintett, szemközti járdaszakaszokon zavartalanul közlekedhetnek, melyre tábla is felhívja a figyelmet.

A terven jelölt megállási tilalmakat az adott ütemű munkálatok előtt legalább 72 órával ki kell helyezni, a munkálatok időtartamára utaló kiegészítő táblával együtt.

Az építési munkák során a ki- és bejáratokon a személy és gépjárműforgalmat is biztosítani kell.

A vonatkozó rendeleteknek megfelelően a tárgyi munka forgalomtechnikai tervét a BKK ZRt. Közlekedésszervezés Forgalom Technológiával, illetve a Budapest Közút Forgalomtechnika Igazgatóságával egyeztettem.

A kivitelezés megkezdése előtt két nappal értesíteni kell a BKK INFO-t a 317-1173-as telefonszámon. Az általános munkavédelmi előírásokon túl a forgalomkorlátozás más különleges kitéletet nem igényel.

Ezen terv az érvényes előírásoknak, a 2/1984. (I.29.) KM-BM számú, valamint az 5/1987. (V.31.) KM-BM számú együttes rendeletekkel módosított 1/1975. (II.5.) KPM-BM számú rendeletben (KRESZ) és a 20/1984 (XII.21.) KM számú rendeletben foglaltaknak megfelel.


Budapest, 2016. április



PRETZ ATTILA

tervező

kamarai azonosító : 01-7156 / KÉ-T



33

JELMAGYARÁZAT



Meglévő tábla



I. Ideiglenesen kihelyezendő tábla



Letakarandó tábla



Közterületfoglalás céljára igénybevett terület



Gyalogos provizórium



Terelő tábla (▷) kialakítása



II. A kiegészítő jelzőtáblán a munkálatok ideje tüntetendő fel



II. A megállási tilalmakra vonatkozó jelzőtáblák az adott ütemű munkálatok kezdete előtt legalább 72 órával kihelyezendőek



II.

II.

FORGALOMTECHNIKAI KEZELŐI HOZZÁJÁRULÁS MEGHOSSZABÍTÁS
 A Budapesti Közút Zrt. mint az operatív közútkezelői feladatokat ellátó szervezet a tervhöz 42/3691/2016 számon kiadott forgalomtechnikai kezelői hozzájárulását az eredeti feltételekkel meghosszabbítja. A meghosszabbítás 6 hónapig érvényes.
 A Fővárosi Önkormányzat nevében: 2017. SZEPT. 14.
 Budapest, 21.

Szőnyiné Szántai Anikó
létesítménymérnök

FORGALOMTECHNIKAI KEZELŐI HOZZÁJÁRULÁS MEGHOSSZABÍTÁS
 A Budapesti Közút Zrt. mint az operatív közútkezelői feladatokat ellátó szervezet a tervhöz 42/3691/2016 számon kiadott forgalomtechnikai kezelői hozzájárulását az eredeti feltételekkel meghosszabbítja. A meghosszabbítás 6 hónapig érvényes.
 A Fővárosi Önkormányzat nevében: 2017. ÁPR. 13.
 Budapest, 21.

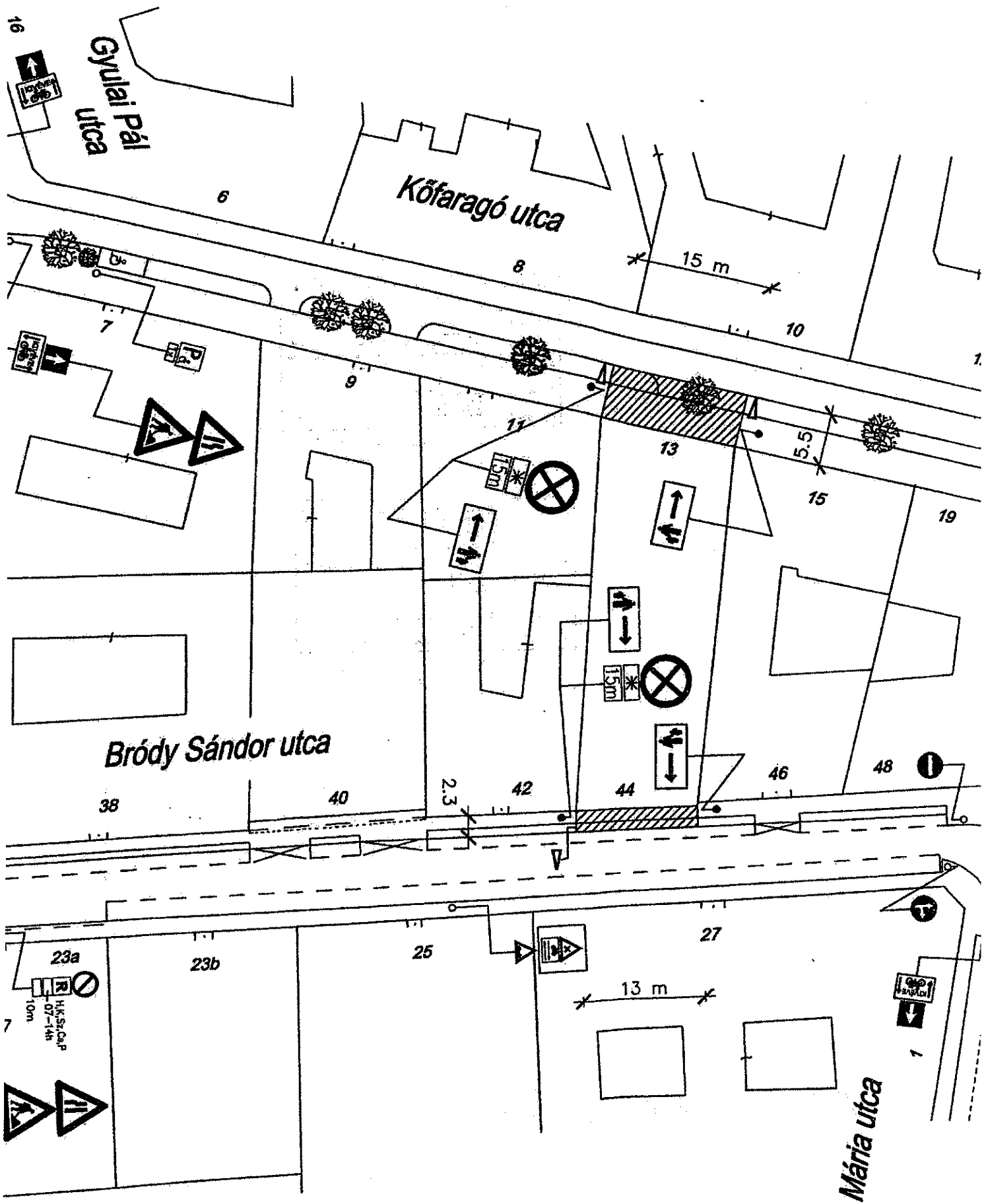
Szőnyiné Szántai Anikó
létesítménymérnök

FORGALOMTECHNIKAI KEZELŐI HOZZÁJÁRULÁS MEGHOSSZABÍTÁS
 A Budapesti Közút Zrt. mint az operatív közútkezelői feladatokat ellátó szervezet a tervhöz 3691/16 számon kiadott forgalomtechnikai kezelői hozzájárulását az eredeti feltételekkel meghosszabbítja. A meghosszabbítás 6 hónapig érvényes.
 A Fővárosi Önkormányzat nevében: Somogyvári Krisztof
 Budapest, 2016. OKT. 11. mérnöksegéd

FORGALOMTECHNIKAI KEZELŐI HOZZÁJÁRULÁS
 A Budapesti Közút Zrt. mint az operatív közútkezelői feladatokat ellátó szervezet a tervhöz 3691/16 számon kiadott forgalomtechnikai kezelői hozzájárulását az eredeti feltételekkel meghosszabbítja. A meghosszabbítás 6 hónapig érvényes. Amennyiben a kérelmező a hozzájárulásban megállapított feltételekkel nem ért egyet, úgy a közlekedési hatósághoz fordulhat kérelemmel.
 A Fővárosi Önkormányzat nevében: Somogyvári Krisztof
 Budapest, 2016. ÁPR. 22. mérnöksegéd

TERVLAND Kft.		
2030 Érd, Ferenc utca 26. Tel: 70-510-8055		
Tárgy: Budapest VIII. ker. Kőfaragó utca 13. – Bródy Sándor utca 44. TÁRSASHÁZ ÉPÍTÉSE Ideiglenes forgalomtechnikai helyszínrajz		
Tervező:	Pretz Attila 01-7156 / KÉ-T	Megrendelő: ALKOTÁS 2000 Kft.
Méretarány:	1 : 500	Dátum: 2016. április
		Rajzszám: F - 1

Handwritten notes and signatures:
 42/3691/2016
 34



Jw
 Jw
 50
 35

K É R E L E M
a Józsefvárosi Önkormányzat tulajdonában lévő közterület használatához

Kérjük a nyomtatványt olvashatóan, nyomtatott betűvel kitölteni!

Gazdasági társaságok, egyéni cég, társadalmi és egyéb szervezetek esetében:

Kérelmező neve: telefon:
Kapcsolattartó ügyintéző neve: telefon:
e-mail cím:
Székhelye: irsz.: [] [] [] [] helység: (u., tér): szám: em./ajtó:
Levelezési cím:
Cégjegyzék szám/ Nyilvántartási szám:
Bankszámlaszáma: [] [] [] [] [] [] - [] [] [] [] [] [] - [] [] [] [] [] []
Adószáma: [] [] [] [] [] [] - [] - [] []

Egyéni vállalkozás esetében:

Kérelmező neve: Farkas Mihály telefon: 06 29 311-025
Lakcíme: irsz.: 2377 helység: Örkény (u., tér): Forrás u. 7 szám: em./ajtó:
Levelezési cím: 2377 Örkény, Forrás u. 7
e-mail cím:
Vállalkozó nyilvántartási száma: [] [] [] [] [] [] **FARKAS MIHÁLY**
Adószáma: 836703HG - [] - 78 **őstermelő**
Bankszámlaszáma: [] [] [] [] [] [] - [] [] [] [] [] [] **2377 Örkény, Forrás u. 7.**
Adószám: 50147332-1-33
59147332

Magánszemélyek esetében:

Kérelmező neve: telefon:
Lakcíme: irsz. [] [] [] [] helység: (u., tér): szám: em./ajtó:
Születési helye: ideje: [] [] [] év [] [] hó [] [] nap, anyja neve:
e-mail cím:

Megjegyzés: Fenti adatok közlése a közterület-használati kérelmek elbírálásához, valamint a közterület-használati hozzájárulásban foglaltak ellenőrzéséhez szükségesek. Az adatokat a Polgármesteri Hivatal Gazdálkodási, illetve Közterület-felügyeleti Ügyosztálya kezeli az információs önrendelkezési jogról és az információszabadságról szóló 2011. évi CXII. törvény alapján.

Közterület-használat ideje: 201 7 év XII hó 14 naptól - 201 7 év XII hó 24 napig

(Több időpont,- helyszín esetén kérünk listát mellékelni!)

Közterület-használat célja: Fuvarok közlése

Kérelemmel érintett közterület nagysága: 20 m²/db

Közterület helye: Budapest, VIII. kerület Márkus Émilie Dokus Kerkás falu szám előtti járdán, úttesten, zöldterületen vagy:

Megjegyzés (Egyéb tény, körülmény, stb.):

.....
.....
.....
.....
.....
.....

Handwritten signature and number 36

A kérelmező tudomásul veszi, hogy

- a kérelem benyújtása nem jogosítja fel a közterület használatára,
- a Józsefvárosi Önkormányzat tulajdonában lévő közterületek használatáról és használatának rendjéről szóló 37/2017. (IX. 14.) önkormányzati rendelet 21. § (1) bekezdése szerint a közterület használatáért közterület-használati díjat köteles fizetni,
- a közterületen kizárólag a kereskedelmi tevékenységek végzésének feltételeiről szóló 210/2009. (IX.29.) Kormányrendelet 12. § (1) bekezdése alapján a rendelet 5. mellékletében meghatározott termékek árusíthatók.

A kérelemhez a kérelmezőnek az alábbi melléleteket kell csatolnia: (A csatolt mellékletet kérjük X-el jelölni)

1. A közterületen folytatni kívánt tevékenység gyakorlására feljogosító egyszerű okirat másolatát:	
- egyéni vállalkozás esetén: vállalkozói igazolványt,	
- gazdasági társaság, egyéni cég esetén: 30 napnál nem régebbi cégkivonatot, aláírási címpéldányt,	
- társadalmi és egyéb szervezetek esetében: a nyilvántartásba-vételüket igazoló okiratot,	
- őstermelők esetén őstermelői igazolványt.	
- vendéglátó terasz létesítése esetén, az azt üzemeltetni kívánó kereskedelmi/vendéglátó egység érvényes bejelentés köteles kereskedelmi tevékenység bejelentését igazoló dokumentumot vagy a Működési Engedélyt	
2. Az igényelt területre vonatkozó helyszínt ábrázoló vázlatot, amelyen szerepelnie kell a környező utcáknak is. A vázlaton az igényelt területnek - a szükséges méretekkel - úgy kell szerepelnie, hogy annak nagysága, elhelyezkedése egyértelműen megállapítható legyen (TERASZ, KIOSZK ESETÉN: annak szélessége, hosszúsága; a terasz, kiosk szélének az épület homlokzati falától és a járda szélétől való távolsága; terasz esetén annak az üzletnek a bejáratától való távolsága, amelyikhez tartozik; méterben mérve).	
3. Az elhelyezni kívánt építmény, létesítmény, berendezés műszaki leírását és terveit; <i>teraszkérelmekhez a helyszín fotóját is csatolni szükséges.</i>	
4. Meglévő létesítményre vonatkozó közterület-használati hozzájárulás megújítása esetén – városképvédelmi szempontok figyelembevételére miatt – fényképfelvételt kell becsatolni.	
5. <i>Építési engedélyhez kötött építmény esetében vagy építési munkálatokkal összefüggő közterület-használat esetében az építőtől kapott meghatalmazást és a jogszabályban előírt esetekben a jogerős építésügyi hatósági engedélyt csatolni szükséges.</i>	
6. Közút igénybevétele esetén – a 2. pontban foglalt helyszínrajzon túl – a vonatkozó helyszínt ábrázoló forgalomtechnikai vázrajzot, amely beszerezhető a Budapest Közút Zrt. központi ügyfélszolgálatán (1115 Budapest, Bánk bán utca 8-12.)	

Figyelmeztetés:

A hiánytalanul kitöltött kérelemnyomtatvány és az előírt melléletek csatolásán túl, a pontos és egyértelmű helymeghatározás, valamint a meglévő létesítmény fotója elengedhetetlen a benyújtott kérelem érdemi elbírálásához!

A közterület-használatot – különösen – az alábbi jogszabályok szabályozzák:

- Magyarország helyi önkormányzatairól szóló 2011. évi CLXXXIX. törvény
- a Józsefvárosi Önkormányzat tulajdonában lévő közterületek használatáról és használatának rendjéről szóló 37/2017. (IX.14.) önkormányzati rendelet
- Józsefváros Kerületi Építési Szabályzatáról szóló 66/2007.(XII.12.) önkormányzati rendelet
- Budapest főváros rendezési szabályzatáról szóló 5/2015. (II. 16.) Főv. Kgy. rendelet
- A településképp védelméről szóló 34/2017. (IX.14.) önkormányzati rendelete

NYILATKOZAT

Alulírott, az általam benyújtott közterület-használati kérelmem elbírálásának céljából **hozzájárok** személyes adataim történő kezeléséhez, valamint ahhoz, hogy az így tudomásra jutott személyes adataimat a Polgármesteri Hivatal az eljárásban részt vevő szakhatósági állásfoglalások bekérése végett továbbítsa az illetékes hatóságok felé.

Kérelmem benyújtásakor a Polgármesteri Hivatal Gazdálkodási Ügyosztály ügyintézőjétől tájékoztatást kaptam –amelyet **tudomásul vettem** – az eljárás megindításának napjáról, az ügyintézési határidőről, az ügyemre irányadó jogszabályi rendelkezésekről, jogaimról és kötelezettségeimről, továbbá kötelezettségem elmulasztásának jogkövetkezményeiről, valamint a hivatali elérhetőségről.

Kijelentem, hogy kérelmem teljesítése eset én a közigazgatási hatósági eljárás és szolgáltatás általános szabályairól a 2004. évi CXL. törvény 2004. évi CXL. törvény 73/A. § (1) bekezdés b) pontja alapján a fellebbezési jogomról lemondok.

Tudomásul veszem, hogy ezáltal az ügyemben hozott határozat annak közlésekor jogerőre emelkedik.

Budapest, 20... év ... hó ... nap.

.....
KÉRELMEZŐ ALÁÍRÁSA

37



Agrárkamrai nyilvántartási szám: 6297700113695

0180539

Név
FARKAS MIHÁLY

Anyja születéskori neve
TALPA ETELKA

Születési hely és idő
CEGLÉD, 1967.06.29.


Igazolvány sorszáma
4118864-0420535

Igazolvány hatálya
2016.01.01. - 2020.12.31.

((e))



Az igazolvány érvényes, ha az igazolvány és a hozzá tartozó értékesítési betéttlap egyidejűleg hatályos. Az igazolvány elvesztését, megsemmisülését és az adatok változását haladéktalanul be kell jelenteni. A talált igazolványt kérjük, juttassa el a Nemzeti Agrárgazdasági Kamara bármelyik irodájába.

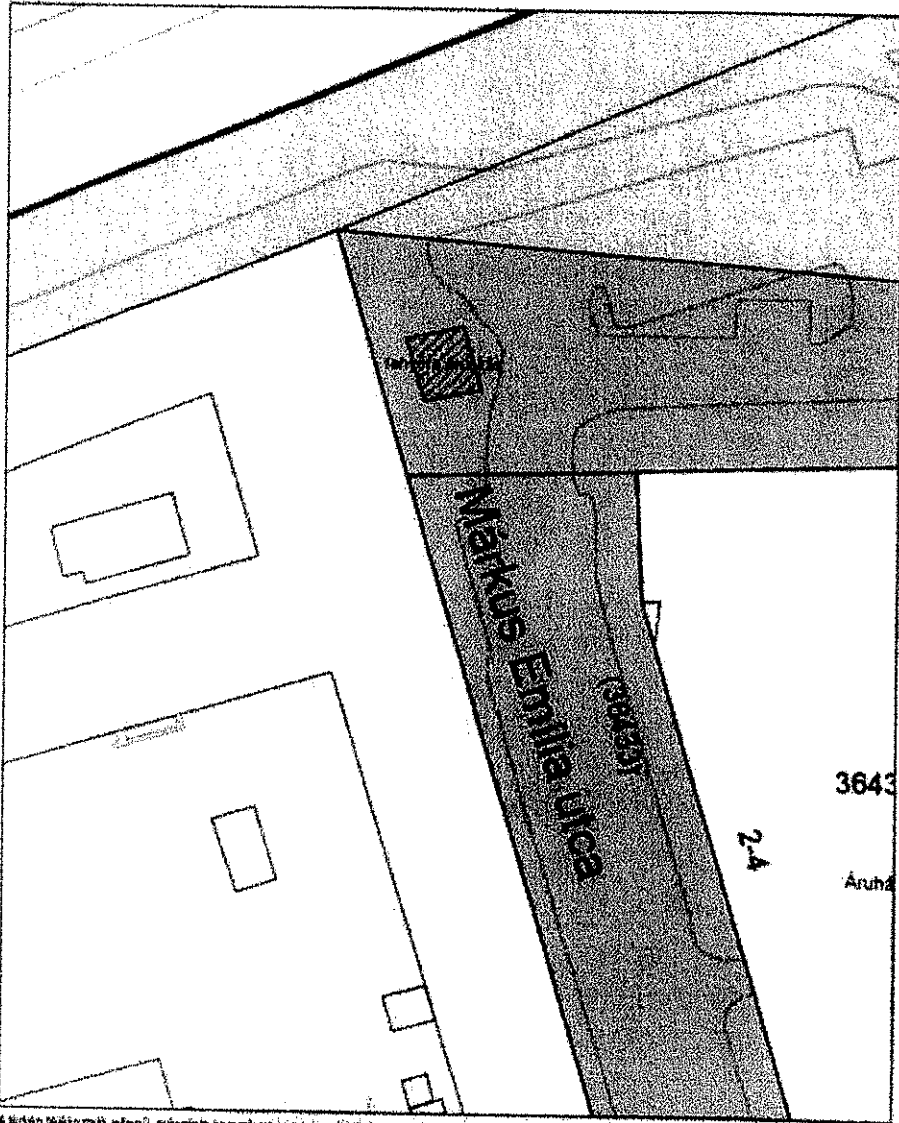


38

Minerva Térinformatikai Rendszer Budapest Főváros VIII. kerület Józsefvárosi Önkormányzata



Méretarány:549



A térkép térszámok nélküli, részletes szemléletes hálószerű ábrájában nem lehet érhőz lát/észelt az állam alapadatok felhasználásával.
Egységnyi méret:

Budapest.

39

VIII

Józsefvárosi Önkormányzat

Városgazdálkodási és Pénzügyi Bizottság

B u d a p e s z

Baross u.63.

Kérelem

Tisztelt Városgazdálkodási és Pénzügyi Bizottság!

Alúl írott a 1081. Bp.Fiumei út 14 társasház közössége nevében kérelemmel fordulok Önökhöz.

A társasház a Fővárosi Önkormányzat által kiírt Építészeti és Értékvédelmi Támogatás 2016. pályázatán az épület Festetich utcai homlokzatának felújítására vissza nem térítendő támogatásban részesült.

A felújításhoz szükséges állványhoz megkértük a területfoglalási engedélyt 2017. július 01-től 2017. szeptember 17-ig. Az állvány építése előtt és a lebontás után is jegyzőkönyv készült.

A területfoglalási díjakat a 16-840/2017. ügyszámra hivatkozva, 1 613 002,-Ft-ot átutaltuk az Önkormányzat 10403387-00028592-00000002 számlájára.

Tekintettel arra, hogy a korábbi években a pályázati felújítások esetén nem kellett területfoglalási díjat fizetni, így a tervezett költségvetésünkben ez nem szerepel és hiánya a további munkák elvégzésénél komoly nehézséget okoz.

Kérem a T. Bizottságot, hogy a társasház részére a befizetett összeget visszatéríteni szíveskedjenek és a ház 11708001 – 20069249 számlájára átutalni szíveskedjenek.

Segítségüket előre is köszönve

Budapest, 2017-10-15

Tisztelettel:


Földi Antalné

közös képviselő



Tranzakció részletei



K&H Bank
Zrt.

Ügyfél: EQ178066 BUDAPEST FŐVÁROS VIII.KERÜLET
JÓZSEFVÁROSI ÖNKORMÁNYZAT

Tranzakció típusa	802 - Átutalás jóváírás
Tranzakció típusa (ISO)	
Kód	PMNT / RCDT / DMCT
Megnevezés	Payments / Received Credit Transfers / Domestic Credit Transfer
Összeg	921 716.00 HUF
Kezdeményező	
Név	TÁRSASHÁZ FIUMEI ÚT 14 1081
Megbízó számlaszáma	HU47 1091 8001 0000 0094 7897 0006
Megbízó bank	
Név	UNICREDIT BANK HUNGARY ZRT.
BIC (SWIFT) kód	BACXHUHB
Kedvezményezett	
Név	BP FŐVÁROS VIII.KER JÓZSEFVÁROS ÖNK
Kedvezményezett számlaszáma	HU20 1040 3387 0002 8592 0000 0002
Kedvezményezett bank	
Név	K&H BANK ZRT
BIC (SWIFT) kód	OKHBHUHB
Értéknap	2017.10.11.
Közlemény	16-840/4/2017 16-840/5/2017
Könyvelés	
Könyvelés dátuma	2017.10.12. 01:35:39
Tranzakcióazonosító	09997101111399815
Azonosító	2017101109997101CP58263

Tranzakció részletei



K&H Bank
Zrt.

Ügyfél: EQ178066 BUDAPEST FŐVÁROS VIII.KERÜLET
JÓZSEFVÁROSI ÖNKORMÁNYZAT

Tranzakció típusa	802 - Átutalás jóváírás
Tranzakció típusa (ISO)	
Kód	PMNT / RCDT / DMCT
Megnevezés	Payments / Received Credit Transfers / Domestic Credit Transfer
Összeg	475 259.00 HUF
Kezdeményező	
Név	FIUMEI UT 14 THÁZ
Megbízó számlaszáma	HU33 1170 8001 2006 9249 0000 0000
Megbízó bank	
Név	OTP BANK PLC.
BIC (SWIFT) kód	OTPVHUHB
Kedvezményezett	
Név	BP FŐVÁROS VIII.KER JÓZSEFVÁROS ÖNK
Kedvezményezett számlaszáma	HU20 1040 3387 0002 8592 0000 0002
Kedvezményezett bank	
Név	K&H BANK ZRT
BIC (SWIFT) kód	OKHBHUHB
Értéknap	2017.06.16.
Közlemény	HOMLOKZAT FELÚJÍTÁS
Könyvelés	
Könyvelés dátuma	2017.06.17. 02:10:03
Tranzakcióazonosító	099970616H070246
Azonosító	201706160999@CP22918

Tranzakció részletei



K&H Bank
Zrt.

Ügyfél: EQ178066 BUDAPEST FŐVÁROS VIII.KERÜLET
JÓZSEFVÁROSI ÖNKORMÁNYZAT

Tranzakció típusa	802 - Átutalás jóváírás
Tranzakció típusa (ISO)	
Kód	PMNT / RCDT / DMCT
Megnevezés	Payments / Received Credit Transfers / Domestic Credit Transfer
Összeg	216 027.00 HUF
Kezdeményező	
Név	FUMEI UT 14 THÁZ
Megbízó számlaszáma	HU33 1170 8001 2006 9249 0000 0000
Megbízó bank	
Név	OTP BANK PLC.
BIC (SWIFT) kód	OTPVHUHB
Kedvezményezett	
Név	BP FŐVÁROS VIII.KER JÓZSEFVÁROS ÖNK
Kedvezményezett számlaszáma	HU20 1040 3387 0002 8592 0000 0002
Kedvezményezett bank	
Név	K&H BANK ZRT
BIC (SWIFT) kód	OKHIBUHB
Értéknap	2017.08.16.
Közlemény	KÖZTERÜLET-HASZNÁLATI DÍJ 16/840/2/ 2017
Könyvelés	
Könyvelés dátuma	2017.08.17. 01:26:11
Tranzakcióazonosító	0999708161208765
Azonosító	201708160999@CP311591



BUDAPEST FŐVÁROS VIII. KERÜLET
JÓZSEFVÁROSI ÖNKORMÁNYZAT
POLGÁRMESTERI HIVATALA

KÖZTERÜLET-FELÜGYELETI ÜGYOSZTÁLY

Józsefvárosi Önkormányzat Polgármesteri Hivatala
Központi Iktató

JÓZSEFVÁROSI ÖNKORMÁNYZAT
24.
2017. JÚN 23.
Szám: 63687
Sign: *SF*

Átadás – Átvételi Jegyzőkönyv

Érkezett: 2017 JUN 26	Szám: 16-840/3
Melléklet: 1	Osztály: <i>Gyűjtés</i>
	Előszám: <i>eo</i>

Készült: 2017. május 25-án a Budapest VIII. kerület, Fiumei út 14. (Festetics György u. felőli szakasz) szám előtti közterületen.

Tárgy: Az. Budapest VIII. kerület, Fiumei út 14. (Festetics György u. felőli szakasz) szám előtti közterület építési munkaterület céljából történő közterület-használat átvétele

Jelen vannak:

átvevő részéről
VYTAZSI CSABA

átadó részéről
BOROS GABRIELLA GÁRD. G.P.
KOVÁCS CSABA JGK Zrt.

DW WYJOHNDUNBAR ul
gmf-cu

A mai napon a Városgazdálkodási és Pénzügyi Bizottság 415/2017. (V.22.) számú határozatában szereplő terület átadásával kapcsolatos megjegyzések:

A terület adatai a mellékletben találhatóak:

Mellékletek:

- 415/2017. (V.22.) határozat
- Helyszínrajz
- A jegyzőkönyv elválaszthatatlan mellékleteit képezik a helyszínen készített fényképfelvételek.

Egyéb megjegyzések (helyszínen elhangzott):

- A JÁRDA REPEDÉZET, SZÉGÉLY HIÁNYOS.
- A DOLLEREKEN ÜTÉSMENTEK VANNAK, FESTÉSSEL HIÁNYOS, DE NEM CÉLBEZ
- A JÁRDABURKOLATBAN SÜLLYEDÉS NINCSE.

Budapest, 2017. május 25.

Kmf.

VYTAZSI CSABA

átvevő részéről

Budapest VIII. kerület Fiumei út 14. szám alatti Társasház

BOROS GABRIELLA
átadó részéről

Gazdálkodási Ügyosztály

JW
1
44



Átadás – Átvételi Jegyzőkönyv

Készült: 2017. 10. hó 04. napja a Budapest VIII. kerület, FESTETICS Gy. utca

Tárgy: A(z) BUDAPEST VIII. kerület Fiumei út 14. TÁRSASÁGÉRTÉK
a Fiumei út 14. - Festetics Gy. u. szám előtti közterület átvétele.

Jelen vannak: átvevő részéről
- Gyuricza Ramóna (JPH)
- Kovács Csaba (JGK)

átadó részéről UTAZLUSI CSABA

A mai napon a Városgazdálkodási és Pénzügyi Bizottság 415/2017. (V.22) számú 555/2017. (VII.10) számú 611/2017. (VII.19) számú 728/2017. (IX.04) számú döntésiben szereplő terület átvétel kapcsolatos megjegyzések:

A terület adatai a mellékletben találhatóak:

Mellékletek:

- 16-840/2017 ; 16-840/2/2017 ; 16-840/4/2017 ; 16-840/5/2017 határozatok
- Helyszínrajz
- A jegyzőkönyv elválaszthatatlan mellékleteit képezik a helyszínen készített fényképfelvételek.

Egyéb megjegyzések (helyszínen elhangzott):

A közlemény az átadásakor rögzített állapothoz nem tér el.

Budapest, 2017. 10. 04.

átadó részéről



Utazlusi Csaba

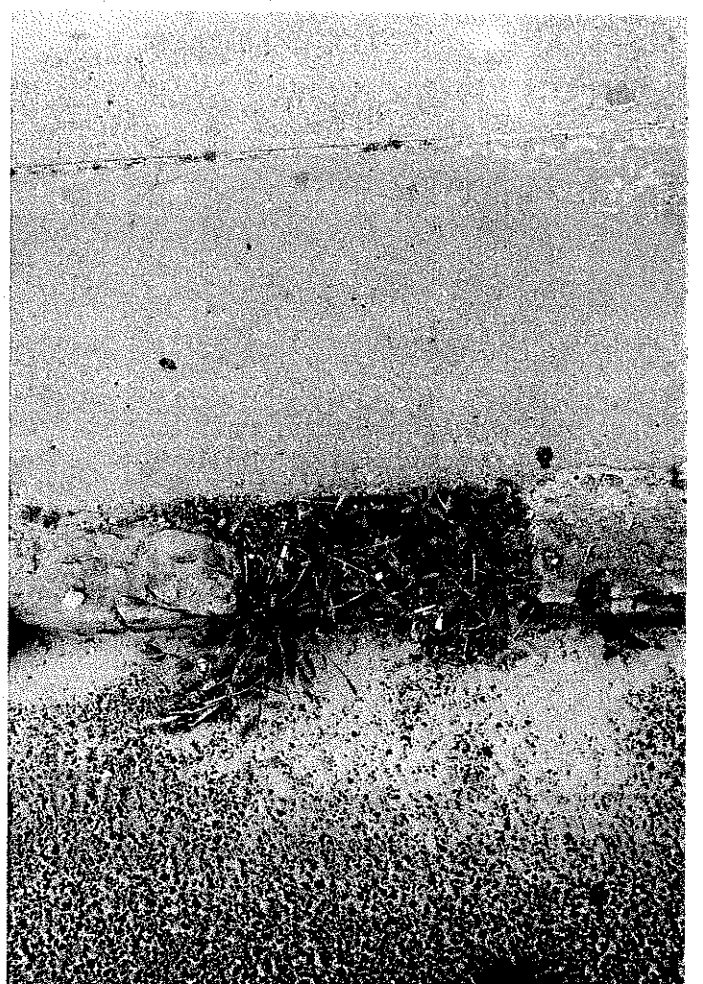

Kmf.

átvevő részéről

Kovács Csaba
JGK

Fiumei út 14.





47 JW

