

**Budapest Főváros VIII. kerület Józsefvárosi Önkormányzat Képviselő-testületének
Városgazdálkodási és Pénzügyi Bizottsága**

Előterjesztő: Gazdálkodási Ügyosztály

2.2.sz. napirend

ELŐTERJESZTÉS

A Városgazdálkodási és Pénzügyi Bizottság 2018. március 05-i ülésére

Tárgy: Javaslat a Hungarofest Nonprofit Kft. 1848-49-es forradalom és szabadságharc emléknapijával kapcsolatos tulajdonosi döntés meghozatalára

Előterjesztő: dr. Hencz Adrienn ügyosztályvezető

Készítette: Boros Gábor Szabolcs ügyintéző

A napirendet nyilvános ülésen kell tárgyalni.

A döntés elfogadásához egyszerű szavazattöbbség szükséges

Melléklet: 2 db

Tisztelt Városgazdálkodási és Pénzügyi Bizottság!

I. Tényállás és a döntés tartalmának részletes ismertetése

A Hungarofest Nonprofit Kft. (cégjegyzékszám: 01 09 921721 2018. székhely: 1027 Budapest, Bem rakpart 52.) 2018. február 12. napján kérelmet nyújtott be Budapest Főváros VIII. kerület Józsefvárosi Önkormányzathoz (a továbbiakban: Önkormányzat). Kérelme alapján 2018. március 13. napjától 2018. március 16. napjáig a Budapest VIII. kerület, Puskin utca (Bródy Sándor u. - Rákóczi út közötti szakasz) – Bródy Sándor utca (Múzeum krt. - Gutenberg tér közötti szakasz) – Trefort utca – Szentkirályi utca (Rákóczi út - Reviczky utca közötti szakasz) – Múzeum utca (Múzeum krt. - Szentkirályi utca közötti szakasz) – Pollack Mihály tér – Ötpacsirta utca – Reviczky utca vonatkozásában a Budapesti Rendőr Főkapitányság közreműködésével az érintett útszakaszok ideiglenes lezárását kívánja végrehajtani az 1848-49-es forradalom és szabadságharc emléknapijához kapcsolódó rendezvény lebonyolítása céljából.

A közúti közlekedésről szóló 1988. I. évi törvény végrehajtásáról szóló 30/1988. (IV.21.) MT rendelet 7. § (1) bekezdése értelmében a rendőrség a közút kezelőjének hozzájárulásával zárhatja le a közutat és korlátozhatja annak forgalmát.

II. A betervezés indoka

Tekintettel arra, hogy a megjelölt közterületek az Önkormányzat tulajdonában vannak, így a forgalom korlátozásához szükséges a tulajdonos Önkormányzat hozzájárulása.

III. A döntés célja, pénzügyi hatása

A Budapest VIII. kerület, Puskin utca (Bródy Sándor u. - Rákóczi út közötti szakasz) – Bródy Sándor utca (Múzeum krt. - Gutenberg tér közötti szakasz) – Trefort utca – Szentkirályi utca (Rákóczi út - Reviczky utca közötti szakasz) – Múzeum utca (Múzeum krt. - Szentkirályi utca közötti szakasz) – Pollack Mihály tér – Ötpacsirta utca – Reviczky utca az Önkormányzat tulajdonában van, ezért szükséges az Önkormányzat hozzájárulása.

A döntésnek Önkormányzatot érintő pénzügyi hatása nincs.

IV. Jogszabályi környezet

A Városgazdálkodási és Pénzügyi Bizottság hatásköre a Budapest Főváros VIII. kerület Józsefvárosi Önkormányzat Képviselő-testület és Szervei Szervezeti és Működési Szabályzatáról szóló 36/2014. (XI.06.) önkormányzati rendelet 7. mellékletének 1.1.11. pontján alapul.

A közúti közlekedésről szóló 1988. I. évi törvény végrehajtásáról szóló 30/1988. (IV.21.) MT rendelet 7. § (1) és (2) bekezdése rögzíti: „A rendőrség, a tűzoltóság és a Magyar Honvédség a közút kezelőjének hozzájárulásával zárhatják le a közutat és korlátozhatják (elterelhetik) annak forgalmát. Azonnali intézkedést igénylő esetben - ha a kezelő hozzájárulása nem szerezhető be - a közút kezelőjét haladéktalanul értesíteni kell.

(2) Az (1) bekezdésben meghatározott esetekben a közút lezárása és a forgalom korlátozása (elterelése) érdekében szükséges intézkedések megtételéért és a kihelyezett jelzések eltávolításáért a kihelyező szervek felelősek. A kihelyezés okának megszűnésekor el nem távolított közúti jelzések eltávolításáról - a kihelyező szervek értesítése mellett - a közút kezelője gondoskodik.”

Fentiek alapján kérem az alábbi határozati javaslat elfogadását.

Határozati javaslat


A Városgazdálkodási és Pénzügyi Bizottság úgy dönt, hogy tulajdonosi hozzájárulását adja a Hungarofest Nonprofit Kft. részére, hogy a Budapest VIII. kerület, Puskin utca (Bródy Sándor u. - Rákóczi út közötti szakasz) – Bródy Sándor utca (Múzeum krt. - Gutenberg tér közötti szakasz) – Trefort utca – Szentkirályi utca (Rákóczi út - Reviczky utca közötti szakasz) – Múzeum utca (Múzeum krt. - Szentkirályi utca közötti szakasz) – Pollack Mihály tér – Ötpacsirta utca – Reviczky utca vonatkozásában a Budapesti Rendőr Főkapitányság közreműködésével az érintett útszakaszokat ideiglenesen lezárja, az 1848-49-es forradalom és szabadságharc emléknapjához kapcsolódó rendezvény lebonyolítása céljából 2018. március 13. – 2018. március 16. napja között.

Felelős: polgármester
Határidő: 2018. március 05.

A döntés végrehajtását végző szervezeti egység: Gazdálkodási Ügyosztály


A lakosság széles körét érintő döntések esetén javaslata a közzététel módjára
nem indokolt hirdetőtáblán honlapon

Budapest, 2018. február 27.


dr. Hencz Adrienn
ügyosztályvezető

KÉSZÍTETTE: GAZDÁLKODÁSI ÜGYOSZTÁLY

LEÍRTA: BOROS GÁBOR SZABOLCS


PÉNZÜGYI FEDEZETET IGÉNYEL / NEM IGÉNYEL, IGAZOLÁS: 

JOGI KONTROLL: 

ELLENŐRIZTE:


DR. MÉSZÁR ÉRIKA
ALJEGYZŐ

BETERJESZTÉSRE ALKALMAS:


DANADA-RIMÁN EDINA
JEGYZŐ

JÓVÁHAGYTA:


SOÓS GYÖRGY
A VÁROSGAZDÁLKODÁSI ÉS PÉNZÜGYI BIZOTTSÁG ELNÖKE

Puskín utca	Bródy Sándor utca és a Rákóczi utca között	rendezvényterület (közérdekű díjmentes szolgáltatás)	2018. március 13 - 2018. március 16.
Bródy Sándor utca	Múzeum krt. és a Gutenberg tér között	rendezvényterület (közérdekű díjmentes szolgáltatás)	2018. március 13 - 2018. március 16.
Trefort utca	teljes területe	rendezvényterület (közérdekű díjmentes szolgáltatás)	2018. március 13 - 2018. március 16.
Szentkirályi utca	Rákóczi út és a Reviczky utca között	rendezvényterület (közérdekű díjmentes szolgáltatás)	2018. március 13 - 2018. március 16.
Múzeum utca	Múzeum krt. és a Szentkirályi utca között	rendezvényterület (közérdekű díjmentes szolgáltatás)	2018. március 13 - 2018. március 16.
Pollack Mihály tér	teljes területe	rendezvényterület (közérdekű díjmentes szolgáltatás)	2018. március 13 - 2018. március 16.
Ötpacsirta utca	teljes területe	rendezvényterület (közérdekű díjmentes szolgáltatás)	2018. március 13 - 2018. március 16.
Reviczky utca	teljes területe	rendezvényterület (közérdekű díjmentes szolgáltatás)	2018. március 13 - 2018. március 16.

Megjegyzés (Egyéb tény, körülmény, stb.):

Az 1256/2017 (V.10.)Korm. határozat értelmében a nemzeti ünnepek és kiemelt fontosságú rendezvények előkészítésével és szervezésével a Hungarofest Nonprofit Kft –t bízta meg.

Megjegyzés:

A nemzeti ünnepek, valamint a kiemelkedő fontosságú rendezvények előkészítésének és lebonyolításának rendjéről szóló 1245/2017 (V.10.) Korm. határozat alapján kérnénk a fentebb hivatkozott közterületek használatának **TÉRÍTÉSMENTES** átadását.

A Hungarofest Nonprofit Kft, mint a nemzeti ünnepek és kiemelkedő fontosságú rendezvények lebonyolítója az elmúlt évek gyakorlatának megfelelően, előzetes egyeztetés után minden szervezet/kezdeményezés által tervezett rendezvénynek teret kíván adni, amennyiben annak a nemzeti rendezvény programjaiba való illesztése szervezéstechnikailag kivitelezhető.

A kérelem benyújtása nem jogosít fel a közterület használatra.

A kérelmező tudomásul veszi, hogy

- a kérelem benyújtása nem jogosítja fel a közterület használatára,
- a Józsefvárosi Önkormányzat tulajdonában lévő közterületek használatáról és használatának rendjéről szóló 37/2017. (IX. 14.) önkormányzati rendelet 21. § (1) bekezdése szerint a közterület használatáért közterület-használati díjat köteles fizetni,
- a közterületen kizárólag a kereskedelmi tevékenységek végzésének feltételeiről szóló 210/2009. (IX.29.) Kormányrendelet 12. § (1) bekezdése alapján a rendelet 5. mellékletében meghatározott termékek árusíthatók.

A kérelemhez a kérelmezőnek az alábbi melléleteket kell csatolnia: (A csatolt mellékletet kérjük X-el jelölni)

1. A közterületen folytatni kívánt tevékenység gyakorlására feljogosító egyszerű okirat másolatát:	
- egyéni vállalkozás esetén: vállalkozói igazolványt,	
- gazdasági társaság, egyéni cég esetén: 30 napnál nem régebbi cégkivonatot, aláírási címpéldányt,	
- társadalmi és egyéb szervezetek esetében: a nyilvántartásba-vételüket igazoló okiratot,	
- őstermelők esetén őstermelői igazolványt.	
- vendéglátó terasz létesítése esetén, az azt üzemeltetni kívánó kereskedelmi/vendéglátó egység érvényes bejelentés köteles kereskedelmi tevékenység bejelentését igazoló dokumentumot vagy a Működési Engedélyt	
2. Az igényelt területre vonatkozó helyszínt ábrázoló vázlatot, amelyen szerepelnie kell a környező utcáknak is. A vázlaton az igényelt területnek - a szükséges méretekkel - úgy kell szerepelnie, hogy annak nagysága, elhelyezkedése egyértelműen megállapítható legyen (TERASZ, KIOSZK ESETÉN: annak szélessége, hosszúsága; a terasz, kiosk szélének az	

Budapest, 2018.02.12.

HUNGAROFEST NONPROFIT KFT
Budapest, Bem rakpart 52
szám: 18089996-2-4

KÉRELMEZŐ ALÁÍRÁSA

[Handwritten signature]

épület homlokzati falától és a járda szélétől való távolsága; terasz esetén annak az üzletnek a bejáratától való távolsága, amelyikhez tartozik; méterben mérve).	
3. Az elhelyezni kívánt építmény, létesítmény, berendezés műszaki leírását és terveit; <i>teraszkérelmekhez a helyszín fotóját is csatolni szükséges.</i>	
4. Meglévő létesítményre vonatkozó közterület-használati hozzájárulás megújítása esetén – városképvédelmi szempontok figyelembevétele miatt – fényképfelvételt kell becsatolni.	
5. <i>Építési engedélyhez kötött építmény esetében vagy építési munkálatokkal összefüggő közterület-használat esetében az építetötől kapott meghatalmazást és a jogszabályban előírt esetekben a jogerős építésügyi hatósági engedélyt csatolni szükséges.</i>	
6. Közút igénybevétele esetén – a 2. pontban foglalt helyszínrajzon túl – a vonatkozó helyszínt ábrázoló forgalomtechnikai vázrajzot, amely beszerezhető a Budapest Közút Zrt. központi ügyfélszolgálatán (1115 Budapest, Bánk bán utca 8-12.) http://budapestkozut.hu	

Figyelmeztetés:

A hiánytalanul kitöltött kérelemnyomtatvány és az előírt melléletek csatolásán túl, a pontos és egyértelmű helymeghatározás, valamint a meglévő létesítmény fotója elengedhetetlen a benyújtott kérelem érdemi elbírálásához!

A közterület-használatot – különösen – az alábbi jogszabályok szabályozzák:

- Magyarország helyi önkormányzatairól szóló 2011. évi CLXXXIX. törvény
- a Józsefvárosi Önkormányzat tulajdonában lévő közterületek használatáról és használatának rendjéről szóló 37/2017. (IX.14.) önkormányzati rendelet
- Józsefváros Kerületi Építési Szabályzatáról szóló 66/2007.(XII.12.) önkormányzati rendelet
- Budapest főváros rendezési szabályzatáról szóló 5/2015. (II. 16.) Főv. Kgy. rendelet
- A településkép védelméről szóló 34/2017. (IX.14.) önkormányzati rendelete

NYILATKOZAT

Alulírott, az általam benyújtott közterület-használati kérelmem elbírálásának céljából **hozzájárulok** személyes adataim történő kezeléséhez, valamint ahhoz, hogy az így tudomásra jutott személyes adataimat a Polgármesteri Hivatal az eljárásban részt vevő szakhatósági állásfoglalások bekérése végett továbbítsa az illetékes hatóságok felé.

Kérelmem benyújtásakor a Polgármesteri Hivatal Gazdálkodási Ügyosztály ügyintézőjétől tájékoztatást kaptam –amelyet **tudomásul vettem** – az eljárás megindításának napjáról, az ügyintézési határidőről, az ügyemre irányadó jogszabályi rendelkezésekről, jogaimról és kötelezettségeimről, továbbá kötelezettségem elmulasztásának jogkövetkezményeiről, valamint a hivatali elérhetőségről.

Kijelentem, hogy kérelmem teljesítése eset én az általános közigazgatási rendtartásról szóló 2016. évi CL. törvény 82. § (2) bekezdés b) pontja alapján a fellebbezési jogomról lemondok.

Tudomásul veszem, hogy ezáltal az ügyemben hozott határozat annak közlésekor jogerőre emelkedik.

Budapest, 2018.02.12.

BUDAPEST NONPROFIT KFT
Budapest, Bem rakpart 52.
Telefonszám: 18089996-2-41

.....
KÉRELMEZŐ ALÁÍRÁSA

Google Maps interface showing a street view of Budapest, Hungary. The map is oriented with a road running vertically. Key locations and streets include:

- Streets:** Szentkirályi u., Vas u., Gyulai Pál u., Kőfaragó u., Gutenberg tér, Rökk Szilárd u., Horánszky u., Szentkirályi u., Bródy Sándor u., Múzeum krt., Magyar u., Szentkirályi u.
- Landmarks and Buildings:** Museum Hotel Budapest, Altair Teaház, Kéreményseprő ház, Vörösmarty Mihály Gimnázium, Pázmány Péter Katolikus Egyetem, Magyar Nemzeti Múzeum, Esterházy Palota, Pollack Mely Google, Cultural Center Párbeszéd Háza, Central Hotel 21, Köhinoor Bazár, Casa de la Musica Ifjúsági Szállás, Ujj LUMEN, Varga Csaba Burger, Burger King, Astoria, Fekete, Raggelző Kávézó, Fényes István, Károlyi kert, Vega City.
- Transportation:** 8-a + sta (metro station).
- Map Interface:** Search bar with "Keresés a Windowsban", navigation controls (back, forward, zoom in/out, street view), and a scale bar showing 50 meters.

Handwritten signature or initials in the bottom right corner.

