

Budapest Főváros VIII. kerület Józsefvárosi Polgármesteri Hivatal
Gazdálkodási Ügyosztály
1082 Budapest
Baross utca 63-67.

K É R E L E M

a Józsefvárosi Önkormányzat tulajdonában lévő közterület használatához

Kérjük a nyomtatványt olvashatóan, nyomtatott betűvel kitölteni!

Gazdasági társaságok, egyéni cég, társadalmi és egyéb szervezetek esetében:

Kérelmező neve: GARAGE KFT. telefon: +36 20 924 1444

Kapcsolattartó ügyintéző neve: Bak István (meghat.) +36 30 566 3370 Bak Krisztián (meghat.) +36 30 792 8032

e-mail cím: hakestarsa@gmail.com (meghat.) szabo.zoltan@garagekft.hu (meghatalmazó)

Székhelye: irsz.: 1088 helység: **Budapest** (u., tér): **Múzeum u 9. szám**

Levelezési cím: ua

Cégjegyzék szám/ Nyilvántartási szám: 01-09-262067

Bankszámlaszám: 11709057 - 20001285 -

Adószáma: 10830640 - 2 - 42

POLGÁRMESTERI HIVATAL
24.
2018 APR 05
Szám: 3752/2018
Sign: BAROSS

OTP

Egyéni vállalkozás esetében:

Kérelmező neve: telefon:

Lakcíme: irsz.: helység: (u., tér): Józsefvárosi Önkormányzat Polgármesteri Hivatal

Levelezési cím: Központi Iktató

e-mail cím:

Vállalkozó nyilvántartási száma:

Adószáma: - -

Bankszámlaszám: - -

Érkezett: 2018 APR 06
Szám: 16-173/4
Melléklet: 0
Qrtály: Borong
Előszám: ea

Magánszemélyek esetében:

Kérelmező neve: telefon:

Lakcíme: irsz. helység: (u., tér): szám: em./ajtó:

Születési helye: ideje: év hó nap, anyja neve:

e-mail cím:

Megjegyzés: Fenti adatok közlése a közterület-használati kérelmek elbírálásához, valamint a közterület-használati hozzájárulásban foglalt ellenőrzéséhez szükségesek. Az adatokat a Polgármesteri Hivatal Gazdálkodási, illetve Közterület-felügyeleti Ügyosztálya kezeli az információs önrendelkezési jogról és az információszabadságról szóló 2011. évi CXII. törvény alapján.

Közterület-használat ideje: 201 8 év 04 hó 15 naptól - 201 8 év 04 hó 29 napig

(Több időpont-, helyszín esetén kérünk listát mellékelni!)

Közterület-használat célja: építési munka terület (biztonsági sáv)

Kérelemmel érintett közterület nagysága: 59 m²/db

Közterület helye: Budapest, VIII. kerület **Kőfaragó u. 8** szám előtti

járdán, úttesten, zöldterületen vagy:

Megjegyzés (Egyéb tény, körülmény, stb.):

A benyújtott kérelem első fázisában, a forgalom technikai tervben szereplő 34 m hosszúságú elkoriátózásból csak 29 m hosszban és 1 m szélesen szeretnénk a palánkot kihelyezni, 29 m² területet elfoglalva. (Tűzcsap előtti) A nyár folyamán kívánjuk az egész 34 m utca frontot biztosítani.

Kérelem benyújtása nem jogosít fel a közterület használatra.

135

A kérelmező tudomásul veszi, hogy

- a kérelem benyújtása nem jogosítja fel a közterület használatára,
- a Józsefvárosi Önkormányzat tulajdonában lévő közterületek használatáról és használatának rendjéről szóló 37/2017. (IX. 14.) önkormányzati rendelet 21. § (1) bekezdése szerint a közterület használatáért közterület-használati díj köteles fizetni,
- a közterületen kizárólag a kereskedelmi tevékenységek végzésének feltételeiről szóló 210/2009. (IX.29.) Kormányrendelet 12. § (1) bekezdése alapján a rendelet 5. mellékletében meghatározott termékek árusíthatók.

A kérelemhez a kérelmezőnek az alábbi melléleteket kell csatolnia: (A csatolt mellékletet kérjük X-el jelölni)

1. A közterületen folytatni kívánt tevékenység gyakorlására feljogosító egyszerű okirat másolatát: - egyéni vállalkozás esetén: vállalkozói igazolványt, - gazdasági társaság, egyéni cég esetén: 30 napnál nem régebbi cégkivonatot, aláírási címpéldányt, - társadalmi és egyéb szervezetek esetében: a nyilvántartásba-vételüket igazoló okiratot, - őstermelők esetén őstermelői igazolványt. - vendéglátó terasz létesítése esetén, az azt üzemeltetni kívánó kereskedelmi/vendéglátó egység érvényes bejelentés köteles kereskedelmi tevékenység bejelentését igazoló dokumentumot vagy a Működési Engedélyt
2. Az igényelt területre vonatkozó helyszínt ábrázoló vázlatot, amelyen szerepelnie kell a környező utcáknak is. A vázlaton az igényelt területnek - a szükséges méretekkel - úgy kell szerepelnie, hogy annak nagysága, elhelyezkedése egyértelműen megállapítható legyen (TERASZ, KIOSZK ESETÉN: annak szélessége, hosszúsága; a terasz, kiosk szélének az épület homlokzati falától és a járda szélétől való távolsága; terasz esetén annak az üzletnek a bejáratától való távolsága, amelyikhez tartozik; méterben mérve).
3. Az elhelyezni kívánt építmény, létesítmény, berendezés műszaki leírását és terveit; <i>teraszkérelmekhez a helyszín fotóját is csatolni szükséges.</i>
4. Meglévő létesítményre vonatkozó közterület-használati hozzájárulás megújítása esetén – városképvédelmi szempontok figyelembevételé miatt – fényképfelvételt kell becsatolni.
5. <i>Építési engedélyhez kötött építmény esetében vagy építési munkálatokkal összefüggő közterület-használat esetében az építőtől kapott meghatalmazást és a jogszabályban előírt esetekben a jogerős építésügyi hatósági engedélyt csatolni szükséges.</i>
6. Közút igénybevétele esetén – a 2. pontban foglalt helyszínrajzon túl – a vonatkozó helyszínt ábrázoló forgalomtechnikai vázrajzot, amely beszerezhető a Budapest Közút Zrt. központi ügyfélszolgálatán (1115 Budapest, Bánk bán utca 8-12.)

Figyelmeztetés:

A hiánytalanul kitöltött kérelemnyomtatvány és az előírt mellékletek csatolásán túl, a pontos és egyértelmű helymeghatározás, valamint a meglévő létesítmény fotója elengedhetetlen a benyújtott kérelem érdemi elbírálásához!

A közterület-használatot – különösen – az alábbi jogszabályok szabályozzák:

- Magyarország helyi önkormányzatairól szóló 2011. évi CLXXXIX. törvény
- a Józsefvárosi Önkormányzat tulajdonában lévő közterületek használatáról és használatának rendjéről szóló 37/2017. (IX.14.) önkormányzati rendelet
- Józsefvárosi Kertületi Építési Szabályzatáról szóló 66/2007.(XII.12.) önkormányzati rendelet
- Budapest főváros rendezési szabályzatáról szóló 5/2015. (II. 16.) Főv. Kgy. rendelet
- A településképp védelméről szóló 34/2017. (IX.14.) önkormányzati rendelete

NYILATKOZAT

Alulírott, az általam benyújtott közterület-használati kérelem elbírálásának céljából **hozzájárok** személyes adataim történő kezeléséhez, valamint ahhoz, hogy az így tudomásra jutott személyes adataimat a Polgármesteri Hivatal az eljárásban részt vevő szakhatósági állásfoglalások bekérése végett továbbítsa az illetékes hatóságok felé.

Kérelmem benyújtásakor a Polgármesteri Hivatal Gazdálkodási Ügyosztály ügyintézőjétől tájékoztatást kaptam –amelyet **tudomásul vettem** – az eljárás megindításának napjáról, az ügyintézési határidőről, az ügyemre irányadó jogszabályi rendelkezésekről, jogaimról és kötelezettségeimről, továbbá kötelezettségem elmulasztásának jogkövetkezményeiről, valamint a hivatali elérhetőségről.

Kijelentem, hogy kérelmem teljesítése eset én az általános közigazgatási rendtartásról szóló 2016. évi CL. törvény 82. § (2) bekezdés b) pontja alapján a fellebbezési jogomról lemondok.

Tudomásul veszem, hogy ezáltal az ügyemben hozott határozat annak közlésekor jogerőre emelkedik.

Budapest, 2018. év 04. hó 04. nap.

BÁNK BÁN
Közút Zrt.
11-10-12 Budapest, Yrád u. 39. sz.1.
Adószám: 24158987-1111 Cégjel: 01-09-9932
BANK: 10018001100000027-44850004
KÉRELMEZŐ ALÁÍRÁSA

136

címzett: TERVLAND Kft.

cím: 2030 Érd
Ferenc u. 26.

nyilv. szám: 18US1379

iktató szám: 46 / 228-4 / 2018

tárgy: 8. kerület Kőfaragó utca 8., közterületfoglalás II.

ügyintéző: Szántai Anikó

A Társaságunkhoz érkezett, „Budapest 8. kerület Kőfaragó utca 8., közterületfoglalás II.” tárgyú kiviteli tervdokumentációra forgalomtechnikai kezelői hozzájárulást az alábbi feltételekkel adjuk meg.

Az ideiglenes jelzőtáblák ép, fényvisszaverő fóliás felületűek legyenek, és tiszta állapotban kerüljenek kihelyezésre. Az Útügyi Műszaki előírásokban foglaltakat be kell tartani, különös tekintettel a magassági elhelyezésre vonatkozó kritériumokra.

A kivitelezés során a munkaterületet zárt, min. 1,5 m magas, rácsos elrendezésű, cégjelzéssel ellátott elkorlátozó elemsorral kell lehatárolni, amely 100 km/h szélterhelésnek ellenáll. Megfelelő éjszakai megvilágítást kell alkalmazni.

A gyalogosforgalom munkaterülettől elhatárolt szabad mozgását biztosítani kell, akadály esetén min. 1 m széles provizóriummal át kell vezetni. A forgalom alatt álló közútra a gyalogos nem terelhető.

A munkaterület mellett, forgalmi sávban munkagép, ember nem tartózkodhat, a munkaterületről kikerülő anyag, építési anyag és törmelék nem tárolható.

A bontott és az építési anyagot minden esetben kalodában kell elhelyezni.

A jóváhagyott tervtől eltérni csak Társaságunkkal egyeztetett módon lehet. A tervtől eltérő munkavégzés, vagy feltételeink be nem tartása esetén hozzájárulásunk érvényét veszti.

Amennyiben a kezelői hozzájárulással ellátott építés alatti állapottervektől a kivitelezés során eltérés válik szükségessé, új forgalomkorlátozási állapottervet kell készíteni, amelyre kezelői hozzájárulásunkat meg kell kérni.

Forgalomtechnikai kezelői hozzájárulásunk 6 hónapig, vagy az ebben a 6 hónapban kérelmezett érvényes munkakezdési engedélyben meghatározott időszak végéig érvényes. A hozzájárulásunkban megállapított feltételekkel szemben kérelemmel a Budapest Főváros Kormányhivatala III. Kerületi Hivatalához lehet fordulni.

Forgalomtechnikai kezelői hozzájárulásunkat a Magyarország helyi önkormányzatairól szóló 2011. évi CLXXXIX. törvény 23. § (4) bekezdés 1. pontja, a közúti közlekedésről szóló 1988. évi I. törvény 33. és 34. §-ai, az utak forgalomszabályozásáról és a közúti jelzések elhelyezéséről szóló 20/1984. (XII.21.) KM rendelet 2. §-a, valamint a fővárosi helyi közutak kezelésének és üzemeltetésének szakmai szabályairól, továbbá az útépitések, a közterületet érintő közmű-, vasút- és egyéb építések és az útburkolatbontások szabályozásáról szóló 34/2008. (VII. 15.) Főv. Kgy. rendelet alapján, mint Operatív kezelő adtuk ki.

Budapest, 2018. március 8.

/:Somogyvári Kristóf:/
mérnökségvezető

/:Szántai Anikó:/
létesítménymérnök

MŰSZAKI LEÍRÁS

a VIII., Kőfaragó utca 8.
KÖZTERÜLETFOGLALÁS II.

FORGALOMTECHNIKAI TERVÉHEZ

Az építés alatt kialakítandó ideiglenes forgalmi rendet a mellékelt forgalomtechnikai terv tartalmazza.

A kialakítandó ideiglenes forgalmi rendet a mellékelt tervlapon ábráztuk.

Az építkezés során a munkavégzéshez a járdából a terven jelölt 2.0 méter szélességű terület használata szükséges az F-1. számú tervlapon ábrázolt ideiglenes forgalmi rend bevezetése mellett.

A gyalogosforgalom a túloldali járdán zavartalanul bonyolódhat, melyre tábla is felhívja a figyelmet.

Az építési munkák során a ki- és bejáratokon a személy és gépjárműforgalmat is biztosítani kell.

A munkálatok befejezését követően az eredeti forgalmi rendet haladéktalanul helyre kell állítani!


A vonatkozó rendeleteknek megfelelően a tárgyi munka forgalomtechnikai tervét a Budapest Közút ZRt. Forgalomtechnikai Igazgatóságával, illetve a BKK ZRt. Közlekedésszervezés Forgalmi Technológia részlegével egyeztettem.

A kivitelezés megkezdése előtt két nappal értesíteni kell a BKK INFO-t a 317-1173-as telefonszámon.

Az általános munkavédelmi előírásokon túl a forgalomkorlátozás más különleges kitélt nem igényel.

Ezen terv az érvényes előírásoknak, a 2/1984. (I.29.) KM-BM számú, valamint az 5/1987. (V.31.) KM-BM számú együttes rendeletekkel módosított 1/1975. (II.5.) KPM-BM számú rendeletben (KRESZ) és a 20/1984 (XII.21.) KM számú rendeletben foglaltaknak megfelel.

Budapest, 2018. március



PRETZ ATTILA

tervező

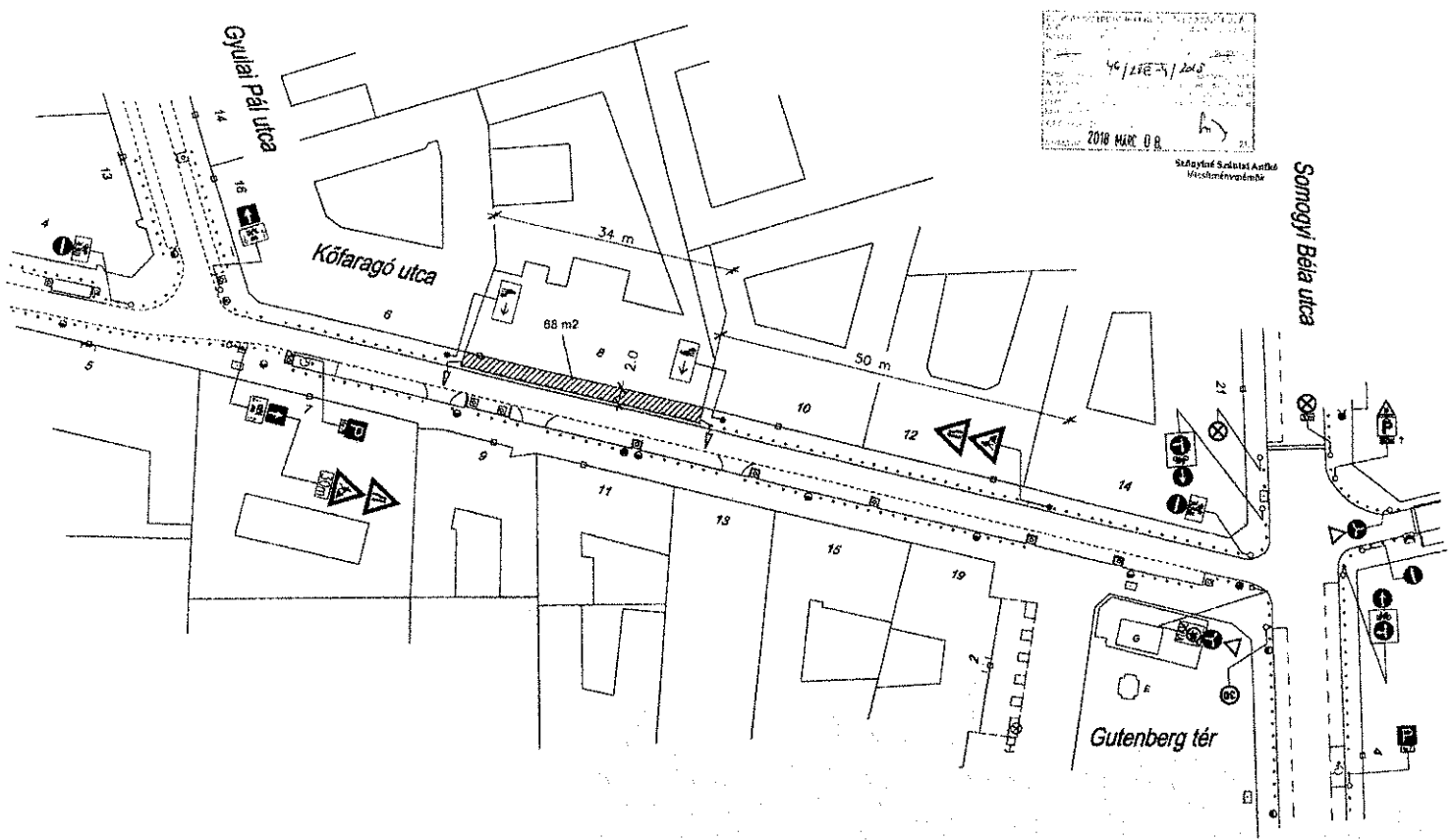
kamarai azonosító : 01-7156 / KÉ-T

JELMAGYARÁZAT

-  Meglévő tábla
-  I. Ideiglenesen kihelyezendő tábla
-  Letakarandó tábla
-  Közterületfoglalás céljára igénybevett terület
-  Gyalogos provizórium
-  Terelő tábla (→) kialakítása
-  II. A kiegészítő jelzésében a munkálatok ideje láthatandó fel
-  II. A megállási tilalmakra vonatkozó jelzőtáblák az adott útemű munkálatok kezdete előtt legalább 72 órával kihelyezendők
-  II. Lezárási tilalom betartását és az ingatlanok megközelítését elősegítő jelzőtár

TERVLAND Kft.			
<i>2030 Érd, Fehérvári út 26. Tel: 70-510-8055</i>			
Hely: Budapest VIII. ker. Kőfaragó utca 8. KÖZTERÜLETFOGLALÁS II.			
Ideiglenes forgalomtechnikai helyszínrajz			
Tervező:	Prota Anikó 01-7134/EE-7	Megrendelő:	Garage Kft.
Méretarány:	1 : 500	Dátum:	2018. március
		Rajzszám:	F - 1

[Handwritten signature]
129



2016. MÁRC. 08.
 Stávkócs Szaktanácsadó
 Helytervezés

140

K É R E L E M

a Józsefvárosi Önkormányzat tulajdonában lévő közterület használatához

Kérjük a nyomtatványt olvashatóan, nyomtatott betűvel kitölteni!

Gazdasági társaságok, egyéni cég, társadalmi és egyéb szervezetek esetében:

Kérelmező neve: Domaradzki Eukő - KISKÁVÉKER KFT telefon: 06 30 646 0687

Kapcsolattartó ügyintéző neve: Domaradzki Eukő telefon:

e-mail cím:

Székhelye: irsz.: 1081 helység: Budapest (u., tér): Rakóczi út szám: 57 em./ajtó: föld

Levelezési cím: 1086 Budapest Kiss József utca 4. "Intenzió Pub"

Cégjegyzék szám/ Nyilvántartási szám: 01-09294663

Bankszámlaszáma: 12011148 - 01590470 - 00100007

Adószáma: 25889561 - 2 - 43

Egyéni vállalkozás esetében:

Kérelmező neve: telefon: 23561/2018. Baross Csemege

Lakcíme: irsz.: helység: (u., tér): JÓZSEFVÁROSI ÖNKORMÁNYZAT PSZÁRMA RMESTERI AJTÓTÁLA KÖZPONTI IKTATÓ

Levelezési cím:

e-mail cím:

Vállalkozó nyilvántartási száma:

Adószáma:

Bankszámlaszáma:

Érkezett: 2018. MÁRC 14. 16-425
Melléklet: + Baross. Előszám: +

Magánszemélyek esetében:

Kérelmező neve: telefon:

Lakcíme: irsz. helység: (u., tér): szám: em./ajtó:

Születési helye: ideje: év hó nap, anyja neve:

e-mail cím:

Megjegyzés: Fenti adatok közlése a közterület-használati kérelmek elbírálásához, valamint a közterület-használati hozzájárulásban foglalt ellenőrzéséhez szükségesek. Az adatokat a Polgármesteri Hivatal Gazdálkodási, illetve Közterület-felügyeleti Ügyosztálya kezeli az információs önrendelkezési jogról és az információszabadságról szóló 2011. évi CXII. törvény alapján.

Közterület-használat ideje: 2018. év 04. hó 06. naptól - 2019. év 04. hó 06. napig

(Több időpont,- helyszín esetén kérünk listát mellékelni!)

Közterület-használat célja: Vendéglátó terasz

Kérelemmel érintett közterület nagysága: 6 m²/db

Közterület helye: Budapest, VIII. kerület. Kiss József utca 4. szám előtti

járdán, úttesten, zöldterületen vagy:

Megjegyzés (Egyéb tény, körülmény, stb.):

.....
.....
.....
.....

A kérelem benyújtása nem jogosít fel a közterület használatra.

147

A kérelmező tudomásul veszi, hogy

- a kérelem benyújtása nem jogosítja fel a közterület használatára,
- a Józsefvárosi Önkormányzat tulajdonában lévő közterületek használatáról és használatának rendjéről szóló 37/2017. (IX. 14.) önkormányzati rendelet 21. § (1) bekezdése szerint a közterület használatáért közterület-használati díjat köteles fizetni,
- a közterületen kizárólag a kereskedelmi tevékenységek végzésének feltételeiről szóló 210/2009. (IX.29.) Kormányrendelet 12. § (1) bekezdése alapján a rendelet 5. mellékletében meghatározott termékek árusíthatók.

A kérelemhez a kérelmezőnek az alábbi melléleteket kell csatolnia: (A csatolt mellékletet kérjük X-el jelölni)

1. A közterületen folytatni kívánt tevékenység gyakorlására feljogosító egyszerű okirat másolatát: - egyéni vállalkozás esetén: vállalkozói igazolványt, - gazdasági társaság, egyéni cég esetén: 30 napnál nem régebbi cégkivonatot, aláírási címpéldányt, - társadalmi és egyéb szervezetek esetében: a nyilvántartásba-vételüket igazoló okiratot, - östermelők esetén östermelői igazolványt. - vendéglátó terasz létesítése esetén, az azt üzemeltetni kívánó kereskedelmi/vendéglátó egység érvényes bejelentés köteles kereskedelmi tevékenység bejelentését igazoló dokumentumot vagy a Működési Engedélyt	
2. Az igényelt területre vonatkozó helyszínt ábrázoló vázlatot, amelyen szerepelnie kell a környező utcáknak is. A vázlaton az igényelt területnek - a szükséges méretekkel - úgy kell szerepelnie, hogy annak nagysága, elhelyezkedése egyértelműen megállapítható legyen (TERASZ, KIOSZK ESETÉN: annak szélessége, hosszúsága; a terasz, kiosk szélének az épület homlokzati falától és a járda szélétől való távolsága; terasz esetén annak az üzletnek a bejáratától való távolsága, amelyikhez tartozik; méterben mérve).	
3. Az elhelyezni kívánt építmény, létesítmény, berendezés műszaki leírását és terveit; <i>teraszkérelmekhez a helyszín fotóját is csatolni szükséges.</i>	
4. Meglévő létesítményre vonatkozó közterület-használati hozzájárulás megújítása esetén – városképvédelmi szempontok figyelembevételé miatt – fényképfelvételt kell becsatolni.	
5. <i>Építési engedélyhez kötött építmény esetében vagy építési munkálatokkal összefüggő közterület-használat esetében az építetettől kapott meghatalmazást és a jogszabályban előírt esetekben a jogerős építésügyi hatósági engedélyt csatolni szükséges.</i>	
6. Közút igénybevétele esetén – a 2. pontban foglalt helyszínrajzon túl – a vonatkozó helyszínt ábrázoló forgalomtechnikai vázrajzot, amely beszerezhető a Budapest Közút Zrt. központi ügyfélszolgálatán (1115 Budapest, Bánk bán utca 8-12.) http://budapestkozut.hu	

Figyelmeztetés:

A hiánytalanul kitöltött kérelemnyomtatvány és az előírt melléletek csatolásán túl, a pontos és egyértelmű helymeghatározás, valamint a meglévő létesítmény fotója elengedhetetlen a benyújtott kérelem érdemi elbírálásához!

A közterület-használatot – különösen – az alábbi jogszabályok szabályozzák:

- Magyarország helyi önkormányzatairól szóló 2011. évi CLXXXIX. törvény
- a Józsefvárosi Önkormányzat tulajdonában lévő közterületek használatáról és használatának rendjéről szóló 37/2017. (IX.14.) önkormányzati rendelet
- Józsefváros Kerületi Építési Szabályzatáról szóló 66/2007.(XII.12.) önkormányzati rendelet
- Budapest főváros rendezési szabályzatáról szóló 5/2015. (II. 16.) Föv. Kgy. rendelet
- A településkép védelméről szóló 34/2017. (IX.14.) önkormányzati rendelete

NYILATKOZAT


Alulírott, az általam benyújtott közterület-használati kérelmem elbírálásának céljából **hozzájárulok** személyes adataim történő kezeléséhez, valamint ahhoz, hogy az így tudomásra jutott személyes adataimat a Polgármesteri Hivatal az eljárásban részt vevő szakhatósági állásfoglalások bekérése végett továbbítsa az illetékes hatóságok felé.


Kérelmem benyújtásakor a Polgármesteri Hivatal Gazdálkodási Ügyosztály ügyintézőjétől tájékoztatást kaptam –amelyet **tudomásul vettem** – az eljárás megindításának napjáról, az ügyintézési határidőről, az ügyemre irányadó jogszabályi rendelkezésekről, jogaimról és kötelezettségeimről, továbbá kötelezettségem elmulasztásának jogkövetkezményeiről, valamint a hivatali elérhetőségről.

Kijelentem, hogy kérelmem teljesítése eset én az általános közigazgatási rendtartásról szóló 2016. évi CL. törvény 82. § (2) bekezdés b) pontja alapján a fellebbezési jogomról lemondok.

Tudomásul veszem, hogy ezáltal az ügyemben hozott határozat annak közlésekor jogerőre emelkedik.

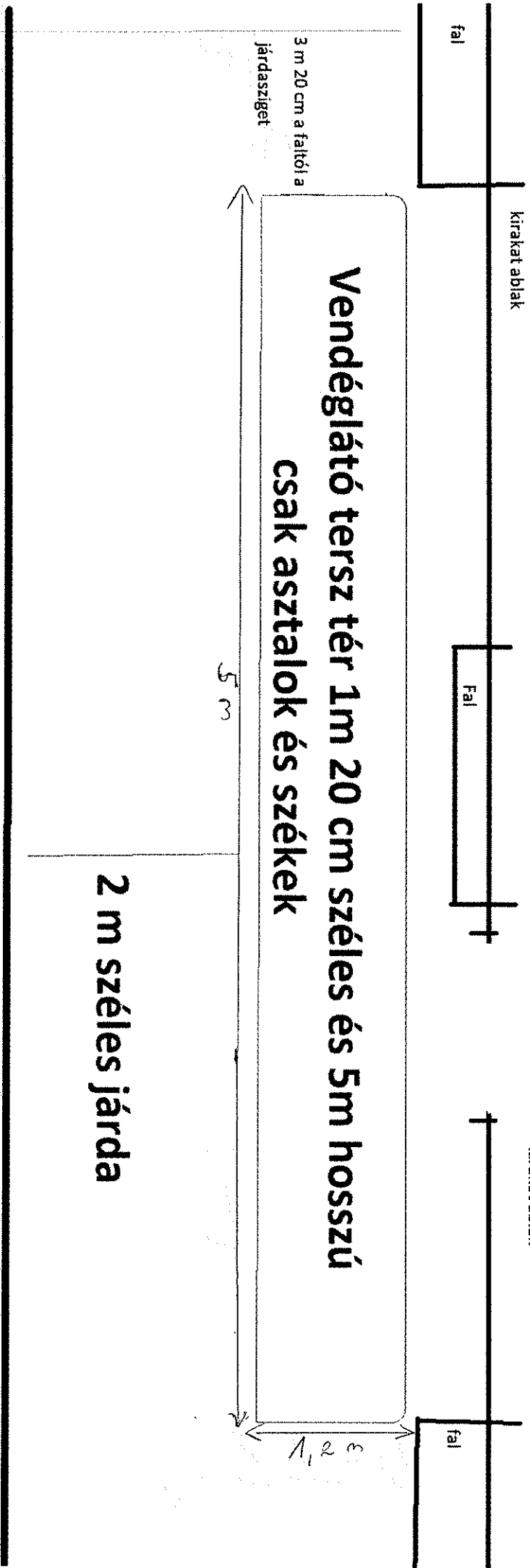
Budapest, 20.18. év 03 hó 14. nap.


KÉRELMEZŐ ALÁÍRÁSA


142

KISS JÓZSEF U. 4.

143



Vendéglátó tersed 1m 20 cm széles és 5m hosszú
csak asztalok és székek

2 m széles járda

Úttest

5 m

1,2 m

kirakat ablak

Bejárat az üzletbe

kirakat ablak

fal

Fal

fal



BUDAPEST FŐVÁROS VIII. KERÜLET
JÓZSEFVÁROSI
POLGÁRMESTERI HIVATAL

HATÓSÁGI ÜGYOSZTÁLY
IGAZGATÁSI IRODA

Ügyiratszám: 05-1050/2018.
Ügyintéző: dr. Bodnár Csaba
Telefon: 459-2174
Email: bodnarcs@jozsefvaros.hu
Hivsz.: 16-425/2018.

Tárgy: közterület-foglalási kérelem

Gazdálkodási Ügyosztály
dr. Hencz Adrienn
ügyosztályvezető részére

H e l y b e n

Tisztelt Ügyosztályvezető Asszony!

Hivatkozással hozzánk érkezett megkeresésére az alábbi állásfoglalást adjuk:

Kiskávéker Kft.

Budapest VIII. kerület, Kiss József utca 4. 6 m² vendéglátó terasz

(2018. április 06. – 2019. április 06. között)

részére a közterület használatba adását a fenti időszakban a Budapest Főváros VIII. kerület Józsefváros Önkormányzat Képviselő-testületének a településkép védelméről szóló 34/2017. (IX.14.) önkormányzati rendelete 23.§ bekezdésében rögzítettek betartása mellett kereskedelmi szempontból **nem kifogásoljuk**.

az alábbi kikötéssel:

a vendéglátó teraszt a kereskedő csak az üzlet nyílászáróinak zárva tartásával üzemeltetheti.

A **Kiskávéker Kft.** 7571/2018 szám alatt szerepel hatósági nyilvántartásunkban – „Intenzív Pub” elnevezéssel – Budapest VIII. kerület, 1081 Budapest Kiss József utca 4. (1081 Budapest, Rákóczi út 57. fszt. 2,3) szám alatti üzlet tekintetében. Az üzlet nyitva tartási ideje: H-Szo: 12:00 - 22:00; V: zárva.

Józsefváros Önkormányzat Képviselő-testületének a településkép védelméről szóló 34/2017. (IX.14.) önkormányzati rendelete 23.§ bekezdése értelmében:

„Vendéglátó terasz és közterületi kitelepedés elhelyezése

a) Vendéglátó terasz közterületen, közterületre nyíló magánterületen vagy közhasználat céljára átadott magánterületen csak abban az esetben létesíthető, ha:

aa) a gyalogos sáv szélessége – a biztonsági- és berendezési sávok megtartásával – legalább 2,0 m,


Handwritten signature
144

- ab) a gyalogos-sáv szélessége az árkád alatt is legalább 2,0 méter,
- ac) a legalább 3,0 méter széles, vagy ennél nagyobb méretű terasz esetében legalább 2,0 méter széles felületen a körüljárhatóság biztosítható,
- ad) az egyirányú utcában, az egyirányú gépkocsi közlekedés mellett, amennyiben úttesten, az utca mindkét oldalán megengedett a parkolás a teljes közterület szélessége a 9,0 métert eléri vagy meghaladja.
- b) Terasz oldalai
- ba) 1,0 méternél magasabb nem ideiglenes-jellegű anyagokkal és szerkezettel nem határolhatók le,
- bb) burkolathoz nem rögzíthetőek,
- bc) átláthatóságát biztosítani kell, víztiszta üveg vagy átlátszó plexi betét anyaghasználatával,
- bd) céglogón kívül egyéb feliratot, reklámot nem tartalmazhatnak,
- be) nem készülhetnek olyan anyagból, amely a közterületi burkolat sérülését, elszíneződését okozhatja,
- bf) mobil elemekből állók legyenek,
- bg) térelvlasztó funkciója esetén az üzemeltető kötelezettsége a tűzoltási és kiürítési útvonalak fenntartásának biztosítása.
- c) Terasz téliesítése
- ca) Teraszok, kitelepülések téliesítése nem azonos a kiosk létesítésével.
- cb) Teraszok téliesítése csak tárgyév október 31. és tárgyévet követő év március 1. között, településképi bejelentési eljárás lefolytatását követően lehetséges.
- cc) A téli szezonban max. 120 cm magasságig határoló szerkezet, szélfogó építhető fel víztiszta üveg vagy átlátszó plexi betét anyag használatával. A téliesített szezon elteltével a terasz tulajdonosa, üzemeltetője köteles az eredeti állapotba visszaállítani a közterületet, amennyiben ennek nem tesz eleget, a hatóság elbontatja a teraszt szerkezeti elemeivel együtt.
- d) Kiemelt szegélyű terasz (pódiummal vagy dobogóval) nem létesíthető. A terasznak a járda szintjéhez dobogóval történő csatlakozása csak abban az esetben megengedett, ha a közterületi kitelepülés a parkolósávban létesül."


A megállapodásba javasoljuk belefoglalni, hogy a kereskedelmi tevékenységét a kereskedelemről szóló 2005. évi CLXIV. törvény előírásainak betartásával folytathatja, továbbá, hogy a vendéglátó teraszon a zeneszolgáltatás tilos, ill. tevékenységükkel a lakosság nyugalma nem zavarhatják (zaj, szag, nyitva tartás, rendezvények, stb.), illetve az esetlegesen felmerülő panaszok elkerülése érdekében a vendéglátó teraszt **csak 10.00 órától** üzemeltethetik.

Budapest, 2018. 03. 27.

Tisztelettel:



Handwritten signature and the number 745.



BUDAPESTI RENDŐR-FŐKAPITÁNYSÁG
VIII. Kerületi Rendőrkapitányság
Rendészeti Osztály

Szám: 01080-66/60/2018. ált.

Tárgy: szakhatósági vélemény
Hiv. szám: 16-425/2018.
Ügyintéző: Gula Brigitta c. r. őrnagy
Tel.: 477-37-00 / 48-152

dr. Hencz Adrienn
ügyosztályvezető

Budapest Főváros VIII. kerület
Józsefvárosi Önkormányzat
Polgármesteri Hivatala
Gazdálkodási Ügyosztály

Budapest
Baross utca 63-67.
1082

Tisztelt dr. Hencz Adrienn!

Tájékoztatom, hogy a fenti számon hatóságomhoz érkezett megkeresésben foglaltakat megvizsgáltam, melynek során az alábbiakat állapítottam meg:

A Kiskávéker Kft. kérelmet nyújtott be a Józsefvárosi Önkormányzat tulajdonában lévő közterület használatához, melyben kitelepülésének engedélyezését kérte 2018. április 06 naptól – 2019. április 06. napig a Budapest VIII. kerület, Kiss József utca 4. szám előtti járdán 6 négyzetméter területre.

A fenti helyszínen közbiztonsági és közlekedési szempontból a kitelepülés ellen hatóságom kifogást nem emel.

Budapest, 2018. március 23.

Tisztelettel:

Kovács Tibor r. alezredes

mb.

Rendészeti osztályvezető

Cím: 1084 Budapest 1431 Bp. Pf.:161
Telefon: 477-3700,48-157; Fax: 477-3724, 48-401
e-mail: 08rk@budapest.police.hu

RZSNEO_3.90.92.1 (01080-5560,4197-BU/ERI-665694456-E06995AC1840-5560,4215)

HIKIR: Ügyek száma[23063]: 1 darab.

[Handwritten signature]
146



BUDAPEST FŐVÁROS
VIII. KERÜLET
JÓZSEFVÁROSI ÖNKORMÁNYZAT
POLGÁRMESTERI HIVATALA

VÁROSÉPÍTÉSZETI IRODA

Budapest Főváros VIII. kerület
Józsefvárosi Önkormányzat
Polgármesteri Hivatala

Gazdálkodási Ügyosztály

dr. Hencz Adrienn
ügyosztályvezető

Helyben

Iktatószám: 26-412/2/2018

Ügyintéző: Szomolányiné Kocsis Beatrix

Telefon: 4592-157

e-mail: szomolanyineb@jozsefvaros.hu

Tárgy: Kiskávéker Kft. közterület használati kérelme – Kiss József utca 4. szám előtti közterületen vendéglátó terasz létesítése

Hiv. szám: 16-425/2018.

Tisztelt Ügyosztályvezető Asszony!

Köszönettel vettem tárgyi témában tett megkeresését. A településkép védelméről szóló 34/2017. (IX.14.) önkormányzati rendelet (a továbbiakban: Rendelet) 23.§ szabályozza a vendéglátó teraszok elhelyezését.

Fentiek alapján megállapítom, hogy benyújtott helyszínrajz alapján **a közterület használat engedélyezhető**. Felhívom figyelmét, hogy a Rendelet 23.§ d) pontja alapján kiemelt szegélyű terasz (pódiummal vagy dobogóval) nem létesíthető.


Tájékoztatom, hogy amennyiben új reklámtáblát, cégfeliratot, cégért, klíma kültéri egységet helyeznek el, településképi bejelentési eljárás lefolytatása szükséges.

Budapest, 2018. március 26.

Üdvözlettel:



147 évi



**FŐVÁROSI KATASZTRÓFAVÉDELMI IGAZGATÓSÁG
KÖZÉP-PESTI KATASZTRÓFAVÉDELMI KIRENDELTSÉG**

Tárgy: Tájékoztatás a Budapest VIII. kerület, Kiss József u. 4. sz. előtti közterület használat ügyében.

Ügyintéző: Nagy Dániel tű. hdgy.

Telefon: 459-2300/94216.

E-mail: fki.kozeppest@katved.gov.hu

**Budapest Főváros VIII. kerület Józsefváros Polgármesteri Hivatala
Gazdálkodási Ügyosztály
Dr. Hencz Adrienn ügyosztályvezető részére!**

Budapest

Baross u. 63–67.

1 0 8 2

Értesítem, hogy a Kiskávéker Kft. Budapest VIII. kerület, Kiss József u. 4. sz. előtti 6 m² nagyságú közterület használatára ügyében a Fővárosi Katasztrófavédelmi Igazgatóság Középpesti Katasztrófavédelmi Kirendeltséghez küldött megkeresését megvizsgáltam, azzal kapcsolatban az alábbi tájékoztatást adom:

A Kiskávéker Kft. Budapest VIII. kerület, Kiss József u. 4. sz. előtti 6 m² nagyságú közterület használatát a benyújtott iratoknak megfelelő kialakításban tűzvédelmi szempontból abban az esetben nem kifogásolom, ha kizárólag egy ember által könnyen mozdítható nem rögzített tárgyakat (székek, asztalok stb.) helyeznek ki.

A fenti tájékoztatásom nem minősül szakhatósági állásfoglalásnak.

Kérem tájékoztatásomban foglaltak szíves tudomásul vételét.

Budapest, *elektronikus bélyegző szerint.*

Tisztelettel:

**Géczi Béla tűzoltó ezredes
kirendeltség-vezető
megbízásából és nevében:**

**Kiss Levente tűzoltó alezredes
hatósági osztályvezető**

Terjedelem: 1 oldal

Melléklet: -

Továbbítva: Hivatali kapun

1. Kapiják: 1. Budapest Főváros VIII. kerület Józsefváros Polgármesteri Hivatala Gazdálkodási Ügyosztály (1082 Bp., Baross utca 63-67.)

Cím: 1081 Budapest, Dologház u. 3. 1443 Bp. Pf.: 154.

Telefon: +36(1) 459-2324 Fax: +36(1) 459-2457

E-mail: fki.kozeppest@katved.gov.hu



ISO 9001:2008 303/9776(4)-000(4)

Handwritten signature and number 148.

XVI

K É R E L E M

a Józsefvárosi Önkormányzat tulajdonában lévő közterület használatához

Kérjük a nyomtatványt olvashatóan, nyomtatott betűvel kitölteni!

Gazdasági társaságok, egyéni cég, társadalmi és egyéb szervezetek esetében:

Kérelmező neve: Bri - Ven Kft telefon:
Kapcsolattartó ügyintéző neve: Kovács Bernadett telefon: 2019 435-234
e-mail cím: briven2016@gmail.com
Székhelye: irsz.: 1139 helység: Budapest (u., tér): Rökkentyl u. szám: 56 em./ajtó:
Levelezési cím: 21-09-278 298
Céjegyzék szám/ Nyilvántartási szám:
Bankszámlaszáma:
Adószáma: 25492871 - 2 - 41

JÓZSEFVÁROSI ÖNKORMÁNYZAT POLGÁRMESTERI HIVATAL
24
2018 MARE 26
34018/2018

Egyéni vállalkozás esetében:

Kérelmező neve: telefon:
Lakcíme: irsz.: helység: (u., tér): szám: em./ajtó:
Levelezési cím:
e-mail cím:
Vállalkozó nyilvántartási száma:
Adószáma:
Bankszámlaszáma:
Józsefvárosi Önkormányzat Polgármesteri Hivatala
Központi Iktató
Nyire
Értéke: 27% Szám: 16-472
Melléklet: 1 Osztály: Bóvó G. Előszám: 0

Magánszemélyek esetében:

Kérelmező neve: telefon:
Lakcíme: irsz.: helység: (u., tér): szám: em./ajtó:
Születési helye: ideje: év hó nap, anyja neve:
e-mail cím:

Megjegyzés: Fenti adatok közlése a közterület-használati kérelmek elbírálásához, valamint a közterület-használati hozzájárulásban foglaltak ellenőrzéséhez szükségesek. Az adatokat a Polgármesteri Hivatal Gazdálkodási, illetve Közterület-felügyeleti Ügyosztálya kezeli az információs örendelkezési jogról és az információszabadságról szóló 2011. évi CXII. törvény alapján.

Közterület-használat ideje: 2018 év 04 hó 18 naptól - 2018. év 09 hó 30 napig

(Több időpont-, helyszín esetén kérünk listát mellékelni!)

Közterület-használat célja: Vendéglátó terasz + NARCIKUS

Kérelemmel érintett közterület nagysága: 20 + 20 m²/db

Közterület helye: Budapest, VIII. kerület. Corvin sétány 2/Aszám előtti

járdán, úttesten, zöldterületen vagy:

Megjegyzés (Egyéb tény, körülmény, stb.):

Havi részletben szeretnénk fizetni a díjat.

A kérelem benyújtása nem jogosít fel a közterület használatra.

149

A kérelmező tudomásul veszi, hogy

- a kérelem benyújtása nem jogosítja fel a közterület használatára,
- a Józsefvárosi Önkormányzat tulajdonában lévő közterületek használatáról és használatának rendjéről szóló 37/2017. (IX. 14.) önkormányzati rendelet 21. § (1) bekezdése szerint a közterület használatáért közterület-használati díjat köteles fizetni,
- a közterületen kizárólag a kereskedelmi tevékenységek végzésének feltételeiről szóló 210/2009. (IX.29.) Kormányrendelet 12. § (1) bekezdése alapján a rendelet 5. mellékletében meghatározott termékek árusíthatók.

A kérelemhez a kérelmezőnek az alábbi melléleteket kell csatolnia: (A csatolt mellékletet kérjük X-el jelölni)

1. A közterületen folytatni kívánt tevékenység gyakorlására feljogosító egyszerű okirat másolatát: - egyéni vállalkozás esetén: vállalkozói igazolványt, - gazdasági társaság, egyéni cég esetén: 30 napnál nem régebbi cégkivonat, aláírási címpéldányt, - társadalmi és egyéb szervezetek esetében: a nyilvántartásba-vételüket igazoló okiratot, - östermelők esetén östermelői igazolványt. - vendéglátó terasz létesítése esetén, az azt üzemeltetni kívánó kereskedelmi/vendéglátó egység érvényes bejelentés köteles kereskedelmi tevékenység bejelentését igazoló dokumentumot vagy a Működési Engedélyt	
2. Az igényelt területre vonatkozó helyszínt ábrázoló vázlatot, amelyen szerepelnie kell a környező utcáknak is. A vázlaton az igényelt területnek - a szükséges méretekkel - úgy kell szerepelnie, hogy annak nagysága, elhelyezkedése egyértelműen megállapítható legyen (TERASZ, KIOSZK ESETÉN: annak szélessége, hosszúsága; a terasz, kioszk szélének az épület homlokzati falától és a járda szélétől való távolsága; terasz esetén annak az üzletnek a bejáratától való távolsága, amelyikhez tartozik; méterben mérve).	
3. Az elhelyezni kívánt építmény, létesítmény, berendezés műszaki leírását és terveit; <i>teraszkérelmekhez a helyszín fotóját is csatolni szükséges.</i>	
4. Meglévő létesítményre vonatkozó közterület-használati hozzájárulás megújítása esetén – városképvédelmi szempontok figyelembevételére miatt – fényképfelvételt kell becsatolni.	
5. <i>Építési engedélyhez kötött építmény esetében vagy építési munkálatokkal összefüggő közterület-használat esetében az építetettől kapott meghatalmazást és a jogszabályban előírt esetekben a jogerős építésügyi hatósági engedélyt csatolni szükséges.</i>	
6. Közút igénybevétele esetén – a 2. pontban foglalt helyszínrajzon túl – a vonatkozó helyszínt ábrázoló forgalomtechnikai vázrajzot, amely beszerezhető a Budapest Közút Zrt. központi ügyfélszolgálatán (1115 Budapest, Bánk bán utca 8-12.) http://budapestkozut.hu	

Figyelmeztetés:

A hiánytalanul kitöltött kérelemnyomtatvány és az előírt mellékletek csatolásán túl, a pontos és egyértelmű helymeghatározás, valamint a meglévő létesítmény fotója elengedhetetlen a benyújtott kérelem érdemi elbírálásához!

A közterület-használatot – különösen – az alábbi jogszabályok szabályozzák:

- Magyarország helyi önkormányzatairól szóló 2011. évi CLXXXIX. törvény
- a Józsefvárosi Önkormányzat tulajdonában lévő közterületek használatáról és használatának rendjéről szóló 37/2017. (IX.14.) önkormányzati rendelet
- Józsefvárosi Kerületi Építési Szabályzatáról szóló 66/2007.(XII.12.) önkormányzati rendelet
- Budapest főváros rendezési szabályzatáról szóló 5/2015. (II. 16.) Főv. Kgy. rendelet
- A településképp védelméről szóló 34/2017. (IX.14.) önkormányzati rendelete

NYILATKOZAT

Alulírott, az általam benyújtott közterület-használati kérelmem elbírálásának céljából **hozzájárulok** személyes adataim történő kezeléséhez, valamint ahhoz, hogy az így tudomásra jutott személyes adataimat a Polgármesteri Hivatal az eljárásban részt vevő szakhatósági állásfoglalások bekérése végett továbbítsa az illetékes hatóságok felé.

Kérelmem benyújtásakor a Polgármesteri Hivatal Gazdálkodási Ügyosztály ügyintézőjétől tájékoztatást kaptam –amelyet **tudomásul vettem** – az eljárás megindításának napjáról, az ügyintézési határidőről, az ügyemre irányadó jogszabályi rendelkezésekről, jogaimról és kötelezettségeimről, továbbá kötelezettségem elmulasztásának jogkövetkezményeiről, valamint a hivatali elérhetőségről.

Kijelentem, hogy kérelmem teljesítése eset én az általános közigazgatási rendtartásról szóló 2016. évi CL. törvény 82. § (2) bekezdés b) pontja alapján a fellebbezési jogomról lemondok.

Tudomásul veszem, hogy ezáltal az ügyemben hozott határozat annak közlésekor jogerőre emelkedik.

Budapest, 20.18. év 03. hó 06. nap.

Bri-Ven Kft.
1139 Budapest, Rippentyű u. 56.
Adószám: 25492871-2-41
Cégjegyzékszám: 01-09-278299

Kovács Brigitta
KÉRELMEZŐ ALÁÍRÁSA

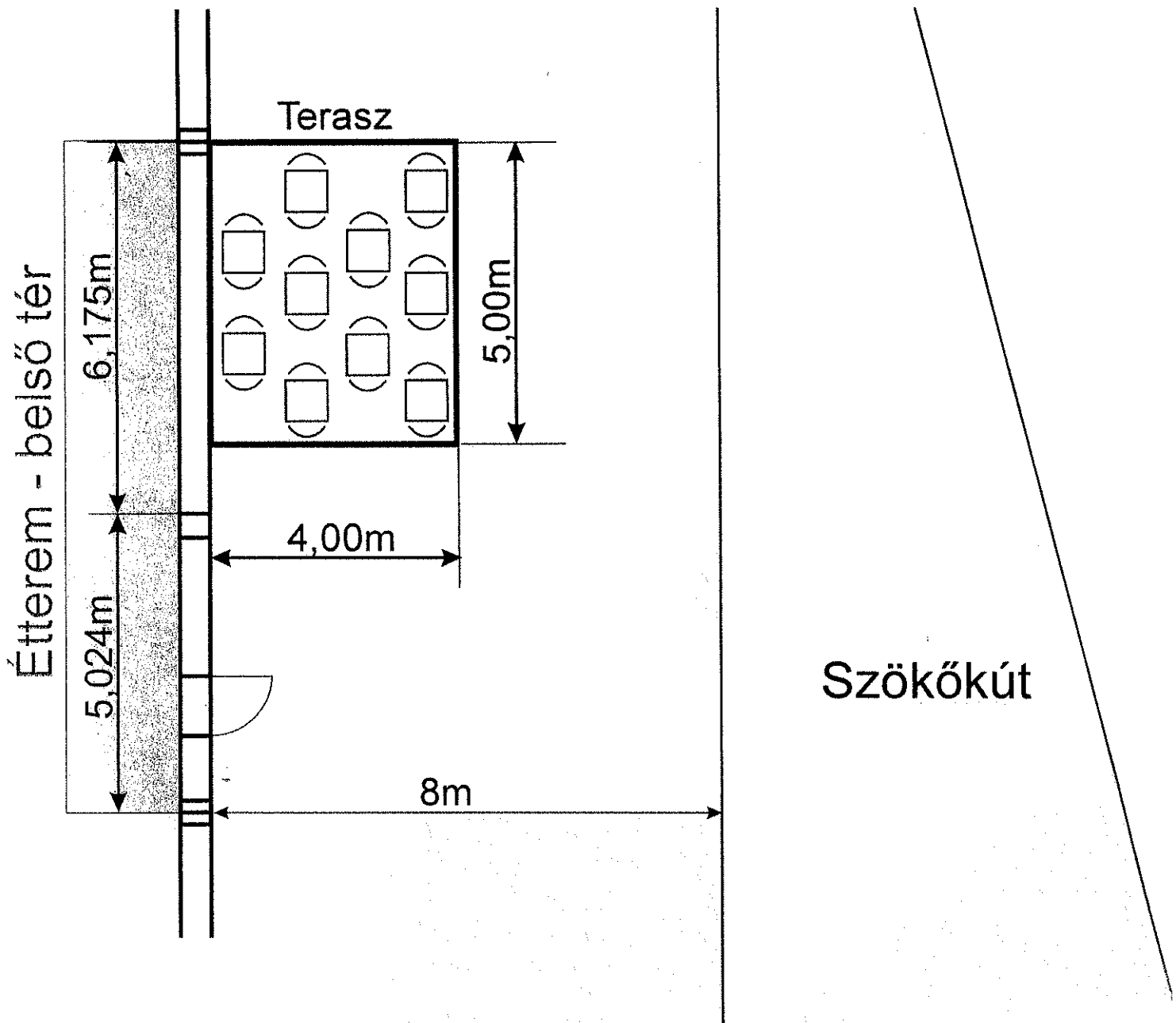
150

Bombay Curry Bár

Terasz-Terv

Cordina Fontana Ház

1082 Budapest, Corvin sétány 2./A sz.



[Handwritten signature]
151



BUDAPESTI RENDŐR-FŐKAPITÁNYSÁG
VIII. Kerületi Rendőrkapitányság
Rendészeti Osztály

Szám: 01080-66- /2018. ált.

Tárgy: szakhatósági vélemény
Hív. szám: 16-472/2018.
Ügyintéző: Gula Brigitta c. r. őrnagy
Tel.: 477-37-00 / 48-152

dr. Hencz Adrienn
ügyosztályvezető

Budapest Főváros VIII. kerület
Józsefvárosi Önkormányzat
Polgármesteri Hivatala
Gazdálkodási Ügyosztály

Budapest
Baross utca 63-67.
1082

Tisztelt dr. Hencz Adrienn!

Tájékoztatom, hogy a fenti számon hatóságomhoz érkezett megkeresésben foglaltakat megvizsgáltam, melynek során az alábbiakat állapítottam meg:

A Bri-Ven Kft. kérelmet nyújtott be a Józsefvárosi Önkormányzat tulajdonában lévő közterület használatához, melyben kitelepülésének engedélyezését kérte 2018. április 18. naptól – 2018. szeptember 31. napig a Budapest VIII. kerület, Corvin sétány 2/A. szám előtt 20+20 négyzetméter területre.

A fenti helyszínen közbiztonsági és közlekedési szempontból a kitelepülés ellen hatóságom kifogást nem emel.

Budapest, 2018. március 28.

Tisztelettel:

Kovács Tibor r. alezredez

mb.

Rendészeti osztályvezető

Cím: 1084 Budapest Vig u. 36., 1431 Bp. Pf.:161
Telefon: 477-3700; Fax: 477-3724, 48-401
e-mail: 08rk@budapest.police.hu

RZSNEO_3.90.93.0 (01080-5565_5K24-BUJERU-665773195-704D7B39CD72-5565_5857)

HIKK: Cgycnk száma(23063): 1 darab;

152



BUDAPEST FŐVÁROS
VIII. KERÜLET
JÓZSEFVÁROSI ÖNKORMÁNYZAT
POLGÁRMESTERI HIVATALA

VÁROSEPÍTÉSZETI IRODA

Budapest Főváros VIII. kerület
Józsefvárosi Önkormányzat
Polgármesteri Hivatala
Gazdálkodási Ügyosztály
dr. Hencz Adrienn
ügyosztályvezető

Iktatószám: 26-459/2/2018
Ügyintéző: Lőrinczyné Zelinka Szilvia
Telefon: 459-2-526
e-mail: zelinkasz@jozsefvaros.hu

Helyben

Tárgy: Bri-Ven Kft., közterület használati kérelme – Corvin sétány 2/A. szám előtti közterületen vendéglátó terasz létesítése

Hiv. szám: 16-472/2018.

Tisztelt Ügyosztályvezető Asszony!

Köszönettel vettem tárgyi témában tett megkeresését. A településképi védelméről szóló 34/2017. (IX.14.) önkormányzati rendelet (a továbbiakban: Rendelet) 23.§ szabályozza a vendéglátó teraszok elhelyezését.

Fentiek alapján megállapítom, hogy benyújtott helyszínrajz alapján **a közterület használat engedélyezhető**. Felhívom figyelmét, hogy a Rendelet 23.§ d) pontja alapján kiemelt szegélyű terasz (pódiummal vagy dobogóval) nem létesíthető.

Tájékoztatatom, hogy amennyiben új napernyőt, reklámtáblát, cégfeliratot, cégért, klíma kültéri egységet helyeznek el, településképi bejelentési eljárás lefolytatása szükséges.

Budapest, 2018. április 03.

Üdvözlettel:



153



BUDAPEST FŐVÁROS VIII. KERÜLET
JÓZSEFVÁROSI
POLGÁRMESTERI HIVATAL

HATÓSÁGI ÜGYOSZTÁLY
IGAZGATÁSI IRODA

Ügyiratszám: 05-1096/2018.
Ügyintéző: dr. Bodnár Csaba
Telefon: 459-2174
Email: bodnarcs@jozsefvaros.hu
Hívsz.:16-472/2018.

Tárgy: közterület-foglalási kérelem

Gazdálkodási Ügyosztály
dr. Hencz Adrienn
ügyosztályvezető részére

H e l y b e n

Tisztelt Ügyosztályvezető Asszony!

Hivatkozással hozzánk érkezett megkeresésére az alábbi állásfoglalást adjuk:

Bri-Ven Étterem Kft.

Budapest VIII. kerület, Corvin sétány 2/A. 20 m² vendéglátó terasz és 20 m² napernyő

(2018. április 18. – 2018. szeptember 31. között)

részére a közterület használatba adását a fenti időszakban a Budapest Főváros VIII. kerület Józsefváros Önkormányzat Képviselő-testületének a településkép védelméről szóló 34/2017. (IX.14.) önkormányzati rendelete 23.§ bekezdésében rögzítettek betartása mellett kereskedelmi szempontból **nem kifogásoljuk**,

az alábbi kikötéssel:

a vendéglátó teraszt a kereskedő csak az üzlet nyílászáróinak zárva tartásával üzemeltetheti.

A Bri-Ven Étterem Kft. 6695/2016 szám alatt szerepel hatósági nyilvántartásunkban – „Bombay Curry Bár” elnevezéssel – Budapest VIII. kerület, 1082 Budapest Corvin sétány 2/A. szám alatti üzlet tekintetében. Az üzlet nyitva tartási ideje: hétfő-vasárnap: 11.00 - 23.00.

Józsefváros Önkormányzat Képviselő-testületének a településkép védelméről szóló 34/2017. (IX.14.) önkormányzati rendelete 23.§ bekezdése értelmében:

„Vendéglátó terasz és közterületi kitelepedés elhelyezése

a) Vendéglátó terasz közterületen, közterületre nyíló magánterületen vagy közhasználat céljára átadott magánterületen csak abban az esetben létesíthető, ha:

aa) a gyalogos sáv szélessége – a biztonsági- és berendezési sávok megtartásával – legalább 2,0 m,

154 *[Handwritten signature]*

- ab) a gyalogos-sáv szélessége az árkád alatt is legalább 2,0 méter,
- ac) a legalább 3,0 méter széles, vagy ennél nagyobb méretű terasz esetében legalább 2,0 méter széles felületen a körüljárhatóság biztosítható,
- ad) az egyirányú utcában, az egyirányú gépkocsi közlekedés mellett, amennyiben úttesten, az utca mindkét oldalán megengedett a parkolás a teljes közterület szélessége a 9,0 métert eléri vagy meghaladja.
- b) Terasz oldalai
- ba) 1,0 méternél magasabb nem ideiglenes-jellegű anyagokkal és szerkezettel nem határolhatók le,
- bb) burkolathoz nem rögzíthetők,
- bc) átláthatóságát biztosítani kell, víztiszta üveg vagy átlátszó plexi betét anyaghasználatával,
- bd) céglogón kívül egyéb feliratot, reklámot nem tartalmazhatnak,
- be) nem készülhetnek olyan anyagból, amely a közterületi burkolat sérülését, elszíneződését okozhatja,
- bf) mobil elemekből állók legyenek,
- bg) térelvlasztó funkciója esetén az üzemeltető kötelezettsége a tűzoltási és kiürítési útvonalak fenntartásának biztosítása.
- c) Terasz téliesítése
- ca) Teraszok, kitelepülések téliesítése nem azonos a kiosk létesítésével.
- cb) Teraszok téliesítése csak tárgyév október 31. és tárgyévet követő év március 1. között, településképi bejelentési eljárás lefolytatását követően lehetséges.
- cc) A téli szezonban max. 120 cm magasságig határoló szerkezet, szélfogó építhető fel víztiszta üveg vagy átlátszó plexi betét anyag használatával. A téliesített szezon elteltével a terasz tulajdonosa, üzemeltetője köteles az eredeti állapotba visszaállítani a közterületet, amennyiben ennek nem tesz eleget, a hatóság elbontatja a teraszt szerkezeti elemeivel együtt.
- d) Kiemelt szegélyű terasz (pódiummal vagy dobogóval) nem létesíthető. A terasznak a járda szintjéhez dobogóval történő csatlakozása csak abban az esetben megengedett, ha a közterületi kitelepülés a parkolósávban létesül."

A megállapodásba javasoljuk belefoglalni, hogy a kereskedelmi tevékenységét a kereskedelemről szóló 2005. évi CLXIV. törvény előírásainak betartásával folytathatja, továbbá, hogy a vendéglátó teraszon a zenezolgáltatás tilos, ill. tevékenységükkel a lakosság nyugalma nem zavarhatják (zaj, szag, nyitva tartás, rendezvények, stb.), illetve az esetlegesen felmerülő panaszok elkerülése érdekében a vendéglátó teraszt **csak 10.00 órától** üzemeltethetik.

Budapest, 2018. 04. 05.

Tisztelettel:


Főth Csaba
irodavezető

XVII

K É R E L E M
a Józsefvárosi Önkormányzat tulajdonában lévő közterület használatához

Kérjük a nyomtatványt olvashatóan, nyomtatott betűvel kitölteni!

Gazdasági társaságok, egyéni cég, társadalmi és egyéb szervezetek esetében:

Kérelmező neve: M.C.F. BUDAPEST FŐVÁROSI SZERVEZETE telefon:
Kapcsolattartó ügyintéző neve: telefon:
e-mail cím:
Székhelye: irsz.: 1063 helység: BUDAPEST (u, tér): SZÍV UTCA szám: 89 em./ajtó: Fsz. 1
Levelezési cím:
Cégjegyzék szám/ Nyilvántartási szám:
Bankszámlaszáma:
Adószáma: 18196597 - 1 - 42

JÓZSEFVÁROSI ÖNKORMÁNYZAT POLGÁRMESTERI HIVATAL
2018. MÁRCIUS 12
98785/2018

Egyéni vállalkozás esetében:

Kérelmező neve: telefon:
Lakcíme: irsz.: helység: (u, tér): szám: em./ajtó:
Levelezési cím:
e-mail cím:
Vállalkozó nyilvántartási száma:
Adószáma:
Bankszámlaszáma:
Józsefvárosi Önkormányzat Polgármesteri Hivatala
Központi Iktató

Érkezett: 2018. MÁRCIUS 13. Szám: 16-22/4
Melléklet: Osztály: Előzetes:
Φ Zonos G ee

Magánszemélyek esetében:

Kérelmező neve: telefon:
Lakcíme: irsz.: helység: (u, tér): szám: em./ajtó:
Születési helye: ideje: év hó nap, anyja neve:
e-mail cím:

Megjegyzés: Fenti adatok közlése a közterület-használati kérelmek elbírálásához, valamint a közterület-használati hozzájárulásban foglaltak ellenőrzéséhez szükségesek. Az adatokat a Polgármesteri Hivatal Gazdálkodási, illetve Közterület-felügyeleti Ügyosztálya kezeli az információs önrendelkezési jogról és az információszabadságról szóló 2011. évi CXII. törvény alapján.

Közterület-használat ideje: 2018. év 04. hó 18. naptól - 2018. év 05. hó 06. napig

(Több időpont,- helyszín esetén kérünk listát mellékelni!)

Közterület-használat célja: IDEM FELLEGŰ ÁRUSÍTÁS: (AMTÁK NAPJA)

Kérelemmel érintett közterület nagysága: 2 m²/db

Közterület helye: Budapest, VIII. kerület, MÉRSEIMHÁT U. 2-9. szám előtti járdán, úttesten, zöldterületen vagy:

Megjegyzés (Egyéb tény, körülmény, stb.):
2018. 04. 18 - 20. 2018. 04. 23 - 05. 06

A kérelem benyújtása nem jogosít fel a közterület használatára.

156

A kérelmező tudomásul veszi, hogy

- a kérelem benyújtása nem jogosítja fel a közterület használatára,
- a Józsefvárosi Önkormányzat tulajdonában lévő közterületek használatáról és használatának rendjéről szóló 37/2017. (IX. 14.) önkormányzati rendelet 21. § (1) bekezdése szerint a közterület használatáért közterület-használati díjat köteles fizetni,
- a közterületen kizárólag a kereskedelmi tevékenységek végzésének feltételeiről szóló 210/2009. (IX.29.) Kormányrendelet 12. § (1) bekezdése alapján a rendelet 5. mellékletében meghatározott termékek árusíthatók.

A kérelemhez a kérelmezőnek az alábbi melléleteket kell csatolnia: (A csatolt mellékletet kérjük X-el jelölni)

1. A közterületen folytatni kívánt tevékenység gyakorlására feljogosító egyszerű okirat másolatát: - egyéni vállalkozás esetén: vállalkozói igazolványt, - gazdasági társaság, egyéni cég esetén: 30 napnál nem régebbi cégkivonatot, aláírási címpéldányt, - társadalmi és egyéb szervezetek esetében: a nyilvántartásba-vételüket igazoló okiratot, - östermelők esetén östermelői igazolványt. - vendéglátó terasz létesítése esetén, az azt üzemeltetni kívánó kereskedelmi/vendéglátó egység érvényes bejelentés köteles kereskedelmi tevékenység bejelentését igazoló dokumentumot vagy a Működési Engedélyt	
2. Az igényelt területre vonatkozó helyszínt ábrázoló vázlatot, amelyen szerepelnie kell a környező utcáknak is. A vázlaton az igényelt területnek - a szükséges méretekkel - úgy kell szerepelnie, hogy annak nagysága, elhelyezkedése egyértelműen megállapítható legyen (TERASZ, KIOSZK ESETÉN: annak szélessége, hosszúsága; a terasz, kiosk szélének az épület homlokzati falától és a járda szélétől való távolsága; terasz esetén annak az üzletnek a bejáratától való távolsága, amelyikhez tartozik; méterben mérve).	
3. Az elhelyezni kívánt építmény, létesítmény, berendezés műszaki leírását és terveit; <i>teraszkérelmekhez a helyszín fotóját is csatolni szükséges.</i>	
4. Meglévő létesítményre vonatkozó közterület-használati hozzájárulás megújítása esetén – városképvédelmi szempontok figyelembevétele miatt – fényképfelvételt kell becsatolni.	
5. <i>Építési engedélyhez kötött építmény esetében vagy építési munkálatokkal összefüggő közterület-használat esetében az építetőtől kapott meghatalmazást és a jogszabályban előírt esetekben a jogerős építésügyi hatósági engedélyt csatolni szükséges.</i>	
6. Közút igénybevétele esetén – a 2. pontban foglalt helyszínrajzon túl – a vonatkozó helyszínt ábrázoló forgalomtechnikai vázrajzot, amely beszerezhető a Budapest Közút Zrt. központi ügyfélszolgálatán (1115 Budapest, Bánk bán utca 8-12.) http://budapestkozut.hu/forgalomtechnika	

Figyelmeztetés:

A hiánytalanul kitöltött kérelemnyomtatvány és az előírt mellékletek csatolásán túl, a pontos és egyértelmű helymeghatározás, valamint a meglévő létesítmény fotója elengedhetetlen a benyújtott kérelem érdemi elbírálásához!

A közterület-használatot – különösen – az alábbi jogszabályok szabályozzák:

- Magyarország helyi önkormányzatairól szóló 2011. évi CLXXXIX. törvény
- a Józsefvárosi Önkormányzat tulajdonában lévő közterületek használatáról és használatának rendjéről szóló 37/2017. (IX.14.) önkormányzati rendelet
- Józsefváros Kerületi Építési Szabályzatáról szóló 66/2007.(XII.12.) önkormányzati rendelet
- Budapest főváros rendezési szabályzatáról szóló 5/2015. (II. 16.) Főv. Kgy. rendelet
- A településkép védelméről szóló 34/2017. (IX.14.) önkormányzati rendelete



NYILATKOZAT

Alulírott, az általam benyújtott közterület-használati kérelmem elbírálásának céljából hozzájárulok személyes adataim történő kezeléséhez, valamint ahhoz, hogy az így tudomásra jutott személyes adataimat a Polgármesteri Hivatal az eljárásban részt vevő szakhatósági állásfoglalások bekérése végett továbbítsa az illetékes hatóságok felé.

Kérelmem benyújtásakor a Polgármesteri Hivatal Gazdálkodási Ügyosztály ügyintézőjétől tájékoztatást kaptam –amelyet tudomásul vettem – az eljárás megindításának napjáról, az ügyintézési határidőről, az ügyemre irányadó jogszabályi rendelkezésekről, jogaimról és kötelezettségeimről, továbbá kötelezettségem elmulasztásának jogkövetkezményeiről, valamint a hivatali elérhetőségről.


Kijelentem, hogy kérelmem teljesítése eset én a közigazgatási hatósági eljárás és szolgáltatás általános szabályairól a 2004. évi CXL. törvény 2004. évi CXL. törvény 73/A. § (1) bekezdés b) pontja alapján a fellebbezési jogomról lemondok. Tudomásul veszem, hogy ezáltal az ügyemben hozott határozat annak közlésekor jogerőre emelkedik.

Budapest, 2018. év 04. hó 12. nap.


.....
KÉRELMEZŐ ALÁÍRÁSA


MEGBÍZÓLEVÉL

old. Mátyás!



A megbízó levele **személyre** szólóan adjuk ki. A szervezet önkormányzati elven működő, pártoktól független, politikai tevékenységet nem végző, társadalmi civil szervezet. A lakosság érdekeit figyelembe véve szociális vállalkozásba kezdünk.

Fő tevékenységi körünk: zöldség, gyümölcs, primőr árú, előre csomagolt (gyárilag) édesség, fenyőfa, virág karácsonyi dísz tárgyak, kellékek, valamint szilveszter kellékek, textiláru, rövidáru árusítása.

A kereskedelemből befolyt bevételből a kiadásokat levonva a fennmaradó összeget a szervezet a programjai megvalósítására, működésre fordítja, valamint hátrányos helyzetben lévő nagycsaládosokor segítünk élelmiszer csomaggal.

A Megbízólevél **2018.01.02 – 2018.12.31-ig** érvényes



Daróczy László
Megbízó
Szervezet vezetője
06-20/258-5237



.....
Megbízott (Eladó)
Ig. szám:
Lak.:

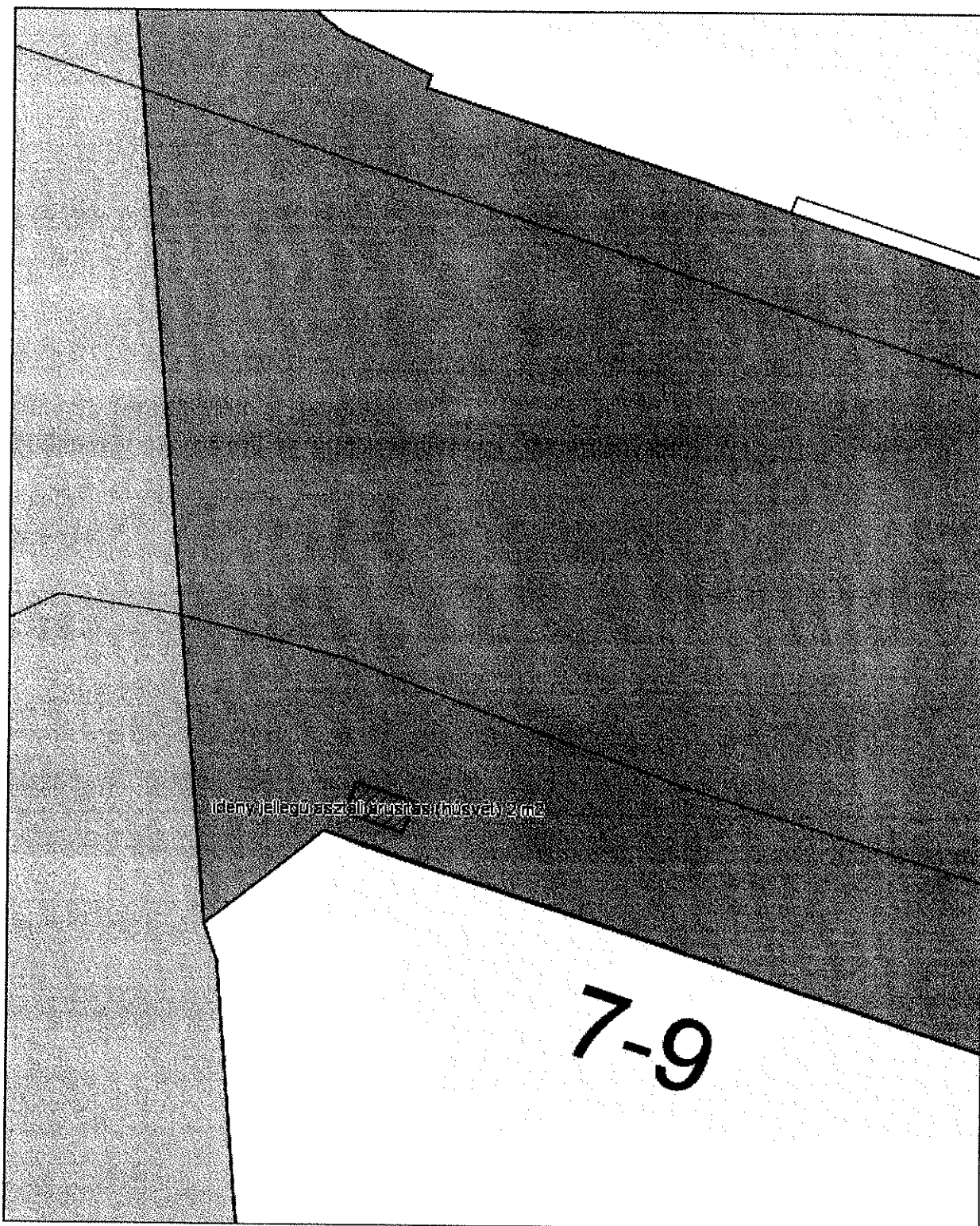
Adószám: 18196597-1-42

[Handwritten signature]
158

Minerva Térinformatikai Rendszer
Budapest Főváros VIII. kerület Józsefvárosi Önkormányzata



Méretarány:175



A térkép tájékoztató jellegű, másolata semmilyen hivatalos eljárásban nem használható fel! Készült az állami alapadatok felhasználásával.
Engedély száma:

Budapest, 2018 február 05

A kérelmező tudomásul veszi, hogy

- a kérelem benyújtása nem jogosítja fel a közterület használatára,
- a Józsefvárosi Önkormányzat tulajdonában lévő közterületek használatáról és használatának rendjéről szóló 37/2017. (IX. 14.) önkormányzati rendelet 21. § (1) bekezdése szerint a közterület használatáért közterület-használati díjat köteles fizetni,
- a közterületen kizárólag a kereskedelmi tevékenységek végzésének feltételeiről szóló 210/2009. (IX.29.) Kormányrendelet 12. § (1) bekezdése alapján a rendelet 5. mellékletében meghatározott termékek árusíthatók.

A kérelemhez a kérelmezőnek az alábbi melléleteket kell csatolnia: (A csatolt mellékletet kérjük X-el jelölni)

1. A közterületen folytatni kívánt tevékenység gyakorlására feljogosító egyszerű okirat másolatát: - egyéni vállalkozás esetén: vállalkozói igazolványt, - gazdasági társaság, egyéni cég esetén: 30 napnál nem régebbi cégkivonatot, aláírási címpéldányt, - társadalmi és egyéb szervezetek esetében: a nyilvántartásba-vételüket igazoló okiratot, - őstermelők esetén őstermelői igazolványt. - vendéglátó terasz létesítése esetén, az azt üzemeltetni kívánó kereskedelmi/vendéglátó egység érvényes bejelentés köteles kereskedelmi tevékenység bejelentését igazoló dokumentumot vagy a Működési Engedélyt	
2. Az igényelt területre vonatkozó helyszínt ábrázoló vázlatot, amelyen szerepelnie kell a környező utcáknak is. A vázlaton az igényelt területnek - a szükséges méretekkel - úgy kell szerepelnie, hogy annak nagysága, elhelyezkedése egyértelműen megállapítható legyen (TERASZ, KIOSZK ESETÉN: annak szélessége, hosszúsága; a terasz, kiosk szélének az épület homlokzati falától és a járda szélétől való távolsága; terasz esetén annak az üzletnek a bejáratától való távolsága, amelyikhez tartozik; méterben mérve).	
3. Az elhelyezni kívánt építmény, létesítmény, berendezés műszaki leírását és terveit; <i>teraszkérelmekhez a helyszín fotóját is csatolni szükséges.</i>	
4. Meglévő létesítményre vonatkozó közterület-használati hozzájárulás megújítása esetén – városképvédelmi szempontok figyelembevétele miatt – fényképfelvételt kell becsatolni.	
5. Építési engedélyhez kötött építmény esetében vagy építési munkálatokkal összefüggő közterület-használat esetében az építetőtől kapott meghatalmazást és a jogszabályban előírt esetekben a jogerős építésügyi hatósági engedélyt csatolni szükséges.	
6. Közút igénybevétele esetén – a 2. pontban foglalt helyszínrajzon túl – a vonatkozó helyszínt ábrázoló forgalomtechnikai vázrajzot, amely beszerezhető a Budapest Közút Zrt. központi ügyfélszolgálatán (1115 Budapest, Bánk bán utca 8-12.) http://budapestkozut.hu	

Figyelmeztetés:

A hiánytalanul kitöltött kérelemnyomtatvány és az előírt mellékletek csatolásán túl, a pontos és egyértelmű helymeghatározás, valamint a meglévő létesítmény fotója elengedhetetlen a benyújtott kérelem érdemi elbírálásához!

A közterület-használatot – különösen – az alábbi jogszabályok szabályozzák:

- Magyarország helyi önkormányzatairól szóló 2011. évi CLXXXIX. törvény
- a Józsefvárosi Önkormányzat tulajdonában lévő közterületek használatáról és használatának rendjéről szóló 37/2017. (IX.14.) önkormányzati rendelet
- Józsefváros Kerületi Építési Szabályzatáról szóló 66/2007.(XII.12.) önkormányzati rendelet
- Budapest főváros rendezési szabályzatáról szóló 5/2015. (II. 16.) Főv. Kgy. rendelet
- A településképp védelméről szóló 34/2017. (IX.14.) önkormányzati rendelete

NYILATKOZAT

Alulírott, az általam benyújtott közterület-használati kérelmem elbírálásának céljából **hozzájárulok** személyes adataim történő kezeléséhez, valamint ahhoz, hogy az így tudomásra jutott személyes adataimat a Polgármesteri Hivatal az eljárásban részt vevő szakhatósági állásfoglalások bekérése végett továbbítsa az illetékes hatóságok felé.

Kérelmem benyújtásakor a Polgármesteri Hivatal Gazdálkodási Ügyosztály ügyintézőjétől tájékoztatást kaptam –amelyet **tudomásul vettem** – az eljárás megindításának napjáról, az ügyintézési határidőről, az ügyemre irányadó jogszabályi rendelkezésekről, jogaimról és kötelezettségeimről, továbbá kötelezettségem elmulasztásának jogkövetkezményeiről, valamint a hivatali elérhetőségről.

Kijelentem, hogy kérelmem teljesítése eset én az általános közigazgatási rendtartásról szóló 2016. évi CL. törvény 82. § (2) bekezdés b) pontja alapján a fellebbezési jogomról lemondok.

Tudomásul veszem, hogy ezáltal az ügyemben hozott határozat annak közlésekor jogerőre emelkedik.

Budapest, 20.12. év 03.hó nap.

1074 Budapest, Alsó Erdősor u. 12.
Asz: 68212861-1-42
Nyilv: 51409365

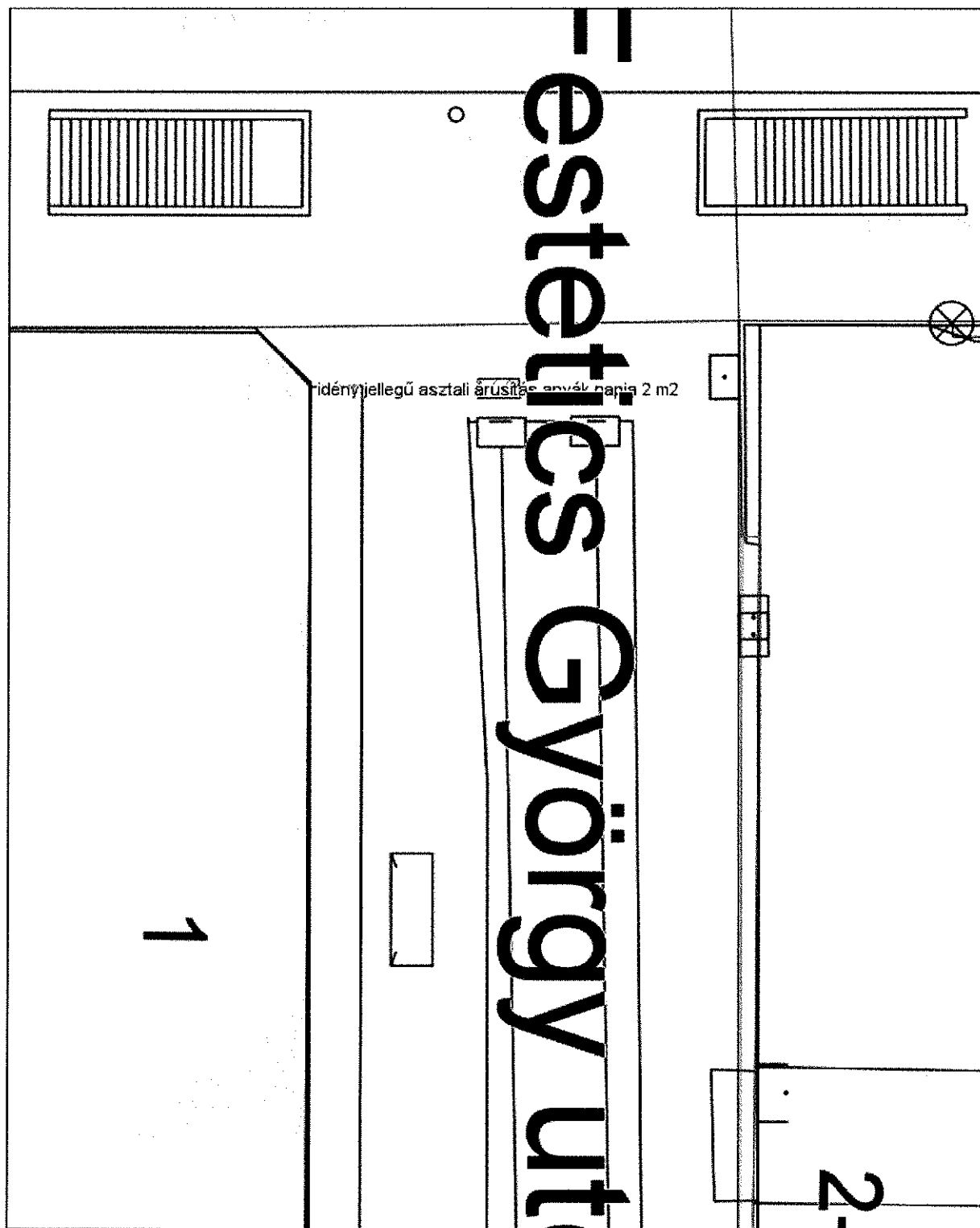
KÉRELMEZŐ ALÁÍRÁSA

161

Minerva Térinformatikai Rendszer
Budapest Főváros VIII. kerület Józsefvárosi Önkormányzata



Méretarány:209



A térkép tájékoztató jellegű, másolata semmilyen hivatalos eljárásban nem használható fel! Készült az állami alapadatok felhasználásával.

Engedély száma:

Budapest, 2018 április 11

A kérelmező tudomásul veszi, hogy

- a kérelem benyújtása nem jogosítja fel a közterület használatára,
- a Józsefvárosi Önkormányzat tulajdonában lévő közterületek használatáról és használatának rendjéről szóló 37/2017. (IX. 14.) önkormányzati rendelet 21. § (1) bekezdése szerint a közterület használatáért közterület-használati díjat köteles fizetni,
- a közterületen kizárólag a kereskedelmi tevékenységek végzésének feltételeiről szóló 210/2009. (IX.29.) Kormányrendelet 12. § (1) bekezdése alapján a rendelet 5. mellékletében meghatározott termékek árusíthatók.

A kérelemhez a kérelmezőnek az alábbi melléleteket kell csatolnia: (A csatolt mellékletet kérjük X-el jelölni)

1. A közterületen folytatni kívánt tevékenység gyakorlására feljogosító egyszerű okirat másolatát:	
- egyéni vállalkozás esetén: vállalkozói igazolványt,	X
- gazdasági társaság, egyéni cég esetén: 30 napnál nem régebbi cégkivonatot, aláírási címpéldányt,	
- társadalmi és egyéb szervezetek esetében: a nyilvántartásba-vételüket igazoló okiratot,	
- östermelők esetén östermelői igazolványt.	
- vendéglátó terasz létesítése esetén, az azt üzemeltetni kívánó kereskedelmi/vendéglátó egység érvényes bejelentés köteles kereskedelmi tevékenység bejelentését igazoló dokumentumot vagy a Működési Engedélyt	X
2. Az igényelt területre vonatkozó helyszínt ábrázoló vázlatot, amelyen szerepelnie kell a környező utcáknak is. A vázlaton az igényelt területnek - a szükséges méretekkel - úgy kell szerepelnie, hogy annak nagysága, elhelyezkedése egyértelműen megállapítható legyen (TERASZ, KIOSZK ESETÉN: annak szélessége, hosszúsága; a terasz, kiosk szélének az épület homlokzati falától és a járda szélétől való távolsága; terasz esetén annak az üzletnek a bejáratától való távolsága, amelyikhez tartozik; méterben mérve).	X
3. Az elhelyezni kívánt építmény, létesítmény, berendezés műszaki leírását és terveit; teraszkérelmekhez a helyszín fotóját is csatolni szükséges.	
4. Meglévő létesítményre vonatkozó közterület-használati hozzájárulás megújítása esetén – városképvédelmi szempontok figyelembevételére miatt – fényképfelvételt kell becsatolni.	X
5. Építési engedélyhez kötött építmény esetében vagy építési munkálatokkal összefüggő közterület-használat esetében az építőtől kapott meghatalmazást és a jogszabályban előírt esetekben a jogerős építésügyi hatósági engedélyt csatolni szükséges.	
6. Közút igénybevétele esetén – a 2. pontban foglalt helyszínrajzon túl – a vonatkozó helyszínt ábrázoló forgalomtechnikai vázrajzot, amely beszerezhető a Budapest Közút Zrt. központi ügyfélszolgálatán (1115 Budapest, Bánk bán utca 8-12.) http://budapestkozut.hu	

Figyelmeztetés:

A hiánytalanul kitöltött kérelemnyomtatvány és az előírt melléletek csatolásán túl, a pontos és egyértelmű helymeghatározás, valamint a meglévő létesítmény fotója elengedhetetlen a benyújtott kérelem érdemi elbírálásához!

A közterület-használatot – különösen – az alábbi jogszabályok szabályozzák:

- Magyarország helyi önkormányzatairól szóló 2011. évi CLXXXIX. törvény
- a Józsefvárosi Önkormányzat tulajdonában lévő közterületek használatáról és használatának rendjéről szóló 37/2017. (IX.14.) önkormányzati rendelet
- Józsefvárosi Kerületi Építési Szabályzatáról szóló 66/2007.(XII.12.) önkormányzati rendelet
- Budapest főváros rendezési szabályzatáról szóló 5/2015. (II. 16.) Főv. Kgy. rendelet
- A településképp védelméről szóló 34/2017. (IX.14.) önkormányzati rendelete

NYILATKOZAT

Alulírott, az általam benyújtott közterület-használati kérelmem elbírálásának céljából **hozzájárulok** személyes adataim történő kezeléséhez, valamint ahhoz, hogy az így tudomásra jutott személyes adataimat a Polgármesteri Hivatal az eljárásban részt vevő szakhatósági állásfoglalások bekérése végett továbbítsa az illetékes hatóságok felé.

Kérelmem benyújtásakor a Polgármesteri Hivatal Gazdálkodási Ügyosztály ügyintézőjétől tájékoztatást kaptam –amelyet **tudomásul vettem** – az eljárás megindításának napjáról, az ügyintézési határidőről, az ügyemre irányadó jogszabályi rendelkezésekről, jogaimról és kötelezettségeimről, továbbá kötelezettségem elmulasztásának jogkövetkezményeiről, valamint a hivatali elérhetőségről.

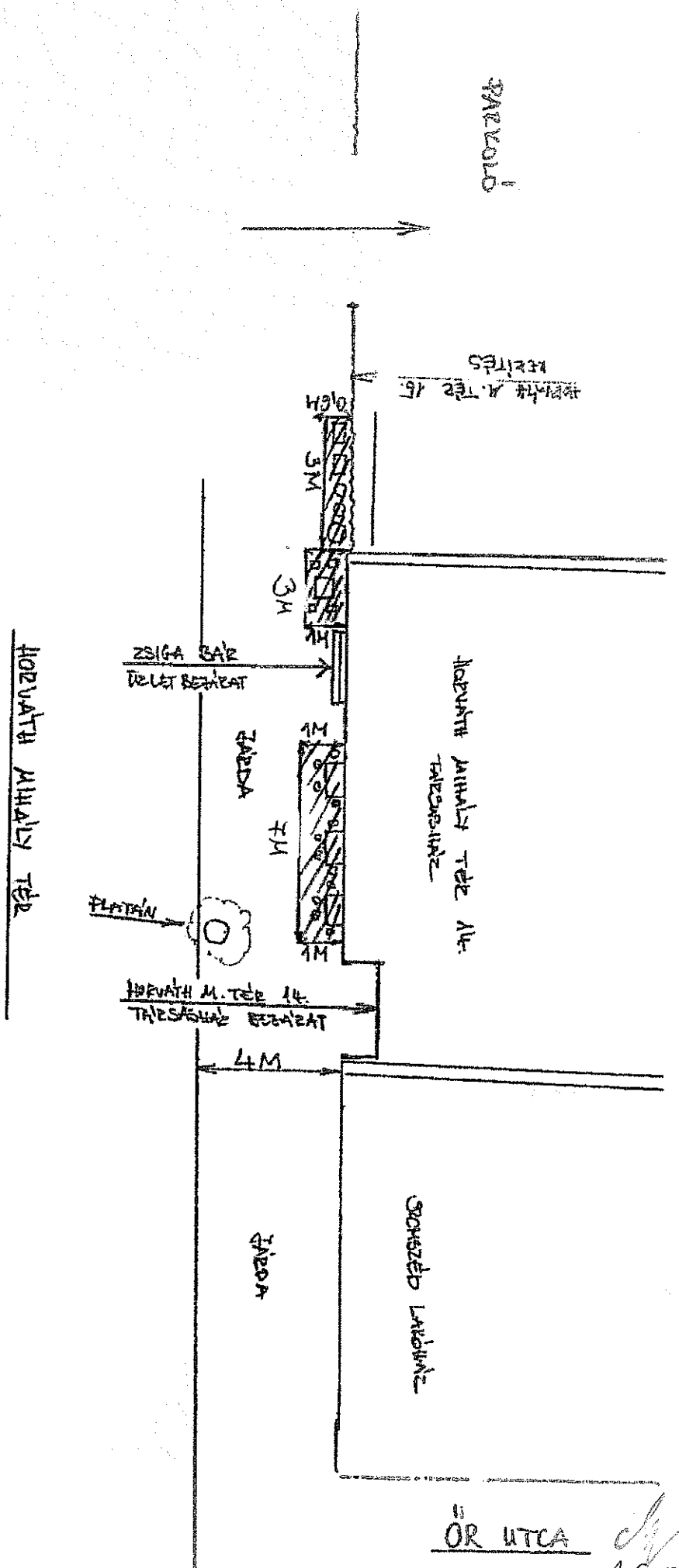
Kijelentem, hogy kérelmem teljesítése eset én az általános közigazgatási rendtartásról szóló 2016. évi CL. törvény 82. § (2) bekezdés b) pontja alapján a fellebbezési jogomról lemondok.

Tudomásul veszem, hogy ezáltal az ügyemben hozott határozat annak közlésekor jogerőre emelkedik.

Budapest, 20.18. év 03. hó 28. nap.

.....
KÉRELMEZŐ ALÁÍRÁSA

164



(Készítve a terület pirossal jelölve.)

HŐVITELI ÁLLÓTÉR

Cím: 1082 Bp. Hővitali Állóter 14.

Tulajdonos: Szabó Vilmos

terület: 9 m²

Tervező: Antikolt Rt

Árszámok: 1082 Bp. Hővitali Állóter 14.
 Adószám: 56080768-2-42

Faragó Világ

1:143

Bp. 2018.03.28

Elérhetőség: +36 70 633 3472

ŐR UTCA

165

A kérelmező tudomásul veszi, hogy

- a kérelem benyújtása nem jogosítja fel a közterület használatára,
- a Józsefvárosi Önkormányzat tulajdonában lévő közterületek használatáról és használatának rendjéről szóló 37/2017. (IX. 14.) önkormányzati rendelet 21. § (1) bekezdése szerint a közterület használatáért közterület-használati díjat köteles fizetni,
- a közterületen kizárólag a kereskedelmi tevékenységek végzésének feltételeiről szóló 210/2009. (IX.29.) Kormányrendelet 12. § (1) bekezdése alapján a rendelet 5. mellékletében meghatározott termékek árusíthatók.

A kérelemhez a kérelmezőnek az alábbi melléleteket kell csatolnia: (A csatolt mellékletet kérjük X-el jelölni)

1. A közterületen folytatni kívánt tevékenység gyakorlására feljogosító egyszerű okirat másolatát: - egyéni vállalkozás esetén: vállalkozói igazolványt, - gazdasági társaság, egyéni cég esetén: 30 nappal nem régebbi cégkivonat, aláírási címpéldányt, - társadalmi és egyéb szervezetek esetében: a nyilvántartásba-vételüket igazoló okiratot, - östermelők esetén östermelői igazolványt.	
- vendéglátó terasz létesítése esetén, az azt üzemeltetni kívánó kereskedelmi/vendéglátó egység érvényes bejelentés köteles kereskedelmi tevékenység bejelentését igazoló dokumentumot vagy a Működési Engedélyt	
2. Az igényelt területre vonatkozó helyszínt ábrázoló vázlatot, amelyen szerepelnie kell a környező utcáknak is. A vázlaton az igényelt területnek - a szükséges méretekkel - úgy kell szerepelnie, hogy annak nagysága, elhelyezkedése egyértelműen megállapítható legyen (TERASZ, KIOSZK ESETÉN: annak szélessége, hosszúsága; a terasz, kiosk szélének az épület homlokzati falától és a járda szélétől való távolsága; terasz esetén annak az üzletnek a bejáratától való távolsága, amelyikhez tartozik; méterben mérve).	X
3. Az elhelyezni kívánt építmény, létesítmény, berendezés műszaki leírását és terveit; <i>teraszkérelmekhez a helyszín fotóját is csatolni szükséges.</i>	
4. Meglévő létesítményre vonatkozó közterület-használati hozzájárulás megújítása esetén – városképvédelmi szempontok figyelembevételé miatt – fényképfelvételt kell becsatolni.	
5. <i>Építési engedélyhez kötött építmény esetében vagy építési munkálatokkal összefüggő közterület-használat esetében az építetőtől kapott meghatalmazást és a jogszabályban előírt esetekben a jogerős építésügyi hatósági engedélyt csatolni szükséges.</i>	
6. Közút igénybevétele esetén – a 2. pontban foglalt helyszínrajzon túl – a vonatkozó helyszínt ábrázoló forgalomtechnikai vázrajzot, amely beszerezhető a Budapest Közút Zrt. központi ügyfélszolgálatán (1115 Budapest, Bánk bán utca 8-12.)	

Figyelmeztetés:

A hiánytalanul kitöltött kérelemnyomtatvány és az előírt mellékletek csatolásán túl, a pontos és egyértelmű helymeghatározás, valamint a meglévő létesítmény fotója elengedhetetlen a benyújtott kérelem érdemi elbírálásához!

A közterület-használatot – különösen – az alábbi jogszabályok szabályozzák:

- Magyarország helyi önkormányzatairól szóló 2011. évi CLXXXIX. törvény
- a Józsefvárosi Önkormányzat tulajdonában lévő közterületek használatáról és használatának rendjéről szóló 37/2017. (IX.14.) önkormányzati rendelet
- Józsefvárosi Kerületi Építési Szabályzatáról szóló 66/2007.(XII.12.) önkormányzati rendelet
- Budapest főváros rendezési szabályzatáról szóló 5/2015. (II. 16.) Főv. Kgy. rendelet
- A településképp védelméről szóló 34/2017. (IX.14.) önkormányzati rendelete

NYILATKOZAT

Alulírott, az általam benyújtott közterület-használati kérelmem elbírálásának céljából **hozzájárulok** személyes adataim történő kezeléséhez, valamint ahhoz, hogy az így tudomásra jutott személyes adataimat a Polgármesteri Hivatal az eljárásban részt vevő szakhatósági állásfoglalások bekérése végett továbbítsa az illetékes hatóságok felé.

Kérelmem benyújtásakor a Polgármesteri Hivatal Gazdálkodási Ügyosztály ügyintézőjétől tájékoztatást kaptam –amelyet **tudomásul vettem** – az eljárás megindításának napjáról, az ügyintézési határidőről, az ügyemre irányadó jogszabályi rendelkezésekről, jogaimról és kötelezettségeimről, továbbá kötelezettségem elmulasztásának jogkövetkezményeiről, valamint a hivatali elérhetőségről.

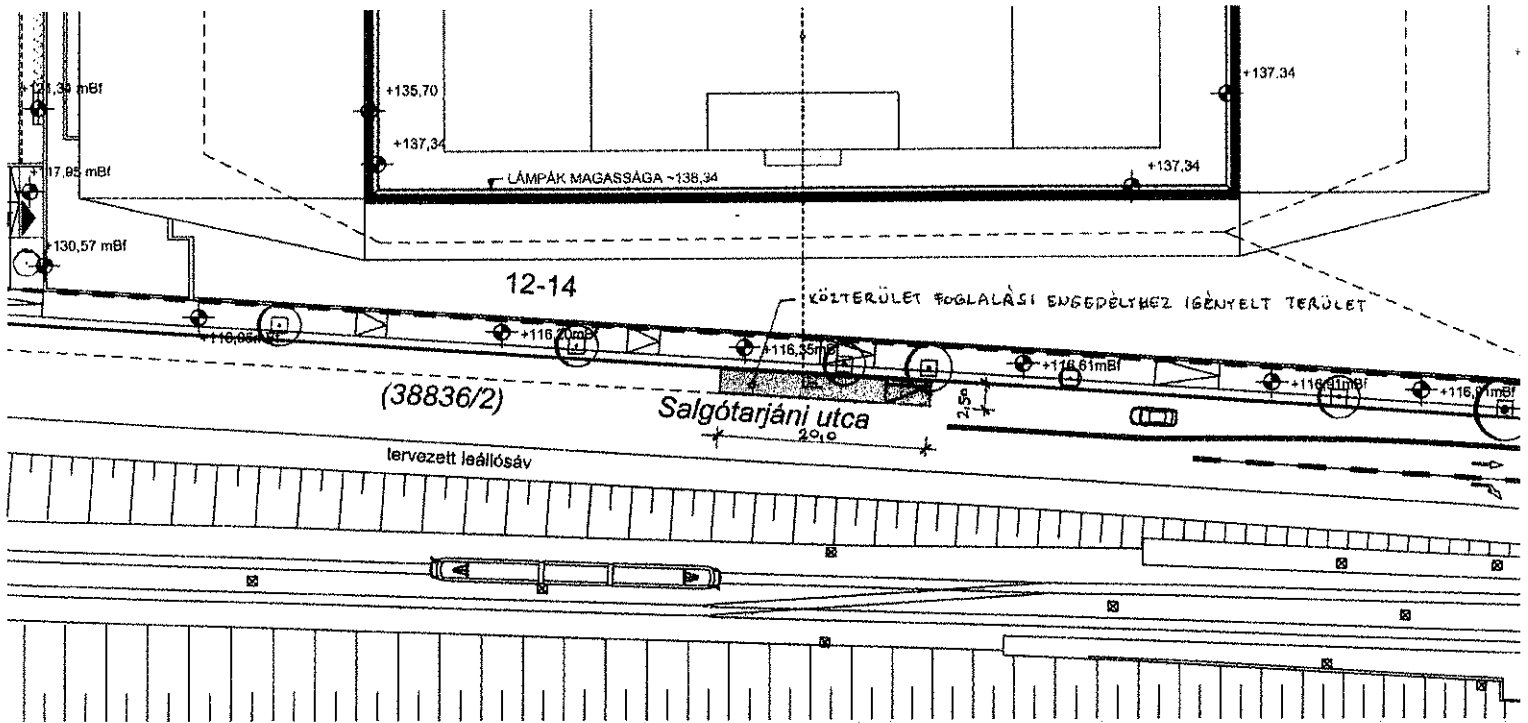
Kijelentem, hogy kérelmem teljesítése eset én az általános közigazgatási rendtartásról szóló 2016. évi CL. törvény 82. § (2) bekezdés b) pontja alapján a fellebbezési jogomról lemondok.

Tudomásul veszem, hogy ezáltal az ügyemben hozott határozat annak közlésekor jogerőre emelkedik.

Budapest, 2018. év 01. hó 10. nap.

HEXAMONT Kft.
3723 Szeged, Kecskeméti u. 1., ...
KÉRELMEZŐ ALÁÍRÁSA

167



168

A kérelmező tudomásul veszi, hogy

- a kérelem benyújtása nem jogosítja fel a közterület használatára,
- a Józsefvárosi Önkormányzat tulajdonában lévő közterületek használatáról és használatának rendjéről szóló 37/2017. (IX. 14.) önkormányzati rendelet 21. § (1) bekezdése szerint a közterület használatáért közterület-használati díjat köteles fizetni,
- a közterületen kizárólag a kereskedelmi tevékenységek végzésének feltételeiről szóló 210/2009. (IX.29.) Kormányrendelet 12. § (1) bekezdése alapján a rendelet 5. mellékletében meghatározott termékek árusíthatók.

A kérelemhez a kérelmezőnek az alábbi melléleteket kell csatolnia: (A csatolt mellékletet kérjük X-el jelölni)

1. A közterületen folytatni kívánt tevékenység gyakorlására feljogosító egyszerű okirat másolatát: - egyéni vállalkozás esetén: vállalkozói igazolványt, - gazdasági társaság, egyéni cég esetén: 30 napnál nem régebbi cégkivonatot, aláírási címpéldányt, - társadalmi és egyéb szervezetek esetében: a nyilvántartásba-vételüket igazoló okiratot, - östermelők esetén östermelői igazolványt. - vendéglátó terasz létesítése esetén, az azt üzemeltetni kívánó kereskedelmi/vendéglátó egység érvényes bejelentés köteles kereskedelmi tevékenység bejelentését igazoló dokumentumot vagy a Működési Engedélyt	
2. Az igényelt területre vonatkozó helyszínt ábrázoló vázlatot, amelyen szerepelnie kell a környező utcáknak is. A vázlaton az igényelt területnek - a szükséges méretekkel - úgy kell szerepelnie, hogy annak nagysága, elhelyezkedése egyértelműen megállapítható legyen (TERASZ, KIOSZK ESETÉN: annak szélessége, hosszúsága; a terasz, kiosk szélének az épület homlokzati falától és a járda szélétől való távolsága; terasz esetén annak az üzletnek a bejáratától való távolsága, amelyikhez tartozik; méterben mérve).	
3. Az elhelyezni kívánt építmény, létesítmény, berendezés műszaki leírását és terveit; <i>teraszkérelmekhez a helyszín fotóját is csatolni szükséges.</i>	
4. Meglévő létesítményre vonatkozó közterület-használati hozzájárulás megújítása esetén – városképvédelmi szempontok figyelembevételére miatt – fényképfelvételt kell becsatolni.	
5. <i>Építési engedélyhez kötött építmény esetében vagy építési munkálatokkal összefüggő közterület-használat esetében az építőtől kapott meghatalmazást és a jogszabályban előírt esetekben a jogerős építésügyi hatósági engedélyt csatolni szükséges.</i>	
6. Közút igénybevétele esetén – a 2. pontban foglalt helyszínrajzon túl – a vonatkozó helyszínt ábrázoló forgalomtechnikai vázrajzot, amely beszerezhető a Budapest Közút Zrt. központi ügyfélszolgálatán (1115 Budapest, Bánk bán utca 8-12.) http://budapestkozut.hu	

Figyelmeztetés:

A hiánytalanul kitöltött kérelemnyomtatvány és az előírt melléletek csatolásán túl, a pontos és egyértelmű helymeghatározás, valamint a meglévő létesítmény fotója elengedhetetlen a benyújtott kérelem érdemi elbírálásához!

A közterület-használatot – különösen – az alábbi jogszabályok szabályozzák:

- Magyarország helyi önkormányzatairól szóló 2011. évi CLXXXIX. törvény
- a Józsefvárosi Önkormányzat tulajdonában lévő közterületek használatáról és használatának rendjéről szóló 37/2017. (IX.14.) önkormányzati rendelet
- Józsefváros Kerületi Építési Szabályzatáról szóló 66/2007.(XII.12.) önkormányzati rendelet
- Budapest főváros rendezési szabályzatáról szóló 5/2015. (II. 16.) Főv. Kgy. rendelet
- A településképp védelméről szóló 34/2017. (IX.14.) önkormányzati rendelete

NYILATKOZAT


Alulírott, az általam benyújtott közterület-használati kérelem elbírálásának céljából **hozzájárulok** személyes adataim történő kezeléséhez, valamint ahhoz, hogy az így tudomásra jutott személyes adataimat a Polgármesteri Hivatal az eljárásban részt vevő szakhatósági állásfoglalások bekérése végett továbbítsa az illetékes hatóságok felé.

Kérelmem benyújtásakor a Polgármesteri Hivatal Gazdálkodási Ügyosztály ügyintézőjétől tájékoztatást kaptam – amelyet **tudomásul vettem** – az eljárás megindításának napjáról, az ügyintézési határidőről, az ügyemre irányadó jogszabályi rendelkezésekről, jogaimról és kötelezettségeimről, továbbá kötelezettségem elmulasztásának jogkövetkezményeiről, valamint a hivatali elérhetőségről.

Kijelentem, hogy kérelmem teljesítése eset én az általános közigazgatási rendtartásról szóló 2016. évi CL. törvény 82. § (2) bekezdés b) pontja alapján a fellebbezési jogomról lemondok.

Tudomásul veszem, hogy czáltal az ügyemben hozott határozat annak közlésekor jogerőre emelkedik.

Budapest, 20.18. . év 04 hó 27. nap.



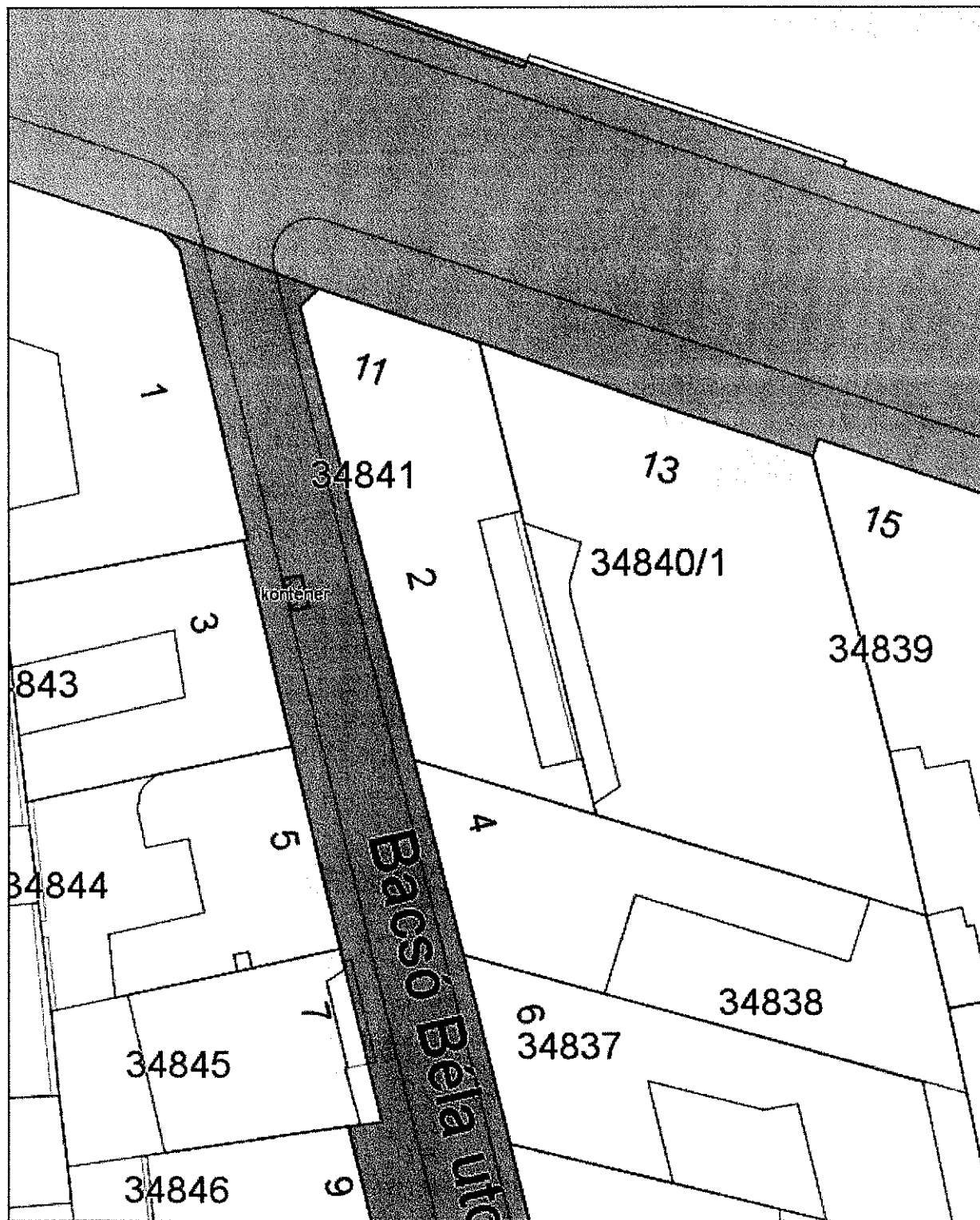
KÉRELMEZŐ ALÁÍRÁSA

170

Minerva Térinformatikai Rendszer
Budapest Főváros VIII. kerület Józsefvárosi Önkormányzata



Méretarány:471



A térkép tájékoztató jellegű, másolata semmilyen hivatalos eljárásban nem használható fel! Készült az állami alapadatok felhasználásával.

Engedély száma:

Budapest, 2018 április 11

Handwritten signature
179 1/1


K É R E L E M
a Józsefvárosi Önkormányzat tulajdonában lévő közterület használatához

Kérjük a nyomtatványt olvashatóan, nyomtatott betűvel kitölteni!

Gazdasági társaságok, egyéni cég, társadalmi és egyéb szervezetek esetében:

Kérelmező neve: TIANHAI KFT telefon:
Kapcsolattartó ügyintéző neve: WANG XIN telefon:
e-mail cím: gwfx01@gmail.com
Székhelye: irsz.: 1032 helység: BUDAPES (u., tér): Agoston szám: 2 em./ajtó: 8/44
Levelezési cím: h.N
Cégjegyzék szám/ Nyilvántartási szám: 01-09-306044
Bankszámlaszáma: 10404065-50526872-83881001
Adószáma: 26176068-2-41

Egyéni vállalkozás esetében:

Kérelmező neve: telefon:
Lakcíme: irsz.: helység: (u., tér): szám: em./ajtó:
Levelezési cím:
e-mail cím:
Vállalkozó nyilvántartási száma:
Adószáma:
Bankszámlaszáma:


Magánszemélyek esetében:

Kérelmező neve: telefon:
Lakcíme: irsz.: helység: (u., tér): szám: em./ajtó:
Születési helye: ideje: év hó nap, anyja neve:
e-mail cím:

Megjegyzés: Fenti adatok közlése a közterület-használati kérelmek elbírálásához, valamint a közterület-használati hozzájárulásban foglaltak ellenőrzéséhez szükségesek. Az adatokat a Polgármesteri Hivatal Gazdálkodási, illetve Közterület-felügyeleti Ügyosztálya kezelik az információs örendelkezési jogról és az információszabadságról szóló 2011. évi CXII. törvény alapján.

Közterület-használat ideje: 201 8 év 04 13 naptól - 201 8 év 05 hó 19 napig

(Több időpont,- helyszín esetén kérünk listát mellékelni!)

Közterület-használat célja: Épület bontás, ingatlan foglalás

Kérelemmel érintett közterület nagysága: 24 m²/db

Közterület helye: Budapest, VIII. kerület, Baross Béla utca 3 szám előtti

járdán, úttesten, zöldterületen vagy:

Megjegyzés (Egyéb tény, körülmény, stb.):

.....
.....
.....
.....

A kérelem benyújtása nem jogosít fel a közterület használatra.

Handwritten signature and number 172

A kérelmező tudomásul veszi, hogy

- a kérelem benyújtása nem jogosítja fel a közterület használatára,
- a Józsefvárosi Önkormányzat tulajdonában lévő közterületek használatáról és használatának rendjéről szóló 37/2017. (IX. 14.) önkormányzati rendelet 21. § (1) bekezdése szerint a közterület használatáért közterület-használati díjat köteles fizetni.
- a közterületen kizárólag a kereskedelmi tevékenységek végzésének feltételeiről szóló 210/2009. (IX.29.) Kormányrendelet 12. § (1) bekezdése alapján a rendelet 5. mellékletében meghatározott termékek árusíthatók.

A kérelemhez a kérelmezőnek az alábbi melléleteket kell csatolnia: (A csatolt mellékletet kérjük X-el jelölni)

1. A közterületen folytatni kívánt tevékenység gyakorlására feljogosító egyszerű okirat másolatát: - egyéni vállalkozás esetén: vállalkozói igazolványt, - gazdasági társaság, egyéni cég esetén: 30 napnál nem régebbi cégkivonatot, aláírási címpéldányt. - társadalmi és egyéb szervezetek esetében: a nyilvántartásba-vételüket igazoló okiratot, - östermelők esetén östermelői igazolványt. - vendéglátó terasz létesítése esetén, az azt üzemeltetni kívánó kereskedelmi/vendéglátó egység érvényes bejelentés köteles kereskedelmi tevékenység bejelentését igazoló dokumentumot vagy a Működési Engedélyt	
2. Az igényelt területre vonatkozó helyszínt ábrázoló vázlatot, amelyen szerepelnie kell a környező utcáknak is. A vázlaton az igényelt területnek - a szükséges méretekkel - úgy kell szerepelnie, hogy annak nagysága, elhelyezkedése egyértelműen megállapítható legyen (TERASZ, KIOSZK ESETÉN: annak szélessége, hosszúsága; a terasz, kiosk szélének az épület homlokzati falától és a járda szélétől való távolsága; terasz esetén annak az üzletnek a bejáratától való távolsága, amelyikhez tartozik; méterben mérve).	
3. Az elhelyezni kívánt építmény, létesítmény, berendezés műszaki leírását és terveit; <i>teraszkérelmekhez a helyszín fotóját is csatolni szükséges.</i>	
4. Meglévő létesítményre vonatkozó közterület-használati hozzájárulás megújítása esetén – városképvédelmi szempontok figyelembevétele miatt – fényképfelvételt kell becsatolni.	
5. <i>Építési engedélyhez kötött építmény esetében vagy építési munkálatokkal összefüggő közterület-használat esetében az építőtől kapott meghatalmazást és a jogszabályban előírt esetekben a jogerős építésügyi hatósági engedélyt csatolni szükséges.</i>	
6. Közút igénybevétele esetén – a 2. pontban foglalt helyszínrajzon túl – a vonatkozó helyszínt ábrázoló forgalomtechnikai vázrajzot, amely beszerezhető a Budapest Közút Zrt. központi ügyfélszolgálatán (1115 Budapest, Bánk bán utca 8-12.) http://budapestkozut.hu	

Figyelmeztetés:

A hiánytalanul kitöltött kérelemnyomtatvány és az előírt mellékletek csatolásán túl, a pontos és egyértelmű helymeghatározás, valamint a meglévő létesítmény fotója elengedhetetlen a benyújtott kérelem érdemi elbírálásához!

A közterület-használatot – különösen – az alábbi jogszabályok szabályozzák:

- Magyarország helyi önkormányzatairól szóló 2011. évi CLXXXIX. törvény
- a Józsefvárosi Önkormányzat tulajdonában lévő közterületek használatáról és használatának rendjéről szóló 37/2017. (IX.14.) önkormányzati rendelet
- Józsefváros Kerületi Építési Szabályzatáról szóló 66/2007.(XII.12.) önkormányzati rendelet
- Budapest főváros rendezési szabályzatáról szóló 5/2015. (II. 16.) Föv. Kgy. rendelet
- A településkép védelméről szóló 34/2017. (IX.14.) önkormányzati rendelete

NYILATKOZAT

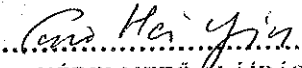
Alulírott, az általam benyújtott közterület-használati kérelmem elbírálásának céljából hozzájárulok személyes adataim történő kezeléséhez, valamint ahhoz, hogy az így tudomásra jutott személyes adataimat a Polgármesteri Hivatal az eljárásban részt vevő szakhatósági állásfoglalások bekérése végett továbbítsa az illetékes hatóságok felé.

Kérelmem benyújtásakor a Polgármesteri Hivatal Gazdálkodási Ügyosztály ügyintézőjétől tájékoztatást kaptam – amelyet tudomásul vettem – az eljárás megindításának napjáról, az ügyintézési határidőről, az ügyemre irányadó jogszabályi rendelkezésekről, jogaimról és kötelezettségeimről, továbbá kötelezettségem elmulasztásának jogkövetkezményeiről, valamint a hivatali elérhetőségről.

Kijelentem, hogy kérelmem teljesítése esetén az általános közigazgatási rendtartásról szóló 2016. évi CL. törvény 82. § (2) bekezdés b) pontja alapján a fellebbezési jogomról lemondok.

Tudomásul veszem, hogy ezáltal az ügyemben hozott határozat annak közlésekor jogerőre emelkedik.

Budapest, 2018. év május 11. nap.


KÉRELMEZŐ ALÁÍRÁSA

173

ALAPADATOK

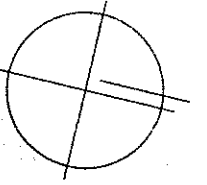
Telekerület: **329 m²**

Beeépítési keretövezet: **VK-VIII-1**

Beeépítés módja: **zárt sorú**

helyi építési szabályzat: **15/2011. (III.18.) önk.rendelet**
szabályozási terv: **Nincs**

(36403)

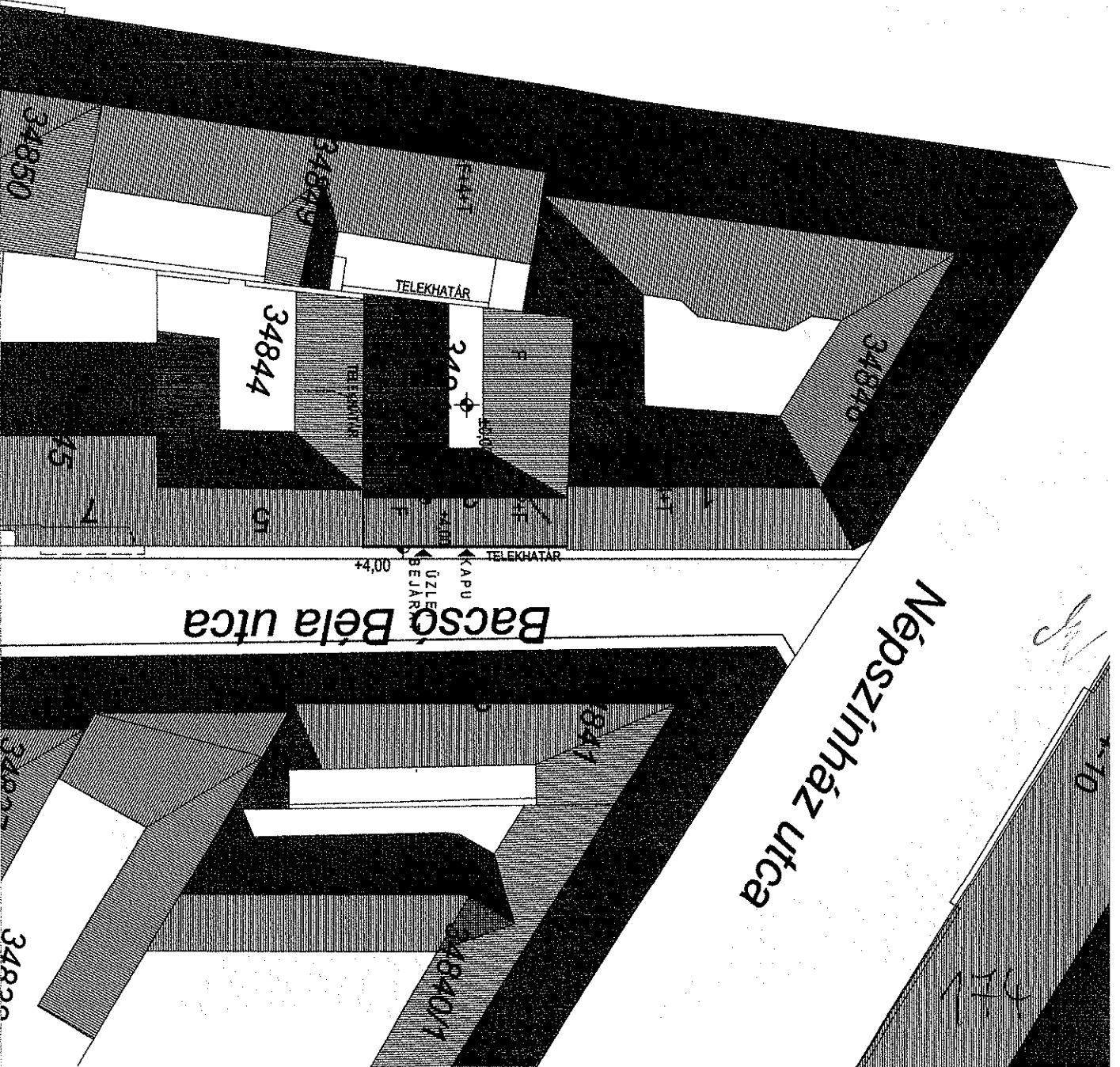


BONTANDÓ ÉPÜLET




Szintszám: **P+F**

Rendeltetés: **LAKÁS + ÜZLET**

József körút



DIENES JÁNOS	MÓRE MIHÁLY	KAKUSZI FERENC	LAKÓÉPÜLET	1084 BF., VIII. BACSO BÉLA U. 3.	BONT. ENG.	592. h/02. p/17. 12. 18.	ÉPÍTÉSZET	M 1:500	BT01
NEMETH BRIGITTA	KONDOR JENŐ	VEGH FERENC	TANHAI Ingatlan Projekt KFT	1032 Budapesti Ágoston utca 2. B em/44	34843	HELYSZÍNRAJZ	2017.DEC.		



DIENES JAVOS
 NEMETH BRIGITTA
 MORE MIHALY
 KONDOR JENO
 KAKUSZI FERENC
 VECH FERENC

LAKOFULET
 1084 BP., VIII. BACSÓ BELA U. 3.
 TANHAJ Ingatlan Projekt KFT

BONTENG.
 348/3
 ÉPÍTÉSZET
 HELYSZINI FOTÓK

2017.DEC.
BT06

170 ch

MŰSZAKI LEÍRÁS

A jelen kiviteli tervdokumentáció a Budapest VIII., Bacsó Béla utca 3. sz. alatti munkálatokhoz kapcsolódó közterületfoglalás ideiglenes forgalomkorlátozási tervét tartalmazza.

A munkálatok alatt a Bacsó Béla utca 3. sz. a előtt teljes hosszban kerül lezárásra a járda. A járművek közlekedését a munkálatok nem érintik.

A gyalogosokat a túloldali járdára kell átirányítani.

A helyszínrajz tartalmazza a területen jelenleg érvényben lévő forgalmi rendet, meglévő közúti jelzőtáblákat.

Az alkalmazott ideiglenes jelzőtáblákat a KRESZ előírásainak megfelelően kell kihelyezni úgy, hogy azok sötétben, rossz látási viszonyok között is láthatók legyenek. Fényvisszaverő fóliával ellátott jelzőtáblákat kell alkalmazni.

A kivitelezés ideje alatt a forgalomkorlátozási tervnek megfelelő helyekre kell kitűzni a forgalomkorlátozásra figyelmeztető jelzőtáblákat. A terv a helyszín kitáblázásával foglalkozik, ettől eltérni csak az illetékes hatóságok külön hozzájárulásával lehetséges.

A munkaterületet minden esetben védőkorláttal kell körülvenni és sárgán villogó lámpával megvilágítani.

A munkák befejezését követően az eredeti forgalomszabályozást (jelzőtábla, útburkolati jelek, stb.) haladéktalanul vissza kell állítani, illetve életbe kell léptetni!

Forgalomkorlátozáshoz szükséges eszközök

Közúti jelzőtáblák:

A táblákat az út szegélyétől 0,5 méterre kell elhelyezni úgy, hogy a tábla alsó széle a járda szintjétől minimum 2,00 méterre legyen.

Korlátok:

Az MSZ 20190/1988 szerinti piros-fehér sávozású, a kivitelező nevének, telephelyének fel tüntetésével. A jelzőlámpák, útelzáró deszkák, korlátok tartására szolgáló oszlopok szintén piros - fehér sávozásúak.

BALESET- ÉS MUNKAVÉDELEM

Minden munkaterületet védőkorláttal és világítással kell ellátni.

A munkaterületet úgy kell előjelezni és megvilágítani, hogy az rossz látási viszonyok között és éjszaka is látható legyen.

TERVEZŐI NYILATKOZAT

Ezen terv az érvényes szabványoknak, előírásoknak, különösen a 2/1984. (I.29.) KM-BM számú, valamint az 5/1987. (V.31.) KM-BM számú együttes rendeletekkel módosított 1/1975. (II.5.) KPM-BM számú rendeletben (KRESZ) és a 20/1984 (XII.21.) KM számú rendeletben foglaltaknak megfelel.

2018. április

Takáts
Takáts Lilla
Kam.sz.:01-8090/KÉ-T

176



címzett:	Tianhai Kft.	nyilv.szám:	18US1973
cím:	1032 Budapest Ágoston utca 2.	iktatószám:	46 / 2898-3 / 2018
		tárgy:	8. kerület Bacsó Béla utca 3. épület bontási munkák
		ügyintéző:	Ember Attila

A Társaságunkhoz érkezett „Budapest VIII., Bacsó Béla utca 3. sz. ingatlan épületének bontási munkálatokhoz kapcsolódó közterületfoglalás” tárgyú kérelemre a forgalomtechnikai kezelői hozzájárulásunkat az alábbi feltételekkel adjuk meg.

- Jelen terv szerinti forgalomtechnikai eszközöket (jelzőtábla, burkolati jel) csak szakkivitelező kivitelezheti. A forgalomtechnikai eszközöknek meg kell felelniük a vonatkozó, hatályos Útügyi Műszaki Előírásoknak, elhelyezésükkor különös tekintettel kell lenni a vonatkozó jogszabályban rögzített, magassági elhelyezésre vonatkozó kritériumokra.
- Az ideiglenes forgalmi rend kialakítása után a munka azonnal megkezdendő.
- Hozzájárulásunk a terven a piros színnel történt módosításokkal együtt érvényes.
- Az ideiglenes jelzőtáblák ép, fényvisszaverő fóliás felületűek legyenek, és tiszta állapotban kerüljenek kihelyezésre. Az ideiglenes burkolati jeleket sárga ragasztott kivitelben kell létesíteni.
- A “Megállni tilos” táblák alá kikerülő hosszúságot jelölő kiegészítő táblákon csak egész számok szerepelhetnek.
- A kivitelezés során a munkaterületet min. 1,5 m magas, összefüggő, rácsos elrendezésű, cégjelzéssel ellátott zárt elkorlátozó elemsorral kell lehatárolni, amely 100 km/h szélterhelésnek ellenáll. Megfelelő éjszakai megvilágítást kell alkalmazni.
- A gyalogosforgalom munkaterülettől elhatárolt szabad mozgását biztosítani kell, akadály esetén a tervben szereplő táblák a helyszínrajz szerinti kihelyezésével a túldoldali járdákra át kell terelni. A forgalom alatt álló közútra a gyalogos nem terelhető.
- Az érintett területen lévő ingatlanok tulajdonosait tájékoztatni kell a munkavégzés várható kezdetéről és annak időtartamáról.
- A bontott és az építési anyagot minden esetben kalodában kell elhelyezni.

Forgalomtechnikai kezelői hozzájárulásunk 6 hónapig, vagy az ebben a 6 hónapban kérelmezett érvényes munkakezdési engedélyben meghatározott időszak végéig érvényes. A hozzájárulásunkban megállapított feltételekkel szemben kérelemmel Budapest Főváros Kormányhivatala III. kerületi Hivatal Közlekedésfelügyeleti Főosztály Útügyi Osztályhoz lehet fordulni.

Handwritten signature
177



címzett: Tianhai Kft.

cím: 1032 Budapest

Ágoston utca 2.

nyilv.szám: 18US1973

iktatószám: 46 / 2898-3 / 2018

tárgy: 8. kerület Bacsó Béla utca 3.
épület bontási munkák

ügyintéző: Ember Attila

A Társaságunkhoz érkezett „Budapest VIII., Bacsó Béla utca 3. sz. ingatlan épületének bontási munkálatokhoz kapcsolódó közterületfoglalás” tárgyú kérelemre a forgalomtechnikai kezelői hozzájárulásunkat az alábbi feltételekkel adjuk meg.


- Jelen terv szerinti forgalomtechnikai eszközöket (jelzőtábla, burkolati jel) csak szakkivitelező kivitelezheti. A forgalomtechnikai eszközöknek meg kell felelniük a vonatkozó, hatályos Útügyi Műszaki Előírásoknak, elhelyezésükkor különös tekintettel kell lenni a vonatkozó jogszabályban rögzített, magassági elhelyezésre vonatkozó kritériumokra.
- Az ideiglenes forgalmi rend kialakítása után a munka azonnal megkezdendő.
- Hozzájárulásunk a terven a piros színnel történt módosításokkal együtt érvényes.
- Az ideiglenes jelzőtáblák ép, fényvisszaverő fóliás felületűek legyenek, és tiszta állapotban kerüljenek kihelyezésre. Az ideiglenes burkolati jeleket sárga ragasztott kivitelben kell létesíteni.
- A “Megállni tilos” táblák alá kikerülő hosszúságot jelölő kiegészítő táblákon csak egész számok szerepelhetnek.
- A kivitelezés során a munkaterületet min. 1,5 m magas, összefüggő, rácsos elrendezésű, cégjelzéssel ellátott zárt elkorlátozó elemsorral kell lehatárolni, amely 100 km/h szélterhelésnek ellenáll. Megfelelő éjszakai megvilágítást kell alkalmazni.
- A gyalogosforgalom munkaterülettől elhatárolt szabad mozgását biztosítani kell, akadály esetén a tervben szereplő táblák a helyszínrajz szerinti kihelyezésével a túldoldali járdákra át kell terelni. A forgalom alatt álló közútra a gyalogos nem terelhető.
- Az érintett területen lévő ingatlanok tulajdonosait tájékoztatni kell a munkavégzés várható kezdetéről és annak időtartamáról.
- A bontott és az építési anyagot minden esetben kalodában kell elhelyezni.

Forgalomtechnikai kezelői hozzájárulásunk 6 hónapig, vagy az ebben a 6 hónapban kérelmezett érvényes munkakezdési engedélyben meghatározott időszak végéig érvényes. A hozzájárulásunkban megállapított feltételekkel szemben kérelemmel Budapest Főváros Kormányhivatala III. kerületi Hivatal Közlekedésfelügyeleti Főosztály Útügyi Osztályhoz lehet fordulni.

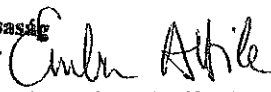


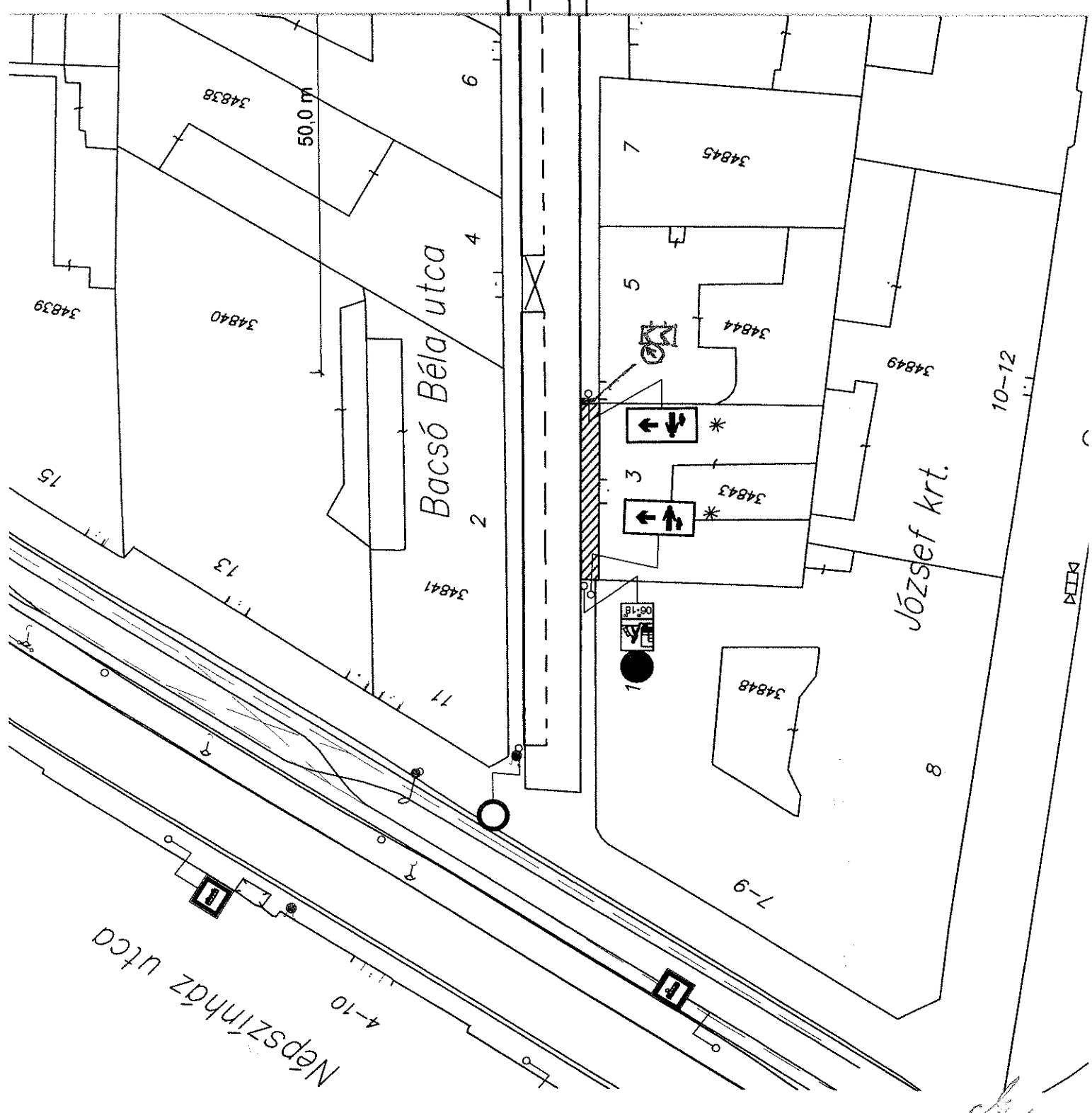
Forgalomtechnikai kezelői hozzájárulásunkat a Magyarország helyi önkormányzatairól szóló 2011. évi CLXXXIX. törvény 23. § (4) bekezdés 1. pontja, a közúti közlekedésről szóló 1988. évi I. törvény 33. és 34. §-ai, az utak forgalomszabályozásáról és a közúti jelzések elhelyezéséről szóló 20/1984. (XII.21.) KM rendelet 2. §-a, valamint a fővárosi helyi közutak kezelésének és üzemeltetésének szakmai szabályairól, továbbá az útépitések, a közterületet érintő közmű-, vasút- és egyéb építések és az útburkolatbontások szabályozásáról szóló 34/2008. (VII. 15.) Főv. Kgy. rendelet alapján, mint operatív kezelői feladatokat ellátó szervezet adtuk ki.

Budapest, 2018. április 4.


/:Somogyvári Kriszta:/
mérnökségvezető

BUDAPESTI KÖZUTI
Zártkörűen Működő Részvénytársaság
1115 Budapest, Bánk bán u. 8-12.
Adószám: 23501894-2-43
Cégjegyzék szám: 01-10-047164
Bank szála.: UniCredit Bank Hungary Zrt.
11018007.00000060.00040000


Ember Attila:/
létesítmény-főmérnök



FORGALOMTECHNIKAI KEZELŐI HOZZÁJÁRULÁS
 A Budapesti Közút Zrt. mint az operatív közlekedéstechnikai feladatokat ellátó szervezet a tervezés módosításánál - kísérővel együtt - ideiglenes módosítással - kiegészítéssel - végleges forgalmi rendként számmon hozzájárul. A hozzájárulás 6 hónapig érvényes. Amennyiben a kérelmező a hozzájárulásban megjelölt feltételekkel nem ért egyet, úgy a közlekedési hatóságához fordulhat kérelmével.
 A Fővárosi Önkormányzat nevében: *Ember Attila* 27.
 Budapest, 114.

Ember Attila
 létesítmény-főmérnök

180

Budapest Főváros VIII. kerület Józsefvárosi Polgármesteri Hivatal
Gazdálkodási Osztály
1082 Budapest
Baross utca 83-87.

JÓZSEFVÁROSI POLGÁRMESTERI HIVATAL
4
2018 APR 11
szám: 28867
használatához

K É R E L E M

a Józsefvárosi Önkormányzat tulajdonában lévő közterület használatához

Kérjük a nyomtatványt olvashatóan, nyomtatott betűvel kitölteni!

Gazdasági társaságok, egyéni cég, társadalmi és egyéb szervezetek esetében:

Kérelmező neve: City&Wine Kft. telefon: +36 20 53 96 110

Kapcsolattartó ügyintéző neve: Rajnai Eszter telefon: +36 20 53 96 110.

e-mail cím: info@cityandwine.hu

Székhelye: irsz.: 2091 helység: Etyek (u. tér): Magyar u szám: 50... em./ajtó:

Levelezési cím: u.n.

Cégjegyzék szám/ Nyilvántartási szám: 07-09-017373 Józsefvárosi Önkormányzat Polgármesteri Hivatala
Központi Iktató

Bankszámlaszám: 10701441-49558401-51100005

Adószáma: 14954392 - 2 - 07

Érvényes: 2018 APR 11
Szám: 10-538
Melléklet: 2
Kérelmező: Rajnai Eszter
C

Egyéni vállalkozás esetében:

Kérelmező neve: telefon:

Lakcíme: irsz.: helység: (u. tér): szám:

Levelezési cím:

e-mail cím:

Vállalkozó nyilvántartási száma:

Adószáma:

Bankszámlaszám:

Magánszemélyek esetében:

Kérelmező neve: telefon:

Lakcíme: irsz.: helység: (u. tér): szám:

Születési helye: ideje: év hó nap, anyja neve:

e-mail cím:

Megjegyzés: Fenn adunk köztársasági közterület-használati kérelem elbírolásához, valamint a közterület-használati hozzájárulásban foglaltak ellenőrzéséhez szükségesek. Az adatokat a Polgármesteri Hivatal Gazdálkodási, illetve Közterület-felügyeleti Osztálya kezeli az információ rendelkezési jogról és az információszabadságról szóló 2011. évi CXII. törvény alapján.

Közterület-használat ideje: 2018 év 5 hó 5 naptól - 2018 év 12 hó 1 napig

(Több időpont-, helyszín esetén kérünk listát mellékelni!)

Közterület-használat célja: Havonta egyszer, szombatonként, délután 13 órától Budafoki turisztikai programhoz gyűlekező helynek szeretnénk használni a helyszínt, ahonnan a látogatókat fél óránként közlekedő buszokkal szállítanánk el Budafokra

Kérelemmel érintett közterület nagysága: 1 m²/db

Közterület helye: Budapest, VIII. kerület szám előtti

járdán, úttesten, zöldterületen vagy: az Európaum áruház előtti buszállomásnál

Megjegyzés (Egyéb tény, körülmény, stb.):

A turisztikai rendezvény minden hónap első szombatján vannak 13 órától (05/05, 06/02..., 12/01). Egy mobil „Pincejárt” megálló táblát szeretnénk kihelyezni, ahol a busz felveszi az érdeklődő utasokat.

A kérelmező tudomásul veszi, hogy

- a kérelem benyújtása nem jogosítja fel a közterület használatára,
- a Józsefvárosi Önkormányzat tulajdonában lévő közterületek használatáról és használatának rendjéről szóló 37/2017. (IX. 14.) önkormányzati rendelet 21. § (1) bekezdése szerint a közterület használatáért közterület-használati díjat köteles fizetni,
- a közterületen kizárólag a kereskedelmi tevékenységek végzésének feltételeiről szóló 210/2009. (IX.29.) Kormányrendelet 12. § (1) bekezdése alapján a rendelet 5. mellékletében meghatározott termékek árusíthatók.

A kérelemhez a kérelmezőnek az alábbi melléleteket kell csatolnia: (A csatolt mellékletet kérjük X-el jelölni)

1. A közterületen folytatni kívánt tevékenység gyakorlására feljogosító egyszerű okirat másolatát:	
- egyéni vállalkozás esetén: vállalkozói igazolványt,	
- gazdasági társaság, egyéni cég esetén: 30 napnál nem régebbi cégkivonatot, aláírási címpéldányt,	
- társadalmi és egyéb szervezetek esetében: a nyilvántartásba-vételüket igazoló okiratot,	
- östermelők esetén östermelői igazolványt,	
- vendéglátó terasz létesítése esetén, az ari üzemeltetni kívánó kereskedelmi/vendéglátó egység érvényes bejelentés köteles kereskedelmi tevékenység bejelentését igazoló dokumentumot vagy a Működési Engedélyt	
2. Az igényelt területre vonatkozó helyszíni ábrázoló vázlatot, amelyen szerepelnie kell a környező utcáknak is. A vázlaton az igényelt területnek - a szükséges méretekkel - úgy kell szerepelnie, hogy annak nagysága, elhelyezkedése egyértelműen megállapítható legyen (TERASZ, KIOSZK ESETÉN: annak szélessége, hosszúsága; a terasz, kiosk szélének az épület homlokzati falától és a járda szélétől való távolsága; terasz esetén annak az üzletnek a bejáratától való távolsága, amelyikhez tartozik; méterben mérve).	
3. Az elhelyezni kívánt építmény, létesítmény, berendezés műszaki leírását és tervét; <i>teraszkérelmekhez a helyszín fotóit is csatolni szükséges.</i>	
4. Meglévő létesítményre vonatkozó közterület-használati hozzájárulás megújítása esetén - városképvédelmi szempontok figyelembevételé miatt - fényképfelvételt kell csatolni.	
5. Építési engedélyhez kötött építmény esetében vagy építési munkálatokkal összefüggő közterület-használat esetében az építatótól kapott meghatározást és a jogszabályban előírt esetekben a jogerős építéstechnikai hatósági engedélyt csatolni szükséges.	
6. Közút igénybevétele esetén - a 2. pontban foglalt helyszínrajzon túl - a vonatkozó helyszíni ábrázoló forgalomtechnikai vázrajzot, amely beszerezhető a Budapesti Közút Zrt. központi ügyfélszolgálatán (1115 Budapest, Bánk bán utca 8-12.) http://budapestkozut.hu	

Felvilágosítás:

A hivatalom külön kérelmenyomtatvány és az előírt mellékletek csatolásán túl, a pontos és egyértelmű helymeghatározás, valamint a meglévő létesítmény fotója elengedhetetlen a benyújtott kérelem érdemi elbírálásához!

A közterület-használatot - különösen - az alábbi jogszabályok szabályozzák:

- Magyarország helyi önkormányzatairól szóló 2011. évi CLXXXIX. törvény
- a Józsefvárosi Önkormányzat tulajdonában lévő közterületek használatáról és használatának rendjéről szóló 37/2017. (IX. 14.) önkormányzati rendelet
- Józsefvárosi Kerületi Építési Szabályzatáról szóló 66/2007. (XII. 12.) önkormányzati rendelet
- Budapest főváros rendezési szabályzatáról szóló 5/2015. (II. 16.) Főv. Kgy. rendelet
- A településképp védelemről szóló 34/2017. (IX. 14.) önkormányzati rendelete

NYILATKOZAT

Alulírott, az általam benyújtott közterület-használati kérelmem elbírálásának céljából hozzájárulok személyes adataim történő kezeléséhez, valamint ahhoz, hogy az így tudomásra jutott személyes adataimat a Polgármesteri Hivatal az eljárásban részt vevő szakhatósági állásfoglalások bekérése végett továbbítsa az illetékes hatóságok felé.

Kérelmem benyújtásakor a Polgármesteri Hivatal Gazdálkodási Ügyosztály ügyintézőjétől tájékoztatást kaptam - amelyet tudomásul vettem - az eljárás megindításának napjáról, az ügyintézési határidőről, az ügyemre irányadó jogszabályi rendelkezésekről, jogaimról és kötelezettségeimről, továbbá kötelezettségem elmulasztásának jogkövetkezményeiről, valamint a hivatali elérhetőségről.


Kérem, hogy kérelmem teljesítése eset én az általános közigazgatási rendtartásról szóló 2016. évi CL. törvény 82. § (2) bekezdés b) pontja alapján a fellebbezési jogomról lemondok.

Tudomásul veszem, hogy ezáltal az ügyemben hozott határozat annak közlésekor jogerőre emelkedik.

Budapest, 2018. év 04. hó 10. nap.

City & Wine Programszervező Kft.
2021 Eljék, Magyar u. 50.
Adószám: 14954992-2-07
KÉRELMEZŐ ALÁÍRÁSA

Handwritten signature and number 122



Budafoki Pincejártó
pezsgő borkalándok


SZÁLLJ FEL 2018-BAN IS A BUDAFOKI PINCEJÁRATRA!

Minden hónap első szombatján

A buszjegy ára

1200 Ft

(elővételen 1000,- Ft)



**Idén már félóránként
jöhetsz a belvárosból
Budapest Bornegyedébe!**

- 100 km pincerendszer
- gazdag kulturális programok
- gasztronómiai élmények
- tökéletes randihelyszín

Első járat 13:30, utolsó 20:30!

Buszjegy ára elővételen 1000 Ft, a buszon 1200 Ft!

Korlátlan le és felszállással a helyszínek között.

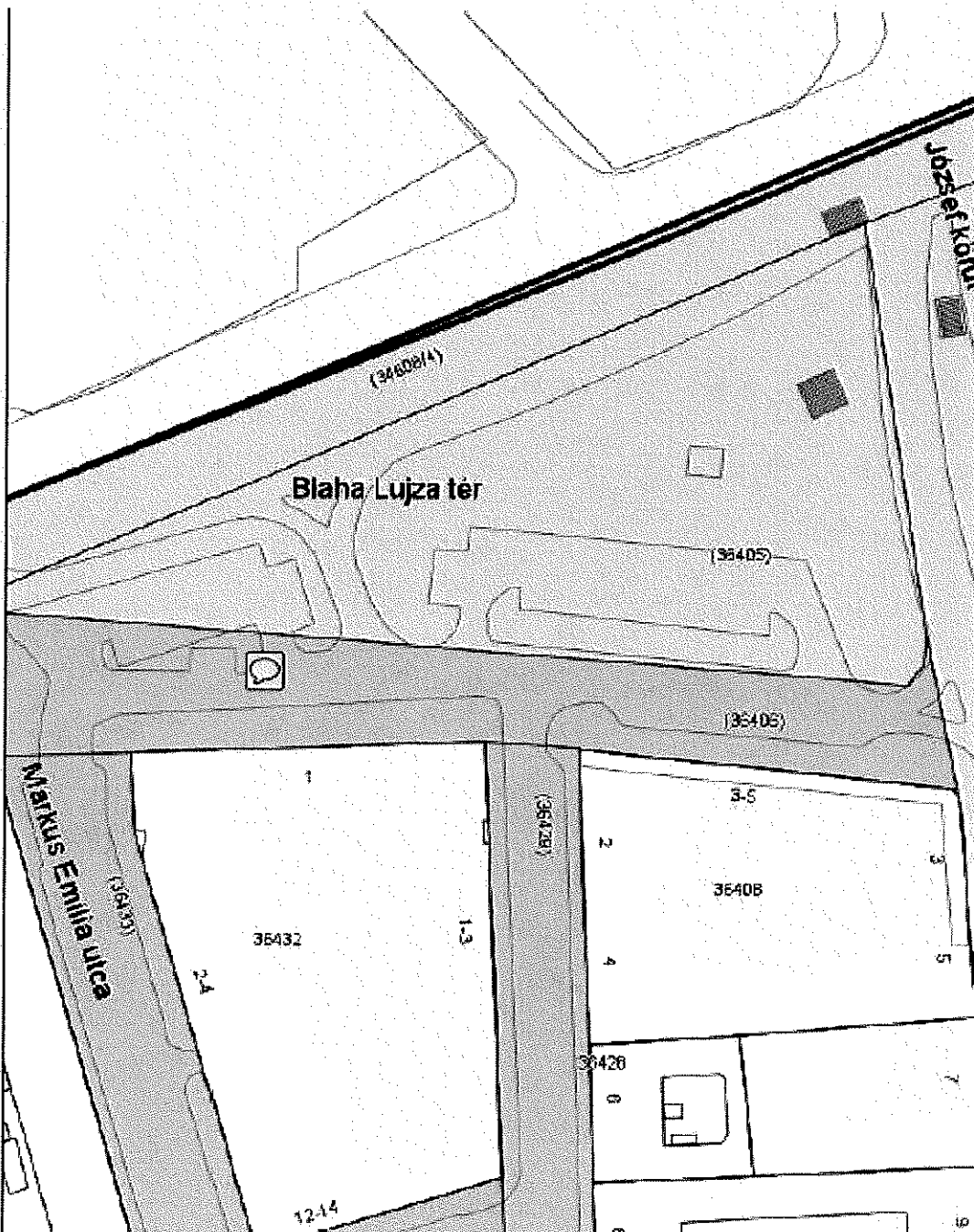
IDŐPONTOK

március 3.	augusztus 4.
április 7.	szeptember 1.
május 5.	október 6.
június 2.	november 3.
július 7.	december 1.

www.pincejarat.hu



Méretarány:1000



A térkép tájékoztató jellegű, másolata semmilyen hivatalos eljárásban nem használható fel! Készült az állami alapadatok felhasználásával.
Engedély száma:

Budapest, 2018 február 21

Handwritten signature
184