

Közterület-használat nagysága: 100 m²
Közterület-használati díj: 320,- Ft/m²/nap+ÁFA
64.000,- Ft + ÁFA (320,- Ft * 100 m² *2 nap)

A kérelemben foglalt közterület-használat ideje: 2018. május 05. - 2018. május 06.
Közterület-használat helye: Budapest VIII. kerület, Kálvária tér közterületen
40 m² + 9 m² (20 folyó m-en A3 plakátok)
Közterület-használat nagysága: 320,- Ft/m²/nap+ÁFA
Közterület-használati díj: 31.360,- Ft + ÁFA (320,- Ft * 49 m² *2 nap)

Közterület-használat díja összesen: 162.240,- Ft + ÁFA
Díjkiesés, díjelengedés: 162.240,- Ft + ÁFA

Tényállás: A Kortárs Építészeti Központ Alapítvány 2018. április 12. napján érkezett kérelmében közterület-használati hozzájárulás megadását kéri a Tisztelt Bizottságtól tekintettel arra, hogy a Budapest 100 elnevezésű kulturális programot szeretnék megrendezni.

A Budapest 100 rendezvény célja, hogy felhívja a budapestiek figyelmét a körülöttük lévő város mindennapi értékeire. A kezdeményezés 2011-ben azzal a szándékkal indult, hogy legyen egy olyan hétvége, amikor mindenki megismerheti és megszeretheti a minket körülvevő várost, épületeivel s lakóival együtt. A 2018-as Budapest 100 program a terek, az azokat körülvevő házak és lakói kapják a főszerepet.

Fentiekre tekintettel a Gazdálkodási Ügyosztály javasolja a közterület használati hozzájárulás megadását, továbbá a díjmentesség biztosítását, tekintettel a Rendelet 28. § (1) bekezdés d) pontjában foglaltakra.

2.

Közterület-használó, kérelmező: **Favis Maép Kft.**
(1027 Budapest, Bem J. u. 9.)
A kérelemben foglalt közterület-használat ideje: 2018. május 02. - 2018. május 31.
Közterület-használat célja: építési munkaterület (védőtető)
Közterület-használat helye: Budapest VIII. kerület, Mikszáth Kálmán tér 4. szám előtti járda és a Krúdy u. 1. szám előtti járda
Közterület-használat nagysága: 91 m²
Közterület-használat díja: 820,- Ft/m²/hó + ÁFA
Közterület-használat díja összesen: 74.620,- + ÁFA (820,- Ft x 91m² x 1 hó)
Díjkiesés, díjelengedés esetén: 74.620,- + ÁFA

Tényállás: A Favis Maép Kft. 2018. április 20. napján érkezett kérelmében közterület-használati hozzájárulás - teljes díjmentességgel történő - megadását kéri a Tisztelt Bizottságtól tekintettel arra, hogy Budapest VIII. kerület, Mikszáth Kálmán tér 4. Társasház tetőszerzetének felújítási munkálatai és a gyalogos forgalom zavartalanlansága miatt szükséges a védőtető elhelyezése a fenti területen.

A társasház anyagi helyzetét jelentősen megnehezíti a felújítás, erre való tekintettel kéri a Tisztelt Bizottságtól a közterület-használat díjmentesen történő megadását.

Tekintettel arra, hogy az építési-szerelési tevékenységek a közterület állapotában nagy jelentőségű anyagi kárt tudnak okozni, nem javasolt a teljes díjmentesség biztosítása, a kérelmező a Rendelet 29. § (1) bekezdésben foglaltak alapján külön kérelemmel a közterület-használat díjának 100%-át visszaigényelheti, amennyiben a közterületet az átvételekor fennálló eredeti állapotában bocsátja az Önkormányzat rendelkezésére és ezt szakvélemény támasztja alá.

Fentiekre tekintettel a Gazdálkodási Ügyosztály javasolja a közterület-használati hozzájárulás előre egy összegben történő teljes díjfizetéssel történő megadását.

3.

Közterület-használó, kérelmező:

Sárgabarack TMRW Kft.

(székhely: 2627 Zebegény, Ady Endre utca 18.)

A kérelemben foglalt közterület használat ideje:

2018. május 01. – 2018. december 31.

Közterület-használat célja:

cégér

Közterület-használat helye:

Budapest VIII. kerület, Bródy Sándor utca 27. szám előtti közterületen

Közterület-használat nagysága:

1 m²

Közterület-használat díja:

3150,- Ft/m²/hó + ÁFA

Közterület-használat díja összesen:

25.200,- Ft + ÁFA (3150,- Ft * 8 hó * 1 m²)

Díjfizetés ütemezése:

egy összegben

Tényállás: A Sárgabarack TMRW Kft. 2018. április 17. napján érkezett kérelmében közterület-használati hozzájárulás – egy összegben történő teljes díjfizetéssel történő - megadását kéri a Tisztelt Bizottságtól tekintettel arra, hogy cégér kihelyezése céljából kívánja használni a fenti területet.

Az ügyfél az érvényes településképi bejelentési eljárásról szóló határozatot a kérelemhez csatolta.

Fentiek alapján a Gazdálkodási Ügyosztály javasolja a közterület-használati hozzájárulás – egy összegben történő teljes díjfizetéssel – megadását.

4.

Közterület-használó, kérelmező:

Marker Informatika Kft.

(székhely: 1081 Budapest, Rákóczi út 73.)

A kérelemben foglalt közterület-használat ideje:

2018. május 16. – 2019. május 15.

Közterület-használat célja:

reklámtábla (világító)

Közterület-használat helye:

Budapest VIII. kerület, Rákóczi út 73. Berzsényi Dániel utca felőli homlokzat előtti közterületen

Közterület-használat nagysága:

2 m²

Közterület-használat díja:

3150,- Ft/m²/hó + ÁFA

Közterület-használat díja összesen:

75 600,- Ft + ÁFA (3150 Ft * 2 m² * 12 hó)

Díjfizetés ütemezése:

egy összegben

Tényállás: A Marker Informatika Kft. 2018. április 19. napján érkezett kérelmében közterület-használati hozzájárulás – teljes díjfizetéssel történő - megadását kérte a Tisztelt Bizottságtól tekintettel arra, hogy világító reklámtábla elhelyezése céljából kívánja használni a fenti területet.

Az ügyfél a kérelem mellé csatolta a főépítész állásfoglalását, mely alapján a reklámtáblát legkésőbb 2020. december 31-ig lehet fenntartani.

Fentiekre tekintettel a Gazdálkodási Ügyosztály javasolja a közterület-használati hozzájárulás – előre egy összegben történő teljes díjfizetéssel való - megadását.

5.

Közterület-használó, kérelmező:

Nagy Fuvaros utca 5. Társasház

(1084 Budapest, Nagy Fuvaros utca 5.)

A kérelemben foglalt közterület-használat ideje:

2018. május 07. - 2018. június 07.

Közterület-használat célja:

építési munkaterület (állvány)

Közterület-használat helye:

Budapest VIII. kerület, Nagy Fuvaros utca 5. szám előtti járda

Közterület-használat nagysága:

20 m²

Közterület-használat díja:	420,- Ft/m ² /hó + ÁFA
Közterület-használat díja összesen:	268.800,- + ÁFA (420,- Ft x 20 m ² x 32 nap)
Díjkiesés, díjelengedés esetén:	268.800,- + ÁFA

Tényállás: A Nagy Fuvaros utca 5. Társasház 2018. április 18. napján érkezett kérelmében közterület-használati hozzájárulás - teljes díjmentességgel történő - megadását kéri a Tisztelt Bizottságtól tekintettel arra, hogy Budapest VIII. kerület, Nagy Fuvaros utca 5. Társasház homlokzat felújítását és ereszcsonna cseréje miatt szükséges a védőtető elhelyezése a fenti területen.

A felújítás önkormányzati pályázatból valósul meg erre való tekintettel kéri a közterület-használati díj elengedését.

Tekintettel arra, hogy az építési-szerelési tevékenységek a közterület állapotában nagy jelentőségű anyagi kárt tudnak okozni, nem javasolt a teljes díjmentesség biztosítása, a kérelmező a Rendelet 29. § (1) bekezdésben foglaltak alapján külön kérelemmel a közterület-használat díjának 100%-át visszaigényelheti, amennyiben a közterületet az átvételekor fennálló eredeti állapotában bocsátja az Önkormányzat rendelkezésére és ezt szakvélemény támasztja alá.

Fentiekre tekintettel a Gazdálkodási Ügyosztály javasolja a közterület-használati hozzájárulás előre egy összegben történő teljes díjfizetéssel való megadását.

6.

Közterület-használó, kérelmező: **Wortex Kft.**
(székhely: 4400 Nyíregyháza, Kandó Kálmán u. 55.)

A kérelemben foglalt közterület használat ideje:

2018. május 01. – 2018. május 27.

Közterület-használat célja:

építési munkaterület

Közterület-használat helye:

Budapest VIII. kerület, Kálvária utca 25-27. szám előtt

Közterület-használat nagysága:

6 m² állvány és 1 db konténer (2 db parkolóhelyen)

Közterület-használat díja:

konténer esetében:

3.300,- Ft/db/nap

89.100,- Ft + ÁFA (3.300,- Ft * 1db * 27 nap)

állvány munkanapokon:

35.472,- Ft + ÁFA (bruttó 2.650 Ft,- x 17 munkanap x 1 db parkolóhely, azaz 45.050,- Ft)

állvány munkaszüneti napokon:

420,- Ft/m²/nap

25.200,- Ft + ÁFA (420,- Ft * 6 m² * 10 munkaszüneti nap)

Közterület-használat díja összesen:

149.772,- Ft + ÁFA

Díjfizetés ütemezése:

egy összegben

Tényállás: A Wortex Kft. 2018. április 23. napján érkezett kérelmében közterület-használati hozzájárulás - teljes díjfizetéssel történő - megadását kéri a Tisztelt Bizottságtól tekintettel arra, hogy építési munkaterület céljából kívánja használni a fenti területet. A Városgazdálkodási és Pénzügyi Bizottság a 256/2018. (IV.16.) számú határozatával korábban hozzájárult a fenti közterület-használatához 2017. április 07. – 2018. április 30. közötti időszakra vonatkozóan.

Fentiekre tekintettel a Gazdálkodási Ügyosztály javasolja a közterület-használati hozzájárulás teljes díjfizetéssel történő megadását azzal, hogy a kérelmező a 2018. május 01. napjára vonatkozó közterület-használati díjat is fizesse meg.

7.

A Városgazdálkodási és Pénzügyi Bizottság a 81/2018. (II.05.) számú határozatában közterület-használati hozzájárulást adott a Budapest VIII. kerület, Szűz u. 3. szám alatti Társasház részére - előre egy összegben történő teljes díjfizetéssel - 2018. február 05. – 2018. május 05. napjáig terjedő időszakra a Budapest VIII. kerület, Szűz u. 3. szám alatti Társasház felújításához szükséges építési munkaterület céljából. A Társasház felújítása önkormányzati támogatásból valósult meg.

A Budapest VIII. kerület, Szűz u. 3. szám alatti Társasház 2018. április 23. napján kérelmet nyújtott be, miszerint vissza kívánja igényelni a közterület-használati díjat a fenti időszakra vonatkozóan.

A kérelmező befizette a közterület-használati díjat, a munkálatok befejezését követően a közterületet – a Józsefvárosi Gazdálkodási Központ Zrt. szakembereinek állásfoglalása értelmében – az átvételkori állapotban bocsátotta az Önkormányzat rendelkezésére.

A Rendelet 29. § (1) bekezdés értelmében a Bizottság az építési, szerelési tevékenység végzésére kért közterület-használati hozzájárulásban meghatározott díj 100%-át a használó kérelmére utólag külön döntésével visszatéríti, vagy a közterület-használati díjat elengedi, amennyiben a használó a hozzájárulásban meghatározott idő elteltét követő 5 munkanapon belül a közterületet az átvételkor fennálló eredeti állapotában bocsátja az Önkormányzat rendelkezésére, és ezt szakvélemény támasztja alá.

Fentiek alapján a Gazdálkodási Ügyosztály javasolja a közterület-használati díj, azaz 740.910,- Ft + ÁFA, bruttó 940.956,- Ft egy összegben történő visszafizetését a Budapest VIII. kerület, Szűz u. 3. szám alatti Társasház részére.

8.

Közterület-használó, kérelmező:

Heim Pál Országos Gyermekgyógyászati Intézet
(székhely: 1089 Budapest, Úllői út 86.)

A kérelemben foglalt közterület-használat ideje:

2018. május 11. – 2019. március 31.

Közterület-használat célja:

építési munkaterület (építési forgalom biztosítása)

Közterület-használat helye:

Budapest VIII. kerület, Batsányi utcán elhelyezkedő kerítés előtti közterületen

Közterület-használat nagysága:

5 db parkolóhelyen és 20 m² közterületen

Közterület-használat díja:

1.750,- Ft/parkolóhely/nap (munkanapokon, 175,- Ft/óra/parkolóhely) és 420,- Ft/m²/nap + ÁFA (munkaszüneti napokon és a járda területén)

építési munkaterület járdán (12 hónapon belül):

2.721.600,- Ft + ÁFA (420,- Ft,- x 324 nap x 20 m²)

munkanapokon összesen:

1.536.417,- Ft + ÁFA (bruttó 1.750,- Ft,- x 223 munkanap x 5 db parkolóhely, azaz 1.951.250,- Ft)

munkaszüneti napokon összesen (12 hónapon belül):

2.121.000,- Ft + ÁFA (nettó 420,- Ft x 101 munkaszüneti nap x 50 m²)

Díjkiesés, díjelengedés esetén:

6.379.017,- Ft + ÁFA

Befizetendő ÁFA összege:

414.833,- Ft

Tényállás: A Heim Pál Országos Gyermekgyógyászati Intézet 2018. április 23. napján érkezett kérelmében közterület-használati hozzájárulás - teljes díjmentességgel történő - megadását kéri a Tisztelt Bizottságtól tekintettel arra, hogy a Heim Pál Gyermekgyógyászati Intézet Európai Uniós és állami támogatás felhasználásából épülő új, modern, közel 0 energiaigényű épület építéséhez szükséges építési forgalom biztosítása céljából kívánja használni a fenti területet.

Tájékoztatom a Tisztelt Bizottságot, hogy a kieső parkolási díj ÁFA tartalma **414.833,- Ft**, amelyet az ügyfél köteles megfizetni a határozatban megjelölt bankszámlaszámra.

Fentiekre tekintettel a Gazdálkodási Ügyosztály javasolja a közterület-használati hozzájárulás teljes díjmentességgel történő megadását tekintettel a rendelet 28. § (1) bekezdés b) és e) pontjára, mivel az intézmény egészségügyi ellátást végző szerv.

9.

Közterület-használó, kérelmező:

GEPARD Építő Kft.

(székhely: 1211 Budapest, Terelő u. 3.)

A kérelemben foglalt közterület-használat ideje:

2018. április 30. – 2018. május 31.

Közterület-használat célja:

építési munkaterület (építési felvonulási terület)

Közterület-használat helye:

Budapest VIII. kerület, Bíró Lajos u. 64. szám előtti járdán, és a Villám u. 31. sz. előtti járdán

Közterület-használat nagysága:

67 m²

Közterület-használat díja:

420,- Ft/m²/nap + ÁFA

Közterület-használat díja összesen:

900.480,- Ft + ÁFA (420 Ft,- * 32 nap * 67 m²)

Díjfizetés ütemezése:

egy összegben

Tényállás: A GEPARD Építő Kft. 2018. április 18. napján érkezett kérelmében közterület-használati hozzájárulás – teljes díjfizetéssel történő - megadását kérte a Tisztelt Bizottságtól tekintettel arra, hogy új építésű társasház építéséhez szükséges felvonulási terület céljából kívánja használni a fenti területet.

A kérelmező jóváhagyott forgalomtechnikai tervet nyújtott be a kérelem mellékleteként.

Fentiek alapján a Gazdálkodási Ügyosztály javasolja a közterület-használati hozzájárulás - előre egy összegben történő teljes díjfizetéssel való – megadását azzal, hogy a 2018. április 30. - 2018. május 01. közötti időszakra vonatkozó közterület-használati díjat is fizesse meg.

10.

Közterület-használó, kérelmező:

Iguana IT Kft.

(székhely: 1088 Budapest, Krúdy u. 2.)

A kérelemben foglalt közterület használat ideje:

2018. május 02. – 2018. december 13.

Közterület-használat célja:

napernyő

Közterület-használat helye:

Budapest VIII. kerület, Krúdy u. 2. szám előtti közterületen

Közterület-használat nagysága:

16 m²

Tényállás: Az Iguana IT Kft. 2018. április 23. napján érkezett kérelmében közterület-használati hozzájárulás megadását kéri a Tisztelt Bizottságtól tekintettel arra, hogy napernyő céljából kívánja használni a fenti területet.

A Városgazdálkodási és Pénzügyi Bizottság az 1049/2017. (XII.11.) számú határozatával korábban közterület-használati hozzájárulást adott az Iguana IT Kft. részére 2017. december 14. – 2018. december 13. közötti időszakra vonatkozóan a Budapest VIII. kerület, Krúdy u. 4. szám előtti 21 m² közterület vendéglátó terasz céljából történő igénybevételehez. Fenti határozat módosítása, javítása szükséges, tekintettel arra, hogy a kérelmező a 21 m² közterületből 5 m²-t használ a Krúdy u. 4. szám előtt, és 16 m²-t a Krúdy u. 2. szám előtt. Tájékoztatom a Tisztelt Bizottságot, hogy a Krúdy u. 2. szám elé megjelölt területre jelenleg nincs benyújtva más kérelem.

A kérelmező a 16 m² napernyőt, a Budapest VIII. kerület Krúdy u. 2. szám előtti közterületen elhelyezkedő vendéglátó teraszra kívánja elhelyezni.

A Rendelet 12.§ (7) bekezdése értelmében a napernyő kihelyezése esetén a közterület-használat díja 0,- Ft, mivel a napernyő vetülete nem nyúlik túl a vendéglátó teraszon.

Fentiek alapján a Gazdálkodási Ügyosztály javasolja a közterület-használati hozzájárulás megadását.

II. A beterjesztés indoka

A beérkezett kérelmek elbírálása, valamint az előterjesztés tárgyában a döntés meghozatala a Tisztelt Bizottság hatáskörébe tartozik.

III. A döntés célja, pénzügyi hatása

A döntés célja a beérkezett kérelmek Bizottság által határidőben történő elbírálása.

Tervezett bevétel:

Marker Informatikai Kft.	75.600,- Ft + ÁFA
Sárgabarack TMRW Kft.	25.200,- Ft + ÁFA
Összesen:	100.800,- Ft + ÁFA

Tervezett bevétel építési munkálatok esetén:

Nagy Fuvaros utca 5. Társasház	268.800,- Ft + ÁFA
Wortex Kft.	149.772,- Ft + ÁFA
GEPARD Építő Kft.	900.480,- Ft + ÁFA
Favis Maép Kft.	74.620,- Ft + ÁFA
Összesen:	1.393.672,- Ft + ÁFA

Díjelengedés:

Kortárs Építészeti Központ Alapítvány	162.240,- Ft + ÁFA
Heim Pál Országos Gyermekgyógyászati Intézet	6.379.017,- Ft + ÁFA
Összesen:	6.541.257,- Ft + ÁFA

Áfa összege:

Heim Pál Országos Gyermekgyógyászati Intézet	414.833,- Ft
Összesen:	414.833,- Ft

Visszafizetés:

Budapest VIII. kerület Szűz u. 3. szám alatti Társasház	740.910,- Ft + ÁFA
Összesen:	740.910,- Ft + ÁFA

A visszafizetés fedezete a 11404-02 címen a közterület foglalási bevétel.

IV. Jogszabályi környezet

A Rendelet 15. § (1) bekezdése értelmében a közterület-használattal – hozzájárulással és elutasítással – kapcsolatos önkormányzati hatósági eljárásban a hivatkozott rendeletben rögzítettek szerint első fokon a Városgazdálkodási és Pénzügyi Bizottság dönt.

A Rendelet melléklete meghatározza a közterület használatok utáni fizetendő díj mértékét.

A közterület-használati díjfizetés ütemezéséről a Rendelet 22. § (1) és (5) bekezdése az alábbiak szerint rendelkezik:

„(1) A díjat a közterület-használati hozzájárulásban rögzített időtartamra és módon a jogosult köteles előre egy összegben megfizetni.

A Rendelet 12. § (1) bekezdése szerint: „Közterület-használati hozzájárulás csak ideiglenes jelleggel – meghatározott időtartamra vagy meghatározott feltétel bekövetkeztéig – adható, legfeljebb 1 évre; a településképi bejelentési eljárás során hozott döntésben engedélyezett utcabútoron elhelyezett reklámhordozó elhelyezése esetén legfeljebb 15 évre.”

A Rendelet 29. § (1) bekezdése szerint: „A Bizottság az építési, szerelési tevékenység végzésére kért közterület-használati hozzájárulásban meghatározott díj 100%-át a használó kérelmére utólag külön

döntésével visszatéríti, vagy a közterület-használati díjat elengedi, amennyiben a használó a hozzájárulásban meghatározott idő elteltét követő 5 munkanapon belül a közterületet az átvételekor fennálló eredeti állapotában bocsátja az Önkormányzat rendelkezésére, és ezt szakvélemény támasztja alá. Amennyiben a használó személye eltér az ingatlan tulajdonosától, úgy közös kérelem alapján van lehetőség a visszatérítésről vagy az elengedésről szóló döntés meghozatalára.”

Fentiek alapján kérem az alábbi határozati javaslat elfogadását.

Határozati javaslat

I. Városgazdálkodási és Pénzügyi Bizottság úgy dönt, hogy közterület-használati hozzájárulást ad – teljes díjmentességgel a Rendelet 28. § (1) bekezdés d) pontjára tekintettel – az alábbiak szerint:

Közterület-használó, kérelmező:	Kortárs Építészeti Központ Alapítvány (székhely: 1111 Budapest, Bartók Béla út 10-12.)
Közterület-használat célja:	egyéb kulturális rendezvény (Budapest 100 rendezvény)
Közterület-használat ideje:	2018. május 06.
Közterület-használat helye:	Budapest VIII. kerület, Mikszáth Kálmán tér, közterületen
Közterület-használat nagysága:	25 m ²
Közterület-használat ideje:	2018. május 05. - 2018. május 06.
Közterület-használat helye:	Budapest VIII. kerület, Gutenberg tér 2. szám előtti közterületen
Közterület-használat nagysága:	50 m ²
Közterület-használat ideje:	2018. május 05. – 2018. május 06.
Közterület-használat helye:	Budapest VIII. kerület, Mátyás tér, közterületen
Közterület-használat nagysága:	42 m ² (100 folyó m-en A3 plakátok)
Közterület-használat ideje:	2018. május 05. - 2018. május 06.
Közterület-használat helye:	Budapest VIII. kerület, Horváth Mihály tér közterületen
Közterület-használat nagysága:	100 m ²
Közterület-használat ideje:	2018. május 05. - 2018. május 06.
Közterület-használat helye:	Budapest VIII. kerület, Kálvária tér közterületen
Közterület-használat nagysága:	40 m ² + 9 m ² (20 folyó m-en A3 plakátok)
Felelős:	polgármester
Határidő:	2018. május 02.

II. A Városgazdálkodási és Pénzügyi Bizottság úgy dönt, hogy előre egy összegben történő díjfizetéssel közterület-használati hozzájárulást ad az alábbiak szerint:

Közterület-használó, kérelmező:	Favis Maép Kft. (1027 Budapest, Bem J. u. 9.)
Közterület-használat ideje:	2018. május 02. - 2018. május 31.
Közterület-használat célja:	építési munkaterület (védőtető)
Közterület-használat helye:	Budapest VIII. kerület, Mikszáth Kálmán tér 4. és a Krúdy u. 1. szám

Közterület-használat nagysága: előtti járda
91 m²

Felelős: polgármester
Határidő: 2018. május 02.

III. A Városgazdálkodási és Pénzügyi Bizottság úgy dönt, hogy

1. előre egy összegben történő díjfizetéssel közterület-használati hozzájárulást ad az alábbiak szerint:

Közterület-használó, kérelmező: **Sárgabarack TMRW Kft.**
(székhely: 2627 Zebegény, Ady Endre utca 17.)
Közterület használat ideje: 2018. május 02. – 2018. december 31.
Közterület-használat célja: cégér
Közterület-használat helye: Budapest VIII. kerület, Krúdy u. 4. Bródy Sándor utca 27. szám előtti közterületen
Közterület-használat nagysága: 1 m²

Felelős: polgármester
Határidő: 2018. május 02.

2. a Sárgabarack TMRW Kft. cégér céljából igénybe vett közterület-használat díját 2018. május 01. napjára vonatkozóan fizesse meg.

Felelős: polgármester
Határidő: 2018. május 02.

IV. A Városgazdálkodási és Pénzügyi Bizottság úgy dönt, hogy előre egy összegben történő díjfizetéssel közterület-használati hozzájárulást ad az alábbiak szerint:

Közterület-használó, kérelmező: **Marker Informatika Kft.**
(székhely: 1081 Budapest, Rákóczi út 73.)
Közterület-használat ideje: 2018. május 16. – 2019. május 15.
Közterület-használat célja: reklámtábla (világító)
Közterület-használat helye: Budapest VIII. kerület, Rákóczi út 73. Berzsenyi Dániel utca felőli homlokzat előtti közterületen
Közterület-használat nagysága: 2 m²

Felelős: polgármester
Határidő: 2018. május 02.

V. A Városgazdálkodási és Pénzügyi Bizottság úgy dönt, hogy előre egy összegben történő díjfizetéssel közterület-használati hozzájárulást ad az alábbiak szerint:

Közterület-használó, kérelmező: **Nagy Fuvaros utca 5. Társasház**
(1084 Budapest, Nagy Fuvaros utca 5.)
Közterület-használat ideje: 2018. május 07. - 2018. június 07.
Közterület-használat célja: építési munkaterület (állvány)
Közterület-használat helye: Budapest VIII. kerület, Nagy Fuvaros utca 5. szám előtti járda
Közterület-használat nagysága: 20 m²

Felelős: polgármester

Határidő: 2018. május 02.

VI. A Városgazdálkodási és Pénzügyi Bizottság úgy dönt, hogy

1. előre egy összegben történő teljes díjfizetéssel közterület-használati hozzájárulást ad az alábbiak szerint:

Közterület-használó, kérelmező:	Wortex Kft. (székhely: 4400 Nyíregyháza, Kandó Kálmán u. 55.)
Közterület használat ideje:	2018. május 02. – 2018. május 27.
Közterület-használat célja:	építési munkaterület
Közterület-használat helye:	Budapest VIII. kerület, Kálvária utca 25-27. szám előtt
Közterület-használat nagysága:	6 m ² állvány és 1 db konténer (összesen 2 db parkolóhelyen)
Felelős:	polgármester
Határidő:	2018. május 02.

2. a Wortex Kft. építési munkaterület céljából igénybe vett közterület-használat díját 2018. május 01. napjára vonatkozóan fizesse meg.

Felelős: polgármester
Határidő: 2018. május 02.

VII. A Városgazdálkodási és Pénzügyi Bizottság úgy dönt, hogy a Budapest VIII. kerület, Szűz u. 3. szám alatti Társasház részére a 81/2018. (II.05.) számú határozatában megadott közterület-használati hozzájáruláshoz kapcsolódó közterület-használat díjat, azaz 740.910,- Ft + ÁFA, azaz bruttó 940.956,- Ft-ot egy összegben visszautal a 37/2017. (IX.14.) önkormányzati rendelet 29. § (1) bekezdésben foglaltak alapján.

Felelős: polgármester
Határidő: 2018. május 02.

VIII. Városgazdálkodási és Pénzügyi Bizottság úgy dönt, hogy

1. közterület-használati hozzájárulást ad – teljes díjmentességgel a 37/2017. (IX.14.) önkormányzati rendelet 28. § (1) bekezdés b) és e) pontjára tekintettel – az alábbiak szerint:

Közterület-használó, kérelmező:	Heim Pál Országos Gyermekgyógyászati Intézet (székhely: 1089 Budapest, Üllői út 86.)
Közterület használat ideje:	2018. május 11. – 2019. március 31.
Közterület-használat célja:	építési munkaterület (építési forgalom biztosítása)
Közterület-használat helye:	Budapest VIII. kerület, Batsányi utcán elhelyezkedő kerítés előtti közterületen
Közterület-használat nagysága:	5 db parkolóhelyen és 20 m ² közterületen
Felelős:	polgármester
Határidő:	2018. május 02.

2. a kieső parkolási díj ÁFA tartalmát a Budapest VIII. kerület, Batsányi utca. előtti szakaszon található 5 db parkolóhely vonatkozásában (223 munkanap) 414.833,- Ft-ot köteles megfizetni a közterület-használatról szóló határozatban megjelölt bankszámlaszámra.

Felelős: polgármester
Határidő: 2018. május 02.

IX. A Városgazdálkodási és Pénzügyi Bizottság úgy dönt, hogy

1. előre egy összegben történő teljes díjfizetéssel közterület-használati hozzájárulást ad az alábbiak szerint:

Közterület-használó, kérelmező: **GEPARD Építő Kft.**
(székhely: 1211 Budapest, Terelő u. 3.)

Közterület használat ideje: 2018. május 02. – 2018. május 31.
Közterület-használat célja: építési munkaterület (építési felvonulási terület)
Közterület-használat helye: Budapest VIII. kerület, Bíró Lajos u. 64. szám előtti járdán és a Villám u. 31. sz. előtti járdán
Közterület-használat nagysága: 67 m²

Felelős: polgármester
Határidő: 2018. május 02.

2. a GEPARD Építő Kft. építési munkaterület céljából igénybe vett közterület-használat díját 2018. április 30. – 2018. május 01. közötti időszakra vonatkozóan fizesse meg.

Felelős: polgármester
Határidő: 2018. május 02.

X. A Városgazdálkodási és Pénzügyi Bizottság úgy dönt, hogy

1. az 1049/2017. (XII.11.) számú határozatában megjelölt közterület-használat helyét az alábbiak szerint módosítja:

Közterület-használat helye: Budapest VIII. kerület, Krúdy u. 4. szám előtt 5 m²
Budapest VIII. kerület, Krúdy u. 2. szám előtt 16 m²

2. közterület-használati hozzájárulást ad az alábbiak szerint:


Közterület-használó, kérelmező: **Iguana IT Kft.**
(székhely: 1088 Budapest, Krúdy u. 9.)

Közterület-használat ideje: 2018. május 02. – 2018. december 13.
Közterület-használat célja: napernyő
Közterület-használat helye: Budapest VIII. kerület, Krúdy u. 2. szám előtti közterületen
Közterület-használat nagysága: 16 m²

Felelős: polgármester
Határidő: 2018. május 02.

A döntés végrehajtását végző szervezeti egység: Gazdálkodási Ügyosztály
A lakosság széles körét érintő döntések esetén javaslata a közzététel módjára:
nem indokolt hirdetőtáblán honlapon

Budapest, 2018. április 26.


dr. Hencz Adrienn
ügyosztályvezető

KÉSZÍTETTE: GAZDÁLKODÁSI ÜGYOSZTÁLY

LEÍRTA: BOROS GÁBOR SZABOLCS ÉS GYURICZA RAMÓNA ÜGYINTÉZŐK

PÉNZÜGYI FEDEZETET IGÉNYEL, IGAZOLÁS: *11404-02*

JOGI KONTROLL: *ml*

ELLENŐRIZTE:

Dr. Mészár Erika
DR. MÉSZÁR ÉRIKA

ALJEGYZŐ

BETERJESZTÉSRE ALKALMAS:

Danada-Riman Edina
DANADA-RIMÁN EDINA

JEGYZŐ

JÓVÁHAGYTA:

Scos György
SCOS GYÖRGY

A VÁROSGAZDÁLKODÁSI ÉS PÉNZÜGYI BIZOTTSÁG ELNÖKE

JW

Hikszath K. L.

I

Budapest Főváros VIII. kerület Józsefvárosi Polgármesteri Hivatal
Gazdálkodási Ügyosztály
1082 Budapest
Baross utca 63-67.

KÉRELEM

a Józsefvárosi Önkormányzat tulajdonában lévő közterület használatához

Kérjük a nyomtatványt olvashatóan, nyomtatott betűvel kitölteni!

Gazdasági társaságok, egyéni cég, társadalmi és egyéb szervezetek esetében:

Kérelmező neve: Kádár Bálint, elnök Kortárs Építészeti Központ Alapítvány

telefon: +36 30 522 5994

Kapcsolattartó ügyintéző neve: Libárdi Julianna telefon: +36 20 341 6688

Erkezett: 2018 ÁPR 16.	Szám: 16-564
Meléklet: 0	Osztály: Gazdasági
	Előszám: 0

11111

e-mail cím: . julianna.libardi@kek.org.hu

Székhelye: irsz.: 1111 helység: Budapest (u., tér): Bartók Béla út szám 10-12

Levelezési cím: ua

Cégjegyzék szám/ Nyilvántartási szám: 01-01-0009837 Bankszámlaszáma: 16200151-18538407

Adószáma: 18189223-1-43

Egyéni vállalkozás esetében:

11111

Kérelmező neve:

telefon:

Lakcíme: irsz.: helység: (u., tér): szám: em./ajtó:

Levelezési cím:

1111111111

e-mail cím:

1

1111111111

Vállalkozó nyilvántartási száma:

1111111111

1111111111

1111111111

Adószáma: - -

Bankszámlaszáma: - -

Magánszemélyek esetében:

1111

Kérelmező neve:

telefon:

JÓZSEFVÁROSI POLGÁRMESTERI HIVATAL 4	
2018 ÁPR 12.	
Szám:	39972
Sign:	[Signature]

JL 13

Lakcíme: irsz. helység: (u., tér): szám:em./ajtó:
Születési helye:.....ideje: év hó nap, anyja neve:
e-mail cím:

Megjegyzés: Fenti adatok közlése a közterület-használati kérelmek elbírálásához, valamint a közterület-használati hozzájárulásban foglaltak ellenőrzéséhez szükségesek. Az adatokat a Polgármesteri Hivatal Gazdálkodási, illetve Közterület-felügyeleti Ügyosztálya kezeli az információs önrendelkezési jogról és az információszabadságról szóló 2011. évi CXII. törvény alapján.

Közterület-használat ideje: 2018 . év 05 hó 06 naptól – 2018 . év 05 hó 06 napig

(Több időpont,- helyszín esetén kérünk listát mellékelni!)

Közterület-használat célja:

A közterület-használat célja, hogy a tér és lakói bekapcsolódhassanak a a Budapest100: Nyissunk a térre programba. A Budapest100 rendezvény egy civil városi ünnep, amelynek célja, hogy felhívja a budapestiek figyelmét a körülöttünk lévő város mindennapi értékeire. 2011-ben azzal a szándékkal indult az OSA Archívum és a KÉK - Kortárs Építészeti Központ kezdeményezésére, hogy legyen egy olyan hétvége, amikor mindenki megismerheti és megszeretheti a minket körülvevő várost, épületeivel és lakóival együtt. A rendezvény célja az is, hogy már a szervezés előkészítő fázisában közelebb hozza egymáshoz a városlakókat, a szomszédokat, a generációkat.

A 2018-as Budapest100 programban a terek, az azokat körülvevő házak és lakóik kapják a főszerepet.

A rendezvény tervezett részletes programja:

2018.05.06 Vasárnap 14:00-15:00 NUBLAO- zenekar tagjai hangszereiket cserélgetve teremtenek különleges atmoszférát az érdeklődőknek ambient chill és egy csipet rock&roll

Minden program ingyenes, kereskedelmi tevékenységet nem folytatunk.

Kérelemmel érintett közterület nagysága: 25 m²/összesen

Közterület helye: Budapest, VIII. kerület Mikszáth Kálmán tér

Megjegyzés (Egyéb tény, körülmény, stb.):

Ezúton szeretnénk kérelmezni a Budapest100 program kulturális jellegére való tekintettel, a közterülethasználati díjtól való eltekintést, vagy kulturális kedvezményt.

A kérelem benyújtása nem jogosít fel a közterület használatra.

A kérelmező tudomásul veszi, hogy

- a kérelem benyújtása nem jogosítja fel a közterület használatára,
- a Józsefvárosi Önkormányzat tulajdonában lévő közterületek használatáról és használatának rendjéről szóló 37/2017. (IX. 14.) önkormányzati rendelet 21. § (1) bekezdése szerint a közterület használatáért közterület-használati díjat köteles fizetni,
- a közterületen kizárólag a kereskedelmi tevékenységek végzésének feltételeiről szóló 210/2009. (IX.29.) Kormányrendelet 12. § (1) bekezdése alapján a rendelet 5. mellékletében meghatározott termékek árusíthatók.

A kérelemhez a kérelmezőnek az alábbi melléleteket kell csatolnia: (A csatolt mellékletet kérjük X-el jelölni)

Budapest, 2018. év április hó 04. nap

KORTÁRS ÉPÍTÉSZETI KÖZPONT
ALAPÍTVÁNY
1111 Budapest Bartók Béla út 10.
Adószám: 18189223-1-43

KÉRELMEZŐ ALÁÍRÁSA

JW 14

1. A közterületen folytatni kívánt tevékenység gyakorlására feljogosító egyszerű okirat másolatát: - egyéni vállalkozás esetén: vállalkozói igazolványt, - gazdasági társaság, egyéni cég esetén: 30 napnál nem régebbi cégkivonatot, aláírási címpéldányt, - társadalmi és egyéb szervezetek esetében: a nyilvántartásba-vételüket igazoló okiratot, - őstermelők esetén őstermelői igazolványt. - vendéglátó terasz létesítése esetén, az azt üzemeltetni kívánó kereskedelmi/vendéglátó egység érvényes bejelentés köteles kereskedelmi tevékenység bejelentését igazoló dokumentumot vagy a Működési Engedélyt	
2. Az igényelt területre vonatkozó helyszínt ábrázoló vázlatot, amelyen szerepelnie kell a környező utcáknak is. A vázlaton az igényelt területnek - a szükséges méretekkel - úgy kell szerepelnie, hogy annak nagysága, elhelyezkedése egyértelműen megállapítható legyen (TERASZ, KIOSZK ESETÉN: annak szélessége, hosszúsága; a terasz, kiosk szélének az épület homlokzati falától és a járda szélétől való távolsága; terasz esetén annak az üzletnek a bejáratától való távolsága, amelykhez tartozik; méterben mérve).	
3. Az elhelyezni kívánt építmény, létesítmény, berendezés műszaki leírását és terveit; <i>teraszkérelmekhez a helyszín fotóját is csatolni szükséges.</i>	
4. Meglévő létesítményre vonatkozó közterület-használati hozzájárulás megújítása esetén – városképvédelmi szempontok figyelembevétele miatt – fényképfelvételt kell becsatolni.	
5. <i>Építési engedélyhez kötött építmény esetében vagy építési munkálatokkal összefüggő közterület-használat esetében az építetdtől kapott meghatalmazást és a jogszabályban előírt esetekben a jogerős építésügyi hatósági engedélyt csatolni szükséges.</i>	
6. Közút igénybevétele esetén – a 2. pontban foglalt helyszínrajzon túl – a vonatkozó helyszínt ábrázoló forgalomtechnikai vázrajzot, amely beszerezhető a Budapest Közút Zrt. központi ügyfélszolgálatán (1115 Budapest, Bánk bán utca 8-12.) http://budapestkozut.hu	

Figyelmeztetés:

A hiánytalanul kitöltött kérelemnyomtatvány és az előírt melléletek csatolásán túl, a pontos és egyértelmű helymeghatározás, valamint a meglévő létesítmény fotója elengedhetetlen a benyújtott kérelem érdemi elbírálásához!

A közterület-használatot – különösen – az alábbi jogszabályok szabályozzák:

- Magyarország helyi önkormányzatairól szóló 2011. évi CLXXXIX. törvény
- a Józsefvárosi Önkormányzat tulajdonában lévő közterületek használatáról és használatának rendjéről szóló 37/2017. (IX.14.) önkormányzati rendelet
- Józsefváros Kerületi Építési Szabályzatáról szóló 66/2007.(XII.12.) önkormányzati rendelet
- Budapest főváros rendezési szabályzatáról szóló 5/2015. (II. 16.) Főv. Kgy. rendelet
- A településképp védelméről szóló 34/2017. (IX.14.) önkormányzati rendelete

NYILATKOZAT

Alulírott, az általam benyújtott közterület-használati kérelem elbírálásának céljából hozzájárulok személyes adataim történő kezeléséhez, valamint ahhoz, hogy az így tudomásra jutott személyes adataimat a Polgármesteri Hivatal az eljárásban részt vevő szakhatósági állásfoglalások bekérése végett továbbítsa az illetékes hatóságok felé.

Kérelem benyújtásakor a Polgármesteri Hivatal Gazdálkodási Ügyosztály ügyintézőjétől tájékoztatást kaptam –amelyet tudomásul vettem – az eljárás megindításának napjáról, az ügyintézési határidőről, az ügyemre irányadó jogszabályi rendelkezésekről, jogaimról és kötelezettségeimről, továbbá kötelezettségem elmulasztásának jogkövetkezményeiről, valamint a hivatali elérhetőségről.

Kijelentem, hogy kérelem teljesítése eset én az általános közigazgatási rendtartásról szóló 2016. évi CL. törvény 82. § (2) bekezdés b) pontja alapján a fellebbezési jogomról lemondok.

Tudomásul veszem, hogy ezáltal az ügyemben hozott határozat annak közlésekor jogerőre emelkedik.


1111 BUDAPEST, BARTÓK 3ÉLA ÚT 10-12.
ADÓSZÁM: 18189223-1-43

2.


KÉRELMEZŐ ALÁÍRÁSA

Budapest, 2018. év április hó 04. nap

JW 15



JW
16



2/17

Gulyas L

Budapest Főváros VIII. kerület Józsefvárosi Polgármesteri Hivatal
Gazdálkodási Ügyosztály
1082 Budapest
Baross utca 63-67.

KÉRELEM

a Józsefvárosi Önkormányzat tulajdonában lévő közterület használatához

Kérjük a nyomtatványt olvashatóan, nyomtatott betűvel kitölteni!

Gazdasági társaságok, egyéni cég, társadalmi és egyéb szervezetek esetében:

Kérelmező neve: Kádár Bálint, elnök Kortárs Építészeti Központ Alapítvány

telefon: +36 30 522 5994

Józsefvárosi Önkormányzat Polgármesteri Hivatal
Központi Iktató

Kapcsolattartó ügyintéző neve: Libárdi Julianna telefon: +36 20 341 6688

Erkezett:	2018 APR 16.	Szám:	16-504/2
Melléklet:	<input checked="" type="checkbox"/>	Okmány:	Cyprusi Baku
		Előszám:	ca

11111

e-mail cím: . julianna.libardi@kek.org.hu

Székhelye: irsz.: 1111 helység: Budapest (u., tér): Bartók Béla út szám 10-12

Levelezési cím: ua

Cégjegyzék szám/ Nyilvántartási szám: 01-01-0009837

[]

[]

[]

[]

[]

Bankszámlaszáma: 16200151-18538407

Adószáma: 18189223-1-43

Egyéni vállalkozás esetében:

[]

Kérelmező neve:

telefon:

Lakcíme: irsz.: helység: (u., tér): szám: em./ajtó:

Levelezési cím:

[]

e-mail cím:

[]

[]

Vállalkozó nyilvántartási száma:

[]

JÓZSEFVÁROSI POLGÁRMESTERI HIVATAL
4.
2018 APR 12.
Szám: 384 76
Sign: [Signature]

[Signature]
18

Adószáma:									
Bankszámlaszáma:									

Magánszemélyek esetében:

Kérelmező neve:
telefon:.....

Lakcíme: irsz. helység: (u., tér): szám:em./ajtó:
.....

Születési helye:.....ideje: év hó nap, anyja neve:
.....

e-mail cím:

Megjegyzés: Fenti adatok közlése a közterület-használati kérelmek elbírálásához, valamint a közterület-használati hozzájárulásban foglaltak ellenőrzéséhez szükségesek. Az adatokat a Polgármesteri Hivatal Gazdálkodási, illetve Közterület-felügyeleti Ügyosztálya kezeli az információs önrendelkezési jogról és az információszabadságról szóló 2011. évi CXII. törvény alapján.

Közterület-használat ideje: 2018 . év 05 hó 05 naptól – 2018 . év 05 hó 06 napig

(Több időpont,- helyszín esetén kérünk listát mellékelni!)

Közterület-használat célja:

A közterület-használat célja, hogy a tér és lakói bekapcsolódhassanak a Budapest100: Nyissunk a térre programba. A Budapest100 rendezvény egy civil városi ünnep, amelynek célja, hogy felhívja a budapestiek figyelmét a körülöttünk lévő város mindennapi értékeire.

2011-ben azzal a szándékkal indult az OSA Archivum és a KÉK - Kortárs Építészeti Központ kezdeményezésére, hogy legyen egy olyan hétvége, amikor mindenki megismerheti és megszeretheti a minket körülvevő várost, épületeivel és lakóival együtt. A rendezvény célja az is, hogy már a szervezés előkészítő fázisában közelebb hozza egymáshoz a városlakókat, a szomszédokat, a generációkat.

A 2018-as Budapest100 programban a terek, az azokat körülvevő házak és lakóik kapják a főszerepet.

A rendezvény tervezett részletes programja:

- Május 5-6. (SZ-V) 10:00 - 18:00: Kulturális, műveltségi kvíz, amely összeköti a Gutenberg-Mikszáth-Lőrinc Pap tereket. Ehhez a terek kutatási anyagát szeretnénk kiállítani, A3-as plakát formájában.

Interaktív A3-as papírtábla, kvíz, játékos feladatok kihelyezése.

- Május 5-6. (SZ-V) 10:00 - 17:00 Moza cementlap manufaktúra segítségével land-art- szerű aszfaltrajzok, láb-homoknyomda, kaleidoszkóp-kukucsálás gyerekeknek és felnőtteknek

Budapest, 2018. év április hó 04. nap.

KÖZTERÜLET-FELÜGYELŐ KÖZPONT
ALAPÍTVÁNY
Előzetes: Barók Béla
Tervező: 99189223

.....
KÉRELMEZŐ ALÁÍRÁSA

19

- Május 5-6. (SZ-V) 10:00-17:00 Olvasókuckó-sarok másik részének kialakítása a Gutenberg 2 épület árkádosa alatt
- Május 5. 14:00-17:00 Gutenberg tér – játszótér közelében sörpad és asztal kihelyezésével könyvkötő workshop szervezése.
- Május 5. és/v 6. (SZ-V) akusztikus háttérzene program
- Május 5. és/v 6. (SZ-V) zenei-színházi programlehetőség MoMo Art bevonásával
- Május 5. és 6. 11:00-14:00 Rendőrségi kitelepülés: rendőrautó kipróbálása, rendőr segédeszközök megtekintése, kérdezz-felelek a VIII. Kerületi Rendőrkapitányság közreműködésével.
- Május 5. és 6. 10:00-18:00 nyomtatás Gutenberg-elvű prèssel a Kiscelli Múzeum - nyomda gép méretei 3*1,5*2m
- Május 5-6. (SZ-V) 10:00 - 18:00: Coffee Stand Gutenberg előtt asztalok, székek kihelyezése, a helyszínen kulturális/ műveltségi kvízre, játékos feladatokra lesz lehetőség a tér kutatási anyaga alapján.

Kérelemmel érintett közterület nagysága: 50m²/ összesen a Gutenberg 2. szám előtt

Közterület helye: Budapest, VIII. kerület Gutenberg tér

Megjegyzés (Egyéb tény, körülmény, stb.):

A Gutenberg 2 árkádok előtti részre szeretnénk a Moza gyermekfoglalkozásokhoz szükséges eszközöket kihelyezni illetve sörpadot és asztalt kihelyezni könyvkötő workshop keretében.

A kérelem benyújtása nem jogosít fel a közterület használatra.

A kérelmező tudomásul veszi, hogy

- a kérelem benyújtása nem jogosítja fel a közterület használatára,
- a Józsefvárosi Önkormányzat tulajdonában lévő közterületek használatáról és használatának rendjéről szóló 37/2017. (IX. 14.) önkormányzati rendelet 21. § (1) bekezdése szerint a közterület használatáért közterület-használati díjat köteles fizetni,
- a közterületen kizárólag a kereskedelmi tevékenységek végzésének feltételeiről szóló 210/2009. (IX.29.) Kormányrendelet 12. § (1) bekezdése alapján a rendelet 5. mellékletében meghatározott termékek árusíthatók.

A kérelemhez a kérelmezőnek az alábbi melléleteket kell csatolnia: (A csatolt mellékletet kérjük X-el jelölni)

I. A közterületen folytatni kívánt tevékenység gyakorlására feljogosító egyszerű okirat másolatát:	
- egyéni vállalkozás esetén: vállalkozói igazolványt,	
- gazdasági társaság, egyéni cég esetén: 30 napnál nem régebbi cégkivonatot, aláírási címpéldányt,	
- társadalmi és egyéb szervezetek esetében: a nyilvántartásba-vételüket igazoló okiratot,	
- östermelők esetén östermelői igazolványt.	
- vendéglátó terasz létesítése esetén, az azt üzemeltetni kívánó kereskedelmi/vendéglátó egység érvényes bejelentés köteles kereskedelmi tevékenység bejelentését igazoló dokumentumot vagy a Működési Engedélyt	

Budapest, 2018. év április hó 04. nap.

KORTÁRS ÉPÍTÉSZETI KÖZPOLI
ALAPÍTVÁNY
1111 Budapest, Partó utca 10-11
Adószám: 18189223-1-00

KÉRELMEZŐ ALÁÍRÁSA

20

2. Az igényelt területre vonatkozó helyszínt ábrázoló vázlatot, amelyen szerepelnie kell a környező utcáknak is. A vázlaton az igényelt területnek - a szükséges méretekkel - úgy kell szerepelnie, hogy annak nagysága, elhelyezkedése egyértelműen megállapítható legyen (TERASZ, KIOSZK ESETÉN: annak szélessége, hosszúsága; a terasz, kioszk szélének az épület homlokzati falától és a járda szélétől való távolsága; terasz esetén annak az üzletnek a bejáratától való távolsága, amelyikhez tartozik; méterben mérve).	
3. Az elhelyezni kívánt építmény, létesítmény, berendezés műszaki leírását és terveit; <i>teraszkérelemhez a helyszín fotóját is csatolni szükséges.</i>	
4. Meglévő létesítményre vonatkozó közterület-használati hozzájárulás megújítása esetén – városképvédelmi szempontok figyelembevétele miatt – fényképfelvételt kell becsatolni.	
5. <i>Építési engedélyhez kötött építmény esetében vagy építési munkálatokkal összefüggő közterület-használat esetében az építetettől kapott meghatalmazást és a jogszabályban előírt esetekben a jogerős építésügyi hatósági engedélyt csatolni szükséges.</i>	
6. Közút igénybevétele esetén – a 2. pontban foglalt helyszínrajzon túl – a vonatkozó helyszínt ábrázoló forgalomtechnikai vázrajzot, amely beszerezhető a Budapest Közút Zrt. központi ügyfélszolgálatán (1115 Budapest, Bánk bán utca 8-12.) http://budapestkozut.hu	

Figyelmeztetés:

A hiánytalanul kitöltött kérelemnyomtatvány és az előírt mellékletek csatolásán túl, a pontos és egyértelmű helymeghatározás, valamint a meglévő létesítmény fotója elengedhetetlen a benyújtott kérelem érdemi elbírálásához!

A közterület-használatot – különösen – az alábbi jogszabályok szabályozzák:

- Magyarország helyi önkormányzatairól szóló 2011. évi CLXXXIX. törvény
- a Józsefvárosi Önkormányzat tulajdonában lévő közterületek használatáról és használatának rendjéről szóló 37/2017. (IX.14.) önkormányzati rendelet
- Józsefvárosi Kerületi Építési Szabályzatáról szóló 66/2007.(XII.12.) önkormányzati rendelet
- Budapest főváros rendezési szabályzatáról szóló 5/2015. (II. 16.) Főv. Kgy. rendelet
- A településkép védelméről szóló 34/2017. (IX.14.) önkormányzati rendelete

NYILATKOZAT

Alulírott, az általam benyújtott közterület-használati kérelem elbírálásának céljából hozzájárulok személyes adataim történő kezeléséhez, valamint ahhoz, hogy az így tudomásra jutott személyes adataimat a Polgármesteri Hivatal az eljárásban részt vevő szakhatósági állásfoglalások bekérése végett továbbítsa az illetékes hatóságok felé.

Kérelmem benyújtásakor a Polgármesteri Hivatal Gazdálkodási Ügyosztály ügyintézőjétől tájékoztatást kaptam –amelyet tudomásul vettem – az eljárás megindításának napjáról, az ügyintézési határidőről, az ügyemre irányadó jogszabályi rendelkezésekről, jogaimról és kötelezettségeimről, továbbá kötelezettségem elmulasztásának jogkövetkezményeiről, valamint a hivatali elérhetőségről.

Kijelentem, hogy kérelmem teljesítése eset én az általános közigazgatási rendtartásról szóló 2016. évi CL. törvény 82. § (2) bekezdés b) pontja alapján a fellebbezési jogomról lemondok.


Tudomásul veszem, hogy ezáltal az ügyemben hozott határozat annak közlésekor jogerőre emelkedik.

Budapest, 2018. év április hó 04. nap.

.....
KÉRELMEZŐ ALÁÍRÁSA



W 22



Mátyás tér

Budapest Főváros VIII. kerület Józsefvárosi Polgármesteri Hivatal
Gazdálkodási Ügyosztály
1082 Budapest
Baross utca 63-67.

KÉRELEM

a Józsefvárosi Önkormányzat tulajdonában lévő közterület használatához

Kérjük a nyomtatványt olvashatóan, nyomtatott betűvel kitölteni!

Gazdasági társaságok, egyéni cég, társadalmi és egyéb szervezetek esetében:

Kérelmező neve: Kádár Bálint, elnök Kortárs Építészeti Központ Alapítvány Józsefvárosi Önkormányzat Polgármesteri Hivatala
telefon: +36 30 522 5994 Központi Iktató

Kapcsolattartó ügyintéző neve: Libárdi Julianna telefon: +36 20 341 6888

Érkezett: 2018 APR 16.		Szám: 16-JGU/B
Melléklet: 8	Osztály: Gyermek Polg	Ellenőrző: B

11111

e-mail cím: julianna.libardi@kek.org.hu

Székhelye: irsz.: 1111 helység: Budapest (u., tér): Bartók Béla út szám 10-12

Levelezési cím: ua

Cégjegyzék szám/ Nyilvántartási szám: 01-01-0009837

Bankszámlaszáma: 16200151-18538407

Adószáma: 18189223-1-43

Egyéni vállalkozás esetében:

1111

Kérelmező neve:

telefon:

Lakcíme: irsz.: helység: (u., tér): szám: em./ajtó:

Levelezési cím:

11111111

e-mail cím:

1

11111111

Vállalkozó nyilvántartási száma:

11111111

11111111

11111111

Adószáma: - -

Bankszámlaszáma: - -

Magánszemélyek esetében:

1111

Kérelmező neve:

telefon:

JÓZSEFVÁROSI POLGÁRMESTERI HIVATAL 4.	
2018 APR 12. 15	
Szám: 39977	Sign: [Signature]

JW 29

<input type="checkbox"/>	Lakcíme: irsz. helység: (u., tér): szám:em./ajtó:
Születési helye:..... ideje: év hó nap, anyja neve:	
e-mail cím:	

Megjegyzés: Fenti adatok közlése a közterület-használati kérelmek elbírálásához, valamint a közterület-használati hozzájárulásban foglaltak ellenőrzéséhez szükségesek. Az adatokat a Polgármesteri Hivatal Gazdálkodási, illetve Közterület-felügyeleti Ügyosztálya kezeli az információs önrendelkezési jogról és az információszabadságról szóló 2011. évi CXII. törvény alapján.

Közterület-használat ideje: 2018 . év 05 . hó 05 . naptól – 2018 . év 05 . hó 06 . napig

(Több időpont,- helyszin esetén kérünk listát mellékelni!)

Közterület-használat célja:

A Budapest 100 keretein belül megrendezett városi ünnep alkalmával létrehozott kiállítás (installáció kezdete: 2018.05.05. 8:00-kor; bontás 2018.05.06. 18:00-ig) és vezetett séták 2018. 05.05 10:00- 2018.05.06 18:00 között, valamint a Mistory applikáció online kincskereső játéka.

A Mátyás teret körbevevő kerítésre a berendezési tárgy sérülése nélkül eltávolítható gyorskötözővel ill. madzaggal rögzített maximum a/3-as méretű papír alapú (esetlegesen laminált vagy kartonra, habosított pvc/polikarbonát lemezre kasírozott kiállítási anyagok, amelyek a tér történetét mutatják be szövegesen és képek formájában.

Hasonló anyagok elhelyezése a téren található padok háttámláján kikötözéssel. (Ezen felül a teret határoló házak kapujára rögzített a/4 és a/3 méretű plakátok, esetenként laminálva).

Kérellemmel érintett közterület nagysága: 100 folyóméternyi kiállítás a kerítésen

Közterület helye: Budapest, VIII. kerület Mátyás tér

Megjegyzés (Egyéb tény, körülmény, stb.):

Ezúton szeretnénk kérelmezni a Budapest100 program kulturális jellegére való tekintettel, a közterülethasználati díjtól való eltekintést, vagy kulturális kedvezményt.

A kérelem benyújtása nem jogosít fel a közterület használatra.

A kérelmező tudomásul veszi, hogy

- a kérelem benyújtása nem jogosítja fel a közterület használatára,
- a Józsefvárosi Önkormányzat tulajdonában lévő közterületek használatáról és használatának rendjéről szóló 37/2017. (IX. 14.) önkormányzati rendelet 21. § (1) bekezdése szerint a közterület használatáért közterület-használati díjat köteles fizetni,
- a közterületen kizárólag a kereskedelmi tevékenységek végzésének feltételeiről szóló 210/2009. (IX.29.) Kormányrendelet 12. § (1) bekezdése alapján a rendelet 5. mellékletében meghatározott termékek árusíthatók.

A kérelemhez a kérelmezőnek az alábbi melléleteket kell csatolnia: (A csatolt mellékletet kérjük X-el jelölni)

1. A közterületen folytatni kívánt tevékenység gyakorlására feljogosító egyszerű okirat másolatát:

Budapest, 2018. év 05. hó 04. nap.

KÉRELMEZŐ ALÁÍRÁSA

25

- egyéni vállalkozás esetén: vállalkozói igazolványt,	
- gazdasági társaság, egyéni cég esetén: 30 napnál nem régebbi cégkivonat, aláírási címpéldányt,	
- társadalmi és egyéb szervezetek esetében: a nyilvántartásba-vételüket igazoló okiratot,	
- őstermelők esetén őstermelői igazolványt.	
- vendéglátó terasz létesítése esetén, az azt üzemeltetni kívánó kereskedelmi/vendéglátó egység érvényes bejelentés köteles kereskedelmi tevékenység bejelentését igazoló dokumentumot vagy a Működési Engedélyt	
2. Az igényelt területre vonatkozó helyszínt ábrázoló vázlatot, amelyen szerepelnie kell a környező utcáknak is. A vázlaton az igényelt területnek - a szükséges méretekkel - úgy kell szerepelnie, hogy annak nagysága, elhelyezkedése egyértelműen megállapítható legyen (TERASZ, KIOSZK ESETÉN: annak szélessége, hosszúsága; a terasz, kiosk szélének az épület homlokzati falától és a járda szélétől való távolsága; terasz esetén annak az üzletnek a bejáratától való távolsága, amelyikhez tartozik; méterben mérve).	
3. Az elhelyezni kívánt építmény, létesítmény, berendezés műszaki leírását és terveit; <i>teraszkerelmekhez a helyszíni fotóját is csatolni szükséges.</i>	
4. Meglévő létesítményre vonatkozó közterület-használati hozzájárulás megújítása esetén – városképvédelmi szempontok figyelembevételére miatt – fényképfelvételt kell becsatolni.	
5. <i>Építési engedélyhez kötött építmény esetében vagy építési munkálatokkal összefüggő közterület-használat esetében az építőtől kapott meghatalmazást és a jogszabályban előírt esetekben a jogerős építésügyi hatósági engedélyt csatolni szükséges.</i>	
6. Közút igénybevétele esetén – a 2. pontban foglalt helyszínrajzon túl – a vonatkozó helyszínt ábrázoló forgalomtechnikai vázrajzot, amely beszerezhető a Budapest Közút Zrt. központi ügyfélszolgálatán (1115 Budapest, Bánk bán utca 8-12.) http://budapestkozut.hu	

Figyelmeztetés:

A hiánytalanul kitöltött kérelemnyomtatvány és az előírt mellékletek csatolásán túl, a pontos és egyértelmű helymeghatározás, valamint a meglévő létesítmény fotója elengedhetetlen a benyújtott kérelem érdemi elbírálásához!

A közterület-használatot – különösen – az alábbi jogszabályok szabályozzák:

- Magyarország helyi önkormányzatairól szóló 2011. évi CLXXXIX. törvény
- a Józsefvárosi Önkormányzat tulajdonában lévő közterületek használatáról és használatának rendjéről szóló 37/2017. (IX.14.) önkormányzati rendelet
- Józsefváros Kerületi Építési Szabályzatáról szóló 66/2007.(XII.12.) önkormányzati rendelet
- Budapest főváros rendezési szabályzatáról szóló 5/2015. (II. 16.) Főv. Kgy. rendelet
- A településképvédelméről szóló 34/2017. (IX.14.) önkormányzati rendelete

NYILATKOZAT

Alulírott, az általam benyújtott közterület-használati kérelmem elbírálásának céljából hozzájárulok személyes adataim történő kezeléséhez, valamint ahhoz, hogy az így tudomásra jutott személyes adataimat a Polgármesteri Hivatal az eljárásban részt vevő szakhatósági állásfoglalások bekérése végett továbbítsa az illetékes hatóságok felé.

Kérelmem benyújtásakor a Polgármesteri Hivatal Gazdálkodási Ügyosztály ügyintézőjétől tájékoztatást kaptam –amelyet tudomásul vettem – az eljárás megindításának napjáról, az ügyintézési határidőről, az ügyemre irányadó jogszabályi rendelkezésekről, jogaimról és kötelezettségeimről, továbbá kötelezettségem elmulasztásának jogkövetkezményeiről, valamint a hivatali elérhetőségről.

Kijelentem, hogy kérelmem teljesítése eset én az általános közigazgatási rendtartásról szóló 2016. évi CL. törvény 82. § (2) bekezdés b) pontja alapján a fellebbezési jogomról lemondok.

Tudomásul veszem, hogy ezáltal az ügyemben hozott határozat annak közlésekor jogerőre emelkedik.

Budapest, 20.13. év 04. hó 04. nap.

.....
KÉRELMEZŐ ALÁÍRÁSA

JW 26

Horváth M. József

Budapest Főváros VIII. kerület Józsefvárosi Polgármesteri Hivatal
Gazdálkodási Ügyosztály
1082 Budapest
Baross utca 63-67.

KÉRELEM

a Józsefvárosi Önkormányzat tulajdonában lévő közterület használatához

Kérjük a nyomtatványt olvashatóan, nyomtatott betűvel kitölteni!

Gazdasági társaságok, egyéni cég, társadalmi és egyéb szervezetek esetében:

Kérelmező neve: Kádár Bálint, elnök Kortárs Építészeti Központ Alapítvány
telefon: +36 30 522 5994
Kapcsolattartó ügyintéző neve: Libárdi Julianna telefon: +36 20 341 6688

Erkezett: 2018 APR 16.		Szám: 16-564/4	
Melléklet: 0	Osztály: József	Előszám: 0	

11111

e-mail cím: . julianna.libardi@kek.org.hu
Székhelye: irsz.: 1111 helység: Budapest (u., tér): Bartók Béla út szám 10-12
Levelezési cím: ua
Cégjegyzék szám/ Nyilvántartási szám: 01-01-0009837 Bankszámlaszáma: 16200151-18538407
Adószáma: 18189223-1-43

Egyéni vállalkozás esetében:

11111

Kérelmező neve:
telefon:
Lakcíme: irsz.: helység: (u., tér): szám: em./ajtó:
Levelezési cím:

1111111111

e-mail cím:

1

1111111111

Vállalkozó nyilvántartási száma:

1111111111

1111111111

1111111111

Adószáma: - -
Bankszámlaszáma: - -

Magánszemélyek esetében:

1111

Kérelmező neve:
telefon:

JÓZSEFVÁROSI POLGÁRMESTERI HIVATAL	
4	
2018 APR 12.	
Szám: 09979	Sign: [Signature]

JW 28

Lakcíme: irsz. helység: (u., tér): szám:em./ajtó:
Születési helye:..... ideje: év hó nap, anyja neve:
e-mail cím:

Megjegyzés: Fenti adatok közlése a közterület-használati kérelmek elbírálásához, valamint a közterület-használati hozzájárulásban foglaltak ellenőrzéséhez szükségesek. Az adatokat a Polgármesteri Hivatal Gazdálkodási, illetve Közterület-felügyeleti Ügyosztálya kezeli az információs önrendelkezési jogról és az információszabadságról szóló 2011. évi CXII. törvény alapján.

Közterület-használat ideje: 2018 . év 05 . hó 05 . naptól – 2018 . év 05 . hó 06 . napig
(Több időpont,- helyszín esetén kérünk listát mellékelni!)

Közterület-használat célja:

A közterület-használat célja, hogy a tér és lakói bekapcsolódhassanak a a Budapest100: Nyissunk a térre programba. A Budapest100 rendezvény egy civil városi ünnep, amelynek célja, hogy felhívja a budapestiek figyelmét a körülöttünk lévő város mindennapi értékeire. 2011-ben azzal a szándékkal indult az OSA Archívum és a KÉK - Kortárs Építészeti Központ kezdeményezésére, hogy legyen egy olyan hétvége, amikor mindenki megismerheti és megszeretheti a minket körülvevő várost, épületeivel és lakóival együtt. A rendezvény célja az is, hogy már a szervezés előkészítő fázisában közelebb hozza egymáshoz a városlakókat, a szomszédokat, a generációkat.

A 2018-as Budapest100 programban a terek, az azokat körülvevő házak és lakóik kapják a főszerepet.

A rendezvény tervezett részletes programja:

- Május 5-6. (SZ-V) 10:00 - 18:00: Tértörténeti kiállítás a tér egyes részein
- Május 5-6. (SZ-V) 10:00 - 17:00: Gyerekeknek szóló interaktív társas- és városi játék a tér történetéről.
- Május 5. SZ 18:00-19:00 A Zsiga Bár előtt (VIII. ker. Horváth Mihály tér 14.) intenzív helytörténet asztal körül: Házak - sztorik - bor Max. 15 fő (regisztrációval)
- Május 5. SZ 20:00 - 22:00 Pulus Tomi koncert (99%) – A Zsiga Bár előtt (VIII. ker. Horváth Mihály tér 14.)
- Május 6. V 15:00 A Tuti Cantabile énekegyüttes koncertje

Minden program ingyenes, kereskedelmi tevékenységet nem folytatunk.

A Horváth Mihály téri templom É-NY- i sarkán egy kisebb pihenő részt szeretnénk kialakítani, ahol lehetőség nyílik történeti előadások, játékok, beszélgetések lebonyolítására, illetve kisebb koncertek lebonyolítására.

A Fazekas Mihály Gimnázium előtti téren, valamint a tér DK-i pontján szeretnénk egy interaktív történeti játékot kialakítani.

A tér egyes részein egy kórus zenélne.

Pokrócok, szőnyegek kihelyezése.

Kérelemmel érintett közterület nagysága: 100 m²/összesen

Közterület helye: Budapest, VIII. kerület Horváth Mihály tér

Megjegyzés (Egyéb tény, körülmény, stb.):

Ezúton szeretnénk kérelmezni a Budapest100 program kulturális jellegére való tekintettel, a közterülethasználati díjtól való eltekintést, vagy kulturális kedvezményt.

KORTÁRS ÉPÍTÉSZETI KÖZPONT
ALAPÍTVÁNY
1111 Budapest, Bartók Béla út 10-12.
Adószám: 18189223-1-43

Budapest, 2018. év április hó 04. nap

.....
KÉRELMEZŐ ALÁÍRÁSA

29

A kérelem benyújtása nem jogosít fel a közterület használatra.

A kérelmező tudomásul veszi, hogy

- a kérelem benyújtása nem jogosítja fel a közterület használatára,
- a Józsefvárosi Önkormányzat tulajdonában lévő közterületek használatáról és használatának rendjéről szóló 37/2017. (IX. 14.) önkormányzati rendelet 21. § (1) bekezdése szerint a közterület használatáért közterület-használati díjat köteles fizetni,
- a közterületen kizárólag a kereskedelmi tevékenységek végzésének feltételeiről szóló 210/2009. (IX.29.) Kormányrendelet 12. § (1) bekezdése alapján a rendelet 5. mellékletében meghatározott termékek árusíthatók.

A kérelemhez a kérelmezőnek az alábbi melléleteket kell csatolnia: (A csatolt mellékletet kérjük X-el jelölni)

1. A közterületen folytatni kívánt tevékenység gyakorlására feljogosító egyszerű okirat másolatát:	
- egyéni vállalkozás esetén: vállalkozói igazolványt,	
- gazdasági társaság, egyéni cég esetén: 30 napnál nem régebbi cégkivonat, aláírási címpéldányt,	
- társadalmi és egyéb szervezetek esetében: a nyilvántartásba-vételüket igazoló okiratot,	
- őstermelők esetén őstermelői igazolványt.	
- vendéglátó terasz létesítése esetén, az azt üzemeltetni kívánó kereskedelmi/vendéglátó egység érvényes bejelentés köteles kereskedelmi tevékenység bejelentését igazoló dokumentumot vagy a Működési Engedélyt	
2. Az igényelt területre vonatkozó helyszínt ábrázoló vázlatot, amelyen szerepelnie kell a környező utcáknak is. A vázlaton az igényelt területnek - a szükséges méretekkel - úgy kell szerepelnie, hogy annak nagysága, elhelyezkedése egyértelműen megállapítható legyen (TERASZ, KIOSZK ESETÉN: annak szélessége, hosszúsága; a terasz, kioszk szélének az épület homlokzati falától és a járda szélétől való távolsága; terasz esetén annak az üzletnek a bejáratától való távolsága, amelyikhez tartozik; méterben mérve).	
3. Az elhelyezni kívánt építmény, létesítmény, berendezés műszaki leírását és terveit; <i>teraszkérelmekhez a helyszín fotóját is csatolni szükséges.</i>	
4. Meglévő létesítményre vonatkozó közterület-használati hozzájárulás megújítása esetén – városképvédelmi szempontok figyelembevétele miatt – fényképfelvételt kell becsatolni.	
5. Építési engedélyhez kötött építmény esetében vagy építési munkálatokkal összefüggő közterület-használat esetében az építőtől kapott meghatalmazást és a jogszabályban előírt esetekben a jogerős építésügyi hatósági engedélyt csatolni szükséges.	
6. Közút igénybevétele esetén – a 2. pontban foglalt helyszínrajzon túl – a vonatkozó helyszínt ábrázoló forgalomtechnikai vázrajzot, amely beszerezhető a Budapest Közút Zrt. központi ügyfélszolgálatán (1115 Budapest, Bánk bán utca 8-12.) http://budapestkozut.hu	

Figyelmeztetés:

A hiánytalanul kitöltött kérelemnyomtatvány és az előírt mellékletek csatolásán túl, a pontos és egyértelmű helymeghatározás, valamint a meglévő létesítmény fotója elengedhetetlen a benyújtott kérelem érdemi elbírálásához!

A közterület-használatot – különösen – az alábbi jogszabályok szabályozzák:

- Magyarország helyi önkormányzatairól szóló 2011. évi CLXXXIX. törvény
- a Józsefvárosi Önkormányzat tulajdonában lévő közterületek használatáról és használatának rendjéről szóló 37/2017. (IX.14.) önkormányzati rendelet
- Józsefvárosi Kerületi Építési Szabályzatáról szóló 66/2007.(XII.12.) önkormányzati rendelet
- Budapest főváros rendezési szabályzatáról szóló 5/2015. (II. 16.) Főv. Kgy. rendelet
- A településképp védelméről szóló 34/2017. (IX.14.) önkormányzati rendelete

NYILATKOZAT

Alulírott, az általam benyújtott közterület-használati kérelmem elbírálásának céljából hozzájárulok személyes adataim történő kezeléséhez, valamint ahhoz, hogy az így tudomásra jutott személyes adataimat a Polgármesteri Hivatal az eljárásban részt vevő szakhatósági állásfoglalások bekérése végett továbbítsa az illetékes hatóságok felé.

Kérelmem benyújtásakor a Polgármesteri Hivatal Gazdálkodási Ügyosztály, ügyintézőjétől tájékoztatást kaptam –amelyet tudomásul vettem – az eljárás megindításának napjáról, az ügyintézési határidőről, az ügyemre irányadó jogszabályi

ALAPÍTVÁNY
1111 Budapest, Bartók Béla út 10-12.
Adószám: 18189223-1-43

Budapest, 2018. év április hó 04. nap

KÉRELMEZŐ ALÁÍRÁSA

30

rendeletekről, jogaimról és kötelezettségeimről, továbbá kötelezettségem elmulasztásának jogkövetkezményeiről, valamint a hivatali elérhetőségről.

Kijelentem, hogy kérelmem teljesítése eset én az általános közigazgatási rendtartásról szóló 2016. évi CL. törvény 82. § (2) bekezdés b) pontja alapján a fellebbezési jogomról lemondok.

Tudomásul veszem, hogy ezáltal az ügyemben hozott határozat annak közlésekor jogerőre emelkedik.


KORTÁRS ÉPÍTÉSZETI KÖZPONT
ALAPÍTVÁNY
1111 Budapest, Bartók Béla út 10-12.
Adószám: 18189223-1-43


Budapest, 2018. év április hó 04. nap

.....
KÉRELMEZŐ ALÁÍRÁSA



Jw 32





JW 34

Budapest Főváros VIII. kerület Józsefvárosi Polgármesteri Hivatal
Gazdálkodási Ügyosztály
1082 Budapest
Baross utca 63-67.

KÉRELEM

a Józsefvárosi Önkormányzat tulajdonában

Érkezett: 2018 APR 16.	Szám: 10-564/5	
Melléklet: <input checked="" type="checkbox"/>	Osztály: <input checked="" type="checkbox"/>	Előszám: <input checked="" type="checkbox"/>

LALVÁRIA TÉR

Kérjük a nyomtatványt olvashatóan, nyomtatott betűvel kitölteni!

Gazdasági társaságok, egyéni cég, társadalmi és egyéb szervezetek esetében:

Kérelmező neve: Kortárs Építészeti Központ Alapítvány

telefon: +36 30 5225994

Kapcsolattartó ügyintéző neve: Libárdi Julianna telefon: +36 20 341 6688

1111

e-mail cím: . julianna.libardi@kek.org.hu

Székhelye: irsz.: 1111 helység: Budapest (u., tér):. Bartók Béla út szám 10-12

Levelezési cím: ua

Cégjegyzék szám/ Nyilvántartási szám: 01-01-0009837

Bankszámlaszáma: 16200151-18538407

Adószáma: 18189223-1-43

Egyéni vállalkozás esetében:

1111

Kérelmező neve:
telefon:.....

Lakcíme: irsz.: helység: (u., tér): szám: em./ajtó:

Levelezési cím:

1111

e-mail cím:

1111

Vállalkozó nyilvántartási száma:

1111

1111

1111

Adószáma: - -

Bankszámlaszáma: - -

JÓZSEFVÁROSI POLGÁRMESTERI HIVATAL	
4	
2018 APR 12	
Szám: 39869	Sign: <i>SL</i>

Magánszemélyek esetében:

1111

Kérelmező neve:
telefon:.....

SL 35

<input type="checkbox"/>	<input type="checkbox"/>	<input type="checkbox"/>	<input type="checkbox"/>
Lakcíme: irsz.	helység:	(u., tér):	szám:em./ajtó:
.....			
Születési helye:.....	ideje:	év	hó
nap, anyja neve:			
.....			
e-mail cím:			

Megjegyzés: Fenti adatok közlése a közterület-használati kérelmek elbírálásához, valamint a közterület-használati hozzájárulásban foglaltak ellenőrzéséhez szükségesek. Az adatokat a Polgármesteri Hivatal Gazdálkodási, illetve Közterület-felügyeleti Ügyosztálya kezeli az információs önmegvalósítási jogról és az információszabadságról szóló 2011. évi CXII. törvény alapján.

Közterület-használat ideje: 2018 . év 05 . hó 05 . naptól – 2018 . év 05 . hó 06 . napig

(Több időpont,- helyszín esetén kérünk listát mellékelni!)

Közterület-használat célja:

A közterület-használat célja, hogy a tér és lakói bekapcsolódhassanak a a Budapest100: Nyissunk a térre programba. A Budapest100 rendezvény egy civil városi ünnep, amelynek célja, hogy felhívja a budapestiek figyelmét a körülöttünk lévő város mindennapi értékeire.

2011-ben azzal a szándékkal indult az OSA Archívum és

a KÉK - Kortárs Építészeti Központ kezdeményezésére, hogy legyen egy olyan hétvége, amikor mindenki megismerheti és megszeretheti a minket körülvevő várost, épületeivel és lakóival együtt. A rendezvény célja az is, hogy már a szervezés előkészítő fázisában közelebb hozza egymáshoz a városlakókat, a szomszédokat, a generációkat.

A 2018-as Budapest100 programban a terek, az azokat körülvevő házak és lakóik kapják a főszerepet.

A rendezvény tervezett részletes programja:

- Május 5-6. (SZ-V) 10:00 - 18:00: Tablós tértörténeti kiállítás a teret körülvevő kerítés egyes részein.
- Május 5-6. (SZ-V) 10:00 - 17:00: Gyerekeknek szóló interaktív társas- és városi játék a tér történetéről.
- Május 5-6. (SZ-V) 14:00-17:00: Fortepan fotógyűjtő-pont
- Május 5-6. SZ-V 14:00-17:00 Gombfocizzon világbajnokkal! – A Kálvária téri srácok bőrlabdája kiszorult a térről, de azért a foci él!
- Május 5. SZ 16:00-17:00 NUBLAO zenkar koncertje

Minden program ingyenes, kereskedelmi tevékenységet nem folytatunk.

A tablós tértörténeti kiállítást a teret körülvevő kerítésen, a tér É-NY- i és D-K- i részén (sarkaiban), a főbejárattól jobbra és balra helyeznénk el, valamint a Baross utcáról nyíló É-i bejárattól balra.

A tér első nagyobb, középtájon lévő "szigetén" színházi előadást és akusztikus koncerteket tartanánk. A sziget körül lehetőség van padokon leülni, de emellett 4-6 széket helyeznénk ki.

A tér második nagyobb, szintén középtájon lévő szigetén gyerekeknek szóló interaktív kincskereső játékot

Budapest, 2018. év április hó 04. nap.

.....
KÉRELMEZŐ ALÁÍRÁSA

JW 36

tartanánk, melyhez szükségünk van 1 asztal és 2-3 szék kihelyezésére.

A tér hátsó részében, a játszótér melletti É-K- i füves területen, a Kocsis-emlékmű mögött gyerekeknek és felnőtteknek lehetőségük lenne megismerkedni a gombfoci sportjával, 2 kihelyezett gombfociasztalon.

Szintén a Kocsis-emlékmű közelében, de a játszótéren lévő bódé mellé egy asztalt és 2-3 széket szeretnénk kihelyezni, ahol a Fortepan fotógyűjtemény számára gyűjtenénk és szkennelnénk fotókat az érkezőktől. A szkennelhez szükségünk van áramra, melyet a bódéból szeretnénk kölcsönözni, amennyiben ez lehetséges.

A berendezések helyét és helyigényét lásd a 2. pontban csatolt fotón, az egyes programok tervezett időpontjait pedig az 1. pontban.

Kérelemmel érintett közterület nagysága: 40 m²összesen + 20 folyóméternyi tabló kiállítás

Közterület helye: Budapest, VIII. kerület Kálvária tér

Megjegyzés (Egyéb tény, körülmény, stb.):

Ezúton szeretnénk kérelmezni a Budapest100 program kulturális jellegére való tekintettel, a közterülethasználati díjtól való eltekintést, vagy kulturális kedvezményt.

A kérelem benyújtása nem jogosít fel a közterület használatra.

A kérelmező tudomásul veszi, hogy

- a kérelem benyújtása nem jogosítja fel a közterület használatára,
- a Józsefvárosi Önkormányzat tulajdonában lévő közterületek használatáról és használatának rendjéről szóló 37/2017. (IX. 14.) önkormányzati rendelet 21. § (1) bekezdése szerint a közterület használatáért közterület-használati díjat köteles fizetni,
- a közterületen kizárólag a kereskedelmi tevékenységek végzésének feltételeiről szóló 210/2009. (IX.29.) Kormányrendelet 12. § (1) bekezdése alapján a rendelet 5. mellékletében meghatározott termékek árusíthatók.

A kérelemhez a kérelmezőnek az alábbi melléleteket kell csatolnia: (A csatolt mellékletet kérjük X-el jelölni)

1. A közterületen folytatni kívánt tevékenység gyakorlására feljogosító egyszerű okirat másolatát: - egyéni vállalkozás esetén: vállalkozói igazolványt, - gazdasági társaság, egyéni cég esetén: 30 napnál nem régebbi cégkivonat, aláírási címpéldányt, - társadalmi és egyéb szervezetek esetében: a nyilvántartásba-vételüket igazoló okiratot, - őstermelők esetén őstermelői igazolványt. - vendéglátó terasz létesítése esetén, az azt üzemeltetni kívánó kereskedelmi/vendéglátó egység érvényes bejelentés köteles kereskedelmi tevékenység bejelentését igazoló dokumentumot vagy a Működési Engedélyt	
2. Az igényelt területre vonatkozó helyszínt ábrázoló vázlatot, amelyen szerepelnie kell a környező utcáknak is. A vázlaton az igényelt területnek - a szükséges méretekkel - úgy kell szerepelnie, hogy annak nagysága, elhelyezkedése egyértelműen megállapítható legyen (TERASZ, KIOSZK ESETÉN: annak szélessége, hosszúsága; a terasz, kiosk szélének az épület homlokzati falától és a járda szélétől való távolsága; terasz esetén annak az üzletnek a bejáratától való távolsága, amelyikhez tartozik; méterben mérve).	
3. Az elhelyezni kívánt építmény, létesítmény, berendezés műszaki leírását és terveit; teraszkérelmekhez a helyszín fotóját is csatolni szükséges.	

Budapest, 2018. év április hó 04. nap.

KÉRELMEZŐ ALÁÍRÁSA

JW 37

4. Megelevő létesítményre vonatkozó közterület-használati hozzájárulás megújítása esetén – városképvédelmi szempontok figyelembevétele miatt – fényképfelvételt kell becsatolni.	
5. Építési engedélyhez kötött építmény esetében vagy építési munkálatokkal összefüggő közterület-használat esetében az építeltől kapott meghatalmazást és a jogszabályban előírt esetekben a jogerős építésügyi hatósági engedélyt csatolni szükséges.	
6. Közút igénybevétele esetén – a 2. pontban foglalt helyszínrajzon túl – a vonatkozó helyszínt ábrázoló forgalomtechnikai vázrajzot, amely beszerezhető a Budapest Közút Zrt. központi ügyfélszolgálatán (1115 Budapest, Bánk bán utca 8-12.) http://budapestkozut.hu	

Figyelmeztetés:

A hiánytalanul kitöltött kérelemnyomtatvány és az előírt melléletek csatolásán túl, a pontos és egyértelmű helymeghatározás, valamint a megelevő létesítmény fotója elengedhetetlen a benyújtott kérelem érdemi elbírálásához!

A közterület-használatot – különösen – az alábbi jogszabályok szabályozzák:

- Magyarország helyi önkormányzatairól szóló 2011. évi CLXXXIX. törvény
- a Józsefvárosi Önkormányzat tulajdonában lévő közterületek használatáról és használatának rendjéről szóló 37/2017. (IX.14.) önkormányzati rendelet
- Józsefváros Kerületi Építési Szabályzatáról szóló 66/2007.(XII.12.) önkormányzati rendelet
- Budapest főváros rendezési szabályzatáról szóló 5/2015. (II. 16.) Főv. Kgy. rendelet
- A településképp védelméről szóló 34/2017. (IX.14.) önkormányzati rendelete

NYILATKOZAT

Alulírott, az általam benyújtott közterület-használati kérelmem elbírálásának céljából hozzájárulok személyes adataim történő kezeléséhez, valamint ahhoz, hogy az így tudomásra jutott személyes adataimat a Polgármesteri Hivatal az eljárásban részt vevő szakhatósági állásfoglalások bekérése végett továbbítsa az illetékes hatóságok felé.

Kérelmem benyújtásakor a Polgármesteri Hivatal Gazdálkodási Ügyosztály ügyintézőjétől tájékoztatást kaptam –amelyet tudomásul vettem – az eljárás megindításának napjáról, az ügyintézési határidőről, az ügyemre irányadó jogszabályi rendelkezésekről, jogaimról és kötelezettségeimről, továbbá kötelezettségem elmulasztásának jogkövetkezményeiről, valamint a hivatali elérhetőségről.

Kijelentem, hogy kérelmem teljesítése eset én az általános közigazgatási rendtartásról szóló 2016. évi CL. törvény 82. § (2) bekezdés b) pontja alapján a fellebbezési jogomról lemondok.


Tudomásul veszem, hogy ezáltal az ügyemben hozott határozat annak közzétekor jogerőre emelkedik.

Budapest, 2018. év április hó 04. nap.

.....
KÉRELMEZŐ ALÁÍRÁSA

JW 38

bp100_viii_kalvaria_ter_területfoglalási_engedély_térkép_SZERK.png



39



40

1. VIII. ker. MIKSZÁTH KÁLMÁN TÉR

SZOMBAT-VASÁRNAP 13:00-22:00
kulturális, szakmai

Mi történt a téren beszélgetések a közterek szerepéről

V 14:00-15:00 NUBLAO- zenekar tagjai hangszereiket cserélgetve teremtenek különleges atmoszférát az érdeklődőknek ambient chill és egy csipet rock&roll

V 16:00 A Pomázi Tűzoltózenekar felvonulása a Gutenberg tér-Mikszáth tér-Lőrinc Pap tér útvonalon *szorgalom rendezési mintakérdés?*

2. VIII. ker. Mikszáth tér 2. ✓

SZOMBAT-VASÁRNAP 11:00-13:00

SZ-V 11:00-13:00 Akusztikus koncertek az udvarban

3. VIII. ker. LŐRINC PAP TÉR

SZOMBAT-VASÁRNAP 13:00-17:00
kulturális, szakmai, nemzetközi, családi

SZ-V 13:00, 14:00, 15:00, 16:00

A Zichy Birodalma: a Lőrinc pap tér titkai – A séta során bejárjuk a Zichy Nándor egykori "birodalmát" és megtekintjük ma luxusszállóként üzemelő palotáját is. Görbe Márk művészettörténész segítségével szóra bírjuk a teret őrző oroszlánt és sárkányt, hogy megismerjük a hely történelmét, így a teret határoló házak pincéinek és rejtett kertjeinek titkait. **Regisztráció:** gorbemark@freemail.hu (max. 20 fő/séta, 2 fő/email)

A találkozópontra a válaszemailben írjuk meg

4. VIII. ker. Lőrinc pap tér 3.

SZOMBAT 10:00-22:00 VASÁRNAP 10:00-18:00
kulturális, családi, közösségi

SZ-V 10:00-16:00 Háztörténeti kiállítás – régi képek és érdekességek a ház múltjáról, lakóiról. *Megfogható töredékek* – a házban őrzött címeres téglagyűjtemény bemutatása. CAPE Palotanegyed kiadvány bemutatása

SZ 10:00-22:00, v 10:00-18:00 *Budapesti terek titkai* - Szoboszlai András rajzai

SZ 14:00-17:00 *Ping-pong bajnokság* – a Lőrinc pap terek kihívják a környező terek lakóit és az arra járókat

SZ 17:00 *Egy jó példa* – a ház közösségi udvarának története Szohr Gábor (Újirány) és Perényi László (CAPE) bemutatásában

SZ 17:30 Piknik a ház lakóival

SZ 20:00 Filmvetítés a nemrég elhunyt producer Kun Roman emlékére

5. VIII. ker. GUTENBERG TÉR

SZOMBAT-VASÁRNAP 10:00-18:00
családi, kulturális, közösségi

SZ-V 10:00-18:00 A Gutenberg – Mikszáth – Lőrinc Pap teret összekötő műveltségi kvíz
SZ-V 11:00-14:00 Rendőrségi kitelepülés: rendőrautó kipróbálása, rendőr segédeszközök megtekintése, kérdezz-felelek a VIII. Kerületi Rendőrkapitányság közreműködésével
SZ-V 10:00-17:00 *Tesz-vesz olvasókuckó-sarok* – könyvcseré. Írjunk együtt egy történetet mesekockák segítségével, és olvassuk el egymás történeteit!
SZ 10:00-13:00 Kauker Szilvi (MOZA cementlap manufaktúra) segítségével aszfaltrajzok, lábbal rajzolt burkolatok, cementlap-nyomda és kaleidoszkóp-kukucskálás
SZ 14:00-17:00 Könyvecske készítő foglalkozás a Gutenberg téren és környékén valaha élt jeles írók idézeteinek felhasználásával. Somogyi Márk vándor-könyvkötő vezetésével
SZ 16:00 CAPE szervezésében, a François Fiedler Gyermekrajz Verseny eredményhirdetése

Regisztráció (a kiválasztott időpont megjelölésével): budapest100konyvecske@gmail.com
(max. 30 fő; 6 fő/félórás turnus, 2 fő/email)

V 10:00-16:00 *Nyomdafestéket tűrve* – nyomtatás Gutenberg-elvű préssel a Kiscelli Múzeum vendégprogramján Novokrescsenszkov Tamás vándornyomdással (Letterpress)

V 16:00 Pomázi Tűzoltózenekar felvonulása a Gutenberg tér – Mikszáth tér – Lőrinc Pap tér útvonalon

6. VIII. ker. Gutenberg tér 4.

SZOMBAT-VASÁRNAP 10:00-18:00
családi, kulturális

SZ-V 11:00, 12:00 Szecessziós épülettörténeti séta Kégl Jánossal, a Gutenberg otthon lakójának vezetésével

Regisztráció (a kiválasztott időpont megjelölésével): budapest100gutenberg4@gmail.com
(max. 20 fő/ séta, 2 fő/email)

SZ-V Régi budapesti felvételek kivetítése az épület belső tereiben a MoMo Art improvizációs zenekiséretével *(további részletek honlapon)*

7. VIII. ker. RÁKÓCZI TÉR

SZOMBAT-VASÁRNAP 10:00-18:00
kulturális, szakmai, nemzetközi, családi

SZ 10:00, 14:00, V 10:00
miTér? – terek az ingatlantanácsadó szemével – kvízzel egybekötött interaktív séta a KPMG szakértőinek vezetésével

Regisztráció (a kiválasztott időpont megjelölésével): miter@kpmg.hu (max. 30 fő/séta, 2 fő/email)

V 14:00 *Square Up!* - squares through the eyes of property consultants: an interactive walk and quiz led by experts from KPMG. **Registration:** miter@kpmg.hu (max. 30 people/walk and 2 person/email)

Programok a Vásárcsarnok előtt:

SZ 11:00-12:30 *Gyere velem a Nyóckerbe!* – alternatív és interaktív séta roma fiatalokkal a területben az Uccu Alapítvány közreműködésével

SZ-V 16:00-16:30 Divat FlashMob a Jelky András Iparművészeti Szakgimnázium szervezésében

SZ 17:00-18:00 Újhold zenekar

SZ 15:00 Vig utca 20. - BR*K galéria - fotókiállítás megnyitó

SZ 11:00 Vásár utca 4. - Verkstaden és Mindspace workshopok

V 14:00-15:30 *4-es metróútúra* – a Rákóczi tértől a Móricz Zsigmond körtérig Grosschmid Péter sétavezetővel. BKK-bérlet vagy jegy szükséges

Regisztráció: budapest100metro@gmail.com

Programok Vásárcsarnokban:

SZ 9:30-12:30 *Rákóczi reggeli* - közösségi reggelizés a Mindspace szervezésében

SZ 10:00, 11:00, 12:00, 13:00, 14:00 Vezetett túrák a CSAPI szervezésében

Regisztráció (a kiválasztott időpont megjelölésével): (max. fő/séta, 2 fő/email)

8. VIII. ker. Rákóczi tér 4-5.

Jelky András Iparművészeti Szakgimnázium

SZOMBAT-VASÁRNAP 10:00-18:00

kulturális, szakmai, családi

SZ-V 10:00-18:00 *145 év* – épület-, iskola- és divattörténeti kiállítás, alkotósarok gyerekeknek

SZ-V 10:00, 12:00, 14:00, 16:00 Épület-történeti séta

SZ-V 16:00 Divat FlashMob

SZ-V 11:00 *Az 1870-es évek művészeti élete* – Zala-Szabó Diana előadása

9. VIII. ker. Rákóczi tér 10.

SZOMBAT-VASÁRNAP?? 15:00-17:00

kulturális, szakmai

SZ 15:00 *Múltidéző beszélgetés egy lakóval, érdekességek Józsefváros történetéből*

V 15:00-16:30 Panda chill

10. VIII. ker. Rákóczi tér 11.

SZOMBAT-VASÁRNAP 14:00-18:00

családi, kulturális, nemzetközi

SZ-V 14:00-18:00 Ház- és tértörténeti kiállítás

SZ 14:00-18:00 *FISZ pop-up felolvasás, avagy gyertek és hallgassatok egy kis irodalmat!* – Elő a fiókokban pihenő versekkel, novellákkal, hozzátok el, olvassátok ti is! Felolvasás és open mic a Fiatal Írók Szövetsége közreműködésével, a szünetekben tábortüzes gitármuzsikával

V 14:00-17:00 Könyvecske készítő foglalkozás Somogyi Márk vándor-könyvkötő vezetésével. A látogatók a Rákóczi térrel kapcsolatos szépirodalmi idézetekből készíthetnek dekoratív köteteket.

Regisztráció: budapest.rakoczi.ter@gmail.com (max. 6 fő/félórás turnus)

V 17:00-18:00 *Anna & Márton S. koncert* – art-pop, sanzon és tangó. Történetek énekhangra, gitárra és zongorára

11. VIII. ker. Vásár utca 2.

SZOMBAT 10:00-19:00
szakmai, nemzetközi

SZ 10:00-19:00 Tértörténeti kiállítás

SZ 11:00-11:30, 14:00-14:30 Épülettörténeti séta Bartus Irén vezetésével

SZ 11:30-12:30, 14:30-15:30 Múteremlátogatás Becsei Áron festőművész Molnár Ferenc téren lévő műtermébe

SZ 18:00-19:00 Szakmai és épülettörténeti séta Nagy Károly vezetésével

12. VIII. ker. MÁTYÁS TÉR ✓

SZOMBAT-VASÁRNAP 10:00-18:00
kulturális, szakmai, nemzetközi, családi

SZ-V 10:00-18:00 *Ebben a házban lakott, készült, halt meg, forgatták, gyártották, találták fel, nyitották meg, lopták el, hamisították meg...* Keresd a táblákat a házak kapuján, és tudd meg, mi mindennek voltak tanúi a tér épületei!

SZ-V 10:00-18:00 *Mistory* – Töltsd le a *Mistory* applikációt *Elveszve a sötétben* – Józsefváros *rejtett arca* című történetét, és fedezd fel a nyolcadik kerület megnyíló házait és tereit egy izgalmas mobilappos kaland során! Részletek: www.mistorygame.com/elveszveasotetben

V 11:00-12:00 A tér történetét bemutató séta Balogh Steffl István lakóval, aki mesél király választásról, elfeledett Duna ágról, tavaszmezőről, lányokról és pléh Krisztusról, kocsmákról, művésztárgyarról és még sok más Mátyás tér vonatkozású érdekességről. Találka: a Mátyás tér 12-es lakóházzal szemben

V 13:00-14:00 *Egykor és most, filmes jelenetek és valós helyszínek* – Mátyás téren játszódó filmrészletek vetítése után felfedező sétára indulunk. Találka és vetítés a Múterem Kávézóban

V 14:00, 16:00, 18:00 *A kriminális cselekmények dinamikája a XX. század során a Középső-Józsefvárosban: Mátyás tér, mint kriminális kanális* – Bezsényi Tamás sétája

13. VIII. ker. Mátyás tér 3.

Semmelweis Orvostörténeti Múzeum

MNM-SOM Ernyey József Gyógyszerészettörténeti Könyvtár

SZOMBAT 10:00-18:00
kulturális, szakmai

JV 44

SZ 10:00-18:00 *A történelem sodrában. Szent Keresztélyből 0/237.* – Épülettörténeti kiállítás
SZ 11:00, 12:30, 14:00, 15:30, 17:00 Intézménytörténeti séta

Regisztráció (a kiválasztott időpont megjelölésével): sajto.semmelweis@gmail.com (max. 15 fő/séta, 2 fő/email)

SZ 13:30 Guided tour (registration needed: sajto.semmelweis@gmail.com) [EN]

SZ 17:30 Visita guiada (inscripción necesaria: sajto.semmelweis@gmail.com) [ESP]

14. VIII. ker. Mátyás tér 4.

Magda udvar

SZOMBAT 11:30, 13:30, 15:30

VASÁRNAP 12:00, 13:00, 15:00

Az épület kizárólag a megjelölt időpontokban regisztrációval látogatható!

Kulturális, szakmai

SZ 12:00, 13:30, 15:30; V 11:00, 13:00, 15:00 Vezetett építészettörténeti séta a házhoz kapcsolódó legendákkal és érdekességekkel. A bejárás az ikonikus Mátyás téri épület gazdagon díszített homlokzatának bemutatása után a kapun belül folytatódik.

Regisztráció (a kiválasztott időpont megjelölésével): bp100matyaster4@gmail.com (max. 25 fő/ séta, 2 fő/email)

15. VIII. ker. Mátyás tér 15.

Kesztyűgyár Közösségi Ház

SZOMBAT 10:00-18:00

családi, közösségi, kulturális

SZ 10:00-14:00 Megtekinthető a Kesztyűgyár Közösségi Ház. A jelzett időszámban az épület és udvara bárki számára szabadon látogatható

SZ 11:00 A Kesztyűgyár dolgozói körbevezetést tartanak az épületben.

Regisztráció: bp100matyaster15@gmail.com (max 30 fő/bejárás, max 2 fő/e-mail)

SZ 14:00-18:00 *Nyitott Ház* – program gyermekeknek. Társasjáték, sport. Anyák napi rajzolás és festés Csámpai Rozi festőművésszel. Bemutatkozik a Fókusz Női Közösségi Központ és az Énidő-projekt

16. VIII. ker. Mátyás tér 17.

SZOMBAT-VASÁRNAP

SZ 12:30, V 14:00

Az épület kizárólag a megjelölt időpontokban látogatható!

szakmai

Városi növényhatározó – Hogy került a muskátli Fokföldről a gangokra? Mit tegyek a balkonra, dézsába, falra, árnyékba, napra? – Gyorstalpaló városi kiskertészeknek

17. VIII. ker. Tavaszmező utca 19.

Műterem kávézó

JW 45

SZOMBAT-VASÁRNAP 9:00-17:00

kulturális

SZ-V 9:00-17:00 *Kávéházak, kocsmák és vendéglátósok a Mátyás téren és a városban* – kiállítás: szemelvények a Vendéglátósok lapjából a századfordulótól 1940-ig

SZ-V 10:00-11:00 Napindító a Múterem kávézóban egy rövid előadással egybekötve, a téren egykor volt kávéházak és kocsmák történetéről

SZ 12:30-14:30 Túlélési tanácsok Sanyi bától, aki 74 éve él a környéken. Gyerekkorban ellógott misék, józsefvárosi alagutak, tankok, DJ fellépések, Jugoszláv bakelitek és bármi, amiről kérdezitek...

18. VIII. ker. HORVÁTH MIHÁLY TÉR ✓

SZOMBAT-VASÁRNAP 10:00-18:00

kulturális, szakmai, nemzetközi, családi

SZ-V 10:00-18:00 *Fedezd fel a teret!* – egy izgalmas egyéni séta során ismerkedhetsz meg a tér történetével. A hozzá tartozó feladatlapokat majd neked kell a téren felkutatnod, de elérheted online is (részletek a honlapon).

SZ-V 11:00 *Séták a tér templomos oldalán* – épülettörténeti séta a Ray Rezső tervezte impozáns és megújuló palota körül Galambos Zsuzsanna művészettörténész vezetésével

Lakóházak és sztorik a telefonközpont közelében – vezeti Szabó Magdolna muzeológus

SZ 18:00-19:00 *Házak - sztorik - bor* – Intenzív helytörténet asztal körül a Zsiga Bár előtt (VIII. ker. Horváth Mihály tér 14.) **Regisztráció:** hnter.budapest100@gmail.com (max. 13 fő, 2 fő/email)

SZ 20:00-22:00 Pulus Tomi koncertje a Zsiga Bár előtt

V 15:00 A Tuti Cantabile énekegyüttes koncertje

19. VIII. ker. Horváth Mihály téri Szent József-templom

SZOMBAT 14:00-15:00

kulturális, szakmai, nemzetközi, családi

SZ 14:00-15:00 Épülettörténeti séta a Szent József-plébániatemplomban Jankovics Norbert művészettörténész vezetésével

20. VIII. ker. Őr utca 9.

Harmadik Világ Szegényeinek Szolgái Mozgalom Közhasznú Alapítvány

SZOMBAT 15:30

kulturális

SZ 15:30 *Misszionáriusok a téren* – bemutatkozik a Harmadik Világ Szegényeinek Szolgái mozgalom Horváth Mihály téri, közép-európai missziós központja.

Regisztráció: (20 fő/alkalom)

21. VIII. ker. KÁLVÁRIA TÉR


SZOMBAT-VASÁRNAP 14:00-18:00
kulturális, nemzetközi, családi, közösségi

- SZ-V 14:00-17:00 Emlékgyűjtőpont: *Milyen volt az élet a Kálvária téren?* – Hozzon fotót és meséljen egy történetet!
- SZ-V 14:00-17:00 *Gombfocizzon világbajnokkal!* – A Kálvária téri srácok bőrlabdája kiszorult a térről, de azért a foci él!
- SZ-V 14:00-17:00 A Józsefvárosi Tanoda gyöngyfüzéssel, arcfestéssel és fejlesztő táblás játékkal vár mindenkit a téren
- SZ: 14:00, 16:00, 18:00 *A kriminális cselekmények dinamikája a XX. század során a Középső-Józsefvárosban. A 8. stáció: Kriminális kerengés a Kálvária téren* – Magánlakások feltörésének devianciája és nyilvános terek használatának deviációja - Bezsenyi Tamás vezetésével
- SZ 16:00-17:00 Fellép a NUBLAO zenekar: ambient chill és egy csipet rock&roll – a zenekar tagjai hangszereiket cserélgetve teremtenek különleges atmoszférát
- V 17:00-18:00 *Ria, Ria. Kálvária!* – Rejtő Gábor, Józsefváros civil életének meghatározó alakja, a kerület utcai krónikás-énekes koncertet ad

22. VIII. ker. Kálvária tér 22.

SZOMBAT-VASÁRNAP 10:00-18:00
kulturális

- SZ-V 10:00-18:00 Épülettörténeti kiállítás a kápolnáról és a házról
- SZ 10:00, 10:30, 11:00, 11:30
- A Jópásztor Kápolna és a Kálvária tér története* – körbevezetés a kápolnában Khirer Imre lelkes vezetőjével. Gyülekező a főbejárat előtt



zenekar
helye
5m²

közönség
max 50 fő



1-1db
A3-as
kiállítási
poszter
a
kerítésre
ideigle-
nesen
rögzítve

4 asztal és 16
szék a fa
alatt részén

kórus
fellépési
helye

Vándornyomdász
workshop: 1x1,5x1,2m
nyomdagép + asztal és
két szék, csak
vasárnap.

Moza aszfaltrajzok
gyerekeknek, csak
szombaton.

Rendőrségi kitelepülés
1 rendőrautóval,
szombat-vasárnap



Könyvcseré: 2 asztal, 4
szék, és egy létra (a
kövek kiállítására),
szombat-vasárnap

kincskereső játék:


1 asztal és 2-3
szék

játszóterénél:

gombfoci asztal,

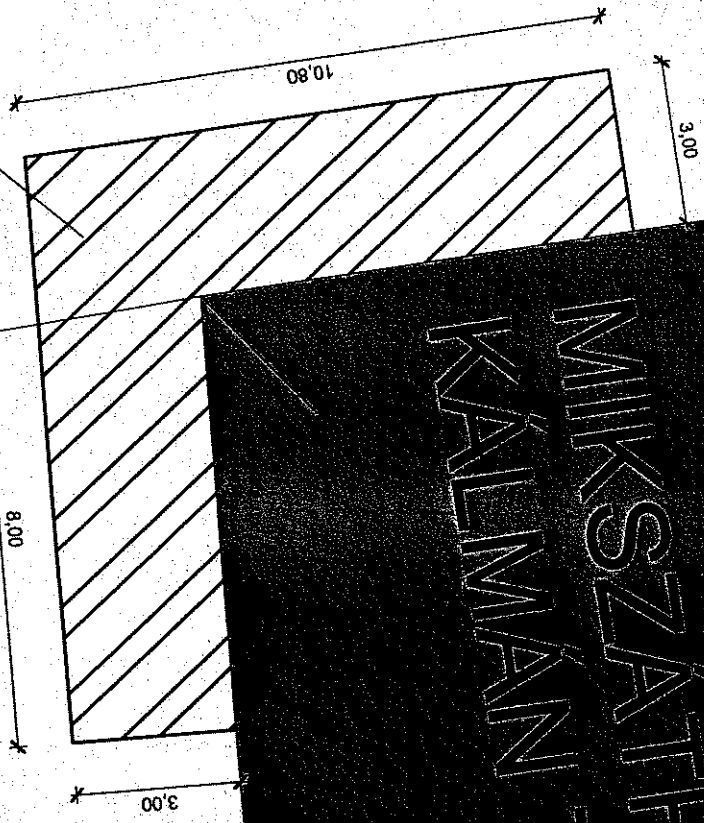
fotó gyűjtemény

1 asztal 2-3 szék

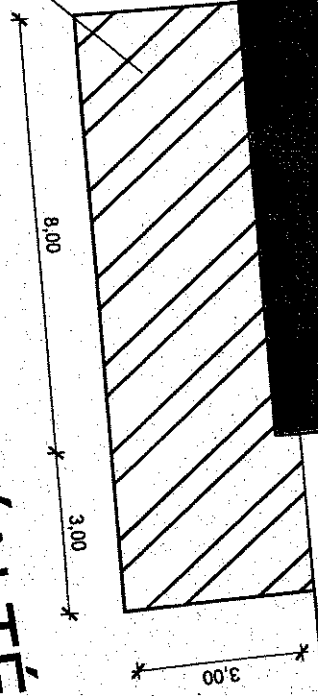


színházi előadás:
4-6 szék

Védőfűtő



Védőfűtő

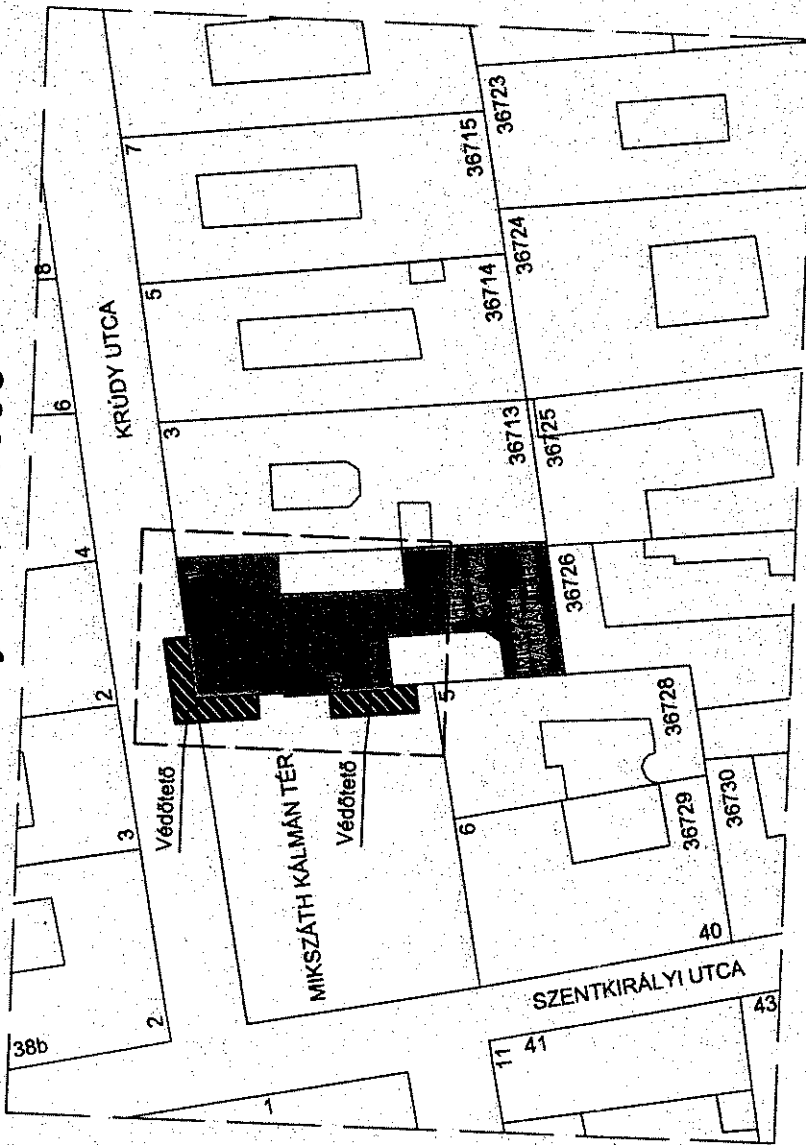


MIKSZÁTH KÁLMÁN TÉR



Jv
51

Átnézeti helyszínrajz M=1:1000



JW
52

Budapest Főváros VIII. kerület Józsefvárosi Polgármesteri Hivatal
Gazdálkodási Ügyosztály
1082 Budapest
Baross utca 63-67.

K É R E L E M

a Józsefvárosi Önkormányzat tulajdonában lévő közterület használatához

Érkezett: 2018 APR 18	Szám: 16-591
Melléklet: 1	Élőszám: 0

Kérjük a nyomtatványt olvashatóan, nyomtatott betűvel kitölteni!

Gazdasági társaságok, egyéni cég, társadalmi és egyéb szervezetek esetében:

Kérelmező neve: ...Sárgabarack TMRW Kft. telefon: ...06202766290

Kapcsolattartó ügyintéző neve: ...Sinkó Brigitta..... telefon: ...06305934390....

e-mail cím:hello@apricotcoffee.hu

Székhelye: irsz.: helység: ..Ady Endre utca.. (u, tér): ...18.. szám: em./ajtó:

Levelezési cím: Apricot coffee 1088 Budapest, Bródy Sándor utca 17.

Cégjegyzék szám/ Nyilvántartási szám: 13-09-180586

Bankszámlaszáma: - -

Adószáma: - -

JÓZSEFVÁROSI POLGÁRMESTERI HIVATAL 24	
2018 APR 17.	
Szám:	4.09.85/2018.
Sign:	G. Y. N. I. C. Z. R.

RAMON

Egyéni vállalkozás esetében:

Kérelmező neve: telefon:

Lakcíme: irsz.: helység: (u, tér): szám: em./ajtó:

Levelezési cím:

e-mail cím:

Vállalkozó nyilvántartási száma:

Adószáma: - -

Bankszámlaszáma: - -

Magánszemélyek esetében:

Kérelmező neve: telefon:

Lakcíme: irsz. helység: (u, tér): szám: em./ajtó:

Születési helye: ideje: év hó nap, anyja neve:

e-mail cím:

Megjegyzés: Fenti adatok közlése a közterület-használati kérelmek elbírálásához, valamint a közterület-használati hozzájárulásban foglalt ellenőrzéséhez szükségesek. Az adatokat a Polgármesteri Hivatal Gazdálkodási, illetve Közterület-felügyeleti Ügyosztálya kezeli az információs önrendelési jogról és az információszabadságról szóló 2011. évi CXII. törvény alapján.

Közterület-használat ideje: 201 év hó naptól - 201 év hó napig

(Több időpont,- helyszín esetén kérünk listát mellékelni!)

Közterület-használat célja:Cégér kihelyezése

Kérelemmel érintett közterület nagysága: ...0,5.m²/db

Közterület helye: Budapest, VIII. kerület...Bródy Sándor utca ¹7 szám előtti

eladás → az új címe Bródy H.!

járdán, úttámen, zöldterületen vagy: ház falán, az Apricot coffee előtt

Megjegyzés (Egyéb tény, körülmény, stb.):

.....

.....

.....

.....

.....

53

A kérelem benyújtása nem jogosít fel a közterület használatra.

A kérelmező tudomásul veszi, hogy

- a kérelem benyújtása nem jogosítja fel a közterület használatára,
- a Józsefvárosi Önkormányzat tulajdonában lévő közterületek használatáról és használatának rendjéről szóló 37/2017. (IX. 14.) önkormányzati rendelet 21. § (1) bekezdése szerint a közterület használatáért közterület-használati díjat köteles fizetni,
- a közterületen kizárólag a kereskedelmi tevékenységek végzésének feltételeiről szóló 210/2009. (IX.29.) Kormányrendelet 12. § (1) bekezdése alapján a rendelet 5. mellékletében meghatározott termékek árusíthatók.

A kérelemhez a kérelmezőnek az alábbi melléleteket kell csatolnia: (A csatolt mellékletet kérjük X-el jelölni)

1. A közterületen folytatni kívánt tevékenység gyakorlására feljogosító egyszerű okirat másolatát: - egyéni vállalkozás esetén: vállalkozói igazolványt, - gazdasági társaság, egyéni cég esetén: 30 napnál nem régebbi cégkivonat, aláírási címpéldányt, - társadalmi és egyéb szervezetek esetében: a nyilvántartásba-vételüket igazoló okiratot, - őstermelők esetén őstermelői igazolványt. - vendéglátó terasz létesítése esetén, az azt üzemeltetni kívánó kereskedelmi/vendéglátó egység érvényes bejelentés köteles kereskedelmi tevékenység bejelentését igazoló dokumentumot vagy a Működési Engedélyt	ok
2. Az igényelt területre vonatkozó helyszínt ábrázoló vázlatot, amelyen szerepelnie kell a környező utcáknak is. A vázlaton az igényelt területnek - a szükséges méretekkel - úgy kell szerepelnie, hogy annak nagysága, elhelyezkedése egyértelműen megállapítható legyen (TERASZ, KIOSZK ESETÉN: annak szélessége, hosszúsága; a terasz, kiosk szélének az épület homlokzati falától és a járda szélétől való távolsága; terasz esetén annak az üzletnek a bejáratától való távolsága, amelyikhez tartozik; méterben mérve).	ok
3. Az elhelyezni kívánt építmény, létesítmény, berendezés műszaki leírását és terveit; <i>teraszkérelmekhez a helyszín fotóját is csatolni szükséges.</i>	ok
4. Meglévő létesítményre vonatkozó közterület-használati hozzájárulás megújítása esetén - városképvédelmi szempontok figyelembevétele miatt - fényképfelvételt kell becsatolni.	ok
5. <i>Építési engedélyhez kötött építmény esetében vagy építési munkálatokkal összefüggő közterület-használat esetében az építőtől kapott meghatalmazást és a jogszabályban előírt esetekben a jogerős építésügyi hatósági engedélyt csatolni szükséges.</i>	
6. Közút igénybevétele esetén - a 2. pontban foglalt helyszínrajzon túl - a vonatkozó helyszínt ábrázoló forgalomtechnikai vázrajzot, amely beszerezhető a Budapest Közút Zrt. központi ügyfélszolgálatán (1115 Budapest, Bánk bán utca 8-12.) http://budapestkozut.hu	

Figyelmeztetés:

A hiánytalanul kitöltött kérelemnyomtatvány és az előírt melléletek csatolásán túl, a pontos és egyértelmű helymeghatározás, valamint a meglévő létesítmény fotója elengedhetetlen a benyújtott kérelem érdemi elbírálásához!

A közterület-használatot - különösen - az alábbi jogszabályok szabályozzák:

- Magyarország helyi önkormányzatairól szóló 2011. évi CLXXXIX. törvény
- a Józsefvárosi Önkormányzat tulajdonában lévő közterületek használatáról és használatának rendjéről szóló 37/2017. (IX.14.) önkormányzati rendelet
- Józsefvárosi Kerületi Építési Szabályzatáról szóló 66/2007.(XII.12.) önkormányzati rendelet
- Budapest főváros rendezési szabályzatáról szóló 5/2015. (II. 16.) Főv. Kgy. rendelet
- A településképvédelméről szóló 34/2017. (IX.14.) önkormányzati rendelete

NYILATKOZAT

Alulírott, az általam benyújtott közterület-használati kérelmem elbírálásának céljából hozzájárulok személyes adataim történő kezeléséhez, valamint ahhoz, hogy az így tudomásra jutott személyes adataimat a Polgármesteri Hivatal az eljárásban részt vevő szakhatósági állásfoglalások bekérése végett továbbítsa az illetékes hatóságok felé.

Kérelmem benyújtásakor a Polgármesteri Hivatal Gazdálkodási Ügyosztály ügyintézőjétől tájékoztatást kaptam - amelyet tudomásul vettem - az eljárás megindításának napjáról, az ügyintézési határidőről, az ügyemre irányadó jogszabályi rendelkezésekről, jogaimról és kötelezettségeimről, továbbá kötelezettségem elmulasztásának jogkövetkezményeiről, valamint a hivatali elérhetőségről.

Kijelentem, hogy kérelmem teljesítése eset én az általános közigazgatási rendtartásról szóló 2016. évi CL. törvény 82. § (2) bekezdés b) pontja alapján a fellebbezési jogomról lemondok.

Tudomásul veszem, hogy ezáltal az ügyemben hozott határozat annak közlésekor jogerőre emelkedik.

Budapest, 2018. . év .április hó 15. nap.

.....
KÉRELMEZŐ ALÁÍRÁSA

54



BUDAPEST FŐVÁROS
VIII. KERÜLET
JÓZSEFVÁROSI
POLGÁRMESTERI HIVATAL

VÁROSÉPÍTÉSZETI IRODA

Sárgabarack TMRW Kft.

Sinkó Brigitta

Budapest

Bródy Sándor utca 17.

1088

Iktatószám: 26-418/2/2018

Ügyintéző: Szomolányiné Kocsis Beatrix

Telefon: 45-92-157

e-mail: szomolanyineb@jozsefvaros.hu

Tárgy: Sárgabarack TMRW Kft. ügyfél Budapest VIII. kerület, Bródy Sándor utca 17. szám alatti földszinti üzlethelyiség homlokzatán cégér, valamint a cégtábla elhelyezése

HATÁROZAT

településképi bejelentési eljárásban

Sárgabarack TMRW Kft. (1088 Budapest, Bródy Sándor utca 17.; cégjegyzékszám: 13 09 180586, adószám: 25531880213) ügyfél kérelmére, 2018. március 22-én indult településképi bejelentési eljárásban, a Budapest VIII. kerület, Bródy Sándor utca 17. szám alatti (36625/0/A/2 hrsz.) földszinti üzlethelyiség homlokzatán cégér, valamint cégtábla elhelyezése tárgyban benyújtott dokumentációt átvizsgáltam és az abban megjelölt építési tevékenység végzését tudomásul veszem az alábbi feltétellel:

A homlokzatra merőleges cégér legalacsonyabb pontja nem lehet alacsonyabban, mint 2,5 méter. Csak 1 db cégtábla helyezhető el, lehetőség szerint portálon belül. Az alkalmazható maximális betűméret 14 cm.

Döntésem ellen a közlés napját követő 15 napon belül a Budapest Főváros VIII. kerület Józsefvárosi Önkormányzat Képviselő-testületéhez (1082 Budapest, Baross utca 63-67.) címzett, de Hatóságomnál benyújtandó, 5.000,- Ft-os illetékbélyeggel ellátott fellebbezéssel lehet élni.

A településképi bejelentési eljárásban hozott határozat nem mentesíti az ügyfelet más jogszabályokban előírt engedélyek megszerzésétől (pl. közterület foglalás). Közös tulajdont érintő módosítás esetén a tulajdonostársak hozzájárulása szükséges. Jelen településképi határozat polgári jogi igényt nem dönt el.

A településképi eljárás során meghozott határozatban foglaltak megszegése esetén településképi kötelezési eljárás lefolytatása rendelhető el. A kötelezettségek megszegése és végre nem hajtása esetén 1.000. 000 forintig terjedő bírság kiszabása rendelhető el.

INDOKOLÁS

Sárgabarack TMRW Kft. ügyfél a 26-418/2018 ügyiratszámú kérelmében a településképi védelméről szóló 2016. évi LXXIV. törvény (a továbbiakban Tktv.) 10. § (1) bekezdés a) pontja és (2) bekezdése, a településfejlesztési koncepcióról, az integrált településfejlesztési stratégiáról és a településrendezési eszközökről, valamint egyes településrendezési sajátos jogintézményekről szóló 314/2012. (XI. 8.) Korm. rendelet (a továbbiakban: Tr. Korm. rend.) 26/B. § (1) bekezdés a) pontja, valamint a Budapest Főváros VIII. kerület Józsefvárosi Önkormányzat Képviselő-testületének a településképi védelméről szóló

JV 55



 coffee

Find us on
www.apple.com

apple.com

A kérelmező tudomásul veszi, hogy

- a kérelem benyújtása nem jogosítja fel a közterület használatára,
- a Józsefvárosi Önkormányzat tulajdonában lévő közterületek használatáról és használatának rendjéről szóló 37/2017. (IX. 14.) önkormányzati rendelet 21. § (1) bekezdése szerint a közterület használatáért közterület-használati díjat köteles fizetni,
- a közterületen kizárólag a kereskedelmi tevékenységek végzésének feltételeiről szóló 210/2009. (IX.29.) Kormányrendelet 12. § (1) bekezdése alapján a rendelet 5. mellékletében meghatározott termékek árusíthatók.

A kérelemhez a kérelmezőnek az alábbi melléleteket kell csatolnia: (A csatolt mellékletet kérjük X-el jelölni)

1. A közterületen folytatni kívánt tevékenység gyakorlására feljogosító egyszerű okirat másolatát: - egyéni vállalkozás esetén: vállalkozói igazolványt, - gazdasági társaság, egyéni cég esetén: 30 napnál nem régebbi cégkivonat, aláírási címpéldányt, - társadalmi és egyéb szervezetek esetében: a nyilvántartásba-vételüket igazoló okiratot, - őstermelők esetén őstermelői igazolványt.	X
- vendéglátó terasz létesítése esetén, az azt üzemeltetni kívánó kereskedelmi/vendéglátó egység érvényes bejelentés köteles kereskedelmi tevékenység bejelentését igazoló dokumentumot vagy a Működési Engedélyt	
2. Az igényelt területre vonatkozó helyszínt ábrázoló vázlatot, amelyen szerepelnie kell a környező utcáknak is. A vázlaton az igényelt területnek - a szükséges méretekkel - úgy kell szerepelnie, hogy annak nagysága, elhelyezkedése egyértelműen megállapítható legyen (TERASZ, KIOSZK ESETÉN: annak szélessége, hosszúsága; a terasz, kiosk szélének az épület homlokzati falától és a járda szélétől való távolsága; terasz esetén annak az üzletnek a bejáratától való távolsága, amelyikhez tartozik; méterben mérve).	
3. Az elhelyezni kívánt építmény, létesítmény, berendezés műszaki leírását és terveit; <i>teraszkérelmekhez a helyszín fotóját is csatolni szükséges.</i>	
4. Meglévő létesítményre vonatkozó közterület-használati hozzájárulás megújítása esetén – városképvédelmi szempontok figyelembevétele miatt – fényképfelvételt kell becsatolni.	
5. <i>Építési engedélyhez kötött építmény esetében vagy építési munkálatokkal összefüggő közterület-használat esetében az építetettől kapott meghatalmazást és a jogszabályban előírt esetekben a jogerős építésügyi hatósági engedélyt csatolni szükséges.</i>	
6. Közút igénybevétele esetén – a 2. pontban foglalt helyszínrajzon túl – a vonatkozó helyszínt ábrázoló forgalomtechnikai vázrajzot, amely beszerezhető a Budapest Közút Zrt. központi ügyfélszolgálatán (1115 Budapest, Bánk bán utca 8-12.) http://budapestkozut.hu	

Figyelmeztetés:

A hiánytalanul kitöltött kérelemnyomtatvány és az előírt mellékletek csatolásán túl, a pontos és egyértelmű helymeghatározás, valamint a meglévő létesítmény fotója elengedhetetlen a benyújtott kérelem érdemi elbírálásához!

A közterület-használatot – különösen – az alábbi jogszabályok szabályozzák:

- Magyarország helyi önkormányzatairól szóló 2011. évi CLXXXIX. törvény
- a Józsefvárosi Önkormányzat tulajdonában lévő közterületek használatáról és használatának rendjéről szóló 37/2017. (IX.14.) önkormányzati rendelet
- Józsefvárosi Kerületi Építési Szabályzatáról szóló 66/2007.(XII.12.) önkormányzati rendelet
- Budapest főváros rendezési szabályzatáról szóló 5/2015. (II. 16.) Főv. Kgy. rendelet
- A településképvédelméről szóló 34/2017. (IX.14.) önkormányzati rendelete

NYILATKOZAT

Alulírott, az általam benyújtott közterület-használati kérelmem elbírálásának céljából hozzájárulok személyes adataim történő kezeléséhez, valamint ahhoz, hogy az így tudomásra jutott személyes adataimat a Polgármesteri Hivatal az eljárásban részt vevő szakhatósági állásfoglalások bekérése végett továbbítsa az illetékes hatóságok felé.

Kérelmem benyújtásakor a Polgármesteri Hivatal Gazdálkodási Ügyosztály ügyintézőjétől tájékoztatást kaptam – amelyet tudomásul vettem – az eljárás megindításának napjáról, az ügyintézési határidőről, az ügyemre irányadó jogszabályi rendelkezésekről, jogaimról és kötelezettségeimről, továbbá kötelezettségem elmulasztásának jogkövetkezményeiről, valamint a hivatali elérhetőségről.

Kijelentem, hogy kérelmem teljesítése eset én az általános közigazgatási rendtartásról szóló 2016. évi CL. törvény 82. § (2) bekezdés b) pontja alapján a fellebbezési jogomról lemondok.

Tudomásul veszem, hogy ezáltal az ügyemben hozott határozat annak közlésekor jogerőre emelkedik.

Budapest, 2018. év 04. hó 19. nap.

MARKER
INFORMATIKA KFT.

JW 58



BUDAPEST FŐVÁROS
VIII. KERÜLET
JÓZSEFVÁROSI ÖNKORMÁNYZAT

FŐÉPÍTÉS

Haberkorn Kft.

Streéb Károly

Budapest

Asztalos Sándor u. 12.

1087

Tárgy: Budapest VIII. kerület, Asztalos Sándor utca 12 szám előtt, valamint az Asztalos Sándor út és a Stróbl Alajos utca kereszteződésében a vasúti kerítés melletti útpadkán meglévő reklámtáblák fennmaradása

Iktatószám: 26-518/2/2018

Ügyintéző: Szomolányiné Kocsis Beatrix

Telefon: 45-92-157

e-mail: szomolanyineb@jozsefvaros.hu

FŐÉPÍTÉSZI ÁLLÁSFOGLALÁS


A Budapest VIII. kerület, Asztalos Sándor utca 12 szám előtt, valamint az Asztalos Sándor út és a Stróbl Alajos utca kereszteződésében a vasúti kerítés melletti útpadkán meglévő reklámtáblák fennmaradására vonatkozóan 2018. április 16-án benyújtott megkeresésre az alábbi állásfoglalást adom.

A településképi védelméről szóló 2016. évi LXXIV. törvény 15.§ (3) bekezdése alapján „A Módtv. hatálybalépését megelőzően elhelyezett olyan reklámhordozó, amely nem felel meg a törvény - Módtv. által megállapított - rendelkezéseinek, valamint a felhatalmazása alapján megalkotott kormányrendelet, továbbá a 2. § (2a) bekezdés szerinti jogszabályok és településképi rendelet rendelkezéseinek, legfeljebb 2020. december 31. napjáig használható reklám közzététele céljából”.

Tekintettel arra, hogy a reklámtáblák 2010. év előtt kerültek elhelyezésre és a jelenleg hatályos településképi előírásoknak nem felel meg, de azokon változtatni nem akarnak, ezért a fenti előírás alapján a reklámtáblákat legkésőbb 2020. december 31-ig lehet fenntartani.

Budapest, 2018. április 19.

Üdvözlettel:



1/59