

Előterjesztő: Gazdálkodási Ügyosztály

1.1. .... sz. napirend

**ELŐTERJESZTÉS**  
**a Városgazdálkodási és Pénzügyi Bizottság 2018. május 14-ei ülésére**

**Tárgy:** Javaslát közterület-használati kérelmek elbírálására  
**Előterjesztő:** dr. Hencz Adrienn ügyosztályvezető  
**Készítette:** Boros Gábor Szabolcs és Gyuricza Ramóna ügyintézők  
A napirendet nyilvános ülésen kell tárgyalni.  
A döntés elfogadásához egyszerű szavazattöbbség szükséges.  
Melléklet: 8 db

**Tisztelt Városgazdálkodási és Pénzügyi Bizottság!**

**I. Tényállás és a döntés tartalmának részletes ismertetése**

Az elmúlt időszakban a Budapest Főváros VIII. kerület Józsefvárosi Polgármesteri Hivatalhoz az alábbi - a Józsefvárosi Önkormányzat tulajdonában lévő közterületek használatáról és használatának rendjéről szóló 37/2017. (IX.14.) önkormányzati rendelet (a továbbiakban: Rendelet) szerinti - közterület-használati hozzájárulás iránti kérelmek érkeztek.

1.

Közterület-használó, kérelmező:

**Füvészkert Lakópark**

(székhely: 1083 Budapest, Illés utca 26-32)

A kérelemben foglalt közterület használat ideje:

2018. május 14. – 2018. augusztus 14.

Közterület-használat célja:

építési munkaterület

Közterület-használat helye:

Budapest VIII. kerület, Illés utca 32. szám előtt

Közterület-használat nagysága:

2 m<sup>2</sup> állvány és 1 m<sup>2</sup> anyagmozgató csiga, 1 db konténer (1 db parkolóhelyen)

Közterület-használat díja:

konténer esetében:

3.300,- Ft/db/nap

306.900,- Ft + ÁFA (3.300,- Ft \* 1db \* 93 nap)

állvány esetében:

420,- Ft/m<sup>2</sup>/nap

117.180,- Ft + ÁFA (420,- Ft \* 3 m<sup>2</sup> \* 93 nap)

Közterület-használat díja összesen:

424.080,- Ft + ÁFA

Díjfizetés ütemezése:

egy összegben

Tényállás: A Füvészkert Lakópark 2018. április 23. napján érkezett kérelmében közterület-használati hozzájárulás - teljes díjfizetéssel történő - megadását kéri a Tisztelt Bizottságtól tekintettel arra, hogy építési munkaterület céljából kívánja használni a fenti területet.

Fentiekre tekintettel a Gazdálkodási Ügyosztály javasolja a közterület-használati hozzájárulás teljes díjfizetéssel történő megadását.

2.

Közterület-használó, kérelmező:

**Padlókirály Kft.**

(székhely: 1081 Budapest, Népszínház u. 22.)

A kérelemben foglalt közterület-használat ideje:

2018. február 18. – 2019. február 18.

Közterület-használat célja:

vendéglátó terasz

Közterület-használat helye:

Budapest VIII. kerület, Blaha Lujza tér - Márkus Emília u. sarka (36406 hrsz.) előtti közterületen

Közterület-használat nagysága:

3 m<sup>2</sup>

Közterület-használat díja:

szezonon kívül: 210,- Ft/m<sup>2</sup>/hó + ÁFA  
szezonon belül: 2 080,- Ft/m<sup>2</sup>/hó + ÁFA  
41 220,- Ft + ÁFA (210,- Ft\*3 m<sup>2</sup>\*6 hó) + (2 080,- Ft\*3m<sup>2</sup>\*6 hó)  
féléves díjfizetés

Közterület-használat díja összesen:

Díjfizetés ütemezése:

A kérelemben foglalt közterület-használat ideje:

2018. február 18. – 2019. február 18.

Közterület-használat célja:

kioszk

Közterület-használat helye:

Budapest VIII. kerület, Blaha Lujza tér - Márkus Emília u. sarka (36406 hrsz.) előtti közterületen

Közterület-használat nagysága:

9 m<sup>2</sup>

Közterület-használat díja:

4540,- Ft/m<sup>2</sup>/hó + ÁFA

Közterület-használat díja összesen:

490 320,- Ft + ÁFA (4540,- Ft\*9 m<sup>2</sup>\*12 hó)

Díjfizetés ütemezése:

féléves díjfizetés

A kérelemben foglalt közterület-használat ideje:

2018. február 18. – 2019. február 18.

Közterület-használat célja:

cola automata

Közterület-használat helye:

Budapest VIII. kerület, Blaha Lujza tér - Márkus Emília u. sarka (36406 hrsz.) előtti közterületen

Közterület-használat nagysága:

1 m<sup>2</sup>

Közterület-használat díja:

3 790,- Ft/db/hó + ÁFA

Közterület-használat díja összesen:

45 480,- Ft + ÁFA (3 790,- Ft\*1 m<sup>2</sup>\*12 hó)

Díjfizetés ütemezése:

féléves díjfizetés

A kérelemben foglalt közterület-használat ideje:

2018. február 18. – 2019. február 18.

Közterület-használat célja:

megállító tábla

Közterület-használat helye:

Budapest VIII. kerület, Blaha Lujza tér - Márkus Emília u. sarka (36406 hrsz.) előtti közterületen

Közterület-használat nagysága:

1 m<sup>2</sup>

Közterület-használat díja:

3 150,- Ft/m<sup>2</sup>/hó + ÁFA

Közterület-használat díja összesen:

37 800,- Ft + ÁFA (3 150,- Ft\*1 m<sup>2</sup>\*12 hó)

Díjfizetés ütemezése:

féléves díjfizetés

Közterület-használat díja összesen:

614 820,- Ft + ÁFA

Tényállás: A Padlókirály Kft. 2018. május 02. napján érkezett kérelmében közterület-használati hozzájárulás – féléves teljes díjfizetéssel történő - megadását kérte a Tisztelt Bizottságtól tekintettel arra, hogy vendéglátó terasz, kioszk, cola automata és megállító tábla elhelyezése céljából kívánja használni a fenti területet.

A Városgazdálkodási és Pénzügyi Bizottság a 333/2016. (IV.11.) és a 67/2017. (II.13.) számú határozataival korábban hozzájárult a Padlókirály Kft. közterület-használatához fenti közterületen 3 m<sup>2</sup> vendéglátó terasz, 1 m<sup>2</sup> virág, 1 m<sup>2</sup> cola automata, 1 m<sup>2</sup> megállító tábla és 9 m<sup>2</sup> pavilon elhelyezése céljából történő igénybeviteléhez.

A Budapest Főváros VIII. kerület Józsefvárosi Polgármesteri Hivatal Gazdálkodási Ügyosztálya a kérelem beérkezését követően a hatósági vélemények beszerzése felől intézkedett. A Fővárosi Katasztrófavédelmi Igazgatóság tűzvédelmi szempontból nem emelt kifogást, amennyiben könnyen mozdítható, nem rögzített tárgyak kerülnek kihelyezésre és azokat nem rögzítik a burkolathoz. A Hatósági Ügyosztály Igazgatási Iroda kereskedelmi szempontból nem emelt kifogást. A Budapesti Rendőr-főkapitányság VIII. kerületi Rendőrkapitányság közlekedés, közrend és közbiztonság szempontjából nem emelt kifogást.

A Budapest VIII. kerület, Blaha Lujza tér teljes rekonstrukciója és a Corvin Áruház felújítási munkálatai 2018. évben kezdődnek meg, amely nem teszi lehetővé a fenti kitelepülés hosszú távú fennmaradását.

Fentiekre tekintettel a Gazdálkodási Ügyosztály javasolja a közterület-használati hozzájárulás teljes díjfizetéssel történő megadását azzal, hogy a 2018. február 18. - 2018. május 13. napja közötti időszakra vonatkozó közterület-használati díjat is fizesse meg, továbbá a Budapest VIII. kerület, Blaha Lujza tér teljes rekonstrukciója és a Corvin Áruház felújítási munkálatainak elkezdése előtt meg kell szüntetni a fenti kitelepülést.

### 3.

Közterület-használó, kérelmező:

**Rijon Kft.**

(székhely: 1082 Budapest, Üllői út 60-62. fsz. 1.)

A kérelemben foglalt közterület használat ideje: 2018. április 01. – 2019. március 31.

Közterület-használat célja:

vendéglátó terasz

Közterület-használat helye:

Budapest VIII. kerület, Üllői út 60-61. – Futó utcai oldal előtti közterületen

Közterület-használat nagysága:

13 m<sup>2</sup>

Közterület-használat díja:

szezonon kívül: 210,- Ft/m<sup>2</sup>/hó + ÁFA

szezonon belül: 2080,- Ft/m<sup>2</sup>/hó + ÁFA

Közterület-használat díja összesen:

178.620,- Ft + ÁFA (210 Ft,- \* 6 hó \* 13 m<sup>2</sup>) + (2080

Ft,- \* 6 hó \* 13 m<sup>2</sup>)

Díjfizetés ütemezése:

havonta

Tényállás: A Rijon Kft. 2018. február 23. napján érkezett kérelmében közterület-használati hozzájárulás – havi részletekben történő teljes díjfizetéssel való - megadását kéri a Tisztelt Bizottságtól tekintettel arra, hogy vendéglátó terasz céljából kívánja használni a fenti területet.

A Gazdálkodási Ügyosztály a kérelem beérkezését követően a hatósági vélemények beszerzése felől intézkedett.

A Hatósági Ügyosztály Igazgatási Iroda kereskedelmi szempontból nem emelt kifogást, amennyiben a vendéglátó teraszt a kereskedő az üzlet nyílászáróinak zárva tartásával üzemelteti. A Budapesti Rendőr-főkapitányság VIII. kerületi Rendőrkapitányság közlekedés, közrend és közbiztonság szempontjából nem emelt kifogást. A Városépítészeti Iroda állásfoglalása szerint a közterület-használat nem engedélyezhető, tekintettel arra, hogy a településképp védelméről szóló 34/2017. (IX.14.) számú önkormányzati Rendelet 23. § d) pontja alapján kiemelt szegélyű terasz (pódiummal, vagy dobogóval) nem létesíthető.

Fentiek alapján a Gazdálkodási Ügyosztály azzal a kikötéssel javasolja a közterület-használati hozzájárulás - havi részletekben történő teljes díjfizetéssel való – megadását, hogy a kérelmező a 2018. április 01. - 2018. május 13. napja közötti időszakra vonatkozóan is megfizeti a közterület-használati díjat, továbbá a vendéglátó terasz alapjául szolgáló kiemelt szegélyű dobogót a határozat kézhezvételétől számított 30 napon belül elbontja úgy, hogy a vendéglátó teraszt kizárólag egy ember által könnyen mozdítható asztalok és székek alkotják.

### 4.

Közterület-használó, kérelmező:

**Budapest VIII. kerület Déri Miksa u. 15. szám alatti Társasház**

(székhely: 1084 Budapest, Déri Miksa u. 15.)

A kérelemben foglalt közterület-használat ideje:

2018. május 22. – 2018. május 25.

Közterület-használat célja:

építési munkaterület (veszélytelenítés, alpintechnikával)

Közterület-használat helye:

Budapest VIII. kerület, Déri Miksa u. 15. szám előtti járdán

Közterület-használat nagysága:

10 m<sup>2</sup>

Közterület-használat díja:

420,- Ft/m<sup>2</sup>/nap + ÁFA

Közterület-használat díja összesen:

16.800,- Ft + ÁFA (420 Ft,- \* 4 nap \* 10 m<sup>2</sup>)

Díjfizetés ütemezése:

egy összegben

Tényállás: A Budapest VIII. kerület, Déri Miksa u. 15. szám alatti Társasház 2018. április 20. napján érkezett kérelmében közterület-használati hozzájárulás – teljes díjmentességgel történő – megadását kéri a Tisztelt Bizottságtól, tekintettel arra, hogy a Budapest VIII. kerület, Déri Miksa u. 15. szám alatti társasház homlokzatának veszélytelenítéséhez kapcsolódó építési munkaterület céljából kívánja használni a fenti területet.

A kérelmező a Rendelet 29. § (1) bekezdésben foglaltak alapján külön kérelemmel a közterület-használat díjának 100%-át visszaigényelheti, amennyiben a közterületet az átvételekor fennálló eredeti állapotában bocsátja az Önkormányzat rendelkezésére és ezt szakvélemény támasztja alá.

Fentiekre tekintettel a Gazdálkodási Ügyosztály javasolja a közterület-használati hozzájárulás teljes díjfizetéssel történő megadását.

5.

Közterület-használó, kérelmező:

**Budapest VIII. kerület Baross u. 87. szám alatti Társasház**

(székhely: 1082 Budapest, Baross u. 87.)

A kérelemben foglalt közterület-használat ideje:

2018. május 22. – 2018. július 20.

Közterület-használat célja:

építési munkaterület (erkély és gipszkonzol felújítás)

Közterület-használat helye:

Budapest VIII. kerület, Baross u. 87. szám (Szigony u. felőli oldal) előtti járdán

Közterület-használat nagysága:

31 m<sup>2</sup> + 12 m<sup>2</sup>

Közterület-használat díja:

420,- Ft/m<sup>2</sup>/nap + ÁFA

Közterület-használat díja összesen:

1.083.600,- Ft + ÁFA (420 Ft,- \* 60 nap \* 43 m<sup>2</sup>)

Díjfizetés ütemezése:

egy összegben

Tényállás: A Budapest VIII. kerület, Baross u. 87. szám alatti Társasház 2018. április 20. napján érkezett kérelmében közterület-használati hozzájárulás – teljes díjmentességgel történő – megadását kéri a Tisztelt Bizottságtól, tekintettel arra, hogy a Budapest VIII. kerület, Baross u. 87. szám alatti társasház erkélyének és a kapu felett elhelyezkedő gipszkonzol felújításához kapcsolódó építési munkaterület céljából kívánja használni a fenti területet.

A kérelmező a Rendelet 29. § (1) bekezdésben foglaltak alapján külön kérelemmel a közterület-használat díjának 100%-át visszaigényelheti, amennyiben a közterületet az átvételekor fennálló eredeti állapotában bocsátja az Önkormányzat rendelkezésére és ezt szakvélemény támasztja alá.

Fentiekre tekintettel a Gazdálkodási Ügyosztály javasolja a közterület-használati hozzájárulás teljes díjfizetéssel történő megadását.

6.

Közterület-használó, kérelmező:

**Budapesti Gazdasági Szakképzési Centrum**

(székhely: 1074 Budapest, Dohány u. 65.)

A kérelemben foglalt közterület használat ideje:

Közterület-használat célja:

Közterület-használat helye:

Közterület-használat nagysága:

Közterület-használat díja:

Közterület-használat díja összesen:

Díjfizetés ütemezése:

2018. május 26. – 2018. október 25.

építési munkaterület (homlokzati állvány)

Budapest VIII. kerület, Szörény u. 2-4. szám előtti járdán

96 m<sup>2</sup>

420,- Ft/m<sup>2</sup>/nap

építési munkaterület: járdán:

6.168.960,- Ft + ÁFA (420,- Ft \* 96 m<sup>2</sup> \* 153 nap)

6.168.960,- Ft + ÁFA

egy összegben

Tényállás: A Budapesti Gazdasági Szakképzési Centrum 2018. május 07. napján érkezett kérelmében a Városgazdálkodási és Pénzügyi Bizottság 45/2018. (I.29.) és 112/2018. (II.21.) számú határozataiban meghatározott időtartam módosítását kéri a Tisztelt Bizottságtól tekintettel arra, hogy időjárás okok miatt nem tudják a tervezett időpontban megkezdeni a munkálatokat.

Fentiekre tekintettel a Gazdálkodási Ügyosztály javasolja a közterület-használati hozzájárulás teljes díjfizetéssel történő megadását.

7.

Közterület-használó, kérelmező:

**Padron Tapas Kft.**

(székhely: 2094 Nagykovácsi, Eötvös utca 7.)

A kérelemben foglalt közterület használat ideje:

Közterület-használat célja:

Közterület-használat helye:

Közterület-használat nagysága:

Közterület-használat díja:

Közterület-használat díja összesen:

Díjfizetés ütemezése:

2018. május 01. – 2018. október 31.

vendéglátó terasz

Budapest VIII. kerület, Horánszky u. 10. szám előtti közterületen

2 m<sup>2</sup>

szezonon belül: 2080,- Ft/m<sup>2</sup>/hó + ÁFA

24.960,- Ft + ÁFA (2080,- Ft \* 6 hó \* 2 m<sup>2</sup>)

egy összegben

Tényállás: A Padron Tapas Kft. 2018. április 04. napján érkezett kérelmében közterület-használati hozzájárulás – előre egy összegben történő teljes díjfizetéssel való – megadását kéri a Tisztelt Bizottságtól tekintettel arra, hogy vendéglátó terasz céljából kívánja használni a fenti területet.

A Gazdálkodási Ügyosztály a kérelem beérkezését követően a hatósági vélemények beszerzése felől intézkedett.

A Hatósági Ügyosztály Igazgatási Iroda kereskedelmi szempontból nem emelt kifogást, amennyiben a vendéglátó teraszt a kereskedő az üzlet nyílászáróinak zárva tartásával üzemelteti. A Budapesti Rendőr-főkapitányság VIII. kerületi Rendőrkapitányság közlekedés, közrend és közbiztonság szempontjából nem emelt kifogást. A Városépítészeti Iroda állásfoglalása szerint a közterület-használat engedélyezhető.

Tekintettel arra, hogy a vendéglátó terasz nem került kihelyezésre, a Gazdálkodási Ügyosztály javasolja a közterület-használati hozzájárulás – előre egy összegben történő teljes díjfizetéssel 22.880,- Ft + ÁFA (2080,- Ft \* 5,5 hó \* 2 m<sup>2</sup>) való megadását a döntés meghozatalának napjával.

8.

Közterület-használó, kérelmező:

**Swietelsky Magyarország Kft.**

(székhely: 1072 Budapest, Rákóczi út 42.)

A kérelemben foglalt közterület használat ideje:

Közterület-használat célja:

Közterület-használat helye:

Közterület-használat nagysága:

2018. április 16. – 2018. augusztus 31.

építési munkaterület (irodakonténer elhelyezése)

Budapest VIII. kerület, Práter u. 75. szám előtti parkoló sávban

2 db parkolóhely (10 m<sup>2</sup> parkolóhelyenként)

Közterület-használat díja:

építési munkaterület munkanapokon összesen (10 m<sup>2</sup>-es parkolóhelyek esetén):

404.803,- Ft + ÁFA (bruttó 2.650,- Ft x 97 munkanap x 2 db parkolóhely, azaz 514.100,- Ft)

építési munkaterület munkaszüneti napokon összesen (10 m<sup>2</sup>-es parkolóhelyek esetén):

344.400,- Ft + ÁFA (420,- Ft x 41 munkaszüneti nap x 20 m<sup>2</sup>)

Közterület-használat díja összesen:

749.203,- Ft + ÁFA

Díjkiesés, díjelengedés esetén:

749.203,- Ft + ÁFA

Tényállás: A Swietelsky Magyarország Kft. 2018. április 04. napján érkezett kérelmében a Városgazdálkodási és Pénzügyi Bizottság 255/2018. (IV.16.) számú határozatának módosítását kéri.

Az iroda konténerek jelenleg a Budapest VIII. kerület, Práter u. 71. szám előtti parkoló sávban kerültek elhelyezésre a határozat alapján. A fenti elhelyezéssel kapcsolatosan 2018.05.04. napján lakossági panasz érkezett, hogy a Társasház pincéjében működő iroda helység és tároló a konténerek miatt nem használható.

A Budapest VIII. kerület, Práter u. 75. számban lévő pincehelység jelenleg nincs bérbe adva így annak használatában nem korlátozna senkit.

Fentiek alapján a Gazdálkodási Ügyosztály javasolja a közterület-használati hozzájárulás - havonta történő teljes díjfizetéssel való - megadását.

## II. A beterjesztés indoka

A beérkezett kérelmek elbírálása, valamint az előterjesztés tárgyában a döntés meghozatala a Tisztelt Bizottság hatáskörébe tartozik.

## III. A döntés célja, pénzügyi hatása

A döntés célja a beérkezett kérelmek Bizottság által határidőben történő elbírálása.

### Tervezett bevétel:

Padlókirály Kft.

614.820,- Ft + ÁFA

Rijon Kft.

178.620,- Ft + ÁFA

Padron Tapas Kft.

22.880,- Ft + ÁFA

**Összesen:**

**816.320,- Ft + ÁFA**

### Tervezett bevétel építési munkálatok esetén:

Füvészkert Lakópark

424.080,- Ft + ÁFA

Budapest VIII. kerület, Déri Miksa u. 15. szám alatti Társasház

16.800,- Ft + ÁFA

Budapest VIII. kerület, Baross u. 87. szám alatti Társasház

1.083.600,- Ft + ÁFA

Budapesti Gazdasági Szakképzési Centrum

6.168.960,- Ft + ÁFA

**Összesen:**

**7.693.440,- Ft + ÁFA**

## IV. Jogszabályi környezet

A Rendelet 15. § (1) bekezdése értelmében a közterület-használat – hozzájárulással és elutasítással – kapcsolatos önkormányzati hatósági eljárásban a hivatkozott rendeletben rögzítettek szerint első fokon a Városgazdálkodási és Pénzügyi Bizottság dönt.

A Rendelet melléklete meghatározza a közterület használatok utáni fizetendő díj mértékét.

A közterület-használati díjfizetés ütemezéséről a Rendelet 22. § (1) és (5) bekezdése az alábbiak szerint rendelkeznek:

„(1) A díjat a közterület-használati hozzájárulásban rögzített időtartamra és módon a jogosult köteles előre egy összegben megfizetni.

A Rendelet 12. § (1) bekezdése szerint: „Közterület-használati hozzájárulás csak ideiglenes jelleggel – meghatározott időtartamra vagy meghatározott feltétel bekövetkeztéig – adható, legfeljebb 1 évre; a településképi bejelentési eljárás során hozott döntésben engedélyezett utcabútoron elhelyezett reklámhordozó elhelyezése esetén legfeljebb 15 évre.”

A Rendelet 29. § (1) bekezdése szerint: „A Bizottság az építési, szerelési tevékenység végzésére kért közterület-használati hozzájárulásban meghatározott díj 100%-át a használó kérelmére utólag külön döntésével visszatéríti, vagy a közterület-használati díjat elengedi, amennyiben a használó a hozzájárulásban meghatározott idő elteltét követő 5 munkanapon belül a közterületet az átvételekor fennálló eredeti állapotában bocsátja az Önkormányzat rendelkezésére, és ezt szakvélemény támasztja alá. Amennyiben a használó személye eltér az ingatlan tulajdonosától, úgy közös kérelem alapján van lehetőség a visszatérítésről vagy az elengedésről szóló döntés meghozatalára.”

Fentiek alapján kérem az alábbi határozati javaslat elfogadását.

### Határozati javaslat

**I.** A Városgazdálkodási és Pénzügyi Bizottság úgy dönt, hogy előre egy összegben történő teljes díjfizetéssel közterület-használati hozzájárulást ad az alábbiak szerint:

Közterület-használó, kérelmező:	<b>Füvészkert Lakópark</b> (székhely: 1083 Budapest, Illés utca 26-32)
Közterület használat ideje:	2018. május 14. – 2018. augusztus 14.
Közterület-használat célja:	építési munkaterület
Közterület-használat helye:	Budapest VIII. kerület, Illés utca 32. szám előtt
Közterület-használat nagysága:	2 m <sup>2</sup> állvány és 1 m <sup>2</sup> anyagmozgató csiga, 1 db konténer (1 db parkolóhelyen)
Felelős:	polgármester
Határidő:	2018. május 14.

**II.** 1. A Városgazdálkodási és Pénzügyi Bizottság úgy dönt, hogy közterület-használati hozzájárulást ad –félévente történő teljes díjfizetéssel– az alábbiak szerint azzal, hogy a Budapest VIII. kerület, Blaha Lujza tér teljes rekonstrukciója és a Corvin Áruház felújítási munkálatainak elkezdése előtt meg kell szüntetni a közterület-használatot.

Közterület-használó, kérelmező:	<b>Padlókirály Kft.</b> (székhely: 1081 Budapest, Népszínház u. 22.)
A közterület-használat ideje:	2018. május 14. – 2019. február 18.
Közterület-használat célja:	vendéglátó terasz
Közterület-használat helye:	Budapest VIII. kerület, Blaha Lujza tér Márkus Emília u. sarka (36406 hrsz.) előtti közterületen
Közterület-használat nagysága:	3 m <sup>2</sup>
A közterület-használat ideje:	2018. május 14. – 2019. február 18.
Közterület-használat célja:	kioszk
Közterület-használat helye:	Budapest VIII. kerület, Blaha Lujza tér Márkus Emília u. sarka (36406 hrsz.) előtti közterületen
Közterület-használat nagysága:	9 m <sup>2</sup>
A közterület-használat ideje:	2018. május 14. – 2019. február 18.
Közterület-használat célja:	cola automata
Közterület-használat helye:	Budapest VIII. kerület, Blaha Lujza tér Márkus Emília u. sarka (36406 hrsz.) előtti közterületen
Közterület-használat nagysága:	1 m <sup>2</sup>

A közterület-használat ideje:  
Közterület-használat célja:  
Közterület-használat helye:

2018. május 14. – 2019. február 18.  
megállító tábla  
Budapest VIII. kerület, Blaha Lujza tér Márkus  
Emília u. sarka (36406 hrsz.) előtti közterületen  
1 m<sup>2</sup>

Közterület-használat nagysága:

Felelős: polgármester  
Határidő: 2018. május 14.

2. a Padlókirály Kft. vendéglátó terasz, kiosk, cola automata, megállító tábla céljából igénybe vett közterület-használat díját 2018. február 18. és 2018. május 13. közötti időszakra vonatkozóan fizesse meg.

Felelős: polgármester  
Határidő: 2018. május 14.

### III. A Városgazdálkodási és Pénzügyi Bizottság úgy dönt, hogy

1. közterület-használati hozzájárulást ad havonta történő teljes díjfizetéssel az alábbiak szerint azzal, hogy a vendéglátó terasz alapjául szolgáló kiemelt szegélyű dobogót a határozat kézhezvételétől számított 30 napon belül el kell bontani úgy, hogy a vendéglátó teraszt kizárólag egy ember által könnyen mozdítható asztalok és székek alkotják.

Közterület-használó, kérelmező:

**Rijon Kft.**  
(székhely: 1082 Budapest, Üllői út 60-62. fsz. 1.)

A közterület-használat ideje:  
Közterület-használat célja:  
Közterület-használat helye:

2018. május 14. – 2019. március 31.  
vendéglátó terasz  
Budapest VIII. kerület, Üllői út 60-61. – Futó utcai  
oldal előtti közterületen  
13 m<sup>2</sup>

Közterület-használat nagysága:

Felelős: polgármester  
Határidő: 2018. május 14.

2. a Rijon Kft. vendéglátó terasz céljából igénybe vett közterület-használat díját 2018. április 01. - 2018. május 13. közötti időszakra vonatkozóan fizesse meg.

Felelős: polgármester  
Határidő: 2018. május 14.

IV. A Városgazdálkodási és Pénzügyi Bizottság úgy dönt, hogy – előre egy összegben történő teljes díjfizetéssel - közterület-használati hozzájárulást ad az alábbiak szerint:

Közterület-használó, kérelmező:

**Budapest VIII. kerület Déri Miksa u. 15. szám  
alatti Társasház**

A közterület-használat ideje:  
Közterület-használat célja:

(székhely: 1084 Budapest, Déri Miksa u. 15.)  
2018. május 22. – 2018. május 25.  
építési munkaterület (veszélytelenítés,  
alpитеchnikával)



Közterület-használat helye: Budapest VIII. kerület, Déri Miksa u. 15. szám előtti járdán  
Közterület-használat nagysága: 10 m<sup>2</sup>

Felelős: polgármester  
Határidő: 2018. május 14.

V. A Városgazdálkodási és Pénzügyi Bizottság úgy dönt, hogy – előre egy összegben történő teljes díjfizetéssel - közterület-használati hozzájárulást ad az alábbiak szerint:

Közterület-használó, kérelmező: **Budapest VIII. kerület Baross u. 87. szám alatti Társasház**  
(székhely: 1082 Budapest, Baross u. 87.)  
2018. május 22. – 2018. július 20.  
építési munkaterület (erkély és gipszkonzol felújítás)  
Budapest VIII. kerület, Baross u. 87. szám (Szigony u. felőli oldal) előtti járdán  
31 m<sup>2</sup> + 12 m<sup>2</sup>

Felelős: polgármester  
Határidő: 2018. május 14.

VI. A Városgazdálkodási és Pénzügyi Bizottság úgy dönt, hogy – előre egy összegben történő teljes díjfizetéssel - közterület-használati hozzájárulást ad az alábbiak szerint:

Közterület-használó, kérelmező: **Budapesti Gazdasági Szakképzési Centrum**  
(székhely: 1074 Budapest, Dohány u. 65.)  
2018. május 26. – 2018. október 25.  
építési munkaterület (homlokzati állvány)  
Budapest VIII. kerület, Szörény u. 2-4. szám előtti járdán  
96 m<sup>2</sup>

Felelős: polgármester  
Határidő: 2018. május 14.

VII. A Városgazdálkodási és Pénzügyi Bizottság úgy dönt, hogy – előre egy összegben történő teljes díjfizetéssel - közterület-használati hozzájárulást ad az alábbiak szerint:

Közterület-használó, kérelmező: **Padron Tapas Kft.**  
(székhely: 2094 Nagykovácsi, Eötvös utca 7.)  
2018. május 14. – 2018. október 31.  
vendéglátó terasz  
Budapest VIII. kerület, Horánszky u. 10. szám előtti közterületen  
2 m<sup>2</sup>

Felelős: polgármester  
Határidő: 2018. május 14.

VIII. A Városgazdálkodási és Pénzügyi Bizottság úgy dönt, hogy módosítja a 255/2018. (IV.16.) számú határozatát az alábbiak szerint:

Közterület-használó, kérelmező:

**Swietelsky Magyarország Kft.**  
(székhely: 1072 Budapest, Rákóczi út 42.)

A kérelemben foglalt közterület használat ideje:

2018. április 16. –2018. augusztus 31.  
építési munkaterület (irodakonténer elhelyezése)

Közterület-használat célja:

**Budapest VIII. kerület, Práter u. 75. szám előtti parkoló sávban**

**Közterület-használat helye:**

2 db parkolóhely (10 m<sup>2</sup> parkolóhelyenként)

Közterület-használat nagysága:

Felelős: polgármester  
Határidő: 2018. május 14.

A döntés végrehajtását végző szervezeti egység: Gazdálkodási Ügyosztály  
A lakosság széles körét érintő döntések esetén javaslata a közzététel módjára:  
nem indokolt hirdetőtáblán honlapon

Budapest, 2018. május 10.

dr. Hencz Adrienn  
ügyosztályvezető

KÉSZÍTETTE: GAZDÁLKODÁSI ÜGYOSZTÁLY

LEÍRTA: BOROS GÁBOR SZABOLCS ÉS GYURICZA RAMÓNA ÜGYINTÉZŐK

PÉNZÜGYI FEDEZETET NEM IGÉNYEL, IGAZOLÁS:

JOGI KONTROLL: *Kellene.*

ELLENŐRIZTE:

DR. MÉSZÁR ERIKA  
ALJEGYZŐ

BETERJESZTÉSRE ALKALMAS:

DANADA-RIMÁN EDINA  
JEGYZŐ

JÓVÁHAGYTA:

SOÓS GYÖRGY  
A VÁROSGAZDÁLKODÁSI ÉS PÉNZÜGYI BIZOTTSÁG ELNÖKE

I.

# K É R E L E M

a Józsefvárosi Önkormányzat tulajdonában lévő közterület használatához

Kérjük a nyomtatványt olvashatóan, nyomtatott betűvel kitölteni!

## Gazdasági társaságok, egyéni cég, társadalmi és egyéb szervezetek esetében:

Kérelmező neve: FÜVÉSZKERT LAKOPARK ..... telefon: .....  
Kapcsolattartó ügyintéző neve: ORSZÁG JÁNOS (WORTEX KFT) ..... telefon: 06 70 4230539  
e-mail cím: wortex@wortexkft.hu .....  
Székhelye: irsz.: 1083 helység: BUDAPEST (u., tér): ILLES U ..... szám: 26-32 em./ajtó: .....  
Levelezési cím: ..... Kőzösköpről Soma György - Városkép Kft, 1062 Budapest, Szondy u. 23.  
Cégjegyzék szám/ Nyilvántartási szám: .....  
Bankszámlaszáma: .....  
Adószáma: 27019214 - 1 - 42

Fikozott 2018 APR 27. Szám: 16-081  
Melléklet: A Osztály: Ország János Előszám: 0

## Egyéni vállalkozás esetében:

Kérelmező neve: ..... telefon: .....  
Lakcíme: irsz.: ..... helység: ..... (u., tér): ..... szám: ..... em./ajtó: .....  
Levelezési cím: .....  
e-mail cím: .....  
Vállalkozó nyilvántartási száma: .....  
Adószáma: .....  
Bankszámlaszáma: .....

## Magánszemélyek esetében:

Kérelmező neve: ..... telefon: .....  
Lakcíme: irsz.: ..... helység: ..... (u., tér): ..... szám: ..... em./ajtó: .....  
Születési helye: ..... ideje: ..... év ..... hó ..... nap, anyja neve: .....  
e-mail cím: .....

**Megjegyzés:** Fenti adatok közlése a közterület-használati kérelmek elbírálásához, valamint a közterület-használati hozzájárulásban foglalt ellenőrzéséhez szükségesek. Az adatokat a Polgármesteri Hivatal Gazdálkodási, illetve Közterület-felügyeleti Ügyosztálya kezeli az információs önrendelkezési jogról és az információszabadságról szóló 2011. évi CXII. törvény alapján.

**Közterület-használat ideje:** 2018 év 05 hó 14 naptól - 2018 év 08 hó 16 napig  
(Több időpont-, helyszín esetén kérünk listát mellékelni!)

**Közterület-használat célja:** ÉPÍTÉSI ALVÁNY, SITTES KONTÉNER ÉS CSIGA

**Kérelemmel érintett közterület nagysága:** 2M<sup>2</sup> ALVÁNY, 1db KONTÉNER m<sup>2</sup>/db + 1M<sup>2</sup> CSIGA

**Közterület helye:** Budapest, VIII. kerület, ILLES U. 32. .... szám előtti

járdán, úttesten, zöldterületen vagy: ZÖLDTERÜLET ÉS KONTÉNER A KÖZBEÁLLÓN

Megjegyzés (Egyéb tény, körülmény, stb.):

**A kérelem benyújtása nem jogosít fel a közterület használatra.**

JÓZSEFVÁROSI POLGÁRMESTERI HIVATAL  
4  
2018 APR 23.  
szám: 45708  
Sign: [Signature]

[Signature] 11

A kérelmező tudomásul veszi, hogy

- a kérelem benyújtása nem jogosítja fel a közterület használatára,
- a Józsefvárosi Önkormányzat tulajdonában lévő közterületek használatáról és használatának rendjéről szóló 37/2017. (IX. 14.) önkormányzati rendelet 21. § (1) bekezdése szerint a közterület használatáért közterület-használati díjat köteles fizetni,
- a közterületen kizárólag a kereskedelmi tevékenységek végzésének feltételeiről szóló 210/2009. (IX.29.) Kormányrendelet 12. § (1) bekezdése alapján a rendelet 5. mellékletében meghatározott termékek árusíthatók.

A kérelemhez a kérelmezőnek az alábbi melléleteket kell csatolnia: (A csatolt mellékletet kérjük X-el jelölni)

1. A közterületen folytatni kívánt tevékenység gyakorlására feljogosító egyszerű okirat másolatát:	
- egyéni vállalkozás esetén: vállalkozói igazolványt,	
- gazdasági társaság, egyéni cég esetén: 30 napnál nem régebbi cégkivonatot, aláírási címpéldányt,	
- társadalmi és egyéb szervezetek esetében: a nyilvántartásba-vételüket igazoló okiratot,	
- östermelők esetén östermelői igazolványt.	
- vendéglátó terasz létesítése esetén, az azt üzemeltetni kívánó kereskedelmi/vendéglátó egység érvényes bejelentés köteles kereskedelmi tevékenység bejelentését igazoló dokumentumot vagy a Működési Engedélyt	
2. Az igényelt területre vonatkozó helyszínt ábrázoló vázlatot, amelyen szerepelnie kell a környező utcáknak is. A vázlaton az igényelt területnek - a szükséges méretekkel - úgy kell szerepelnie, hogy annak nagysága, elhelyezkedése egyértelműen megállapítható legyen (TERASZ, KIOSZK ESETÉN: annak szélessége, hosszúsága; a terasz, kioszk szélének az épület homlokzati falától és a járda szélétől való távolsága; terasz esetén annak az üzletnek a bejáratától való távolsága, amelyikhez tartozik; méterben mérve).	
3. Az elhelyezni kívánt építmény, létesítmény, berendezés műszaki leírását és terveit; <i>teraszkérelmekhez a helyszín fotóját is csatolni szükséges.</i>	
4. Meglévő létesítményre vonatkozó közterület-használati hozzájárulás megújítása esetén – városképvédelmi szempontok figyelembevétele miatt – fényképfelvételt kell becsatolni.	
5. <i>Építési engedélyhez kötött építmény esetében vagy építési munkálatokkal összefüggő közterület-használat esetében az építetetől kapott meghatalmazást és a jogszabályban előírt esetekben a jogerős építésügyi hatósági engedélyt csatolni szükséges.</i>	
6. Közút igénybevétele esetén – a 2. pontban foglalt helyszínrajzon túl – a vonatkozó helyszínt ábrázoló forgalomtechnikai vázrajzot, amely beszerezhető a Budapest Közút Zrt. központi ügyfélszolgálatán (1115 Budapest, Bánk bán utca 8-12.) <a href="http://budapestkozut.hu">http://budapestkozut.hu</a>	

**Figyelmeztetés:**

A hiánytalanul kitöltött kérelemnyomtatvány és az előírt melléletek csatolásán túl, a pontos és egyértelmű helymeghatározás, valamint a meglévő létesítmény fotója elengedhetetlen a benyújtott kérelem érdemi elbírálásához!

A közterület-használatot – különösen – az alábbi jogszabályok szabályozzák:

- Magyarország helyi önkormányzatairól szóló 2011. évi CLXXXIX. törvény
- a Józsefvárosi Önkormányzat tulajdonában lévő közterületek használatáról és használatának rendjéről szóló 37/2017. (IX.14.) önkormányzati rendelet
- Józsefváros Kerületi Építési Szabályzatáról szóló 66/2007.(XII.12.) önkormányzati rendelet
- Budapest főváros rendezési szabályzatáról szóló 5/2015. (II. 16.) Föv. Kgy. rendelet
- A településkép védelméről szóló 34/2017. (IX.14.) önkormányzati rendelete

**NYILATKOZAT**

Alulírott, az általam benyújtott közterület-használati kérelmem elbírálásának céljából **hozzájárulok** személyes adataim történő kezeléséhez, valamint ahhoz, hogy az így tudomásra jutott személyes adataimat a Polgármesteri Hivatal az eljárásban részt vevő szakhatósági állásfoglalások bekérése végett továbbítsa az illetékes hatóságok felé.

Kérelmem benyújtásakor a Polgármesteri Hivatal Gazdálkodási Ügyosztály ügyintézőjétől tájékoztatást kaptam –amelyet **tudomásul vettem** – az eljárás megindításának napjáról, az ügyintézési határidőről, az ügyemre irányadó jogszabályi rendelkezésekről, jogaimról és kötelezettségeimről, továbbá kötelezettségem elmulasztásának jogkövetkezményeiről, valamint a hivatali elérhetőségről.

**Kijelentem**, hogy kérelmem teljesítése eset én az általános közigazgatási rendtartásról szóló 2016. évi CL. törvény 82. § (2) bekezdés b) pontja alapján a fellebbezési jogomról lemondok.

**Tudomásul veszem**, hogy ezáltal az ügyemben hozott határozat annak közlésekor jogerőre emelkedik.

Budapest, 20.18. év 04. hó 23. nap.

.....  
KÉRELMEZŐ ALÁÍRÁSA

12

## MŰSZAKI LEÍRÁS

A jelen kiviteli tervdokumentáció a Budapest VIII., Illés utca 30. sz. alatt lévő épület felújításához kapcsolódó közterületfoglalás ideiglenes forgalomkorlátozási tervét tartalmazza.

A munkálatok ideje alatt a járdán 2,50 méter hosszban állvány kerül felállításra, mely mellett a gyalogos forgalom 2,m méter szélességben biztosítható a megmaradó járdán a kiugró homlokzati rész alatt. Az építési törmelék elszállítása miatt konténer elhelyezése céljából az épület előtti parkolósávot 2,50 méter hosszúságban kell elfoglalni. A járművek és gyalogosok közlekedését az elkorlátozás nem érinti.

A lezárás időtartama alatt megállási tilalmat kell elrendelni a terven jelölt módon, mely táblákat a lezárás előtt 72 órával kell a pontos időtartam megjelölése mellett kihelyezni.

Két nap időtartamra a járda részen egy csiga kerül felállításra, mely mellett helyszíni biztosítással a gyalogosok közlekedése zavartalan lesz.

A helyszínrajz tartalmazza a területen jelenleg érvényben lévő forgalmi rendet, meglévő közúti jelzőtáblákat.

Az alkalmazott ideiglenes jelzőtáblákat a KRESZ előírásainak megfelelően kell kihelyezni úgy, hogy azok sötétben, rossz látási viszonyok között is láthatók legyenek. Fényvisszaverő fóliával ellátott jelzőtáblákat kell alkalmazni.

A kivitelezés ideje alatt a forgalomkorlátozási tervnek megfelelő helyekre kell kitűzni a forgalomkorlátozásra figyelmeztető jelzőtáblákat. A terv a helyszín kitáblázásával foglalkozik, ettől eltérni csak az illetékes hatóságok külön hozzájárulásával lehetséges.

A munkaterületet minden esetben védőkorláttal kell körülvenni és sárgán villogó lámpával megvilágítani.

A munkák befejezését követően az eredeti forgalomszabályozást (jelzőtábla, útburkolati jelek, stb.) haladéktalanul vissza kell állítani, illetve életbe kell léptetni!

### Forgalomkorlátozáshoz szükséges eszközök

*Korlátok:*

Az MSZ 20190/1988 szerinti piros-fehér sávozású, a kivitelező nevének, telephelyének feltüntetésével. A jelzőlámpák, útelzáró deszkák, korlátok tartására szolgáló oszlopok szintén piros - fehér sávozásúak.

### BALESET- ÉS MUNKAVÉDELEM

Minden munkaterületet védőkorláttal és világítással kell ellátni.

A munkaterületet úgy kell előjelezni és megvilágítani, hogy az rossz látási viszonyok között és éjszaka is látható legyen.

### TERVEZŐI NYILATKOZAT

Ezen terv az érvényes szabványoknak, előírásoknak, különösen az 1/1975. (II.5.) KPM-BM számú (KRESZ), a 20/1984 (XII.21.) KM számú, a 3/2001.(I.31.), a 4/2001.(I.31), valamint a 11/2001.(III.31.) KÖVIM rendeletben foglaltaknak megfelel.

2018. április

Takáts

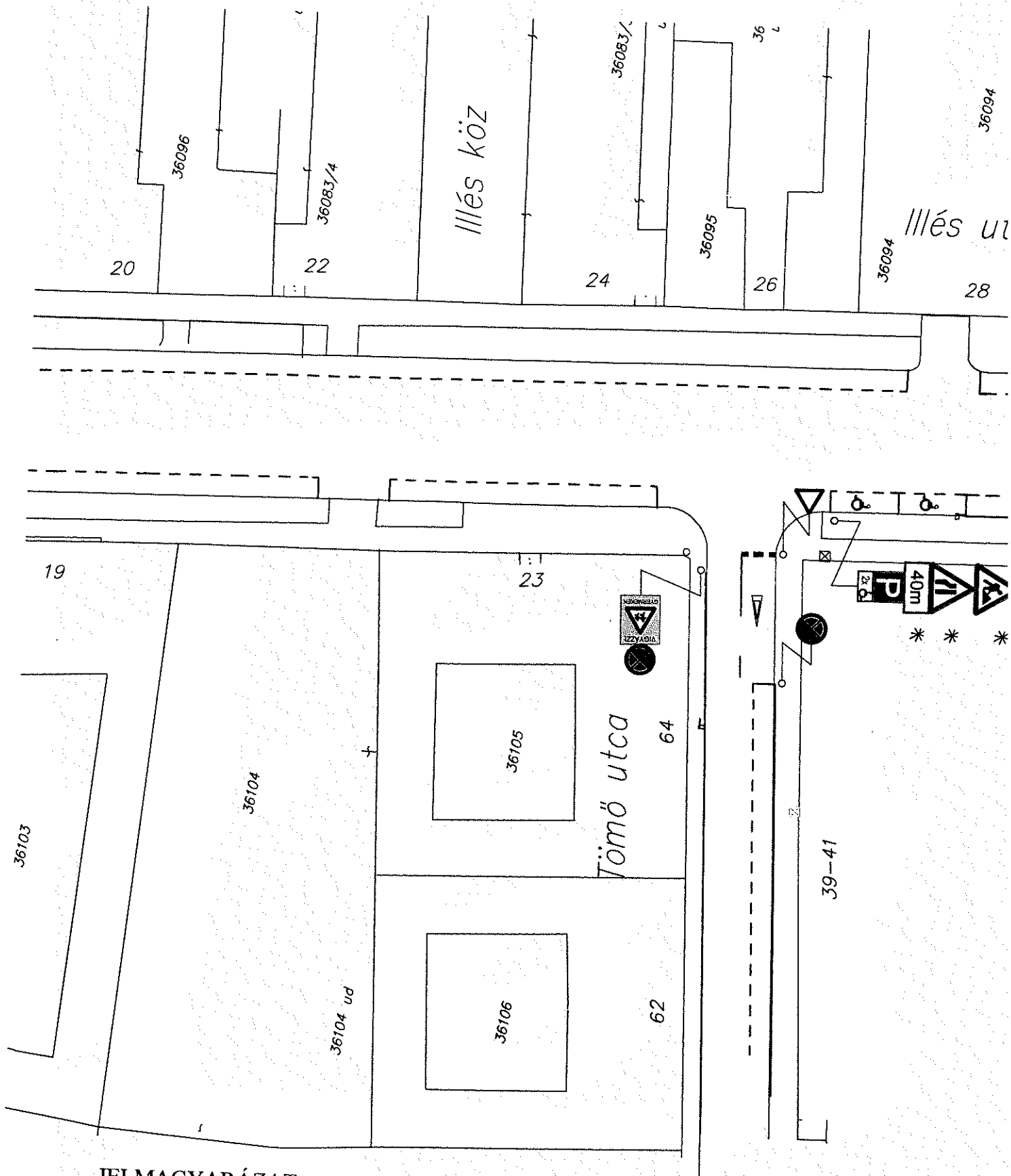
Takáts Lilla

Kam.sz.:01-8090/KÉ-T

*Handwritten signature*


12






**JELMAGYARÁZAT**

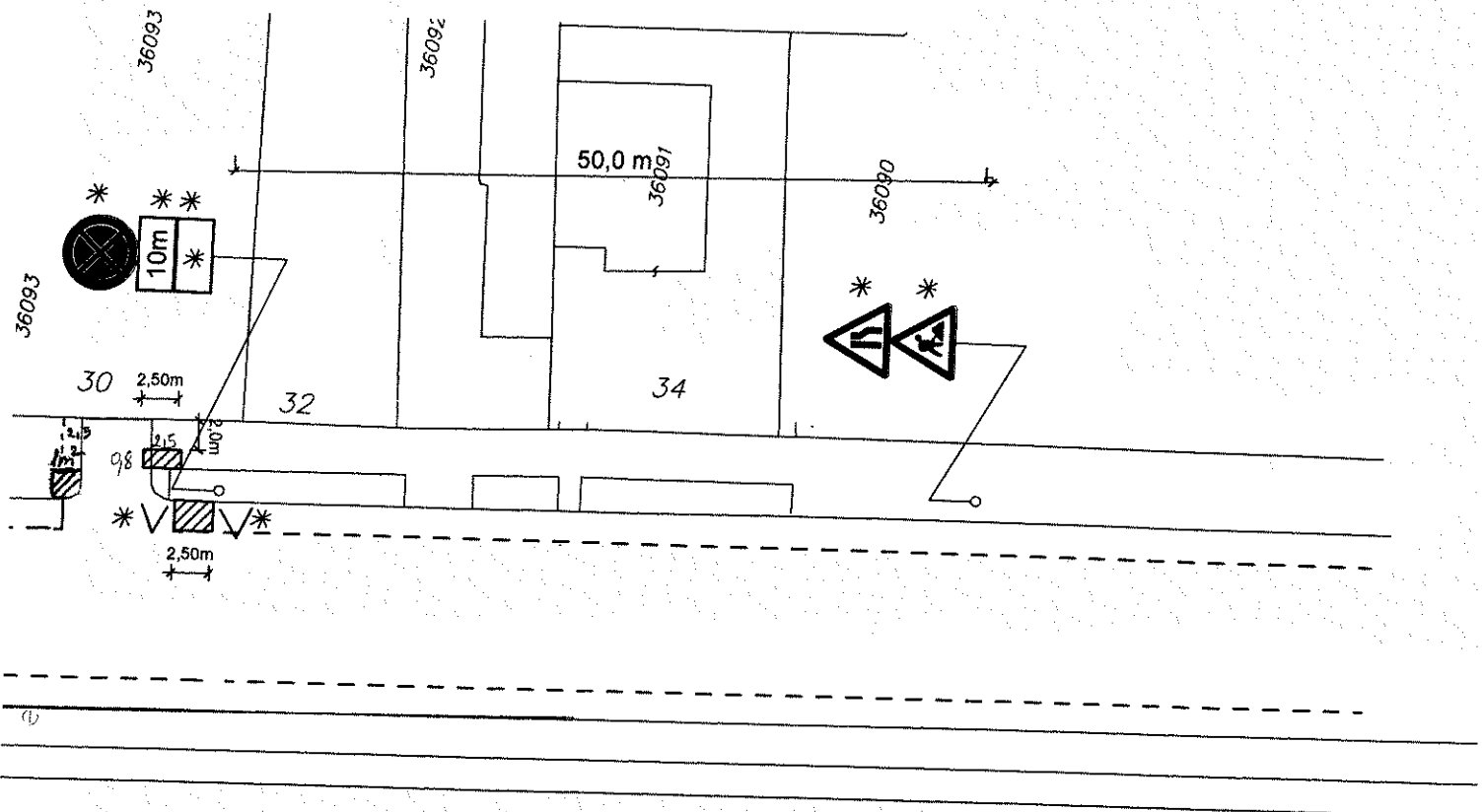
 Munkaterület

\*  Tervezett jelzőtábla

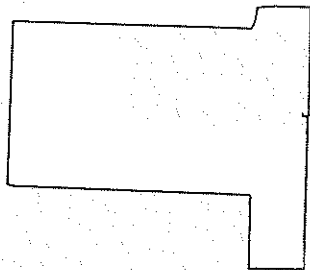
 Meglévő jelzőtábla



*Handwritten signature*



25



**FORGALOMTECHNIKAI KEZELŐI HOZZÁJÁRULÁS**  
 A Budapest Közút Zrt. mint az operatív közútkezelői feladatokat ellátó szervezet a tervhez  
 módosítás nélkül - kísérőlevél nélkül - ideiglenes  
 módosítással - kísérőlevéllel - végleges  
 forgalmi rendként 3404 számon hozzájárul.  
 A hozzájárulás 6 hónapig érvényes. Amennyiben a kérelmező a hozzájárulásban megállapított feltételekkel nem ért egyet, úgy a közlekedési hatósághoz fordulhat kérelemmel.  
 A Fővárosi Önkormányzat nevében:  
 Budapest, 2018 APR 17. *Ember* 27.

**Ember Attila**  
 létesítmény-főmérnök



A megállási tilalomra vonatkozó jelzőablákat a munkálatok megkezdése előtt 72 órával kell kihelyezni az időtartam pontos meghatározásával!

Budapest, VIII. ker. Illés utca 30.	
TÁRGY: közterület foglalás forgalomkorlátozási terve	RAJZSZÁM: F-VIII-7/2018
Takáts Lilla K sz.: 01-8090/KÉ-T <i>Takáts</i>	MÉRETARÁNY: 1:500
	KELT: 2018. április

*16*



K É R E L E M

a Józsefvárosi Önkormányzat tulajdonában lévő közterület használatához

Kérjük a nyomtatványt olvashatóan, nyomtatott betűvel kitölteni!

**Gazdasági társaságok, egyéni cég, társadalmi és egyéb szervezetek esetében:**

Kérelmező neve: Padló Király Kft telefon: .....  
Kapcsolattartó ügyintéző neve: Kovács Tamás telefon: 06-70-7020754  
e-mail cím: padlo.kiraly@gmail.com  
Székhelye: irsz.: 1081 helység: Budapest (u., tér): Népszínház utca szám: 22 em./ajtó: .....  
Levelezési cím: .....  
Cégjegyzék szám/ Nyilvántartási szám: 01-09-172646  
Bankszámlaszám: 11600006 - 00000000 - 62928714  
Adószáma: 24333971 - 2 - 42

2019. MAJ 02  
44632/2019  
Bakos Orsolya

**Egyéni vállalkozás esetében:**

Kérelmező neve: ..... telefon: .....  
Lakcíme: irsz.: ..... helység: ..... (u., tér): ..... szám: ..... em./ajtó: .....  
Levelezési cím: .....  
e-mail cím: .....  
Vállalkozó nyilvántartási száma: .....  
Adószáma: ..... - ..... - .....  
Bankszámlaszám: ..... - ..... - .....

**Magánszemélyek esetében:**

Kérelmező neve: ..... telefon: .....  
Lakcíme: irsz. .... helység: ..... (u., tér): ..... szám: ..... em./ajtó: .....  
Születési helye: ..... ideje: ..... év ..... hó ..... nap, anyja neve: .....  
e-mail cím: .....

**Megjegyzés:** Fenti adatok közlése a közterület-használati kérelmek elbírálásához, valamint a közterület-használati hozzájárulásban foglalt ellenőrzéséhez szükségesek. Az adatokat a Polgármesteri Hivatal Gazdálkodási, illetve Közterület-felügyeleti Ügyosztálya kezeli az információs önrendelkezési jogról és az információszabadságról szóló 2011. évi CXII. törvény alapján.

**Közterület-használat ideje:** 201 8 év 02 hó 18 naptól - 2019 év 02 hó 18 napig

(Több időpont,- helyszín esetén kérünk listát mellékelni!)

**Közterület-használat célja:** Pavilon

**Kérelemmel érintett közterület nagysága:** 9 .....m<sup>2</sup>/db

**Közterület helye:** Budapest, VIII. kerület Blaha Lujza tér (hrsz. 36406) ..... szám előtti járdán, úttesten, zöldterületen vagy: .....

**Megjegyzés (Egyéb tény, körülmény, stb.):**

Cola automata 1m<sup>2</sup>  
Vendéglátói terasz 2m<sup>2</sup>  
Megaktila tábla 1m<sup>2</sup>  
1 év es díj fizetés

**A kérelem benyújtása nem jogosít fel a közterület használatra.**

J. 17

A kérelmező tudomásul veszi, hogy

- a kérelem benyújtása nem jogosítja fel a közterület használatára,
- a Józsefvárosi Önkormányzat tulajdonában lévő közterületek használatáról és használatának rendjéről szóló 37/2017. (IX. 14.) önkormányzati rendelet 21. § (1) bekezdése szerint a közterület használatáért közterület-használati díjat köteles fizetni,
- a közterületen kizárólag a kereskedelmi tevékenységek végzésének feltételeiről szóló 210/2009. (IX.29.) Kormányrendelet 12. § (1) bekezdése alapján a rendelet 5. mellékletében meghatározott termékek árusíthatók.

A kérelemhez a kérelmezőnek az alábbi melléleteket kell csatolnia: (A csatolt mellékletet kérjük X-el jelölni)

1. A közterületen folytatni kívánt tevékenység gyakorlására feljogosító egyszerű okirat másolatát: - egyéni vállalkozás esetén: vállalkozói igazolványt, - gazdasági társaság, egyéni cég esetén: 30 napnál nem régebbi cégkivonatot, aláírási címpéldányt, - társadalmi és egyéb szervezetek esetében: a nyilvántartásba-vételüket igazoló okiratot, - őstermelők esetén őstermelői igazolványt. - vendéglátó terasz létesítése esetén, az azt üzemeltetni kívánó kereskedelmi/vendéglátó egység érvényes bejelentés köteles kereskedelmi tevékenység bejelentését igazoló dokumentumot vagy a Működési Engedélyt	
2. Az igényelt területre vonatkozó helyszínt ábrázoló vázlatot, amelyen szerepelnie kell a környező utcáknak is. A vázlaton az igényelt területnek - a szükséges méretekkel - úgy kell szerepelnie, hogy annak nagysága, elhelyezkedése egyértelműen megállapítható legyen (TERASZ, KIOSZK ESETÉN: annak szélessége, hosszúsága; a terasz, kiosk szélének az épület homlokzati falától és a járda szélétől való távolsága; terasz esetén annak az üzletnek a bejáratától való távolsága, amelyikhez tartozik; méterben mérve).	
3. Az elhelyezni kívánt építmény, létesítmény, berendezés műszaki leírását és terveit; <i>teraszkérelmekhez a helyszín fotóját is csatolni szükséges.</i>	
4. Meglévő létesítményre vonatkozó közterület-használati hozzájárulás megújítása esetén – városképvédelmi szempontok figyelembevételé miatt – fényképfelvételt kell becsatolni.	
5. <i>Építési engedélyhez kötött építmény esetében vagy építési munkálatokkal összefüggő közterület-használat esetében az építetötől kapott meghatalmazást és a jogszabályban előírt esetekben a jogerős építésügyi hatósági engedélyt csatolni szükséges.</i>	
6. Közút igénybevétele esetén – a 2. pontban foglalt helyszínrajzon túl – a vonatkozó helyszínt ábrázoló forgalomtechnikai vázrajzot, amely beszerezhető a Budapest Közút Zrt. központi ügyfélszolgálatán (1115 Budapest, Bánk bán utca 8-12.) <a href="http://budapestkozut.hu">http://budapestkozut.hu</a>	

#### **Figyelmeztetés:**

*A hiánytalanul kitöltött kérelemnyomtatvány és az előírt mellékletek csatolásán túl, a pontos és egyértelmű helymeghatározás, valamint a meglévő létesítmény fotója elengedhetetlen a benyújtott kérelem érdemi elbírálásához!*

A közterület-használatot – különösen – az alábbi jogszabályok szabályozzák:

- Magyarország helyi önkormányzatairól szóló 2011. évi CLXXXIX. törvény
- a Józsefvárosi Önkormányzat tulajdonában lévő közterületek használatáról és használatának rendjéről szóló 37/2017. (IX. 14.) önkormányzati rendelet
- Józsefváros Kerületi Építési Szabályzatáról szóló 66/2007.(XII.12.) önkormányzati rendelet
- Budapest főváros rendezési szabályzatáról szóló 5/2015. (II. 16.) Főv. Kgy. rendelet
- A településkép védelméről szóló 34/2017. (IX.14.) önkormányzati rendelete

#### **NYILATKOZAT**


Alulírott, az általam benyújtott közterület-használati kérelmem elbírálásának céljából **hozzájárulok** személyes adataim történő kezeléséhez, valamint ahhoz, hogy az így tudomásra jutott személyes adataimat a Polgármesteri Hivatal az eljárásban részt vevő szakhatósági állásfoglalások bekérése végett továbbítsa az illetékes hatóságok felé.

Kérelmem benyújtásakor a Polgármesteri Hivatal Gazdálkodási Ügyosztály ügyintézőjétől tájékoztatást kaptam –amelyet **tudomásul vettem** – az eljárás megindításának napjáról, az ügyintézési határidőről, az ügyemre irányadó jogszabályi rendelkezésekről, jogaimról és kötelezettségeimről, továbbá kötelezettségem elmulasztásának jogkövetkezményeiről, valamint a hivatali elérhetőségről.

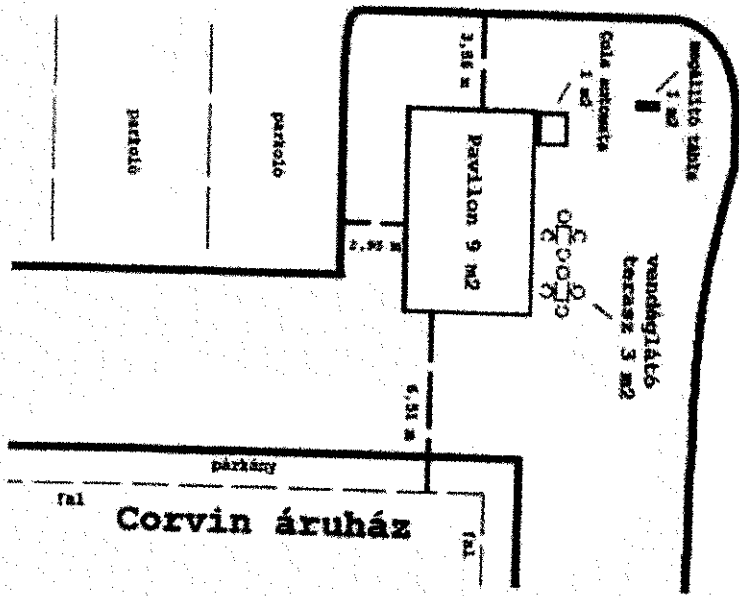
**Kijelentem**, hogy kérelmem teljesítése eset én az általános közigazgatási rendtartásról szóló 2016. évi CL. törvény 82. § (2) bekezdés b) pontja alapján a fellebbezési jogomról lemondok.

**Tudomásul veszem**, hogy ezáltal az ügyemben hozott határozat annak közlésekor jogerőre emelkedik.

Budapest, 2018. . év 5. hó .02. nap.

  
.....  
KÉRELMEZŐ ALÁÍRÁSA  
18

Márkus Emilia u.



Blaha Iujza tér  
(36406 hrsz.)

JW 19



**Fővárosi Katasztrófavédelmi Igazgatóság  
Közép-pesti Katasztrófavédelmi Kirendeltség**

H-1081 Budapest, Dologház utca 3.; ☎: 1443 Budapest, PF: 154.  
Tel: (36-1) 459-2324; Fax: (36-1) 459-2457; e-mail: fki.kozeppest@katved.gov.hu



**Szám:** 35150/526-2/2017.Ált.



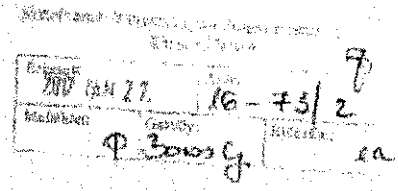
**Tárgy:** Tájékoztatás a Padlókirály Kft.  
Budapest, VIII. kerület Blaha Lujza  
tér - Márkus Emília u. sarok  
közterület használat ügyében

**Hív.sz:** 16-73/2017.  
**Ü.Lj:** Fabri Zoltánné ú. hdgy.  
**Tel:** 459-2300/94284  
**E-mail:** fki.kozeppest@katved.gov.hu

**Budapest Főváros VIII. kerület  
Józsefváros  
Polgármesteri Hivatala  
Gazdálkodási Ügyosztály**

**Dr. Galambos Eszter Ügyosztályvezető részére!**

**Budapest  
Baross u. 63-67.  
1082**



Értesítem, hogy a Padlókirály Kft. Budapest, VIII. kerület Blaha Lujza tér – Márkus Emília u. sarok közterület használat ügyében a Fővárosi Katasztrófavédelmi Igazgatóság Közép-pesti Katasztrófavédelmi Kirendeltséghez küldött megkeresését megvizsgáltam, azzal kapcsolatban az alábbi tájékoztatást adom:

A Padlókirály Kft. Budapest, VIII. kerület Blaha Lujza tér – Márkus Emília u. sarok területén a benyújtott iratoknak megfelelő kialakításban a közterület használatot tűzvédelmi szempontból abban az esetben nem kifogásolom, amennyiben a pavilon, a cola automata, a megállító tábla, a 2 db asztal és a 4 db szék könnyen mozdítható, az útfárda burkolathoz nem rögzített.

A fenti tájékoztatásom nem minősül szakhatósági állásfoglalásnak.

Kérem tájékoztatásomban foglaltak szíves tudomásul vételét.

Budapest, 2017. január 18.

**Géczl Béla tüzoltó ezredes  
kirendeltség-vezető  
megbízásából és nevében:**

*[Handwritten signature]*  
**Kiss Levente tüzoltó alezredes  
hatósági osztályvezető**

*[Handwritten signature]*  
20



BUDAPESTI RENDŐR-FŐKAPITÁNYSÁG  
VIII. Kerületi Rendőrkapitányság  
Rendőrségi Osztály

Ügyszám: 01080/562-2/2017. ált.

Tárgy: szakhatósági vélemény  
Hiv. szám: 16-73/2017.  
Ügyintéző: Boros Attila Balázs r. hdgy.  
Tel.: 477-37-00 / 48-124  
Email: borosab@budapest.police.hu

dr. Galambos Eszter  
Ügyosztályvezető

Budapest Főváros VIII. kerület  
Józsefvárosi Önkormányzat  
Polgármesteri Hivatala  
Gazdálkodási Ügyosztály

Budapest  
Baross utca 63-67.  
1082

Tisztelt dr. Galambos Eszter!

Tájékoztatom, hogy a fenti számon hatóságomhoz érkezett megkeresésben foglaltakat megvizsgáltam, melynek során az alábbiakat állapítottam meg:

A Padlókirály Kft. kérelmet nyújtott be a Józsefvárosi Önkormányzat tulajdonában lévő közterület használatához, melyben kitéleplésének engedélyezését kérte 2017. február 18. naptól 2018. február 18. napig a Budapest VIII. kerület, Blaha Lujza tér - Márkus Emília utca sarkán a járdán 9+3+1+1 négyzetméter területre.

A fenti helyszínen közbiztonsági és közlekedési szempontból a kitéleplés ellen hatóságom kifogást nem emel.

Budapest, 2017 január 13.

Tisztelettel:



Kovács Tibor r. alezredes  
Rendőrségi osztályvezető

Cím: 1084 Budapest 1431 Bp. Pf. 161  
Telefon: 477-3700, Fax: 477-3724, 48-401  
e-mail: 6884@budapest.police.hu

ELMÉRŐ 2 017/01080/562-2/2017. ált. (1452-ME/2017/77/1424-213)

4408: Ügyintéző-jelölés - 00000

21



BUDAPEST FŐVÁROS VIII. KERÜLET  
JÓZSEFVÁROSI  
POLGÁRMESTERI HIVATAL

HATÓSÁGI ÜGYOSZTÁLY  
IGAZGATÁSI IRODA

Ügyiratszám: 05-190/2017  
Ügyintéző: dr. Szabó Kata Karolina  
Telefon: 459-2171  
Email: szabok@jozsefvaros.hu  
Hivsz.:16-73/2017

Tárgy: közterület használati kérelem

Gazdálkodási Ügyosztály  
dr. Galambos Eszter  
ügyosztályvezető részére

H e l y b e n

Tisztelt Ügyosztályvezető Asszony!

Hivatkozással hozzánk érkezett megkeresésére az alábbi állásfoglalást adjuk:

**Padlókirály Kft. (2017. február 18- 2018. február 18. között)**

**Budapest VIII. kerület, Blaha L. tér- Márkus Emília u. sarka (36406 hrsz.)**

**9 m<sup>2</sup> Pavilon**

**3 m<sup>2</sup> Vendéglátóterasz**

**1 m<sup>2</sup> Cola automata**

**1 m<sup>2</sup> Megállító tábla**

részére a közterület használatba adását kereskedelmi szempontból **nem kifogásoljuk, az alábbi kikötéssel:**

- *A kereskedőnek bejelentési kötelezettsége van a közterületi értékesítés helye szerinti jegyző felé (jelen esetben kereskedelmi hatóságom felé).*

A kereskedelmi tevékenységek végzésének feltételeiről szóló 210/2009. (IX. 29.) Korm. rendelet (továbbiakban: R.) 5. számú melléklete sorolja fel a közterületi értékesítés keretében forgalmazható termékek körét.


Tájékoztatom, hogy a kérelmezett területtől 200 méteres közúti (közterületi) távolságon belül „védett intézmény” (kórház) található, ennek okán szeszes ital kimérést a Padlókirály Kft. kérelmező kizárólag melegkonyha üzemelése mellett végezhet.

Padlókirály Kft. fenti címre vonatkozóan hatósági nyilvántartásunkban nem szerepel.

Ennek hiányában a tevékenység nem folytatható.

Budapest, 2017. 01. 17.

Tisztelettel:



*Handwritten signature*



A kérelmező tudomásul veszi, hogy

- a kérelem benyújtása nem jogosítja fel a közterület használatára,
- a Józsefvárosi Önkormányzat tulajdonában lévő közterületek használatáról és használatának rendjéről sz. 37/2017. (IX. 14.) önkormányzati rendelet 21. § (1) bekezdése szerint a közterület használatáért közterület-használati díj köteles fizetni,
- a közterületen kizárólag a kereskedelmi tevékenységek végzésének feltételeiről szóló 210/2009. (IX.29.) Kormányrendelet 12. § (1) bekezdése alapján a rendelet 5. mellékletében meghatározott termékek árusíthatók.

A kérelemhez a kérelmezőnek az alábbi melléleteket kell csatolnia: (A csatolt mellékletet kérjük X-el jelölni)

1. A közterületen folytatni kívánt tevékenység gyakorlására feljogosító egyszerű okirat másolatát:	
- egyéni vállalkozás esetén: vállalkozói igazolványt,	
- gazdasági társaság, egyéni cég esetén: 30 napnál nem régebbi cégkivonatát, aláírási címpéldányt,	X
- társadalmi és egyéb szervezetek esetében: a nyilvántartásba-vételüket igazoló okiratot,	
- őstermelők esetén őstermelői igazolványt.	
- vendéglátó terasz létesítése esetén, az azt üzemeltetni kívánó kereskedelmi/vendéglátó egység érvényes bejelentés köteles kereskedelmi tevékenység bejelentését igazoló dokumentumot vagy a Működési Engedélyt	X
2. Az igényelt területre vonatkozó helyszínt ábrázoló vázlatot, amelyen szerepelnie kell a környező utcáknak is. A vázlaton az igényelt területnek - a szükséges méretekkel - úgy kell szerepelnie, hogy annak nagysága, elhelyezkedése egyértelműen megállapítható legyen (TERASZ, KIOSZK ESETÉN: annak szélessége, hosszúsága; a terasz, kiosk szélének az épület homlokzati falától és a járda szélétől való távolsága; terasz esetén annak az üzletnek a bejáratától való távolsága, amelyikhez tartozik; méterben mérve).	X
3. Az elhelyezni kívánt építmény, létesítmény, berendezés műszaki leírását és terveit; <i>teraszkérelmekhez a helyszín fotóját is csatolni szükséges.</i>	X
4. Meglévő létesítményre vonatkozó közterület-használati hozzájárulás megújítása esetén – városképvédelmi szempontok figyelembevételére miatt – fényképfelvételt kell becsatolni.	X
5. <i>Építési engedélyhez kötött építmény esetében vagy építési munkálatokkal összefüggő közterület-használat esetében az építetől kapott meghatalmazást és a jogszabályban előírt esetekben a jogerős építésügyi hatósági engedélyt csatolni szükséges.</i>	
6. Közút igénybevétele esetén – a 2. pontban foglalt helyszínrajzon túl – a vonatkozó helyszínt ábrázoló forgalomtechnikai vázrajzot, amely beszerezhető a Budapest Közút Zrt. központi ügyfélszolgálatán (1115 Budapest, Bánk bán utca 8-12.)	

**Figyelmeztetés:**

A hiánytalanul kitöltött kérelemnyomtatvány és az előírt melléletek csatolásán túl, a pontos és egyértelmű helymeghatározás, valamint a meglévő létesítmény fotója elengedhetetlen a benyújtott kérelem érdemi elbírálásához!

A közterület-használatot – különösen – az alábbi jogszabályok szabályozzák:

- Magyarország helyi önkormányzatairól szóló 2011. évi CLXXXIX. törvény
- a Józsefvárosi Önkormányzat tulajdonában lévő közterületek használatáról és használatának rendjéről szóló 37/2017. (IX.14.) önkormányzati rendelet
- Józsefvárosi Kerületi Építési Szabályzatáról szóló 66/2007.(XII.12.) önkormányzati rendelet
- Budapest főváros rendezési szabályzatáról szóló 5/2015. (II. 16.) Főv. Kgy. rendelet
- A településképp védelméről szóló 34/2017. (IX.14.) önkormányzati rendelete

**NYILATKOZAT**

Alulírott, az általam benyújtott közterület-használati kérelem elbírálásának céljából hozzájárulok személyes adataim történő kezeléséhez, valamint ahhoz, hogy az így tudomásra jutott személyes adataimat a Polgármesteri Hivatal az eljárásban részt vevő szakhatósági állásfoglalások bekérése végett továbbítsa az illetékes hatóságok felé.

Kérelmem benyújtásakor a Polgármesteri Hivatal Gazdálkodási Ügyosztály ügyintézőjétől tájékoztatást kaptam –amelyet tudomásul vettem – az eljárás megindításának napjáról, az ügyintézési határidőről, az ügyemre irányadó jogszabályi rendelkezésekről, jogaimról és kötelezettségeimről, továbbá kötelezettségem elmulasztásának jogkövetkezményeiről, valamint a hivatali elérhetőségről.

Kijelentem, hogy kérelmem teljesítése esetén én az általános közigazgatási rendtartásról szóló 2016. évi CL. törvény 82. § (2) bekezdés b) pontja alapján a fellebbezési jogomról lemondok.

Tudomásul veszem, hogy ezáltal az ügyemben hozott határozat annak közlésekor jogerőre emelkedik.

Budapest, 2018. év 2. hó 26. nap.

KÉRELMEZŐ ALÁÍRÁSA

24





BUDAPEST FŐVÁROS VIII. KERÜLET  
JÓZSEFVÁROSI  
POLGÁRMESTERI HIVATAL

HATÓSÁGI ÜGYOSZTÁLY  
IGAZGATÁSI IRODA

Ügyiratszám: 05-922/2018.  
Ügyintéző: dr. Bodnár Csaba  
Telefon: 459-2174  
Email: bodnarcs@jozsefvaros.hu  
Hívsz.: 16-334/2018.

Tárgy: közterület-foglalási kérelem

Gazdálkodási Ügyosztály  
dr. Hencz Adrienn  
ügyosztályvezető részére

Helyben

Tisztelt Ügyosztályvezető Asszony!

Hivatkozással hozzánk érkezett megkeresésére az alábbi állásfoglalást adjuk:

Rijon Kereskedelmi és Szolgáltató Kft.

Budapest VIII. kerület, Üllői út 60-62. – Futó utca felől 13m<sup>2</sup> vendéglátó terasz és  
13m<sup>2</sup> napernyő

(2018. április 01. – 2019. március 31. között)

részére a közterület használatba adását a fenti időszakban a Budapest Főváros VIII. kerület Józsefváros Önkormányzat Képviselő-testületének a településkép védelméről szóló 34/2017. (IX.14.) önkormányzati rendelete 23.§ bekezdésében rögzített betartása mellett kereskedelmi szempontból nem kifogásoljuk.

az alábbi kikötéssel:

a vendéglátó teraszt a kereskedő csak az üzlet nyílászárójának zárva tartásával üzemeltetheti.

A Rijon Kereskedelmi és Szolgáltató Kft. 2226/4/2011 szám alatt szerepel hatósági nyilvántartásunkban – „ANCSA ÉTKEZDÉJE” elnevezéssel – Budapest VIII. kerület, Üllői út 60-62. fszt.1. szám alatti üzlet tekintetében. Az üzlet nyitva tartási ideje: hétfő-péntek: 11.00-17.00; szombat-vasárnap: zárva.

Józsefváros Önkormányzat Képviselő-testületének a településkép védelméről szóló 34/2017. (IX.14.) önkormányzati rendelete 23.§ bekezdése értelmében:

„Vendéglátó terasz és közterületi kitelepedés elhelyezése

a) Vendéglátó terasz közterületen, közterületre nyíló magánterületen vagy közhasználat céljára átadott magánterületen csak abban az esetben létesíthető, ha:

aa) a gyalogos sáv szélessége – a biztonsági- és berendezési sávok megtartásával – legalább 2,0 m,

ab) a gyalogos-sáv szélessége az árkád alatt is legalább 2,0 méter,


25

- ac) a legalább 3,0 méter széles, vagy ennél nagyobb méretű terasz esetében legalább 2,0 méter széles felületen a körüljárhatóság biztosítható,
- ad) az egyirányú utcában, az egyirányú gépkocsi közlekedés mellett, amennyiben úttesten, az utca mindkét oldalán megengedett a parkolás a teljes közterület szélessége a 9,0 métert eléri vagy meghaladja.
- b) Terasz oldalai
- ba) 1,0 méternél magasabb nem ideiglenes-jellegű anyagokkal és szerkezettel nem határolhatók le,
- bb) burkolathoz nem rögzíthetők,
- bc) átláthatóságát biztosítani kell, víztiszta üveg vagy átlátszó plexi betét anyaghasználatával,
- bd) céglogón kívül egyéb feliratot, reklámot nem tartalmazhatnak,
- be) nem készülhetnek olyan anyagból, amely a közterületi burkolat sérülését, elszíneződését okozhatja,
- bf) mobil elemekből állók legyenek,
- bg) térelválasztó funkciójú esetén az üzemeltető kötelezettsége a tűzoltási és kitérítési útvonalak fenntartásának biztosítása.
- c) Terasz téliesítése
- ca) Teraszok, kiteleptülések téliesítése nem azonos a kiosk létesítésével.
- cb) Teraszok téliesítése csak tárgyév október 31. és tárgyévet követő év március 1. között, településképi bejelentési eljárás lefolytatását követően lehetséges.
- cc) A téli szezonban max. 120 cm magasságig határoló szerkezet, szélfogó építhető fel víztiszta üveg vagy átlátszó plexi betét anyag használatával. A téliesített szezon elteltevel a terasz tulajdonosa, üzemeltetője köteles az eredeti állapotba visszaállítani a közterületet, amennyiben ennek nem tesz eleget, a hatóság elbontatja a teraszt szerkezeti elemeivel együtt.
- d) Kiemelt szegélyű terasz (pódiummal vagy dobogóval) nem létesíthető. A terasznak a járda szintjéhez dobogóval történő csatlakozása csak abban az esetben megengedett, ha a közterületi kiteleptülés a parkolósávban létesül."

A megállapodásba javasoljuk belefoglalni, hogy a kereskedelmi tevékenységét a kereskedelemről szóló 2005. évi CLXIV. törvény előírásainak betartásával folytathatja, továbbá, hogy a vendéglátó teraszon a zeneszolgáltatás tilos, ill. tevékenységükkel a lakosság nyugalma nem zavarhatják (zaj, szag, nyitva tartás, rendezvények, stb.), illetve az esetlegesen felmerülő panaszok elkerülése érdekében a vendéglátó teraszt csak 10.00 órától üzemeltethetik.

Budapest, 2018. 03. 06.

Tisztelettel:



26



BUDAPESTI RENDŐR-FŐKAPITÁNYSÁG  
VIII. Kerületi Rendőrkapitányság  
Rendészeti Osztály

Ügyszám: 01080/66/2018. ált.

Tárgy: szakhatósági állásfoglalás  
Hiv. szám: 16-334/2018.  
Ügyintéző: Boros Attila Balázs r. hdgy.  
Tel.: 477-37-00 / 48-124  
Email: borosab@budapest.police.hu

**dr. Hencz Adrienn**  
ügyosztályvezető

Budapest Főváros VIII. kerület  
Józsefvárosi Önkormányzat  
Polgármesteri Hivatala  
Gazdálkodási Ügyosztály

Budapest  
Baross utca 63-67.  
1 0 8 2

**Tisztelt dr. Hencz Adrienn!**

Tájékoztatom, hogy a fenti számon hatóságomhoz érkezett megkeresésben foglaltakat megvizsgáltam, melynek során az alábbiakat állapítottam meg:

A **Rijon Kft.** kérelmet nyújtott be a Józsefvárosi Önkormányzat tulajdonában lévő közterület használatához, melyben kitelepülésének engedélyezését kérte 2018. április 01. naptól – 2019. március 31. napig a Budapest VIII. kerület, Üllői út 60-62. szám előtt (a Futó utca felőli oldalon) a járdán 13 négyzetméter területű vendéglátó teraszra és napernyőre.

A fenti helyszínen közbiztonsági és közlekedési szempontból a kitelepülés ellen hatóságom kifogást nem emel.

**Budapest, 2018. március 01.**

**Tisztelettel:**

**Kovács Tibor r. alezredes**

**Rendészeti osztályvezető**

Cím: 1084 Budapest Víg u. 36., 1431 Bp. Pf.:161  
Telefon: 477-3700; Fax: 477-3724, 48-401  
e-mail: 08rk@budapest.police.hu

*27*





BUDAPEST FŐVÁROS  
VIII. KERÜLET  
JÓZSEFVÁROSI ÖNKORMÁNYZAT  
POLGÁRMESTERI HIVATALA

VÁROSÉPÍTÉSZETI IRODA

Budapest Főváros VIII. kerület  
Józsefvárosi Önkormányzat  
Polgármesteri Hivatala  
Gazdálkodási Ügyosztály

dr. Hencz Adrienn  
ügyosztályvezető

Helyben

Iktatószám: 26-293/2/2018  
Ügyintéző: Lőrinczyna Zelinka Szilvia  
Telefon: 459-2-526  
e-mail: zelinkasz@jozsefvaros.hu

**Tárgy:** Rijon Kft. közterület használati kérelme – Üllői út 60-62. szám előtti közterületen vendéglátó terasz létesítése

Hiv. szám: 16-334/2018.

**Tisztelt Ügyosztályvezető Asszony!**


Köszönettel vettem tárgyi témában tett megkeresését. A településképi védelméről szóló 34/2017. (IX.14.) önkormányzati rendelet (a továbbiakban: Rendelet) 23.§ szabályozza a vendéglátó teraszok elhelyezését.


Fentiek alapján megállapítom, hogy benyújtott helyszínrajz alapján **a közterület használat nem engedélyezhető**. Felhívom figyelmét, hogy a Rendelet 23.§ d) pontja alapján kiemelt szegélyű terasz (pódiummal vagy dobogóval) nem létesíthető.

Tájékoztatom, hogy amennyiben új napernyőt, reklámtáblát, cégfeliratot, cégért, klíma kültéri egységet helyeznek el, településképi bejelentési eljárás lefolytatása szükséges.

Budapest, 2018. március 2.

Üdvözlettel:

  
Iványi Gyöngyver  
irodavezető





## A kérelem benyújtása nem jogosít fel a közterület használatra.

A kérelmező tudomásul veszi, hogy

- a kérelem benyújtása nem jogosítja fel a közterület használatára,
- a Józsefvárosi Önkormányzat tulajdonában lévő közterületek használatáról és használatának rendjéről szóló 37/2017. (IX. 14.) önkormányzati rendelet 21. § (1) bekezdése szerint a közterület használatáért közterület-használati díjat köteles fizetni,
- a közterületen kizárólag a kereskedelmi tevékenységek végzésének feltételeiről szóló 210/2009. (IX.29.) Kormányrendelet 12. § (1) bekezdése alapján a rendelet 5. mellékletében meghatározott termékek árusíthatók.

A kérelemhez a kérelmezőnek az alábbi melléleteket kell csatolnia: (A csatolt mellékletet kérjük X-el jelölni)

1. A közterületen folytatni kívánt tevékenység gyakorlására feljogosító egyszerű okirat másolatát: - egyéni vállalkozás esetén: vállalkozói igazolványt, - gazdasági társaság, egyéni cég esetén: 30 napnál nem régebbi cégkivonatot, aláírási címpéldányt, - társadalmi és egyéb szervezetek esetében: a nyilvántartásba-vételüket igazoló okiratot, <i>közterületi jkt.</i> - őstermelők esetén őstermelői igazolványt.	X
- vendéglátó terasz létesítése esetén, az azt üzemeltetni kívánó kereskedelmi/vendéglátó egység érvényes bejelentés köteles kereskedelmi tevékenység bejelentését igazoló dokumentumot vagy a Működési Engedélyt	
2. Az igényelt területre vonatkozó helyszínt ábrázoló vázlatot, amelyen szerepelnie kell a környező utcáknak is. A vázlaton az igényelt területnek - a szükséges méretekkel - úgy kell szerepelnie, hogy annak nagysága, elhelyezkedése egyértelműen megállapítható legyen (TERASZ, KIOSZK ESETÉN: annak szélessége, hosszúsága; a terasz, kiosk szélének az épület homlokzati falától és a járda szélétől való távolsága; terasz esetén annak az üzletnek a bejáratától való távolsága, amelyikhez tartozik; méterben mérve).	X
3. Az elhelyezni kívánt építmény, létesítmény, berendezés műszaki leírását és terveit; <i>teraszkérelmekhez a helyszín fotóját is csatolni szükséges.</i>	
4. Meglévő létesítményre vonatkozó közterület-használati hozzájárulás megújítása esetén – városképvédelmi szempontok figyelembevételére miatt – fényképfelvételt kell becsatolni.	
5. Építési engedélyhez kötött építmény esetében vagy építési munkálatokkal összefüggő közterület-használat esetében az építőtől kapott meghatalmazást és a jogszabályban előírt esetekben a jogerős építésügyi hatósági engedélyt csatolni szükséges.	
6. Közút igénybevétele esetén – a 2. pontban foglalt helyszínrajzon túl – a vonatkozó helyszínt ábrázoló forgalomtechnikai vázrajzot, amely beszerezhető a Budapest Közút Zrt. központi ügyfélszolgálatán (1115 Budapest, Bánk bán utca 8-12.) <a href="http://budapestkozut.hu">http://budapestkozut.hu</a>	X

### Figyelmeztetés:

A hiánytalanul kitöltött kérelemnyomtatvány és az előírt melléletek csatolásán túl, a pontos és egyértelmű helymeghatározás, valamint a meglévő létesítmény fotója elengedhetetlen a benyújtott kérelem érdemi elbírálásához!

A közterület-használatot – különösen – az alábbi jogszabályok szabályozzák:

- Magyarország helyi önkormányzatairól szóló 2011. évi CLXXXIX. törvény
- a Józsefvárosi Önkormányzat tulajdonában lévő közterületek használatáról és használatának rendjéről szóló 37/2017. (IX.14.) önkormányzati rendelet
- Józsefváros Kertlelti Építési Szabályzatáról szóló 66/2007.(XII.12.) önkormányzati rendelet
- Budapest főváros rendezési szabályzatáról szóló 5/2015. (II. 16.) Főv. Kgy. rendelet
- A településképp védelméről szóló 34/2017. (IX.14.) önkormányzati rendelete

### NYILATKOZAT

Alulírott, az általam benyújtott közterület-használati kérelmem elbírálásának céljából **hozzájárulok** személyes adataim történő kezeléséhez, valamint ahhoz, hogy az így tudomásra jutott személyes adataimat a Polgármesteri Hivatal az eljárásban részt vevő szakhatósági állásfoglalások bekérése végett továbbítsa az illetékes hatóságok felé.

Kérelmem benyújtásakor a Polgármesteri Hivatal Gazdálkodási Ügyosztály ügyintézőjétől tájékoztatást kaptam –amelyet **tudomásul vettem** – az eljárás megindításának napjáról, az ügyintézési határidőről, az ügyemre irányadó jogszabályi rendelkezésekről, jogaimról és kötelezettségeimről, továbbá kötelezettségem elmulasztásának jogkövetkezményeiről, valamint a hivatali elérhetőségről.

Budapest, 20.18. év 04. hó 17. nap.

POSITUS Közös képviseletet ellátó  
Korlátolt Felelősségű Társaság

1082 Budapest, Nap u. 6.  
Céggjegyzékszám: 01-09-901248  
Adószám: 14377925-2-42

KÉRELMEZŐ ALÁÍRÁSA



31

**Kijelentem**, hogy kérelmem teljesítése eset én az általános közigazgatási rendtartásról szóló 2016. évi CL. törvény 82. § (2) bekezdés b) pontja alapján a fellebbezési jogomról lemondok.

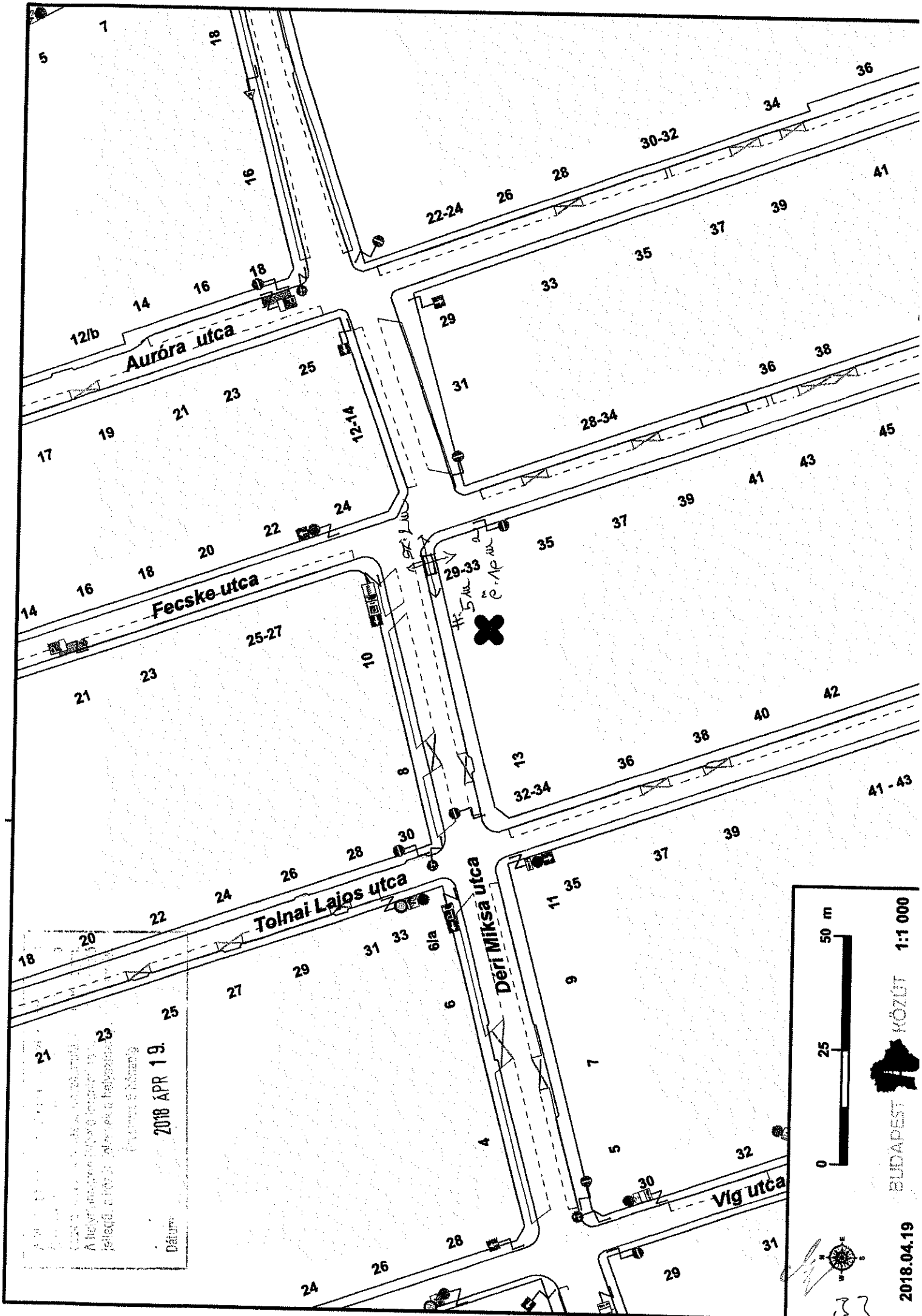
**Tudomásul veszem**, hogy ezáltal az ügyemben hozott határozat annak közlésekor jogerőre emelkedik.

**POSITUS Közös képviseletet ellátó  
Korlátolt Felelősségű Társaság**  
1082 Budapest, Nap u. 6.  
Cégjegyzékszám: 01-09-901248  
Adószám: 14377925-2-42

Budapest, 20. 18 . év 04 hó 17 . nap.

  
.....  
KÉRELMEZŐ ALÁÍRÁSA   
32





A terv a Budapesti Építési és Városrendészeti  
 Hivatal által készített és a Budapesti Építési és Városrendészeti  
 Hivatal által engedélyezett.  
 A helyi szabványok betartásával készült.  
 A terv a Budapesti Építési és Városrendészeti  
 Hivatal által készített és a Budapesti Építési és Városrendészeti  
 Hivatal által engedélyezett.  
 A helyi szabványok betartásával készült.  
 Dátum: 2018. APR. 19.

0 25 50 m  
 BUDAPEST KÖZÚT 1:1 000  
 2018.04.19

Budapest Főváros VIII. kerület Józsefvárosi Polgármesteri Hivatal  
Gazdálkodási Ügyosztály  
1082 Budapest  
Baross utca 63-67.

## K É R E L E

a Józsefvárosi Önkormányzat tulajdonában lévő közterület használatához

Érkezési dátum: 2018 APR 23.	Szám: 16-623
Melléklet: 2 Boríték	Előszám: 0

Kérjük a nyomtatványt olvashatóan, nyomtatott betűvel kitölteni!

**Gazdasági társaságok, egyéni cég, társadalmi és egyéb szervezetek esetében:**

Kérelmező neve: Társasház 1082 Bp. Baross u. 87. telefon: .....

Kapcsolattartó illyintező neve: Közös képviselő telefon: 06704262980  
Posztus Kft. Skoda Klauov

e-mail cím: skoda.klauov@posztuskft.hu

Székhelye: irsz.: 1082 helység: Bp. Baross utca (u., tér): 87. szám: ..... em./ajtó: .....

Levelezési cím: 1082 Bp., Nap u. 6. felület 1.

Céгийгзék szám/ Nyilvántartási szám: .....

Bankszámlaszáma: 11708001-20064835-00000000

Adószáma: 28431899-1-42

**Egyéni vállalkozás esetében:**

Kérelmező neve: ..... telefon: .....

Lakcíme: irsz.: ..... helység: ..... (u., tér): ..... szám: ..... em./ajtó: .....

Levelezési cím: .....

e-mail cím: .....

Vállalkozó nyilvántartási száma: .....

Adószáma: .....

Bankszámlaszáma: .....

**Magánszemélyek esetében:**

Kérelmező neve: ..... telefon: .....

Lakcíme: irsz. .... helység: ..... (u., tér): ..... szám: ..... em./ajtó: .....

Születési helye: ..... ideje: ..... év ..... hó ..... nap, anyja neve: .....

e-mail cím: .....

**Megjegyzés:** Fenti adatok közlése a közterület-használati kérelmek elbírálásához, valamint a közterület-használati hozzájárulásban foglalt ellenőrzéséhez szükségesek. Az adatokat a Polgármesteri Hivatal Gazdálkodási, illetve Közterület-felügyeleti Ügyosztálya kezeli az információs önrendelkezési jogról és az információszabadságról szóló 2011. évi CXII. törvény alapján.

Közterület-használat ideje: 2018. év 05. hó 22. naptól - 2018. év 07. hó 20. napig

(Több időpont-, helyszín esetén kérünk listát mellékelni!)

Közterület-használat célja: 9 db. utcai erkély, bejárati kapu felületi gipsz -

Kérelemmel érintett közterület nagysága: 1 db. 31 m<sup>2</sup>, 1 db. 12 m<sup>2</sup>/db

Közterület helye: Budapest, VIII. kerület. Baross u. 87. szám előtti

(járdán, úttesten, zöldterületen vagy: .....

**Megjegyzés (Egyéb tény, körülmény, stb.):**

a Társasház képviselője beu költseghintést  
kezelésért a közterület-használati felületen  
konteú véle törtend munkát

## A kérelem benyújtása nem jogosít fel a közterület használatra.

A kérelmező tudomásul veszi, hogy

- a kérelem benyújtása nem jogosítja fel a közterület használatára,
- a Józsefvárosi Önkormányzat tulajdonában lévő közterületek használatáról és használatának rendjéről szóló 37/2017. (IX. 14.) önkormányzati rendelet 21. § (1) bekezdése szerint a közterület használatáért közterület-használati díjat köteles fizetni,
- a közterületen kizárólag a kereskedelmi tevékenységek végzésének feltételeiről szóló 210/2009. (IX.29.) Kormányrendelet 12. § (1) bekezdése alapján a rendelet 5. mellékletében meghatározott termékek árusíthatók.

A kérelemhez a kérelmezőnek az alábbi melléleteket kell csatolnia: (A csatolt mellékletet kérjük X-el jelölni)

1. A közterületen folytatni kívánt tevékenység gyakorlására feljogosító egyszerű okirat másolatát: - egyéni vállalkozás esetén: vállalkozói igazolványt, - gazdasági társaság, egyéni cég esetén: 30 napnál nem régebbi cégkivonat, aláírási címpéldány, - társadalmi és egyéb szervezetek esetében: a nyilvántartásba-vételüket igazoló okiratot, <i>közterületen jogerős köv.</i> - őstermelők esetén őstermelői igazolványt.	
- vendéglátó terasz létesítése esetén, az azt üzemeltetni kívánó kereskedelmi/vendéglátó egység érvényes bejelentés köteles kereskedelmi tevékenység bejelentését igazoló dokumentumot vagy a Működési Engedélyt	
2. Az igényelt területre vonatkozó helyszínt ábrázoló vázlatot, amelyen szerepelnie kell a környező utcáknak is. A vázlaton az igényelt területnek - a szükséges méretekkel - úgy kell szerepelnie, hogy annak nagysága, elhelyezkedése egyértelműen megállapítható legyen (TERASZ, KIOSZK ESETÉN: annak szélessége, hosszúsága; a terasz, kiosk szélének az épület homlokzati falától és a járda szélétől való távolsága; terasz esetén annak az üzletnek a bejáratától való távolsága, amelyikhez tartozik; méterben mérve).	X
3. Az elhelyezni kívánt építmény, létesítmény, berendezés műszaki leírását és terveit; <i>teraszkérelmekhez a helyszín fotóját is csatolni szükséges.</i>	
4. Meglévő létesítményre vonatkozó közterület-használati hozzájárulás megújítása esetén – városképvédelmi szempontok figyelembevételére miatt – fényképfelvételt kell becsatolni.	
5. <i>Építési engedélyhez kötött építmény esetében vagy építési munkálatokkal összefüggő közterület-használat esetében az építőtől kapott meghatalmazást és a jogszabályban előírt esetekben a jogerős építésügyi hatósági engedélyt csatolni szükséges.</i>	
6. Közút igénybevétele esetén – a 2. pontban foglalt helyszínrajzon túl – a vonatkozó helyszínt ábrázoló forgalomtechnikai vázrajzot, amely beszerezhető a Budapest Közút Zrt. központi ügyfélszolgálatán (1115 Budapest, Bánk bán utca 8-12.) <a href="http://budapestkozut.hu">http://budapestkozut.hu</a>	X

### Figyelmeztetés:

A hiánytalanul kitöltött kérelemnyomtatvány és az előírt mellékletek csatolásán túl, a pontos és egyértelmű helymeghatározás, valamint a meglévő létesítmény fotója elengedhetetlen a benyújtott kérelem érdemi elbírálásához!

A közterület-használatot – különösen – az alábbi jogszabályok szabályozzák:

- Magyarország helyi önkormányzatairól szóló 2011. évi CLXXXIX. törvény
- a Józsefvárosi Önkormányzat tulajdonában lévő közterületek használatáról és használatának rendjéről szóló 37/2017. (IX.14.) önkormányzati rendelet
- Józsefvárosi Kerületi Építési Szabályzatáról szóló 66/2007.(XII.12.) önkormányzati rendelet
- Budapest főváros rendezési szabályzatáról szóló 5/2015. (II. 16.) Főv. Kgy. rendelet
- A településképp védelméről szóló 34/2017. (IX.14.) önkormányzati rendelete

### NYILATKOZAT

Alulírott, az általam benyújtott közterület-használati kérelmem elbírálásának céljából hozzájárulok személyes adataim történő kezeléséhez, valamint ahhoz, hogy az így tudomásra jutott személyes adataimat a Polgármesteri Hivatal az eljárásban részt vevő szakhatósági állásfoglalások bekérése végett továbbítsa az illetékes hatóságok felé.

Kérelmem benyújtásakor a Polgármesteri Hivatal Gazdálkodási Ügyosztály ügyintézőjétől tájékoztatást kaptam –amelyet tudomásul vettem – az eljárás megindításának napjáról, az ügyintézési határidőről, az ügyemre irányadó jogszabályi rendelkezésekről, jogaimról és kötelezettségeimről, továbbá kötelezettségem elmulasztásának jogkövetkezményeiről, valamint a hivatali elérhetőségről.

Budapest, 20.18. év 04. hó 17. nap.

KÉRELMEZŐ ALÁÍRÁSA

**Kijelentem**, hogy kérelmem teljesítése eset én az általános közigazgatási rendtartásról szóló 2016. évi CL. törvény 82. § (2) bekezdés b) pontja alapján a fellebbezési jogomról lemondok.

**Tudomásul veszem**, hogy ezáltal az ügyemben hozott határozat annak közlésekor jogerőre emelkedik.

Budapest, 20<sup>18</sup>..... év<sup>04</sup> hó<sup>17</sup>..... nap.

.....  
KÉRELMEZŐ ALÁÍRÁSA



## Boros Gábor Szabolcs

---

**Feladó:** Egervári Edina Positus Kft. <egervari.edina@posituskft.hu>  
**Küldve:** 2018. április 23. 15:07  
**Címzett:** Boros Gábor Szabolcs  
**Tárgy:** 1082 Budapest, Baross u. 87. sz. Társasház

Tisztelt Boros Gábor!

**A 1082 Budapest, Baross u. 87. sz. Társasház** utcai erkélyek felújításához szükséges átjárós állványzat, oly módon kerül kiépítésre, hogy biztosítja az állványzat alatti gyalogos forgalmat.

Kérjük a tájékoztatásunk szíves elfogadását.

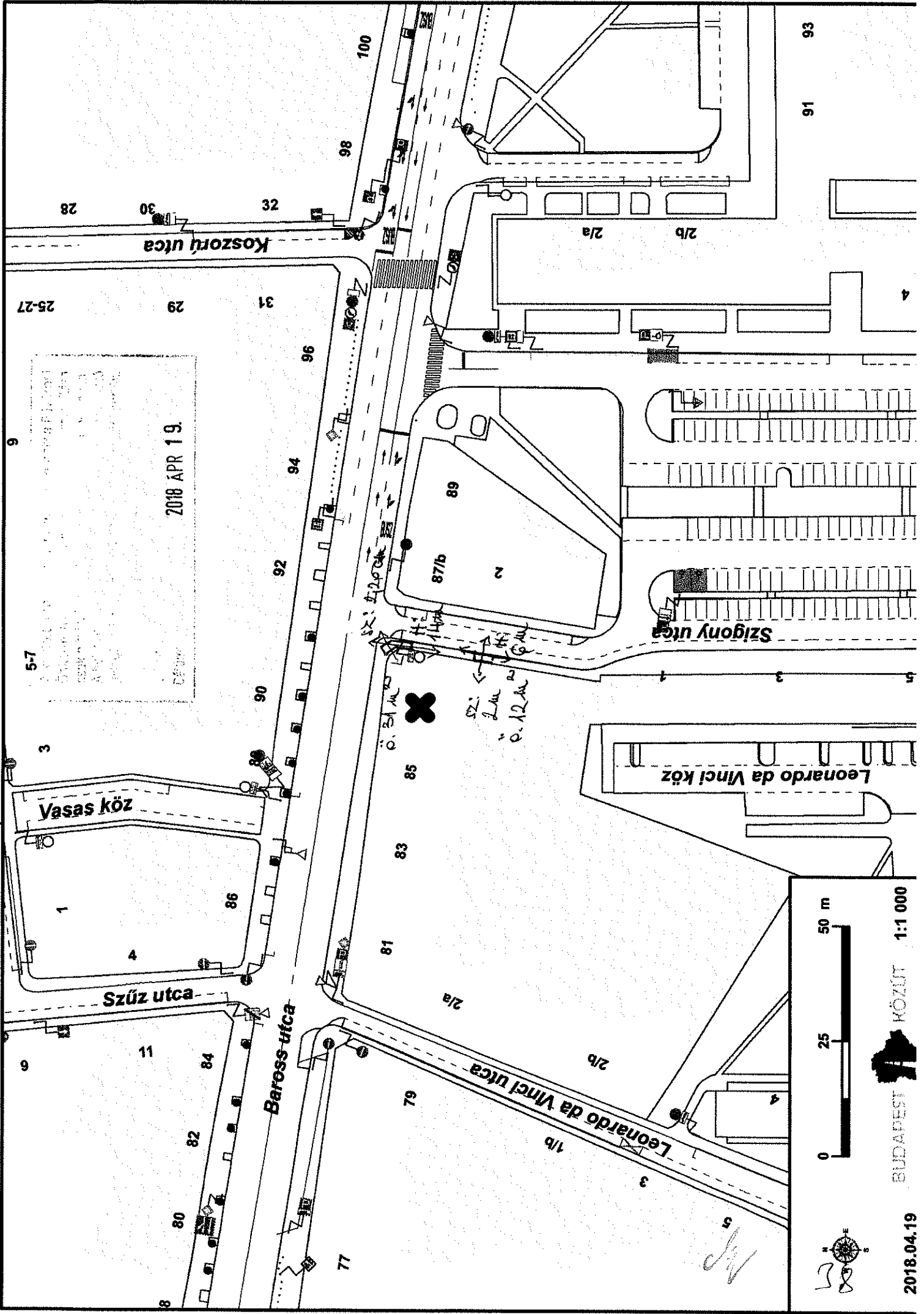
Köszönettel;

POSITUS Kft.

Egervári Edina és Skoda Károly

--  
Tisztelettel;

Egervári Edina  
Positus Közös Képviselőt Ellátó Kft.  
1082 Budapest, Nap u. 6.  
telefon/fax: +36 (1) 7884693



2018.04.19

BUDAPEST KÖZÉRT 1:1 000

VI

## K É R E L E M

### a Józsefvárosi Önkormányzat tulajdonában lévő közterület használatához

Kérjük a nyomtatványt olvashatóan, nyomtatott betűvel kitölteni!

#### Gazdasági társaságok, egyéni cég, társadalmi és egyéb szervezetek esetében:

Kérelmező neve: BUDAPESTI GAZDASÁGI SZAKKÉPZÉSI CENTRUM telefon: +36 30 638 5270

Kapcsolattartó ügyintéző neve: FLORISKA HANGA telefon: +36 30 620 9509

e-mail cím: tiborczszeghi@bgszc.hu

Székhelye: irsz.: 1074 helység: BUDAPEST (u., tér): DOHÁNY UTCA . szám: 65

Cégjegyzék szám/ Nyilvántartási szám: 831851

Bankszámlaszáma: MÁK, 10032000-00335467-00000000

Adószáma: 15831859-2-42

16-126/2010. sz. BAROSS HANGA

#### Egyéni vállalkozás esetében:

Kérelmező neve: ..... telefon: .....

Lakcíme: irsz.: ..... helység: ..... (u., tér): ..... szám: .....

e-mail cím: .....

Vállalkozó nyilvántartási száma: .....

Adószáma: .....

Bankszámlaszáma: .....

#### Magánszemélyek esetében:

Kérelmező neve: ..... telefon: .....

Lakcíme: irsz.: ..... helység: ..... (u., tér): ..... szám: .....

Születési helye: ..... ideje: ..... év ..... hó ..... nap, anyja neve: .....

e-mail cím: .....

**Megjegyzés:** Fenti adatok közlése a közterület-használati kérelmek elbírálásához, valamint a közterület-használati hozzájárulásban foglaltak ellenőrzéséhez szükségesek. Az adatokat a Polgármesteri Hivatal Gazdálkodási, illetve Közterület-felügyeleti Ügyosztálya kezeli az információs önrendelkezési jogról és az információszabadságról szóló 2011. évi CXII. törvény alapján.

**Közterület-használat ideje:** 2018. év 05. hó 22. naptól - 2018. év 10. hó 25. napig

(Több időpont,- helyszín esetén kérünk listát mellékelni!)

**Közterület-használat célja:** ÁLLVÁNYOZÁS, MUNKAVÉGZÉS, ÉPÍTŐANYAG TÁROLÁS

**Kérelemmel érintett közterület nagysága:** ..... 36m<sup>2</sup>/db

**Közterület helye:** Budapest, VIII. kerület SZÖRÉNY UTCA (utca, tér), 2 - 4 szám  
előtti: járdán, úttesten, zöldterületen vagy .....

**Megjegyzés (Egyéb tény, körülmény, LEVELEZÉSI CÍM, amennyiben a fenti adatoktól eltér, stb.):**

...DÍJMENTESSÉGET SZERETNÉNK KÉRNI. KÖSZÖNJÜK.

Kérjük a túloldalon jelzett mellékleteket csatolni, és a kérelemnyomtatványt aláírni szíveskedjék!

39

**A kérelmező tudomásul veszi, hogy**

- a kérelem benyújtása nem jogosítja fel a közterület használatára,
- a Józsefvárosi Önkormányzat tulajdonában lévő közterületek használatáról és használatának rendjéről szóló 18/2013. (IV. 24.) önkormányzati rendelet 17. § (1) bekezdése szerint a közterület használatáért közterület-használati díjat köteles fizetni,
- a közterületen kizárólag a kereskedelmi tevékenységek végzésének feltételeiről szóló 210/2009. (IX.29.) Kormányrendelet 12. § (1) bekezdése alapján a rendelet 5. mellékletében meghatározott termékek árusíthatók.

**A kérelemhez a kérelmezőnek az alábbi melléleteket kell csatolnia: (A csatolt mellékletet kérjük X-el jelölni)**

1. A közterületen folytatni kívánt tevékenység gyakorlására feljogosító egyszerű okirat másolatát: - egyéni vállalkozás esetén: vállalkozói igazolványt,	
- gazdasági társaság, egyéni cég esetén: 30 napnál nem régebbi cégkivonat, aláírási címpéldányt,	X
- társadalmi és egyéb szervezetek esetében: a nyilvántartásba-vételüket igazoló okiratot,	X
- őstermelők esetén őstermelői igazolványt.	
- vendéglátó terasz létesítése esetén, az azt üzemeltetni kívánó kereskedelmi/vendéglátó egység érvényes bejelentés köteles kereskedelmi tevékenység bejelentését igazoló dokumentumot vagy a Működési Engedélyt	
2. Az igényelt területre vonatkozó helyszínt ábrázoló vázlatot, amelyen szerepelnie kell a környező utcáknak is. A vázlaton az igényelt területnek - a szükséges méretekkel - úgy kell szerepelnie, hogy annak nagysága, elhelyezkedése egyértelműen megállapítható legyen (TERASZ, PAVILON ESETÉN: annak szélessége, hosszúsága; a terasz, pavilon szélének az épület homlokzati falától és a járda szélétől való távolsága; terasz esetén annak az üzletnek a bejáratától való távolsága, amelyikhez tartozik; méterben mérve).	X
3. Az elhelyezni kívánt építmény, létesítmény, berendezés műszaki leírását és terveit; <i>teraszkérelmekhez a helyszín fotóját is csatolni szükséges.</i>	
4. Meglévő létesítményre vonatkozó közterület-használati hozzájárulás megújítása esetén – városképvédelmi szempontok figyelembevételére miatt – fényképfelvételt kell becsatolni.	
5. <i>Építési engedélyhez kötött építmény esetében vagy építési munkálatokkal összefüggő közterület-használat esetében az építőtől kapott meghatalmazást és a jogszabályban előírt esetekben a jogerős építésügyi hatósági engedélyt csatolni szükséges.</i>	
6. Közút igénybevétele esetén – a 2. pontban foglalt helyszínrajzon túl – a vonatkozó helyszínt ábrázoló forgalomtechnikai vázrajzot, amely beszerezhető a BKK Közúti Közlekedési Igazgatóság Közútkezelési Főosztály, Forgalomtechnikai Osztályán.	X

**Figyelmeztetés:**

*A hiánytalanul kitöltött kérelemnyomtatvány és az előírt mellékletek csatolásán túl, a pontos és egyértelmű helymeghatározás, valamint a meglévő létesítmény fotója elengedhetetlen a benyújtott kérelem érdemi elbírálásához!*

A közterület-használatot – különösen – az alábbi jogszabályok szabályozzák:

- Magyarország helyi önkormányzatairól szóló 2011. évi CLXXXIX. törvény
- a Józsefvárosi Önkormányzat tulajdonában lévő közterületek használatáról és használatának rendjéről szóló 18/2013. (IV.24.) önkormányzati rendelet
- Józsefvárosi Kerületi Építési Szabályzatáról szóló 66/2007.(XII.12.) önkormányzati rendelet
- Budapesti Városrendezési és Építési Keretszabályzatról szóló 47/1998.(X.15.) Főv. Kgy. rendelet
- A reklámok, reklámberendezések és cégek elhelyezésének szabályairól szóló 55/2013. (XII.20.) önkormányzati rendelete

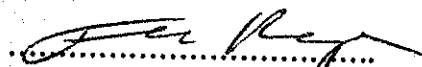
**NYILATKOZAT**

Alulírott, az általam benyújtott közterület-használati kérelmem elbírálásának céljából hozzájárulok személyes adataim történő kezeléséhez, valamint ahhoz, hogy az így tudomásra jutott személyes adataimat a Polgármesteri Hivatal az eljárásban részt vevő szakhatósági állásfoglalások bekérése végett továbbítsa az illetékes hatóságok felé.

Kérelmem benyújtásakor a Polgármesteri Hivatal Gazdálkodási Ügyosztály ügyintézőjétől tájékoztatást kaptam – amelyet tudomásul vettem – az eljárás megindításának napjáról, az ügyintézési határidőről, az ügyemre irányadó jogszabályi rendelkezésekről, jogaimról és kötelezettségeimről, továbbá kötelezettségem elmulasztásának jogkövetkezményeiről, valamint a hivatali elérhetőségről.

Kijelentem, hogy kérelmem teljesítése esetén a közigazgatási hatósági eljárás és szolgáltatás általános szabályairól a 2004. évi CXL. törvény 2004. évi CXL. törvény 73/A. § (1) bekezdés b) pontja alapján a fellebbezési jogomról lemondok. Tudomásul veszem, hogy ezáltal az ügyemben hozott határozat annak közlésekor jogerőre emelkedik.

Budapest, 2018. év 05 hó 02 nap.

  
KÉRELMEZŐ ALÁÍRÁSA

40



**Bp. VIII. ker. Szörény utca 2-4.  
homlokzat-felújítás  
közterület-foglalás****FORGALOMKORLÁTOZÁSI TERV****Műszaki leírás***Jelenlegi állapot*

A Szörény utca egyirányú mellékút. Az utca két oldalán szegéllyel párhuzamos parkolást jelöltek ki. Az úttest szélessége 8.2 m, a járdái 1.7m. Az iskolának két bejárata nyílik erre a szakaszra. A Százados út érintett szakasza kétirányú mellékutca. Az érintett szakaszon mindkét oldalon tilos a megállás. Az úttest szélessége 8.2 m, a járdái 1.7 m. Mindkét utcában a járda mellett keskeny zöldterület található. Mindkét utcában trolik közlekednek.

*A tervezett állapot leírása*

A Szörény utca 2-4. sz. ingatlan homlokzatának felújítását kell elvégezni. A munkát álványzat segítségével végzik. A munkához közterület-foglalásra van szükség. A munka idején az épület előtti járdát 1.5 m szélességben elkerítik.

Szörény utca: az iskola két bejáratát biztosítják, itt védőtető készül. A homlokzat előtt a járdát 53 m hosszban foglalják el. A gyalogosokat a túloldali járdára kell áterelni. A parkolás zavartalan.

Százados út: a járdát 23 m hosszban le kell zárni. A gyalogosok számára az úttesten 1.5 m széles gyalogosfolyosó kialakítása szükséges. A kétirányú forgalom biztosítható, a megmaradó úttestszélességet sárga ragasztott záróvonallal kell megfelelni.

A munka végén az eredeti forgalmi rendet vissza kell állítani.

*Munkavédelem*

A munkaterületet szabványos elkorlátozó-elemekkel kell körbekeríteni és a forgalom felé eső végpontját meg kell világítani. Amennyiben az építés szünetel (munkaidő végével, vagy egyéb ok miatt) közbiztonsági okokból és a járműközlekedés biztonsága érdekében a munkagépeket és egyéb, a forgalmat akadályozó járműveket forgalommentes területen kell elhelyezni. Ha a forgalmi helyzet megkívánja, akkor a tervezett jelzések elhelyezésén túl intézkedni kell kellően kioktatott és felszerelt jelzőőr felállításáról is.

A kivitelezés idejére vonatkozó, részletes, tételes munkavédelmi, biztonságtechnikai, egészség- és környezetvédelmi előírásokat, valamint az MVSZ előírásokban kidolgozott intézkedéseket a kivitelezőnek kell elkészítenie és betartásukat ellenőriznie.

**TERVEZŐI NYILATKOZAT**

Alulírott Takáts Lilla kijelentem, hogy a fenti forgalomkorlátozási terv az érvényes előírásoknak, a 2/1984.(I.29.) KM-BM számú, valamint az 5/1987.(V.31.) KM-BM számú együttes rendeletekkel módosított 1/1975.(II.5.) KPM-BM számú rendeletben (KRESZ) és a 20/1984. (XII.21.) KM számú rendeletben foglaltaknak megfelel.

Budapest, 2018. január



Takáts Lilla  
MK:01-8090/KÉ-K



címzett: Takáts Lilla

cím: 1025 Budapest  
Csatárka út 72.

nyilv. szám: 18US0085

iktató szám: 46 / 321-2 / 2017

tárgy: 8. kerület Szörény utca 2-4. közterületfoglalás

ügyintéző: Mihályka Péter

**Forgalomtechnikai kezelői hozzájárulás**

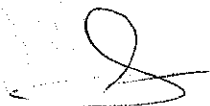
Társaságunkhoz érkezett, „8. kerület Szörény utca 2-4. közterületfoglalás” tárgyú, F-004/2018 tervszámú kiviteli tervdokumentációra forgalomtechnikai kezelői hozzájárulásunkat az alábbi feltételekkel adjuk meg:

- Hozzájárulásunk az F-1 számú helyszínrajzokra vonatkozik.
- Hozzájárulásunk a terven piros színnel jelölt valamint e levélben szereplő módosításokkal együtt érvényes.
- A forgalomtechnikai eszközöknek meg kell felelniük a vonatkozó, hatályos Útügyi Műszaki Előírásoknak, elhelyezésükkor tekintettel kell lenni a vonatkozó jogszabályban rögzített előírásokra, különösen a magassági elhelyezésre vonatkozó kritériumokra.
- A forgalom korlátozását, valamint az ütemváltásokat megelőzően 72 órával előbb értesíteni kell a BKK INFO-t a [bkk.info@bkk.hu](mailto:bkk.info@bkk.hu) e-mail címen, vagy a +36 1 266 9003 telefonszámon.
- A jelzőtábla, burkolati jel módosítások, valamint a munkaterület elkorlátozása egyidőben végzendő el.
- Az ideiglenes forgalmi rend kialakítása után a munka azonnal megkezdendő, az ettől való eltérés engedély nélküli munkavégzésnek tekintendő.
- Az ideiglenes jelzőtáblák ép, fényvisszavető fóliás felületűek legyenek, és tiszta állapotban kerüljenek kihelyezésre. A jelzőtáblák egymással fedésbe nem kerülhetnek.
- Az ideiglenes burkolati jelek sárga ragasztott kivitelben létesítendők.
- A kivitelezés során a munkaterületet a gyalogosforgalomtól 1,2-2 m magas, összefüggő, rácsos elrendezésű, cégjelzéssel ellátott, zárt elkorlátozó elemsorral kell lehatárolni, amely 100 km/h szélterhelésnek ellenáll. Megfelelő éjszakai megvilágítást kell alkalmazni.
- A gyalogosforgalom számára zárt elkorlátozó elemsorból gyalogos-folyosót kell létesíteni.
- Az érintett területen lévő ingatlanok tulajdonosait tájékoztatni kell a munkavégzés várható kezdetéről és annak időtartamáról.
- A munkaterület mellett, forgalmi sávban munkagép, ember nem tartózkodhat, a munkaterületről kikerülő anyag, építési anyag és törmelék nem tárolható.
- A terelés életbe lépését követően, a kezdeti időszak tapasztalatai alapján Társaságunk a forgalmi rendben szükség esetén módosításokat rendelhet el, melyet a kivitelezőnek jóváhagyott forgalomtechnikai terv alapján haladéktalanul - amennyiben időjárás körülmények nem akadályozzák, akkor 24 órán belül - végre kell hajtania.
- A jóváhagyott tervtől eltérni csak Társaságunkkal egyeztetett módon lehet. A tervtől eltérő munkavégzés, vagy feltételeink be nem tartása esetén hozzájárulásunk érvényét veszti. Amennyiben a kezelői hozzájárulással ellátott építés alatti állapottervektől a kivitelezés során eltérés válik szükségessé, új forgalomkorlátozási állapottervet kell készíteni, amelyre kezelői hozzájárulásunkat meg kell kérni.
- Az ideiglenesen kihelyezett forgalomtechnikai eszközök a kivitelezés befejezése után 24 órán belül eltávolítandók.


Forgalomtechnikai kezelői hozzájárulásunk 6 hónapig, vagy az ebben a 6 hónapban kérelmezett érvényes munkakezdési engedélyben meghatározott időszak végéig érvényes. A hozzájárulásunkban megállapított feltételekkel szemben kérelemmel Budapest Főváros Kormányhivatala III. Kerületi Hivatala Közlekedés Felügyeleti Főosztályhoz lehet fordulni.

Forgalomtechnikai kezelői hozzájárulásunkat a Magyarország helyi önkormányzatairól szóló 2011. évi CLXXXIX. törvény 23. § (4) bekezdés 1. pontja, a közúti közlekedésről szóló 1988. évi I. törvény 33. és 34. §-ai, az utak forgalomszabályozásáról és a közúti jelzések elhelyezéséről szóló 20/1984. (XII.21.) KM rendelet 2. §-a, valamint a fővárosi helyi közutak kezelésének és üzemeltetésének szakmai szabályairól, továbbá az útépitések, a közterületet érintő közmű-, vasút- és egyéb építések és az útburkolatbontások szabályozásáról szóló 34/2008. (VII. 15.) Főv. Kgy. rendelet alapján, mint operatív kezelői feladatokat ellátó szervezet adtuk ki.

Budapest, 2018. január 11.



Szabó Gábor  
forgalomtechnikai igazgató



Kovács Dénes  
forgalomtechnikai kezelői  
főosztályvezető





A kérelmező tudomásul veszi, hogy

- a kérelem benyújtása nem jogosítja fel a közterület használatára,
- a Józsefvárosi Önkormányzat tulajdonában lévő közterületek használatáról és használatának rendjéről szóló 37/2017. (IX. 14.) önkormányzati rendelet 21. § (1) bekezdése szerint a közterület használatáért közterület-használati díjat köteles fizetni,
- a közterületen kizárólag a kereskedelmi tevékenységek végzésének feltételeiről szóló 210/2009. (IX.29.) Kormányrendelet 12. § (1) bekezdése alapján a rendelet 5. mellékletében meghatározott termékek árusíthatók.

A kérelemhez a kérelmezőnek az alábbi melléleteket kell csatolnia: (A csatolt mellékletet kérjük X-el jelölni)

1. A közterületen folytatni kívánt tevékenység gyakorlására feljogosító egyszerű okirat másolatát: - egyéni vállalkozás esetén: vállalkozói igazolványt, - gazdasági társaság, egyéni cég esetén: 30 napnál nem régebbi cégkivonat, aláírási címpéldányt, - társadalmi és egyéb szervezetek esetében: a nyilvántartásba-vételüket igazoló okiratot, - östermelők esetén östermelői igazolványt.	X
- vendéglátó terasz létesítése esetén, az azt üzemeltetni kívánó kereskedelmi/vendéglátó egység érvényes bejelentés köteles kereskedelmi tevékenység bejelentését igazoló dokumentumot vagy a Működési Engedélyt	
2. Az igényelt területre vonatkozó helyszínt ábrázoló vázlatot, amelyen szerepelnie kell a környező utcáknak is. A vázlaton az igényelt területnek - a szükséges méretekkel - úgy kell szerepelnie, hogy annak nagysága, elhelyezkedése egyértelműen megállapítható legyen (TERASZ, KIOSZK ESETÉN: annak szélessége, hosszúsága; a terasz, kiosk szélének az épület homlokzati falától és a járda szélétől való távolsága; terasz esetén annak az üzletnek a bejáratától való távolsága, amelyikhez tartozik; méterben mérve).	X
3. Az elhelyezni kívánt építmény, létesítmény, berendezés műszaki leírását és terveit; <i>teraszkérelmekhez a helyszín fotóját is csatolni szükséges.</i>	X
4. Meglévő létesítményre vonatkozó közterület-használati hozzájárulás megújítása esetén – városképvédelmi szempontok figyelembevételé miatt – fényképfelvételt kell becsatolni.	
5. <i>Építési engedélyhez kötött építmény esetében vagy építési munkálatokkal összefüggő közterület-használat esetében az építetőtől kapott meghatalmazást és a jogszabályban előírt esetekben a jogerős építésügyi hatósági engedélyt csatolni szükséges.</i>	
6. Közút igénybevétele esetén – a 2. pontban foglalt helyszínrajzon túl – a vonatkozó helyszínt ábrázoló forgalomtechnikai vázrajzot, amely beszerezhető a Budapest Közút Zrt. központi ügyfélszolgálatán (1115 Budapest, Bánk bán utca 8-12.) <a href="http://budapestkozut.hu">http://budapestkozut.hu</a>	

**Figyelmeztetés:**

A hiánytalanul kitöltött kérelemnyomtatvány és az előírt melléletek csatolásán túl, a pontos és egyértelmű helymeghatározás, valamint a meglévő létesítmény fotója elengedhetetlen a benyújtott kérelem érdemi elbírálásához!

A közterület-használatot – különösen – az alábbi jogszabályok szabályozzák:

- Magyarország helyi önkormányzatairól szóló 2011. évi CLXXXIX. törvény
- a Józsefvárosi Önkormányzat tulajdonában lévő közterületek használatáról és használatának rendjéről szóló 37/2017. (IX.14.) önkormányzati rendelet
- Józsefvárosi Kerületi Építési Szabályzatáról szóló 66/2007.(XII.12.) önkormányzati rendelet
- Budapest főváros rendezési szabályzatáról szóló 5/2015. (II. 16.) Főv. Kgy. rendelet
- A településképp védelméről szóló 34/2017. (IX.14.) önkormányzati rendelete

**NYILATKOZAT**

Alulírott, az általam benyújtott közterület-használati kérelem elbírálásának céljából **hozzájárulok** személyes adataim történő kezeléséhez, valamint ahhoz, hogy az így tudomásra jutott személyes adataimat a Polgármesteri Hivatal az eljárásban részt vevő szakhatósági állásfoglalások bekérése végett továbbítsa az illetékes hatóságok felé.

Kérelmem benyújtásakor a Polgármesteri Hivatal Gazdálkodási Ügyosztály ügyintézőjétől tájékoztatást kaptam –amelyet **tudomásul vettem** – az eljárás megindításának napjáról, az ügyintézési határidőről, az ügyemre irányadó jogszabályi rendelkezésekről, jogaimról és kötelezettségeimről, továbbá kötelezettségem elmulasztásának jogkövetkezményeiről, valamint a hivatali elérhetőségről.

**Kijelentem**, hogy kérelmem teljesítése eset én az általános közigazgatási rendtartásról szóló 2016. évi CL. törvény 82. § (2) bekezdés b) pontja alapján a fellebbezési jogomról lemondok.

**Tudomásul veszem**, hogy ezáltal az ügyemben hozott határozat annak közlésekor jogerőre emelkedik.

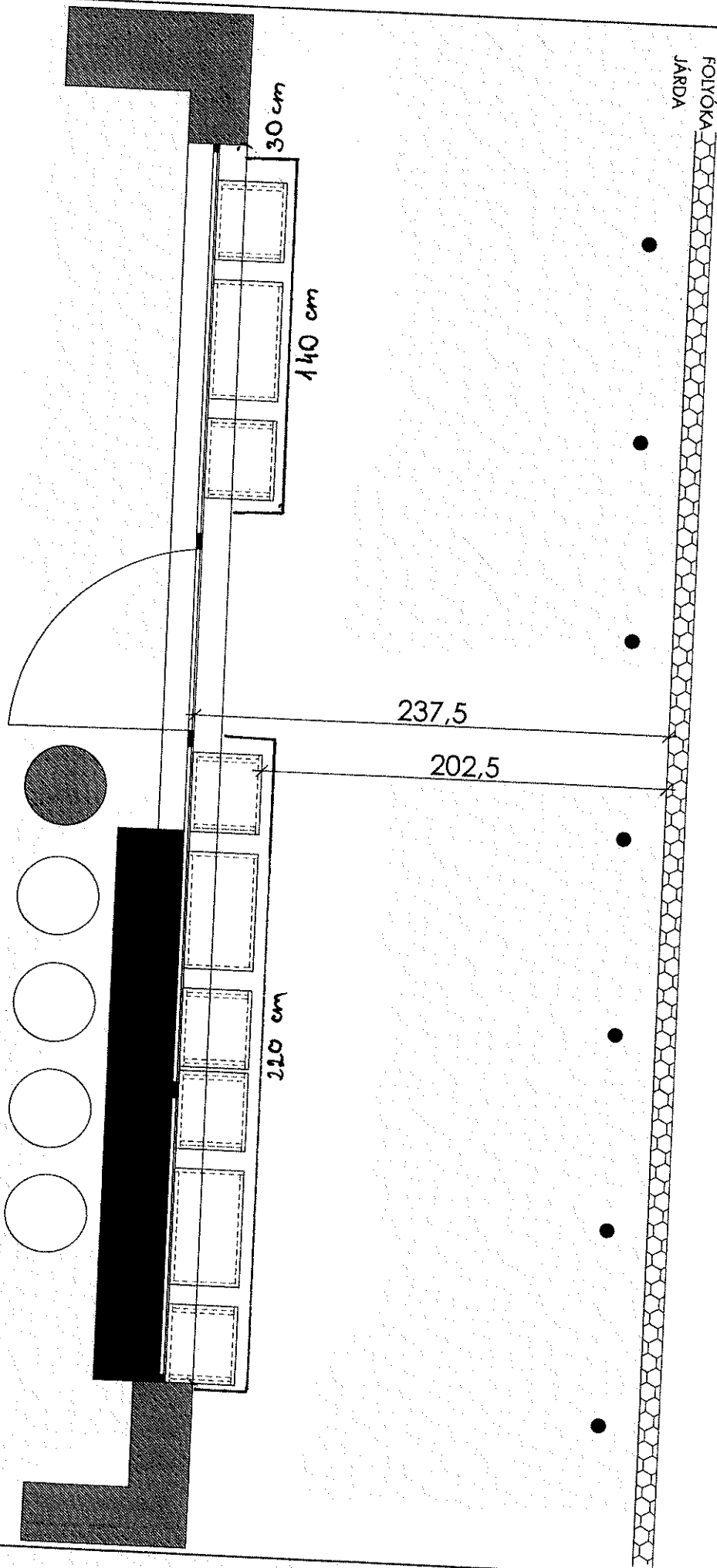
Budapest, 20... év ... hó ... nap.

*Jacobi Szabolcs Gabriella*  
KÉRELMEZŐ ALÁÍRÁSA

46

ÚT

FOLYÓKA  
JÁRDA



Kivitelés megkezdése előtt minden méret a helyszínen ellenőrizendő!

**Minusplusz Gépérvényező Kft.**  
 1082 Budapest, Leonardo da Vinci u. 12-14.  
 Alexa Zsolt, Rabb Dorottya, Schreck Ákos,  
 Bokk Zsófia, Kis Ferenc

**Kapcsolattartás**  
 Alexa Zsolt  
 +36 70 338 1469  
 alexa@minusplusz.hu

**Kirill bútor (1)**  
 1:20  
 pimiento de pedron - Horváth Zoltán  
 2018.03.27.

47







BUDAPEST FŐVÁROS VIII. KERÜLET  
JÓZSEFVÁROSI  
POLGÁRMESTERI HIVATAL

HATÓSÁGI ÜGYOSZTÁLY  
IGAZGATÁSI IRODA

Ügyiratszám: 05-1260/2018.  
Ügyintéző: dr. Szabó Kata Karolina  
Telefon: 459-2171  
Email: szabok@jozsefvaros.hu  
Hivsz.: 16-509/2018.

Tárgy: közterület-foglalási kérelem

Gazdálkodási Ügyosztály

dr. Hencz Adrienn  
ügyosztályvezető részére

Helyben

Tisztelt Ügyosztályvezető Asszony!

Hivatkozással hozzánk érkezett megkeresésére az alábbi állásfoglalást adjuk:

**Padron Tapas Kft.**

**Budapest VIII. kerület, Horánszky u. 10. 2 m<sup>2</sup> vendéglátó terasz**

(2018. május 01.- 2018. október 31. között)

részére a közterület használatba adását a fenti időszakban a „JÓKÉSZ” 10.§ (3) bekezdésében rögzítettek betartása mellett kereskedelmi szempontból **nem kifogásoljuk,**

**az alábbi kikötéssel:**

**a vendéglátó teraszt a kereskedő csak az üzlet nyílászáróinak zárva tartásával üzemeltetheti.**

A Padron Tapas Kft. 4719/2014 szám alatt szerepel hatósági nyilvántartásunkban – „PADRON TAPAS BÁR” elnevezéssel - a Budapest VIII. kerület, Horánszky u. 10. szám alatti üzlet tekintetében. Az üzlet nyitva tartási ideje hétfő-csütörtök: 17.00 - 23.00 óráig; péntek-szombat: 12.00-23.00 óra, vasárnap: zárva.

Józsefváros Önkormányzat Képviselő-testületének a településkép védelméről szóló 34/2017. (IX.14.) önkormányzati rendelete 23.§ bekezdése értelmében:

„Vendéglátó terasz és közterületi kitelepedés elhelyezése

a) Vendéglátó terasz közterületen, közterületre nyíló magánterületen vagy közhasználat céljára átadott magánterületen csak abban az esetben létesíthető, ha:

aa) a gyalogos sáv szélessége – a biztonsági- és berendezési sávok megtartásával – legalább 2,0 m,

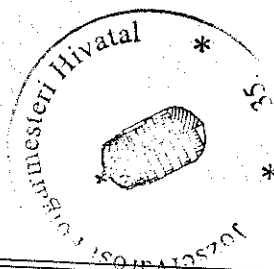
ab) a gyalogos-sáv szélessége az árkád alatt is legalább 2,0 méter,


- ac) a legalább 3,0 méter széles, vagy ennél nagyobb méretű terasz esetében legalább 2,0 méter széles felületen a körüljárhatóság biztosítható,
- ad) az egyirányú utcában, az egyirányú gépkocsi közlekedés mellett, amennyiben úttesten, az utca mindkét oldalán megengedett a parkolás a teljes közterület szélessége a 9,0 métert eléri vagy meghaladja.
- b) Terasz oldalai
- ba) 1,0 méternél magasabb nem ideiglenes-jellegű anyagokkal és szerkezettel nem határolhatók le,
- bb) burkolathoz nem rögzíthetőek,
- bc) átláthatóságát biztosítani kell, víztiszta üveg vagy átlátszó plexi betét anyaghasználatával,
- bd) céglogón kívül egyéb feliratot, reklámot nem tartalmazhatnak,
- be) nem készülhetnek olyan anyagból, amely a közterületi burkolat sérülését, elszíneződését okozhatja,
- bf) mobil elemekből állók legyenek,
- bg) térelválasztó funkciója esetén az üzemeltető kötelezettsége a tűzoltási és kiürítési útvonalak fenntartásának biztosítása.
- c) Terasz téliesítése
- ca) Teraszok, kitelepülések téliesítése nem azonos a kiosk létesítésével.
- cb) Teraszok téliesítése csak tárgyév október 31. és tárgyévet követő év március 1. között, településképi bejelentési eljárás lefolytatását követően lehetséges.
- cc) A téli szezonban max. 120 cm magasságig határoló szerkezet, szélfogó építhető fel víztiszta üveg vagy átlátszó plexi betét anyag használatával. A téliesített szezon elteltével a terasz tulajdonosa, üzemeltetője köteles az eredeti állapotba visszaállítani a közterületet, amennyiben ennek nem tesz eleget, a hatóság elbontatja a teraszt szerkezeti elemeivel együtt.
- d) Kiemelt szegélyű terasz (pódiummal vagy dobogóval) nem létesíthető. A terasznak a járda szintjéhez dobogóval történő csatlakozása csak abban az esetben megengedett, ha a közterületi kitelepülés a parkolósávban létesül.”

A megállapodásba javasoljuk belefoglalni, hogy a kereskedelmi tevékenységét a kereskedelemről szóló 2005. évi CLXIV. törvény előírásainak betartásával folytathatja, továbbá, hogy a vendéglátó teraszon a zeneszolgáltatás tilos, ill. tevékenységükkel a lakosság nyugalma nem zavarhatják (zaj, szag, nyitva tartás, rendezvények, stb.).

Budapest, 2018. 04. 27.

Tisztelettel:



  
Tóth Csaba  
irodavezető



BUDAPEST FŐVÁROS  
VIII. KERÜLET  
JÓZSEFVÁROSI ÖNKORMÁNYZAT  
POLGÁRMESTERI HIVATALA

VÁROSEPÍTÉSZETI IRODA

Budapest Főváros VIII. kerület  
Józsefvárosi Önkormányzat  
Polgármesteri Hivatala

Gazdálkodási Ügyosztály

dr. Hencz Adrienn  
ügyosztályvezető

Helyben

Iktatószám: 26-600/2/2018  
Ügyintéző: Lőrinczyné Zelinka Szilvia  
Telefon: 459-2-526  
e-mail: zelinkasz@jozsefvaros.hu

**Tárgy:** Padron Tapas Kft., közterület használati kérelme – Horánszky utca 10. szám előtti közterületen vendéglátó terasz létesítése

Hiv. szám: 16-509/2018.

**Tisztelt Ügyosztályvezető Asszony!**

Köszönettel vettem tárgyi témában tett megkeresését. A településképi védelméről szóló 34/2017. (IX.14.) önkormányzati rendelet (a továbbiakban: Rendelet) 23.§ szabályozza a vendéglátó teraszok elhelyezését.

Fentiek alapján megállapítom, hogy benyújtott helyszínrajz alapján **a közterület használat engedélyezhető**. Felhívom figyelmét, a tárgyi ügyben településképi bejelentési eljárás keretében hozott 26-471/2/2018 számú határozatban foglaltak betartására.


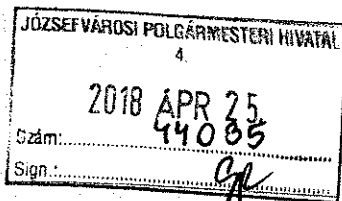
Tájékoztatom, hogy amennyiben új napernyőt, reklámtáblát, cégfeliratot, cégért, klíma kültéri egységet helyeznek el, továbbra is településképi bejelentési eljárás lefolytatása szükséges.

Budapest, 2018. május 03.

Üdvözlettel:



51



BUDAPESTI RENDŐR-FŐKAPITÁNYSÁG  
Központi Iktatás

BUDAPESTI RENDŐR-FŐKAPITÁNYSÁG

VIII. Kerületi Rendőrkapitányság

Rendészeti Osztály

Érkezett	2018 APR 27	Szám	16-509 / 2
Melléklet		Osztály	gymsz / 2

Ügyszám: 01080/66/2018. ált.

Tárgy: szakhatósági állásfoglalás

Hiv. szám: 16-509/2018.

Ügyintéző: Boros Attila Balázs r. hdgy.

Tel.: 477-37-00 / 48-124

Email: borosab@budapest.police.hu

**dr. Hencz Adrienn**

**ügyosztályvezető**

Budapest Főváros VIII. kerület

Józsefvárosi Önkormányzat

Polgármesteri Hivatala

Gazdálkodási Ügyosztály

Budapest

Baross utca 63-67.

1082

**Tisztelt dr. Hencz Adrienn!**

Cím: 1084 Budapest Vig u. 36..1431 Bp. Pf.:161

Telefon: 477-3700; Fax: 477-3724. 48-401

e-mail: 08rk@budapest.police.hu

RZSNEQ\_3.90.93.0 (01080-5593.3452-BUJERJ-666159817-50E549658007-5593.3475)

HIKK. Ügyek száma[23063]: 1 darab:

52

Tájékoztatom, hogy a fenti számon hatóságomhoz érkezett megkeresésben foglaltakat megvizsgáltam, melynek során az alábbiakat állapítottam meg:

A **Padron Tapas Kft.** kérelmet nyújtott be a Józsefvárosi Önkormányzat tulajdonában lévő közterület használatához, melyben kitelepülésének engedélyezését kérte 2018. május 01. naptól – 2018. október 31. napig a Budapest VIII. kerület, Horánszky utca 10. szám előtt a **járdán** 2 négyzetméter területre.

A fenti helyszínen közbiztonsági és közlekedési szempontból a kitelepülés ellen hatóságom kifogást nem emel.

**Budapest, 2018. április 25.**

**Tisztelettel:**

**Kovács Tibor r. alezredes**

**Rendészeti osztályvezető**



## Gyuricza Ramóna

VIII

**Feladó:** Székely Veronika <szekely.veronika@swietelsky.hu>  
**Küldve:** 2018. március 26. 14:27  
**Címzett:** Gyuricza Ramóna  
**Másolatot kap:** Lestyán Gábor  
**Tárgy:** Práter utca 73. Közterület foglalás  
**Melléletek:** 677\_kerelem\_a\_jozsefvarosi\_onkormanyzat\_2018.03.22..doc; prater-Model-Modell.pdf

**Nyomon követés jelölője:**

**Jelölő állapota:**

Elintézendő  
Kész

Kedves Gyuricza Ramóna!

Mellékelve küldöm a Práter utca 73. közterületfoglalás bővítéséhez szükséges rajzi mellékeltet, valamint a közterület foglalási kérelem 1. oldalát módosítanám, mert nem a Práter utca 71. szám előtti 2 parkolóra, hanem a Práter utca 75. szám előtti 2 db parkolóra tartanánk igényt az irodakonténerek elhelyezése céljából.

Amennyiben valamire még szüksége van, keressen bizalommal.

Üdvözlettel,

**Székely Veronika**  
munkahelyi mérnök

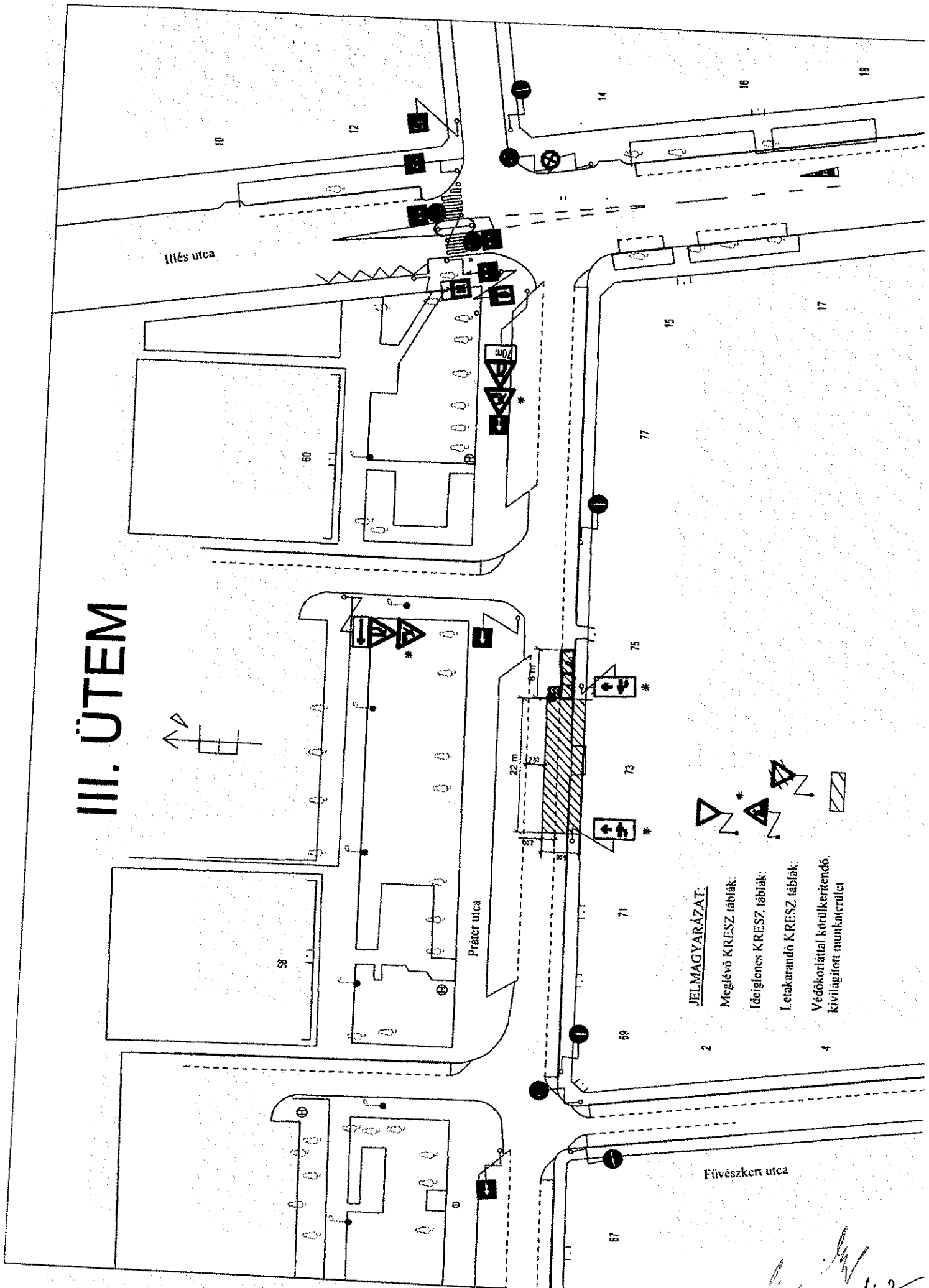


**SWIETELSKY Magyarország Kft.**  
1072 Budapest, Rákóczi út 42.

T: +36 1 880 0017  
E: [szekely.veronika@swietelsky.hu](mailto:szekely.veronika@swietelsky.hu)  
[www.swietelsky.hu](http://www.swietelsky.hu)

02/54

# III. ÜTEM



**JELMAGYARÁZAT:**

- 2 Meglévő KRESZ táblák:
- 3 Ideiglenes KRESZ táblák:
- 4 Letakarandó KRESZ táblák:
- Védokráttal körülkerítendő, kivilágított munkaterület

*Handwritten signature and numbers:*  
 42  
 55