

**Budapest Főváros VIII. kerület Józsefváros Önkormányzat Képviselő-testületének
Városgazdálkodási és Pénzügyi Bizottsága**

Vagyongazdálkodási és Üzemeltetési Ügyosztály

31. sz. napirend

**ELŐTERJESZTÉS
a Városgazdálkodási és Pénzügyi Bizottság 2013. március 18-i ülésére**

Tárgy: Közterület használati kérelmek elbírálása

Előterjesztő: Szűcs Tamás ügyosztályvezető

Készítette: Berényi Melinda ügyintéző

A napirendet nyilvános ülésen kell tárgyalni.

A döntés elfogadásához egyszerű szavazattöbbség szükséges.

Melléklet: 13 db

Tisztelt Városgazdálkodási és Pénzügyi Bizottság!

A Józsefvárosi Önkormányzat tulajdonában lévő közterületek használatáról és használatának rendjéről szóló a 24/2009. (V. 21.) önkormányzati rendelet (a továbbiakban: Rendelet) 3. §-a értelmében a közterület-használattal – hozzájárulással és elutasítással – kapcsolatos önkormányzati hatósági eljárásban a hivatkozott rendeletben rögzítettek szerint elsőfokon a Városgazdálkodási és Pénzügyi Bizottság dönt. A Rendelet melléklete meghatározza a közterület használatok utáni fizetendő díj mértékét.

A Rendelet 6.§ (1) bekezdés a) pontja az alábbiak szerint rendelkezik:

„Tartós (6 hónapot meghaladó) használat esetén a díj 6 hónapra előre egy összegben fizetendő. A Városgazdálkodási és Pénzügyi Bizottság a használó kérelmére méltányosságból más fizetési konstrukciót is megállapíthat, melyet a hozzájárulásban rögzíteni kell.”

A Rendelet 7. § (1) bekezdése szerint:

„A közterület használati díj 6. §-ban foglalt mértékét a Városgazdálkodási és Pénzügyi Bizottság indokolt esetben, méltányossági kérelemre, csökkentheti vagy elengedheti az alábbiak alapján:

- a) az Önkormányzat érdekében végzett építési, felújítási munkálatok végzése során,*
- b) a fővárosi, vagy kerületi pályázaton elnyert támogatásból történő épület felújítások esetén,*
- c) humanitárius, karitatív célok érdekében végzett tevékenységek esetében,*
- d) kulturális és környezetvédelmi célok érdekében végzett tevékenység esetében,*
- e) minden olyan esetben, amikor a Bizottság úgy ítéli meg, hogy az Józsefváros érdekeit szolgálja,*
- f) bejegyzett politikai pártok, egyházak és társadalmi szervezetek nem kereskedelmi célú rendezvénye esetében,*
- g) vendéglátó teraszok esetében városképi, zöldfelület fejlesztési szempontok figyelembevételével maximum 10 %-kal csökkenthető, amennyiben a közterület-használat dobogón és vagy fix rögzítésű virágládák között valósul meg;*
- h) oktatási, tudományos vagy ismeretterjesztő témájú filmalkotások forgatása esetében;*
- i) az olyan filmalkotások forgatása esetén, ahol az igénybeveendő területmérték a 20 m²-t nem haladja meg;*
- j) az olyan filmalkotások forgatása esetén, amelynek időtartama a kérelmezett időponttól számított 30 naptári napon belül összességében nem haladja meg a 2 naptári napot.”*

Az elmúlt időszakban a Hivatalhoz az alábbi közterület-használati hozzájárulás iránti kérelmek érkeztek.

1.

Közterület-használó, kérelmező:	Óbudai Egyetem (1034 Budapest, Bécsi út 96/b.)
Közterület-használat ideje:	2013. március 23.-2013. június 30.
Közterület-használat célja:	építési munkaterület (homlokzat felújítás)
Közterület-használat helye:	Tavaszmező u. 17.-Szűz u. sarok
Közterület-használat nagysága:	158 m ²
Közterület-használat díja:	186,- Ft/ m ² /nap

Megjegyzés: Az Óbudai Egyetem józsefvárosi telephelye a Tavaszmező u. 17. sz. alatt található, mely épület homlokzat felújítására az Építésügyi Iroda építési engedélyt adott. Az egyetem a nehéz pénzügyi körülmények ellenére is szükségesnek ítélte az épület felújítását, melyet 3 periódusban kívánnak elvégezni. 1. ütem a Tavaszmező u. sétáló részén lenne, a 2. ütem a Szűz utca felé eső oldal, a 3. ütem a főbejárat fölötti rész. A felújítást szakaszosan kívánják elvégezni, összességében 158 m² közterületet érint a felújítás. Az Óbudai Egyetem díjmentességi kérelemmel fordult a Tisztelt Bizottsághoz. A Vagyongazdálkodási és Üzemeltetési Ügyosztály javasolja a díjmentesség biztosítását, tekintettel a Rendelet 7. § (1) bekezdés d) és e) pontjában foglaltakra.

2.

Közterület-használó, kérelmező:	Pedrano CRD Kivitelező Kft. (1082 Budapest, Práter u. 29/a.)
Közterület-használat ideje:	2013. március 18.-2013. december 31.
Közterület-használat célja:	építési munkaterület
Közterület-használat helye:	Práter u. 25-27. járműforgalmi rész
Közterület-használat nagysága:	94 m ²
Közterület-használat helye:	Práter u. 25-27. járda
Közterület-használat nagysága:	100 m ²
Közterület-használat helye:	Futó u. 31-33. járda
Közterület-használat nagysága:	120 m ²
Közterület-használat díja:	186,- Ft/ m ² /nap

Megjegyzés: A Pedrano CRD Kivitelező Kft. a Corvin Sétány Program keretében megvalósuló Corvin Corner Irodaház mélyépítési munkáit kezdi elvégezni. Mivel a telek a térszín alatt teljesen be lesz építve, ezért a munka során mindkét utcában közterület-használatra van szükség, mivel a munkák kivitelezését nem tudják 100 %-ban a telken belüli területen megoldani. A elkészített forgalomtechnikai terv alapján a környező irodaház, lakóépületek, bevásárló központ beszállítását a kivitelezés során is zavartalanul biztosítani lehet. A gyalogos közlekedés a túloldalon megoldott. A Corvin Sétány Program két fő programjának segítségével a város-rehabilitáció megvalósítása a cél. A Vagyongazdálkodási és Üzemeltetési Ügyosztály javasolja a díjmentesség biztosítását, tekintettel a Rendelet 7. § (1) bekezdés e) pontjában foglaltakra.

3.

Közterület-használó, kérelmező:	Baufit-Sport Építő és Szolgáltató Kft. (1148 Budapest, Nagy Lajos király útja 55/A.)
Közterület-használat ideje:	2013. március 23.-2013. május 30.
Közterület-használat célja:	építési munkaterület
Közterület-használat helye:	József u. 41.
Közterület-használat nagysága:	90 m ²
Közterület-használat díja:	186,- Ft/ m ² /nap

Megjegyzés: A Baufit-Sport Kft. a József u. 41. sz. alatti 100 %-ban Önkormányzati tulajdonban lévő épület picefödém cseréjét végzi, melyre méltányossági kérelmet nyújtott be a Tisztelt Bizottság felé. A Vagyongazdálkodási és Üzemeltetési Ügyosztály javasolja a díjmentesség biztosítását, tekintettel a Rendelet 7. § (1) bekezdés a) pontjában foglaltakra.

4.

Közterület-használó, kérelmező:	Jézus Társasága Magyarországi Rendtartománya (1085 Budapest, Mária u. 25.)
Közterület-használat ideje:	2013. április 27.
Közterület-használat célja:	kulturális rendezvény (tánc ház)
Közterület-használat helye:	Lőrinc pap tér
Közterület-használat nagysága:	350 m ²
Közterület-használat díja:	317,- Ft/ m ² /nap

Megjegyzés: A Jézus Társasága Magyarországi Rendtartománya Pesti Jézus Szíve templom közössége a templom felszentelésének 104. évfordulóját ünnepli 2013. április 27-én. Ebből az alkalomból tánc házát kívánják tartani a Lőrinc pap téren. A Plébános Úr díjmentesség megadását kéri a Tisztelt Bizottságtól. A Vagyongazdálkodási és Üzemeltetési Ügyosztály javasolja a díjmentesség biztosítását, tekintettel a Rendelet 7. § (1) bekezdés d) és f) pontjában foglaltakra.

5.

Közterület-használó, kérelmező:	Salty Dog Kereskedelmi és Szolgáltató Bt. (1088 Budapest, Szentkirályi u. 23.)
Közterület-használat ideje:	2013. június 2.-2015. június 1.
Közterület-használat célja:	vendéglátó terasz
Közterület-használat helye:	Vas u. 12.
Közterület-használat nagysága:	4 m ²
Közterület-használat díja:	főszezon: 2 546,- Ft/m ² /hó +ÁFA elő,-utószezon: 1 491,- Ft/m ² /hó +ÁFA szeznonon kívül: 149,- Ft/m ² /hó +ÁFA

Megjegyzés: A Salty Dog Bt. 2012. június 3-tól 2013. június 2-ig kapott közterület-használati engedélyt a Városgazdálkodási és Pénzügyi Bizottság 815/2012. (VII.04.) sz. határozatával. Az engedély a 16-720/5/2012. számon kiadásra került. A Bt. ennek hosszabbítását kéri a Tisztelt Bizottságtól. A Salty Dog Bt. negyedéves díjfizetés megadását kéri a Tisztelt Bizottságtól. A Vagyongazdálkodási és Üzemeltetési Ügyosztály javasolja a díjfizetési kedvezmény megadását, tekintettel a Rendelet 6. § (1) bekezdés a) pontjában foglaltakra.

6.

Közterület-használó, kérelmező:	AperiBio Kft. (1011 Budapest, Bem rkp. 23.)
Közterület-használat ideje:	2013. április 1.-2015. május 31.

Közterület-használat célja: vendéglátó terasz
Közterület-használat nagysága: 29 m²
Közterület-használat helye: Krúdy Gyula u. 4-6.
Közterület-használat díja: főszezon: 2 546,- Ft/m²/hó +ÁFA
elő,-utószezon: 1 491,- Ft/m²/hó +ÁFA
szeznonon kívül: 149,- Ft/m²/hó +ÁFA

Megjegyzés: A Városgazdálkodási és Pénzügyi Bizottság a 610/2012. (V.23.) számú határozatában döntött arról, hogy közterület-használati engedélyt ad vendéglátó terasz elhelyezésére a Mixarcht Kft-nek 2012. június 1.-2015. május 31. közötti időszakra.

A Mixarcht Kft. kérelemmel fordult a Tisztelt Bizottság felé, mely alapján 2013. március 1-től új bérlője van a Krúdy Gyula u. 4. sz. üzlethelyiségnek, ezért a fent nevezett közterület használatot kéri az új bérlőre átírni. Kérelmező havi díjfizetés megadását kéri a Tisztelt Bizottságtól. A Gazdálkodási Ügyosztály a Rendelet 6.§ (1) a) pontja alapján javasolja a díjfizetési kedvezmény biztosítását.

7.

Közterület-használó, kérelmező: **AperiBio Kft.**
(1011 Budapest, Bem rkp. 23.)
Közterület-használat ideje: 2013. április 1.-2015. augusztus 31.
Közterület-használat célja: reklámtábla
Közterület-használat nagysága: 2 m²
Közterület-használat helye: Krúdy Gyula u. 4.
Közterület-használat díja: 3 153,- Ft/ m²/hó

Megjegyzés: Kérelmező havi díjfizetés megadását kéri a Tisztelt Bizottságtól. A Gazdálkodási Ügyosztály a Rendelet 6.§ (1) a) pontja alapján javasolja a díjfizetési kedvezmény biztosítását.

8.

Közterület-használó, kérelmező: **Ready Medizintechnik Kereskedő és Hirdető Kft.**
(1085 Budapest, József krt. 53.)
Közterület-használat ideje: 2013. március 18.-2014. március 17.
Közterület-használat célja: reklámtábla
Közterület-használat nagysága: 1 m²
Közterület-használat helye: Röck Szilárd u. 5.
Közterület-használat díja: 3 153,- Ft/ m²/hó

9.

Közterület-használó, kérelmező: **Raiker Kereskedelmi és Szolgáltató Kft.**
(1184 Budapest, Hengersor u. 45-53.)
Közterület-használat ideje: 2013. március 19.-2014. március 18.
Közterület-használat célja: reklámtábla
Közterület-használat nagysága: 1 m²
Közterület-használat helye: Asztalos Sándor u. 9-12.
Közterület-használat díja: 1 888,- Ft/ m²/hó

10.

Közterület-használó, kérelmező: **Onish Vendéglátó és Kereskedelmi Kft.**
(2241 Süllysáp, Fő u. 20/A.)
Közterület-használat ideje: 2013. április 1.-2013. szeptember 30.
Közterület-használat célja: vendéglátó terasz

Közterület-használat helye: Múzeum u. 2.
Közterület-használat nagysága: 18 m²
Közterület-használat díja: főszezon: 2 546,- Ft/m²/hó +ÁFA
elő,-utószezon: 1 491,- Ft/m²/hó +ÁFA
szeznonon kívül: 149,- Ft/m²/hó +ÁFA

Megjegyzés: A Városgazdálkodási és Pénzügyi Bizottság a 1328/2012. (XI.07.) sz. határozattal járult hozzá az Onish Kft. közterület használatához vendéglátó terasz kitelepülés céljából 2012. november 1-től 2013. március 31-ig. A Kft. ennek hosszabbítását kéri a Tisztelt Bizottságtól a tavaszi időszakra.

11.

Közterület-használó, kérelmező: **TIT Kossuth Klub Egyesület**
Közterület-használat ideje: 2013. március 16.-2014. március 15.
Közterület-használat célja: Kossuth Klub fényreklám
Közterület-használat helye: Múzeum u. 7.
Közterület-használat nagysága: 4 m²
Közterület-használat díja: díjmentes

Megjegyzés: A Városgazdálkodási és Pénzügyi Bizottság a 266/2012. (III.07.) sz. határozattal járult hozzá díjmentességgel a TIT Kossuth Klub Egyesület közterület használatához fényreklám céljából 2012. március 15-től 2013. március 15-ig. Az Egyesület ennek hosszabbítását kéri a Tisztelt Bizottságtól a tavaszi időszakra.

Tekintettel a Kossuth Klub közművelődési intézmény státuszára, a Vagyongazdálkodási és Üzemeltetési Ügyosztály továbbra is javasolja a díjkedvezmény biztosítását, tekintettel a Rendelet 7. § (1) bekezdés d) és e) pontjában foglaltakra.

12.

Közterület-használó, kérelmező: **Társasház Diószeghy u. 10/A.**
(1089 Budapest, Diószeghy u. 10/A.)
Közterület-használat ideje: 2013. március 25.-2013. március 30.
Közterület-használat célja: építési munkaterület (ereszalj veszélytelenítés)
Közterület-használat helye: Diószeghy u. 10/A.
Közterület-használat nagysága: 40 m²
Közterület-használat díja: 186,- Ft/ m²/nap

Megjegyzés: A Társasház az ereszaljat kívánja veszélyteleníteni a Kőrös u-i, illetve a Diószeghy u-i oldalon is. A munkálatok idejére díjmentesség megadását kéri a Tisztelt Bizottságtól. A Vagyongazdálkodási és Üzemeltetési Ügyosztály javasolja a díjmentesség biztosítását, tekintettel a Rendelet 7. § (1) bekezdés e) pontjában foglaltakra.

13.

Közterület-használó, kérelmező: **Szirt Építőipari Kft.**
(1093 Budapest, Közraktár u. 10.)
Közterület-használat ideje: 2013. március 26.-2013. április 5.
Közterület-használat célja: építési munkaterület (homlokzat felújítás)
Közterület-használat helye: Tolnai Lajos u. 5.
Közterület-használat nagysága: 10 m²
Közterület-használat díja: 186,- Ft/ m²/nap

Fentiek alapján kérem az alábbi határozati javaslat elfogadását.

Határozati javaslat

I. A Városgazdálkodási és Pénzügyi Bizottság úgy dönt, hogy közterület-használati hozzájárulást ad – teljes díjfizetéssel - az alábbi ügyekben:

1.

Közterület-használó, kérelmező: **Salty Dog Kereskedelmi és Szolgáltató Bt.**
(1088 Budapest, Szentkirályi u. 23.)
Közterület-használat ideje: 2013. június 2.-2015. június 1.
Közterület-használat célja: vendéglátó terasz
Közterület-használat helye: Vas u. 12.
Közterület-használat nagysága: 4 m²
Díjfizetés ütemezése: negyedéves díjfizetés

2.

Közterület-használó, kérelmező: **Ready Medizintechnik Kereskedő és Hirdető Kft.**
(1085 Budapest, József krt. 53.)
Közterület-használat ideje: 2013. március 18.-2014. március 17.
Közterület-használat célja: reklámtábla
Közterület-használat helye: Röck Szilárd u. 5.
Közterület-használat nagysága: 1 m²

3.

Közterület-használó, kérelmező: **Raiker Kereskedelmi és Szolgáltató Kft.**
(1184 Budapest, Hengersor u. 45-53.)
Közterület-használat ideje: 2013. március 19.-2014. március 18.
Közterület-használat célja: reklámtábla
Közterület-használat helye: Asztalos Sándor u. 9-12.
Közterület-használat nagysága: 1 m²

4.

Közterület-használó, kérelmező: **Onish Vendéglátó és Kereskedelmi Kft.**
(2241 Süllyás, Fő u. 20/A.)
Közterület-használat ideje: 2013. április 1.-2013. szeptember 30.
Közterület-használat célja: vendéglátó terasz
Közterület-használat helye: Múzeum u. 2.
Közterület-használat nagysága: 18 m²

5.

Közterület-használó, kérelmező: **Szirt Építőipari Kft.**
(1093 Budapest, Közraktár u. 10.)
Közterület-használat ideje: 2013. március 26.-2013. április 5.
Közterület-használat célja: építési munkaterület (homlokzat felújítás)
Közterület-használat helye: Tolnai Lajos u. 5.
Közterület-használat nagysága: 10 m²

6.

Közterület-használó, kérelmező: **AperiBio Kft.**
(1011 Budapest, Bem rkp. 23.)
Közterület-használat ideje: 2013. április 1.-2015. augusztus 31.

Közterület-használat célja: reklámtábla
Közterület-használat helye: Krúdy Gyula u. 4.
Közterület-használat nagysága: 2 m²
Díjfizetés ütemezése: havi díjfizetés

II. A Városgazdálkodási és Pénzügyi Bizottság úgy dönt, hogy közterület-használati hozzájárulást ad – díjmentességgel - az alábbi ügyekben:

1.

Közterület-használó, kérelmező: **Óbudai Egyetem**
(1034 Budapest, Bécsi út 96/b.)
Közterület-használat ideje: 2013. március 23.-2013. június 30.
Közterület-használat célja: építési munkaterület (homlokzat felújítás)
Közterület-használat helye: Tavaszmező u. 17.-Szűz u. sarok
Közterület-használat nagysága: 158 m²

2.

Közterület-használó, kérelmező: **Pedrano CRD Kivitelező Kft.**
(1082 Budapest, Práter u. 29/a.)
Közterület-használat ideje: 2013. március 18.-2013. december 31.
Közterület-használat célja: építési munkaterület
Közterület-használat helye: Práter u. 25-27. járműforgalmi rész
Közterület-használat nagysága: 94 m²

Közterület-használat helye: Práter u. 25-27. járda
Közterület-használat nagysága: 100 m²

Közterület-használat helye: Futó u. 31-33. járda
Közterület-használat nagysága: 120 m²

3.

Közterület-használó, kérelmező: **Baufit-Sport Építő és Szolgáltató Kft.**
(1148 Budapest, Nagy Lajos király útja 55/A.)
Közterület-használat ideje: 2013. március 23.-2013. május 30.
Közterület-használat célja: építési munkaterület
Közterület-használat helye: József u. 41.
Közterület-használat nagysága: 90 m²

4.

Közterület-használó, kérelmező: **Jézus Társasága Magyarországi Rendtartománya**
(1085 Budapest, Mária u. 25.)
Közterület-használat ideje: 2013. április 27.
Közterület-használat célja: kulturális rendezvény (táncház)
Közterület-használat helye: Lőrinc pap tér
Közterület-használat nagysága: 350 m²

5.

Közterület-használó, kérelmező: **TIT Kossuth Klub Egyesület**
Közterület-használat ideje: 2013. március 16.-2014.március 15.
Közterület-használat célja: Kossuth Klub fényreklám
Közterület-használat helye: Múzeum u. 7.
Közterület-használat nagysága: 4 m²

6.

Közterület-használó, kérelmező: **Társasház Diószeghy u. 10/A.**
(1089 Budapest, Diószeghy u. 10/A.)
Közterület-használat ideje: 2013. március 25.-2013. március 30.
Közterület-használat célja: építési munkaterület (ereszalj veszélytelenítés)
Közterület-használat helye: Diószeghy u. 10/A.
Közterület-használat nagysága: 40 m²

**III. A Városgazdálkodási és Pénzügyi Bizottság úgy dönt, hogy a 610/2012. (V.23.)
számú határozatát az alábbiak szerint módosítja:**


Közterület-használó, kérelmező: **AperiBio Kft.**
(1011 Budapest, Bem rkp. 23.)
Közterület-használat ideje: 2013. április 1.-2015. május 31.
Közterület-használat célja: vendéglátó terasz
Közterület-használat nagysága: 29 m²
Közterület-használat helye: Krúdy Gyula u. 4-6.

Felelős: polgármester
Határidő: 2013. március 18.

A döntés végrehajtását végző szervezeti egység: Vagyongazdálkodási és Üzemeltetési
Ügyosztály Gazdálkodási Iroda

A lakosság széles körét érintő döntések esetén javaslata a közzététel módjára:
nem indokolt hirdetőtáblán honlapon

Budapest, 2013. március 18.


Szűcs Tamás
ügyosztályvezető

KÉSZÍTETTE: VAGYONGAZDÁLKODÁSI ÉS ÜZEMELTETÉSI ÜGYOSZTÁLY GAZDÁLKODÁSI IRODA

LEÍRTA: BERÉNYI MELINDA ÜGYINTÉZŐ *Sup*

PÉNZÜGYI FEDEZETET IGÉNYEL/NEM IGÉNYEL, IGAZOLÁS: *ad-1*

JOGI KONTROLL: *ad-*

ELLENŐRIZTE:


DR. Mészár Erika
ALJEGYZŐ
2013 MÁRC 12

BETERJESZTÉSRE ALKALMAS:


RIMÁN EDINA
JEGYZŐ

JÓVÁHAGYTA:


Soós György
A VÁROSGAZDÁLKODÁSI ÉS PÉNZÜGYI BIZOTTSÁG ELNÖKE

K É R E L E M

a Józsefvárosi Önkormányzat tulajdonában lévő közterület használatához
Kérjük a nyomtatványt olvashatóan, nyomtatott betűvel kitölteni!

Gazdasági társaságok, egyéni cég, társadalmi és egyéb szervezetek esetében:

Kérelmező neve: Obudai Egyetem telefon:
Kapcsolattartó ügyintéző neve: Bétekly ISTVAN 06/30/668899 telefon:
Székhelye: irsz.: 1034 helység: Budapest (u, tér): Jécsi ut szám: 96/b
Cégjegyzék szám/Nyilvántartási szám:
Bankszámlaszáma: 10032000-00291350-00000000
Adószáma: 15773063-2-47

Egyéni vállalkozás esetében:

Kérelmező neve: Józsefvárosi Önkormányzat Polgármesteri Hivatala telefon:
Lakcíme: irsz.: helység: (u, tér): szám: Due
Vállalkozó nyilvántartási száma:
Adószáma:
Bankszámlaszáma:

Évesítés:	2013 MAREC 04	Szám:	134
Méltóság:	5	Osztály:	Berényi
Előszám:	P		

Magánszemélyek esetében:

Kérelmező neve: telefon:
Lakcíme: irsz.: helység: (u, tér): szám:
Születési helye: ideje: év hó nap, anyja neve:

Megjegyzés: Fenti adatok közlése a közterület-használati kérelmek elbírálásához, a közterület-használatok ellenőrzéséhez szükségesek. Az adatokat a Polgármesteri Hivatal és a Józsefvárosi Közterület-felügyelet kezelik. Jelen tájékoztatás a 2011. évi CXII. törvényen alapul.

Közterület-használat ideje: 2013. év 03 hó 23 naptól - 2013. év 06 hó 30 napig

(Több időpont,- helyszín esetén kérünk listát mellékelni!)

Közterület-használat célja: Tavaszerő 17. épület küllő kocsizási tatarozása


Közterület nagysága: 50+50+35 m²/db

Közterület helye: Budapest, VIII. kerület Tavaszerő 17. Szűz u. Tavaszzerő Szűz u. Savok
.....(utca, tér)..... szám előtti: járdán, úttesten, zöldterületen vagy (terközburkolati járdán)

Egyéb (LEVELEZÉSI CÍM, amennyiben a fenti adatoktól eltér, stb.):

Obudai Egyetem Józsefvárosi Művek Osztály,
Bétekly István

Budapest 1081. Népszínház u. 8.



Kérjük a túloldalon jelzett mellékleteket csatolni, és
a kérelemnyomtatványt aláírni szíveskedjék!



ÓBUDAI EGYETEM

Gazdasági és Műszaki Főigazgatóság
Józsefvárosi Műszaki Osztály

**Bp VIII kerületi Városgazdálkodási
Pénzügyi Bizottság**

Méltányossági kérelem

Tisztelt Bizottság!

Az Óbudai Egyetem a Józsefvárosban lévő telephelyén, a Tavaszmező u. 17 sz. alatt lévő épület külső homlokzatát 2013 márciusi kezdéssel tataroztatja. Az építési hatóságtól érvényes építési engedéllyel rendelkezünk. Az épületet, a korábbi években csodálatosan felújított – Mátyás tér Tavaszmező u sétáló, díszkőburkolatú – utcájában van. Az épület külső homlokzatának felújítása a kerület ezen részének szebbé tételét is szolgálja. Az itt tanuló, s lakó kb. 1200 diák így szebb, méltó környezetben találja magát.

Az egyetem a nehéz pénzügyi körülmények ellenére szükségesnek ítélte meg, az épület homlokzatának renoválását. A felújítás kb. 15 hétig tart. Az ütemezés 3 periódusra bontható, így nem egyszerre kívánjuk a szükséges területet lefoglalni, hanem a 3 ütem szerint.

- 1 ütem a Tavaszmező utca sétáló részén lenne
- 2 ütem a Szűz utcai része lenne
- 3 ütem a főbejárati rész, mely lezárja a felújítást.

A mellékelt vázrajz mutatja a területfoglalási négyzetmétereket.

- 1 ütem ~ 50 m²
- 2 ütem ~ 50 m²
- 3 ütem ~ 35 m²

Mint költségvetési intézmény szűkös keretekkel rendelkezünk, ezért kérjük, hogy területfoglalási igényünk díjmegállapításánál méltányolják a szebbé tétel, s azt, hogy egyéb kerületi rendezvényeiken az egyetem diákjai, dolgozói segítik a lebonyolítást, részvételükkel is, és adott esetben technikával.

Kérelmünk pozitív elbírálásában bízva tisztelettel, köszönettel

Béteky István
Osztályvezető




Budapest, 2013. március 1.



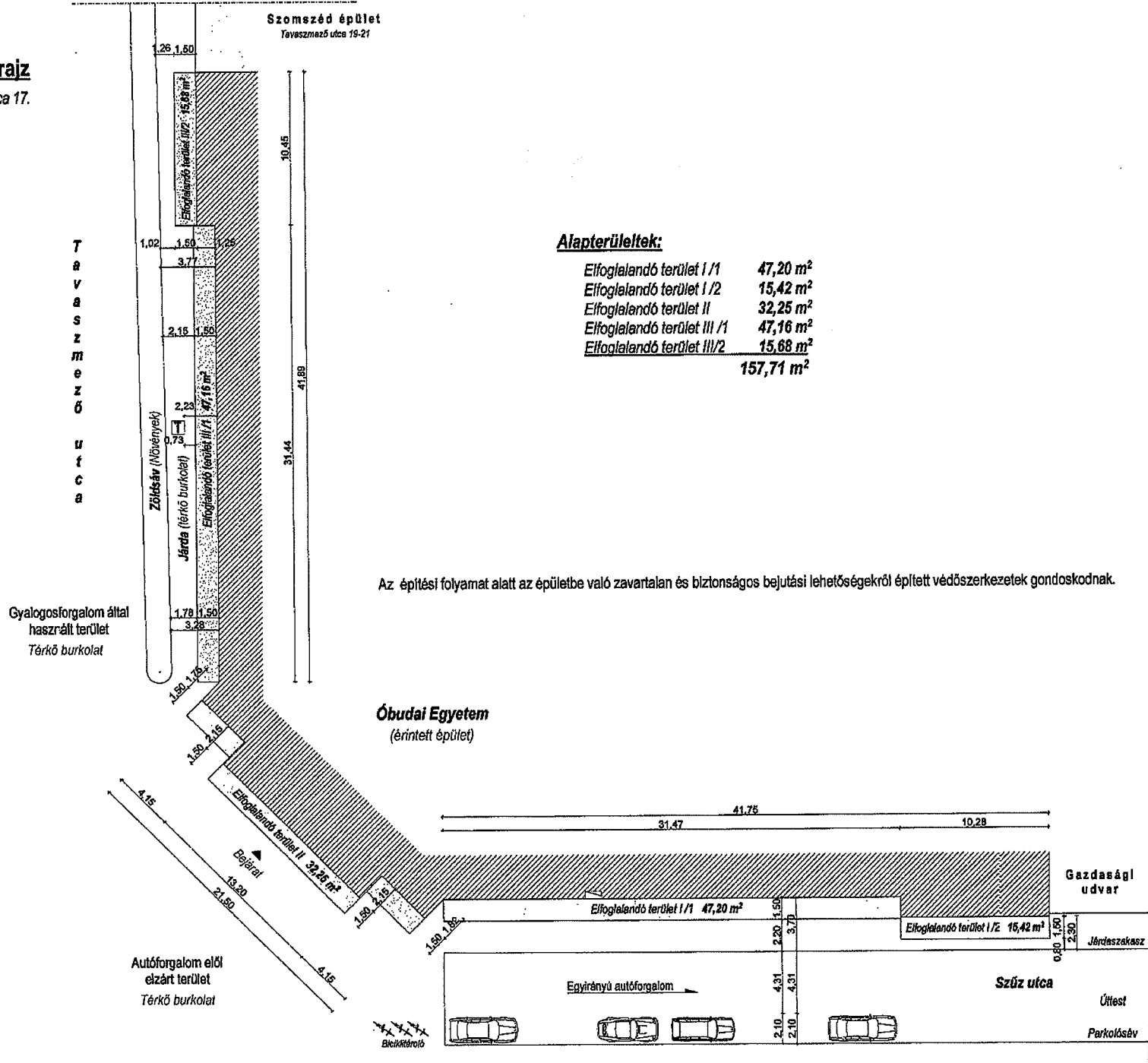
1081 Budapest, Népszínház utca 8. www.uni-obuda.hu

Tel.: (06-1) 666-5409, 666-5015 Fax.: (06-1) 666-5481
Email: belteky.istvan@gmf.uni-obuda.hu



Területfoglalási vázlatrajz

Budapest, VIII. ker. Tavaszmező utca 17.



Alapterületek:

Elfoglalandó terület I/1	47,20 m ²
Elfoglalandó terület I/2	15,42 m ²
Elfoglalandó terület II	32,25 m ²
Elfoglalandó terület III/1	47,16 m ²
Elfoglalandó terület III/2	15,68 m ²
Összesen	157,71 m²

Az építési folyamat alatt az épületbe való zavartalan és biztonságos bejutási lehetőségekről épített védőszerkezetek gondoskodnak.

Budapest Józsefvárosi Önkormányzat Polgármesteri Hivatala
Vagyongazdálkodási Iroda
1085 Budapest
Baross utca 63-67.

Közigazgatási Hivatal

Érkezett: 2013 FEBR 12	Szám: 16-342	
Melléklet: 1	Csatolt: Berki J. H.	Előadó: P

K É R E L E M

a Józsefvárosi Önkormányzat tulajdonában lévő közterület használatához

Kérjük a nyomtatványt olvashatóan, nyomtatott betűvel kitölteni!

Gazdasági társaságok, társadalmi és egyéb szervezetek esetében:

Kérelmező neve: PEDRANO CRD Kivitelező Kft. telefon: 06
Kapcsolattartó ügyintéző neve: Pszota Frigyes telefon: 06
Székhelye: irsz.: 1082 helység: Budapest, Práter u. 29/a, fszt. 21.
Cégjegyzék száma: 01 - 09 - 885929
Bankszámlaszáma: 10300002 - 10388616 - 49020017
Adószáma: 14036226 - 2 - 42

Egyéni vállalkozás esetében:

Kérelmező neve: telefon:
Lakcíme: irsz.: helység: (u., tér): szám:
Vállalkozó nyilvántartási száma:
Adószáma: - -
Bankszámlaszáma: - -

Magánszemélyek esetében:

Kérelmező neve: telefon:
Lakcíme: irsz.: helység: (u., tér): szám:
Születési helye: ideje: év hó nap, anyja neve:
-) *

Megjegyzés: Fenti adatok közlése a közterület-használati kérelmek elbírálásához, a közterület-használatok ellenőrzéséhez szükségesek. Az adatokat a Polgármesteri Hivatal és a Józsefvárosi Közterület-felügyelet kezelik. Jelen tájékoztatás a 1992. évi LXIII. törvényen alapul.

Közterület-használat ideje:** 2013. év 02. hó 18. naptól - 2013. év 12. hó 31. napig

Közterület-használat célja: Építőipari kivitelezés

Közterület nagysága: 314 m²/db


Közterület helye:***

Budapest, VIII. kerület Práter u. 25-27. előtti járműforgalmi részből 94 m², a járdából 100 m²,
Futó u. 31-33. sz előtti járdából 120 m²,

Kiegészítő közlendők (pl.: alkalmazottak, bérlő neve, címe; indokolt esetben díjkedvezmény; LEVELEZÉSI CÍM, amennyiben a fenti adatoktól eltér):

A közterület használata díjmentes a 47/2008 (IX.12) sz. önkormányzati rendelet 13§ alapján.

Kérjük a túloldalon jelzett mellékleteket csatolni, és a kérelemnyomtatványt aláírni szíveskedjék!



A kérelmező tudomásul veszi, hogy

- a közterületen csak a 133/2007.(VI.13.) Kormányrendelet 7. § (1) bekezdése alapján a rendelet 4. számú mellékletében meghatározott termékek árusíthatók,
- a kérelem benyújtása nem jogosítja fel a közterület használatára, valamint azt is, hogy aki a közterületet hozzájárulás nélkül használja, a Budapest Főváros Közgyűlésének a fővárosi közterületek használatáról és rendjéről szóló 59/1995. (X. 20.) Főv. Kgy. rendelet 15/B. § alapján szabálysértést követ el, és tudomásul veszi, hogy ezen cselekménye további hátrányos következményekkel jár,
- a24/2009. (V. 21.) Önk. számú rendelet 6. § (1) bekezdése szerint a közterület használatáért közterület-használati díjat kell fizetni, * 47/2008 (IX.12.) 139 DÍJMEUTEL!
- a díjat jogosult a közterület tényleges használatára, illetve a közterületen elhelyezett létesítmény tényleges üzemeltetésére tekintet nélkül köteles megfizetni.

A kérelemhez a kérelmezőnek az alábbi melléleteket kell csatolnia:

1. A közterületen folytatni kívánt tevékenység gyakorlására feljogosító egyszerű okirat másolatát:
 - egyéni vállalkozás esetén: vállalkozói igazolványt,
 - gazdasági társaság esetén: 30 napnál nem régebbi cégkivonatot, aláírási címpéldányt,
 - társadalmi és egyéb szervezetek esetében: a nyilvántartásba-vételüket igazoló okiratot,
 - östermelők esetén östermelői igazolványt,
 - magánszemély esetén okirat becsatolása nem szükséges.
2. Az igényelt területre vonatkozó helyszínt ábrázoló vázlatot, amelyen szerepelnie kell a környező utcáknak is. Ebbe be kell rajzolni az igényelt területet a szükséges méretekkel úgy, hogy annak nagysága, elhelyezkedése egyértelműen megállapítható legyen.
3. Az elhelyezni kívánt építmény, létesítmény, berendezés műszaki leírását és terveit; *teraszkérelmekhez a helyszín fotóját is csatolni szükséges.*
4. Meglévő létesítményre vonatkozó közterület-használati hozzájárulás megújítása esetén – városképvédelmi szempontok figyelembevétele miatt – fotót kell becsatolni.
5. *Építési engedélyhez kötött építmény esetében vagy építési munkálatokkal összefüggő közterület-használat esetében az építetéstől kapott meghatalmazást és a jogszabályban előírt esetekben a jogerős építésügyi hatósági engedélyt csatolni szükséges.*
6. Közút igénybevétele esetén – a 2. pontban foglalt helyszínrajzon túl – a vonatkozó helyszínt ábrázoló forgalomtechnikai vázrajzot, amely beszerezhető a Fővárosi Közterület-fenntartó Rt., Forgalomtechnikai Főosztályán, Budapest VIII. kerület Szabó Ervin tér 2. szám alatt.
7. A jogosult közterületet érintő tevékenységében résztvevő bejelentett családtagjainak, ill. alkalmazottainak nevét és lakcímét.

Figyelmeztetés:

A hiánytalanul kitöltött kérelemnyomtatvány és az előírt melléletek csatolásán túl, a pontos és egyértelmű helymeghatározás, valamint a meglévő létesítmény fotója elengedhetetlen a benyújtott kérelem érdemi elbírálásához!


A közterület-használatot – különösen – az alábbi jogszabályok szabályozzák:

- a helyi önkormányzatokról szóló 1990. évi LXV. törvény
- a fővárosi közterületek használatáról és a közterületek rendjéről szóló 59/1995. (X. 20.) Kgy. rendelet
- a Józsefvárosi Önkormányzat tulajdonában lévő közterületek használatáról és használatának rendjéről szóló 24/2009 sz. önk. Rendelet

NYILATKOZAT

- Alulírott hozzájárok személyes és különleges adataim (hozzátartozóim személyes adatai) a kezeléséhez és az eljáró hatóság felé továbbításához a jogosultság megállapítása és teljesítése céljából.
- Kérelmem benyújtásakor a Polgármesteri Hivatal Vagyongazdálkodási Irodájának ügyintézőjétől tájékoztatást kaptam – melyet tudomásul vettem – az eljárás megindításának napjáról, az ügyintézési határidőről, az ügyemre irányadó jogszabály rendelkezéseiről, jogaimról és kötelezettségemről, továbbá kötelezettségem elmulasztásának jogkövetkezményeiről, a hivatali elérhetőségről.
- Kijelentem, hogy kérelmem teljesítése esetén a 2004. évi CXL. tv. 128. § (2) bek. alapján a fellebbezési jogomról lemondok. Tudomásul veszem, hogy ezáltal az ügyemben hozott határozat annak közlésekor jogerőre emelkedik.

Budapest, 2013. év 02. hó 07. nap.


KÉRELMEZŐ ALÁÍRÁSA

ÁLLAPOTRÖGZÍTŐ JEGYZŐKÖNYV

Helyszín: Budapest, VIII. ker., Futó u. 31-33.

Időpont: 2013.02.12., 9:00

Jelen vannak: Mihók László, (E-mail: mihokl@jozsefvaros.hu)
Sztanek Endre, (E-mail: esztanek@jozsefvaros.hu)
Pszota Frigyes, proj. manager, (E-mail: pszota.frigyes@futureal.hu)
Józsefvárosi Önkormányzat
Józsefvárosi Városüzemeltetési Szolgálat
PEDRANO CRD Kivitelező Kft

Tárgy: Budapest, VIII. ker., Futó u. 31-33. (Práter u. 25-27.) telekvonala előtt lévő közterület állapotfelmérése

Állapotrögzítés:

Felek a helyszínt közösen bejárták, a tárgyi útszakasz állapotáról fényképfelvételeket készítettek, melyek jelen emlékeztető mellékletét képezik. Felek a bejárás során az alábbiakat állapították meg:

Futó utca 31-33. sz. előtt:

1. A térkő burkolatú járda jó állapotú, kb. 2,5 – 3 éve készült. Komolyabb sérülés nem látható.
2. Az útburkolat és az útszegély szintén jó állapotú, komolyabb sérülés az aszfalt és a megemelt szintű kockakő burkolat forgalom lassítónál látható. Itt a kiskockakövek több helyen kifordultak a helyükből.
3. A Futó-Práter sarkon (a projekt felőli oldalon) az aszfalt töredezett.
4. A pollerek (4-5 db) a Futó-Práter utca sarkon sérültek, nem függőlegesen állnak.

Práter u. 25-27. sz. előtt:


1. Az aszfalt burkolatú járda jó állapotú, kb. 2,5 – 3 éve készült. Komolyabb sérülés nem látható.
2. Az útburkolat és az útszegély szintén jó állapotú, komolyabb sérülés nem látható
3. A pollerek az utcában több helyen sérültek, nem függőlegesen állnak.

Építető/Kivitelező kijelenti, hogy a munka megkezdését követően a tárgyi munka kivitelezéséből eredő úthibákat a kivitelezés befejezésekor helyreállítja. Kivitelező, az elbontásra kerülő közúttartozék pollereket (parkolás-gátló oszlopok) továbbhasználható (újra beépíthető, visszaépíthető) állapotban, a Józsefvárosi Városüzemeltetési Szolgálat részére, átadja.


Egyéb megjegyzések: helyszínen deponálva, a megemelt 4 db oszlop helyére az útburkolat helyreállítására kerül beépítve. A Gk. behajtó helyéről mintegy 4 db oszlop kerül ki, ebből 3 db -ot a Józsefvárosi Városüzemeltetési Szolgálat részére (Sztanek Endre (29) 246-3376).


A járda burkolat elbontása közterület-foglalási engedély, valamint Tervezői - közterületi hozzájárulás és munkakezdeti engedély birtokában történhet.

Melléklet: állapotrögzítő fényképek


Mihók László
Józsefvárosi Önkormányzat

kmf.


Pszota Frigyes
projekt manager


Sztanek Endre
Józsefvárosi Városüzemeltetési Szolgálat

**Bp. VIII. ker. Práter utca 25 – 27.
Corvin Corner irodaház építése
Közterület-foglalás**

FORGALOMKORLÁTOZÁSI TERV

MŰSZAKI LEÍRÁS

Meglévő állapot

A Práter utca egyirányú út a Futó utca felé. Az utca bal oldalán kiépített, szegéllyel párhuzamos parkolósáv található. A páratlan oldalon tilos a megállás, melyet sárga burkolati jel is jelez. Az úttest szélessége 3.5 m.

A Futó utca érintett szakasza egyirányú, a járműosztályozót burkolati jellel jelölték. A páratlan oldalon kiépített, szegéllyel párhuzamos parkolósáv található.

Az utcában BKV járművek nem közlekednek.

A tervezett állapot leírása

A Corvin Corner irodaház mélyépítési munkái kezdődnek meg. Mivel a telek a térszín alatt teljesen be lesz építve, ezért a munka során mindkét érintett utcában közterület-foglalásra van szükség. A Práter utcában a 5 m széles sáv kerül elkerítésre. A korlátozás elfoglalja a járdát és az úttest egy részét. A telek hosszában a gyalogosokat a túloldali járdára kell terelni. A szemben lévő parkolósávon lehet kikerülni az építési elkorlátozást, ezért a parkolósávban a megállást meg kell szüntetni. A sáv végén lévő parkolást lehatároló épített fül miatt a munkaterület szűkíteni kell. A munkaterület és a szemben lévő kiemelt szegély sor között legalább 3.5 m széles sáv szabadon tartandó.

A Futó utcai oldalon csak a járda kerül elkorlátozásra. A gyalogosokat ebben az utcában is a túloldalra kell terelni.

A munkavégzés idején a az érintett hosszban a megállás nem lehetséges, ezért a rajzon látható „Megállni tilos” jelzőtáblát a szükséges kiegészítő táblával a munka megkezdése előtt 48 órával korábban ki kell helyezni.

A munka kb. 4.5 hónapig okoz útszűkületet, utána a terület-foglalás mértéke csökken, amelyről új forgalomkorlátozási terv készül.

Munkavédelem

A munkaterület elkorlátozandó. Ha a forgalmi helyzet megkívánja, akkor a tervezett jelzések elhelyezésén túl intézkedni kell kellően kioktatott és felszerelt jelzőőr felállításáról is. Egyéb munkavédelmi intézkedéseket a kivitelezőnek kell eszközölnie.

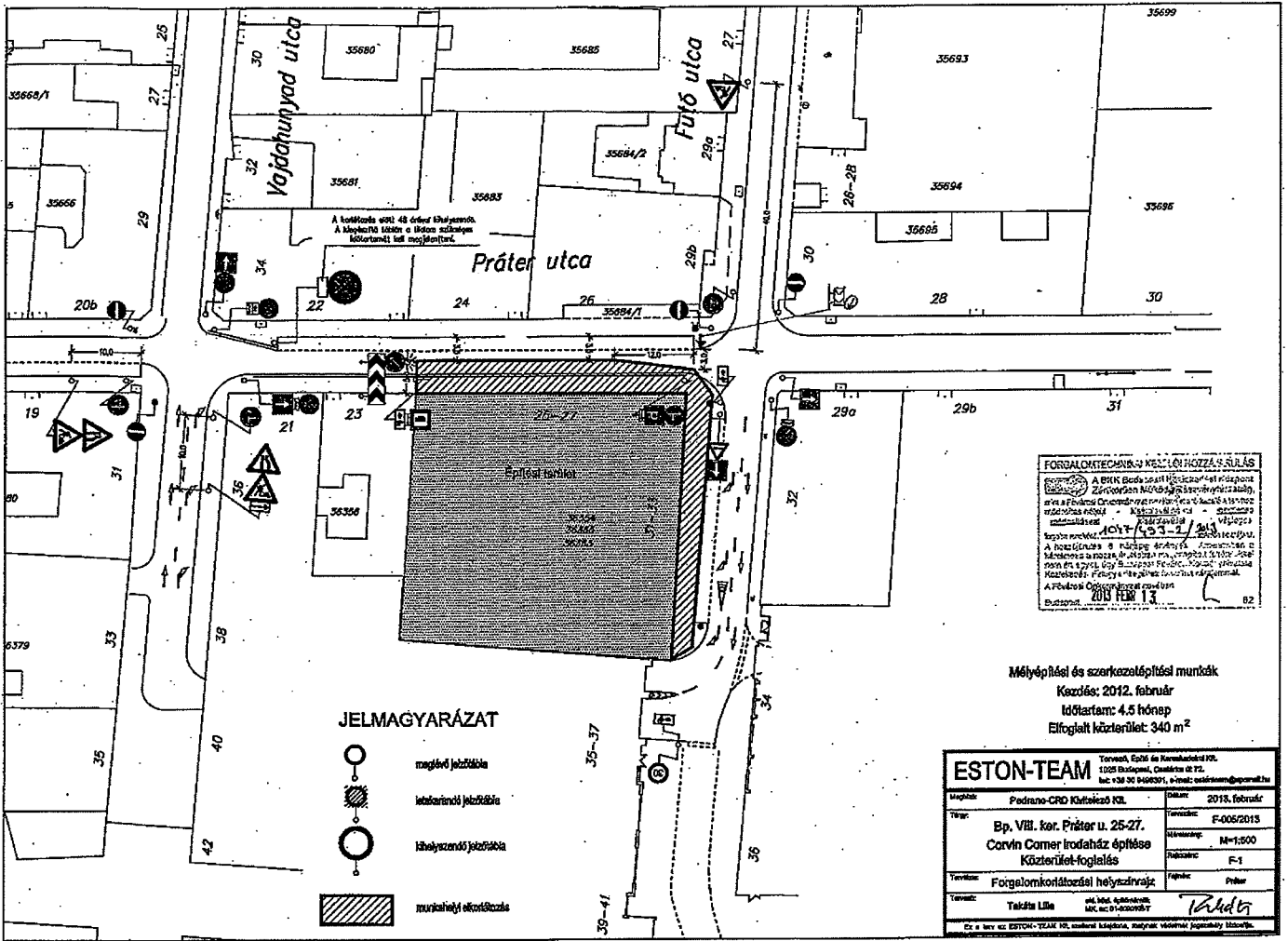
TERVEZŐI NYILATKOZAT

Alulírott Takáts Lilla kijelentem, hogy a Bp. VIII. ker. Práter utca 25-27. sz. előtti közterület-foglalás forgalomkorlátozási terve az érvényes előírásoknak, különösen az 1/1975.(II.5.) KPM-BM számú (KRESZ), a 20/1984.(XII.21.) KM számú, a 3/2001.(I.31.), a 4/2001.(I.31.) valamint a 11/2001.(III. 13.) KöViM rendeletekben foglaltaknak megfelel.

Budapest, 2013. február




Takáts Lilla
MK:01-8090/KÉ-T





FORGALOMTECHNIKAI MÉRLEGI HOZZÁSZÓRÁS
 A BHK Buda és Pest Hőszivattyós Kft. részéről készült a Fővárosi Önkormányzat Építési és Építészeti Bizottságának a Budapesti Közterület-foglalásokról szóló 19/2013. (II. 28.) önkormányzati rendelettel módosított 10/1993. (II. 25.) önkormányzati rendeletének 8. §-ában foglalt előírásoknak megfelelően. A közterület-foglalás elnevezés a Budapesti Közterület-foglalásokról szóló 19/2013. (II. 28.) önkormányzati rendelettel módosított 10/1993. (II. 25.) önkormányzati rendelet 8. §-ában foglalt előírásoknak megfelelően. A Budapesti Közterület-foglalásokról szóló 19/2013. (II. 28.) önkormányzati rendelettel módosított 10/1993. (II. 25.) önkormányzati rendelet 8. §-ában foglalt előírásoknak megfelelően.
 Budapest, 2013. FEBRUÁR 13.
 Dr. ... 82

Mélyépítési és szerkezetépítési munkák
 Kezdés: 2012. február
 Időtartam: 4,5 hónap
 Elfoglalt közterület: 340 m²

ESTON-TEAM		Tervező, Építő és Kereskedelmi Kft. 1108 Budapest, Csömöri út 27. Tel: +36 30 9400371, e-mail: info@eston-team.com.hu	
Megbízó:	Podano-CRD Kft. Kereskedő Kft.	Dátum:	2013. február
Tér:	Bp. VIII. ker. Práter u. 25-27. Carvin Corner irodaház építése Közterület-foglalás	Tervező:	F-005/2013
Tervező:	Forgalomkorlátozási helyszínrajz	Méretarány:	M=1:500
Tervező:	Takács Lilla Mű. sz. 01-020208-T	Feladat:	F-1
		Felírta:	Práter







Érkezett: 2013. MAREC 04	Szám: 16 435	
Melléklet: 3	Osztály: Beruh. P	Bizszám: P

K É R E L E M

a Józsefvárosi Önkormányzat tulajdonában lévő közterület-használatához
Kérjük a nyomtatványt olvashatóan, nyomtatott betűvel kitölteni!

Gazdasági társaságok, egyéni cég, társadalmi és egyéb szervezetek esetében:

Kérelmező neve: SAUPIT-SPORT KFT telefon:
Kapcsolattartó ügyintéző neve: VEAN ANITA telefon:
Székhelye: irsz.: 1148 helység: Bp. Nagy X. út (u, tér): 55A szám:
Cégjegyzék szám/ Nyilvántartási szám: CG 01-09-895617
Bankszámlaszám: 11414006 - 20439507 -
Adószáma: 14251766 - 2 - 42

Egyéni vállalkozás esetében:

Kérelmező neve: telefon:
Lakcíme: irsz.: helység: (u, tér): szám:
Vállalkozó nyilvántartási száma:
Adószáma: - -
Bankszámlaszám: - -

Magánszemélyek esetében:

Kérelmező neve: telefon:
Lakcíme: irsz.: helység: (u, tér): szám:
Születési helye: ideje: év hó nap, anyja neve:

Megjegyzés: Fenti adatok közlése a közterület-használati kérelmek elbírálásához, a közterület-használatok ellenőrzéséhez szükségesek. Az adatokat a Polgármesteri Hivatal és a Józsefvárosi Közterület-felügyelet kezelik. Jelen tájékoztatás a 2011. évi CXII. törvényen alapul.

Közterület-használat ideje: 2013. év 03. hó 23. naptól - 2013. év 05. hó 30. napig

(Több időpont-, helyszín esetén kérünk listát mellékelni!)

Közterület-használat célja: építési munkálatok


Közterület nagysága: 90 m²/db

Közterület helye: Budapest, VIII. kerület, József u. 41.

.....(utca, tér).....szám előtti: járdán, úttesten, zöldterületen vagy parkolóban

Egyéb (LEVELEZÉSI CÍM, amennyiben a fenti adatoktól eltér, stb.):

Bp. Nép. Országos út 111



Kérjük a túloldalon jelzett mellékleteket csatolni, és a kérelemnyomtatványt aláírni szíveskedjék!



BAUFIT-SPORT KFT.
1148. BUDAPEST
NAGY LAJOS KIRÁLY ÚTJA 55/A
TEL/FAX: 06-1-400-2829

KÉRELEM

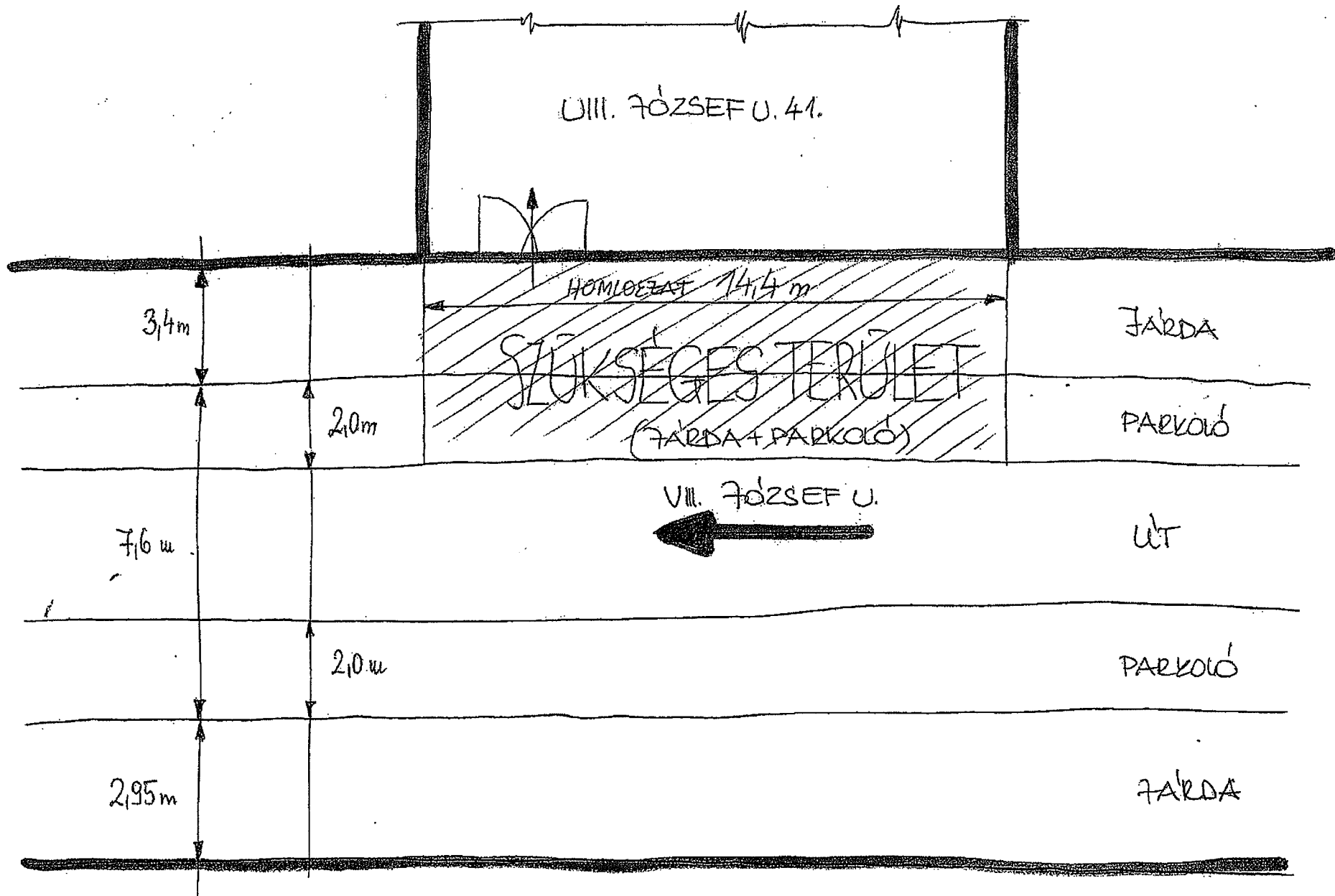
TISZTELT GAZDÁLKODÁSI IRODA!

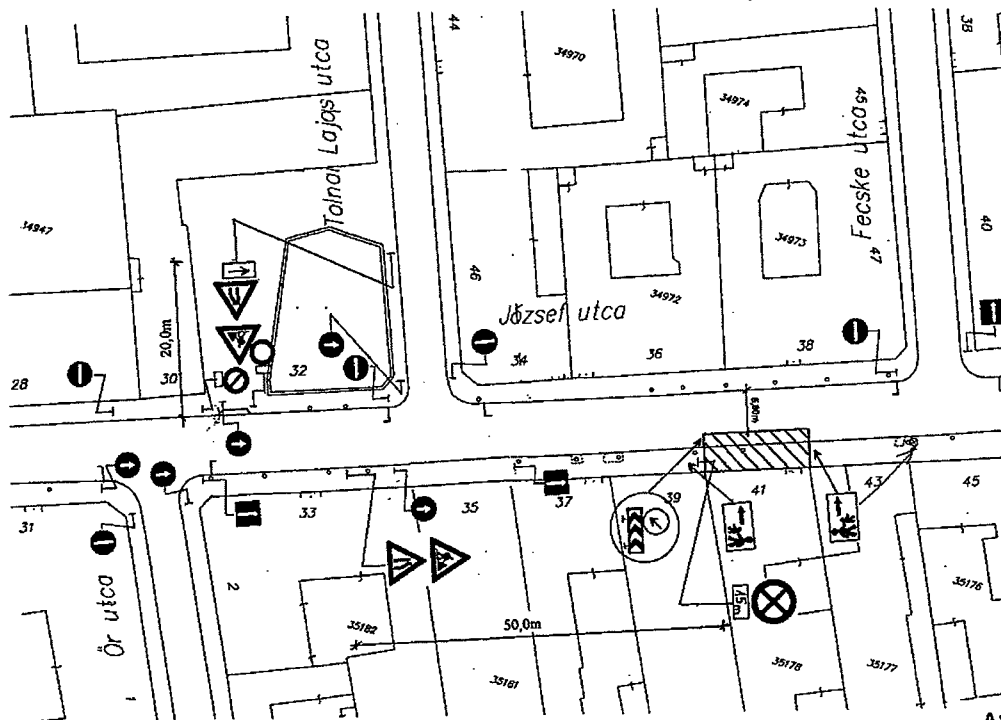
Budapest, VIII. ker József u 41. sz alatti, 100%-ban Önkormányzati tulajdonban lévő épület pincefödém cseréjére vonatkozóan, pályázat keretében elnyert kivitelezési munkáinak időtartamára kérjük térítésmentes közterület foglalási engedélyt biztosítani szíveskedjenek, a mellékelt helyszínrajz és terv alapján.

Budapest, 2013.02.28.

Köszönettel:

Baufit-sport Kft.
1148 Budapest
Nagy Lajos király útja 55/A. III/11.
Adószám: 14251766-2-42
2. szám
Végh Attila





FORGALOMKÖRLETOZESI TERV
 A tervet a Budapesti Közlekedési Központ (BKK) készítette és a Budapesti Közlekedési Központ (BKK) jóváhagyta.
 Budapest, 2013. márc. 05.

Jelmagyarázat:

Meglévő jelzőtábla



Ideiglenes jelzőtábla



Munkaterület



Gyalogos forgalom a túlfoldalon



A megállási tilalomra vonatkozó táblá-
 lezárás előtt 48 órával kell kihelyezni
 pontos időtartam meghatározásával

Forgalmkörletozési terv közterület foglalás		
Cím:	Bp. VIII., József utca 41.	
Tervező:	Takáts Lilla, Kam.sz.:01-8090/KE-T Tóka Attila, Rsz.: F-1	Dátum: 2013.02.25 Mérretarány: 1:500

MŰSZAKI LEÍRÁS

A jelen kiviteli tervdokumentáció a Budapest VIII., József utca 41.sz. előtti közterületfoglalással kapcsolatos ideiglenes forgalomkorlátozási tervét tartalmazza.

A munkálatok alatt a József utca 41.sz. előtt teljes hosszban (14,40 méter) a járda teljes szélességben, valamint az úttest részben kerül lezárásra. A járművek közlekedésére és a túloldali parkolásra 5,60 méter biztosítható az úttestből. A lezárás időtartama alatt megállási tilalmat kell elrendelni a terven jelölt módon, mely táblákat a lezárás előtt 48 órával kell a pontos időtartam megjelölése mellett kihelyezni.

A gyalogosokat a túloldali járdára kell átirányítani.

A munka időtartama 3 hónap.

A helyszínrajz tartalmazza a területen jelenleg érvényben lévő forgalmi rendet, meglévő közúti jelzőtáblákat.

Az alkalmazott ideiglenes jelzőtáblákat a KRESZ előírásainak megfelelően kell kihelyezni úgy, hogy azok sötétben, rossz látási viszonyok között is láthatók legyenek. Fényvisszaverő fóliával ellátott jelzőtáblákat kell alkalmazni.

A kivitelezés ideje alatt a forgalomkorlátozási tervnek megfelelő helyekre kell kitzúzni a forgalomkorlátozásra figyelmeztető jelzőtáblákat. A terv a helyszín kitáblázásával foglalkozik, ettől eltérni csak az illetékes hatóságok külön hozzájárulásával lehetséges.

A munkaterületet minden esetben védőkorrállal kell körülvenni és sárgán villogó lámpával megvilágítani.

A munkák befejezését követően az eredeti forgalomszabályozást (jelzőtábla, útburkolati jelek, stb.) haladéktalanul vissza kell állítani, illetve életbe kell léptetni!

Forgalomkorlátozáshoz szükséges eszközök

Közúti jelzőtáblák:

A táblákat az út szegélyétől 0,5 méterre kell elhelyezni úgy, hogy a tábla alsó széle a járda szintjétől minimum 2,00 méterre legyen.

Korlátok:

Az MSZ 20190/1988 szerinti piros-fehér sávozású, a kivitelező nevének, telephelyének fel-tüntetésével. A jelzőlámpák, útelzáró deszkák, korlátok tartására szolgáló oszlopok szintén piros - fehér sávozásúak.

BALESET- ÉS MUNKA VÉDELEM

Minden munkaterületet védőkorrállal és világítással kell ellátni.

A munkaterületet úgy kell előjelezni és megvilágítani, hogy az rossz látási viszonyok között és éjszaka is látható legyen.

TERVEZŐI NYILATKOZAT

Ezen terv az érvényes szabványoknak, előírásoknak, különösen a 2/1984. (I.29.) KM-BM számú, valamint az 5/1987. (V.31.) KM-BM számú együttes rendeletekkel módosított 1/1975. (II.5.) KPM-BM számú rendeletben (KRESZ) és a 20/1984 (XII.21.) KM számú rendeletben foglaltaknak megfelel.

2013. február 25.

Takáts

Takáts Lilla

Kam.sz.:01-8090/KÉ-T



Jézus Társasága Magyarországi Rendtartománya
Pesti Jézus Szíve templom

Józsefvárosi Önkormányzat Polgármesteri Hivatala
Központi Iktató *Duel*

P. Vértesaljai László S.J.
templomigazgató

✉ 1085 Budapest, Mária u. 25.
☎ (1) 318-3479
✉ laciver@t-online.hu

Érkezett: 2013 MÁRC 01	Szám: 16-420	
Melléklet: 2	Osztály: Benevezés	Előszám: A

Józsefvárosi Önkormányzat


2013. február 27.

Területfoglalási kérelem

A Pesti Jézus Szíve templom közössége a templom felszentelésének 104. évfordulójának ünneplése alkalmából 2013. április 27-én 19-22 óra között táncházat kíván tartani a Lőrinc pap téren. Ezen időre szíveskedjenek a területfoglalást megadni.

Egyúttal tisztelettel kérem az eljárás díjmentességét is.

Köszönettel



Vértesaljai László
Vértesaljai László
templomigazgató

Budapest Főváros VIII. kerület Józsefvárosi Önkormányzat Polgármesteri Hivatala
Vagyongazdálkodási és Üzemeltetési Ügyosztály
1082 Budapest
Baross utca 63-67.

Érkezett: 2013 MARCH 01	Szám: 16 424
Melléklet: 9	Előszám: 16-720/12

K É R E L E M

a Józsefvárosi Önkormányzat tulajdonában lévő közterület használatához

Kérjük a nyomtatványt olvashatóan, nyomtatott betűvel kitölteni!

Gazdasági társaságok, egyéni cég, társadalmi és egyéb szervezetek esetében:

Kérelmező neve: *SALTY DDT BT.* telefon:
 Kapcsolattartó ügyintéző neve: *BOLYKI EDINA* telefon:
 Székhelye: irsz.: *1088* helység: *BUDAPEST* (u., tér): *SZENTKIRÁLY* szám: *23*
 Cégjegyzék szám/Nyilvántartási szám: *01-06-510698*
 Bankszámlaszám: *10300002 10512138 40020019*
 Adószáma: *28850124 - 2 40*

Egyéni vállalkozás esetében:

Kérelmező neve: telefon:
 Lakcíme: irsz.: helység: (u., tér): szám:
 Vállalkozó nyilvántartási száma:
 Adószáma:
 Bankszámlaszáma:

Magánszemélyek esetében:

Kérelmező neve: telefon:
 Lakcíme: irsz.: helység: (u., tér): szám:
 Születési helye: ideje: év hó nap, anyja neve:

Megjegyzés: Fenti adatok közlése a közterület-használati kérelmek elbírálásához, a közterület-használatok ellenőrzéséhez szükségesek. Az adatokat a Polgármesteri Hivatal és a Józsefvárosi Közterület-felügyelet kezelik. Jelen tájékoztatás a 2011. évi CXII. törvényen alapul.

Közterület-használat ideje: 20*13*. év *06*. hó *02*. naptól - 20*15*. év *06*. hó *01*. napig

(Több időpont,- helyszín esetén kérünk listát mellékelni!)


Közterület-használat célja: *TELAK*

Közterület nagysága: *55* m²/db

Közterület helye: Budapest, VIII. kerület.....

VAS (utca, tér)..... szám előtti: járdán, úttesten, zöldterületen vagy

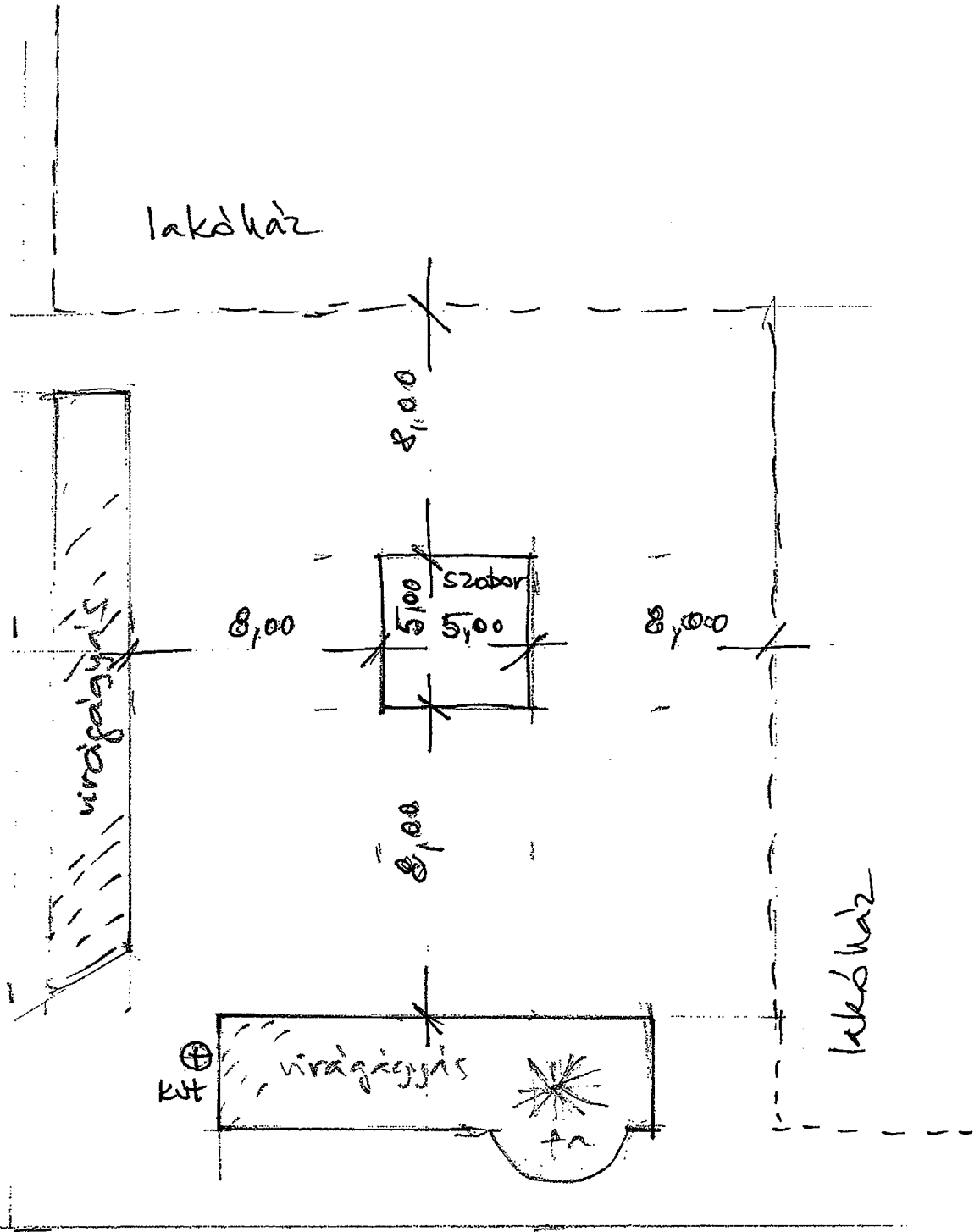
Egyéb (LEVELEZÉSI CÍM, amennyiben a fenti adatoktól eltér, stb.):



Kérjük a túloldalon jelzett mellékleteket csatolni, és a kérelemnyomtatványt aláírni szíveskedjék!

Zichy palota

Mária utca



Jézus Szíve templom

összesen: $\sim 350 \text{ m}^2$

A kérelmező tudomásul veszi, hogy

- a kérelem benyújtása nem jogosítja fel a közterület használatára,
- a 24/2009. (V. 21.) önkormányzati rendelet 6. § (1) bekezdése szerint a közterület használatáért közterület-használati díjat köteles fizetni,
- a közterületen kizárólag a 210/2009.(IX.29.) Kormányrendelet 12. § (1) bekezdése alapján a rendelet 5. mellékletében meghatározott termékek árusíthatók.

A kérelemhez a kérelmezőnek az alábbi melléleteket kell csatolnia: (A csatolt mellékletet kérjük X-el jelölni)

1. A közterületen folytatni kívánt tevékenység gyakorlására feljogosító egyszerű okirat másolatát:	
- egyéni vállalkozás esetén: vállalkozói igazolványt,	
- gazdasági társaság, egyéni cég esetén: 30 napnál nem régebbi cégkivonatot, aláírási címpéldányt,	
- társadalmi és egyéb szervezetek esetében: a nyilvántartásba-vételüket igazoló okiratot,	
- östermelők esetén östermelői igazolványt.	
2. Az igényelt területre vonatkozó helyszínt ábrázoló vázlatot, amelyen szerepelnie kell a környező utcáknak is. A vázlaton az igényelt területnek - a szükséges méretekkel - úgy kell szerepelnie, hogy annak nagysága, elhelyezkedése egyértelműen megállapítható legyen (TERASZ, PAVILON ESETÉN: annak szélessége, hosszúsága; a terasz, pavilon szélének az épület homlokzati falától és a járda szélétől való távolsága; terasz esetén annak az üzletnek a bejáratától való távolsága, amelyikhez tartozik; méterben mérve).	
3. Az elhelyezni kívánt építmény, létesítmény, berendezés műszaki leírását és terveit; <i>teraszkérelmekhez a helyszín fotóját is csatolni szükséges.</i>	
4. Meglévő létesítményre vonatkozó közterület-használati hozzájárulás megújítása esetén – városképvédelmi szempontok figyelembevétele miatt – fényképfelvételt kell becsatolni.	X
5. <i>Építési engedélyhez kötött építmény esetében vagy építési munkálatokkal összefüggő közterület-használat esetében az építetőtől kapott meghatalmazást és a jogszabályban előírt esetekben a jogerős építésiügyi hatósági engedélyt csatolni szükséges.</i>	
6. Közút igénybevétele esetén – a 2. pontban foglalt helyszínrajzon túl – a vonatkozó helyszínt ábrázoló forgalomtechnikai vázrajzot, amely beszerezhető a BKK Közúti Közlekedési Igazgatóság Közútkezelési Főosztály, Forgalomtechnikai Osztályán.	

Figyelmeztetés:

A hiánytalanul kitöltött kérelemnyomtatvány és az előírt mellékletek csatolásán túl, a pontos és egyértelmű helymeghatározás, valamint a meglévő létesítmény fotója elengedhetetlen a benyújtott kérelem érdemi elbírálásához!

A közterület-használatot – különösen – az alábbi jogszabályok szabályozzák:

- a Magyarország helyi önkormányzatairól szóló 2011. évi CLXXXIX. törvény
- a fővárosi közterületek használatáról és a közterületek rendjéről szóló 59/1995. (X. 20.) Kgy. rendelet
- a Józsefvárosi Önkormányzat tulajdonában lévő közterületek használatáról és használatának rendjéről szóló 24/2009. (V.21.) önkormányzati rendelet
- Józsefváros Kerületi Építési Szabályzatáról szóló 66/2007.(XII.12.) önkormányzati rendelet
- Budapesti Városrendezési és Építési Keretszabályzatról szóló 47/1998.(X.15.) Föv. Kgy. rendelet

NYILATKOZAT

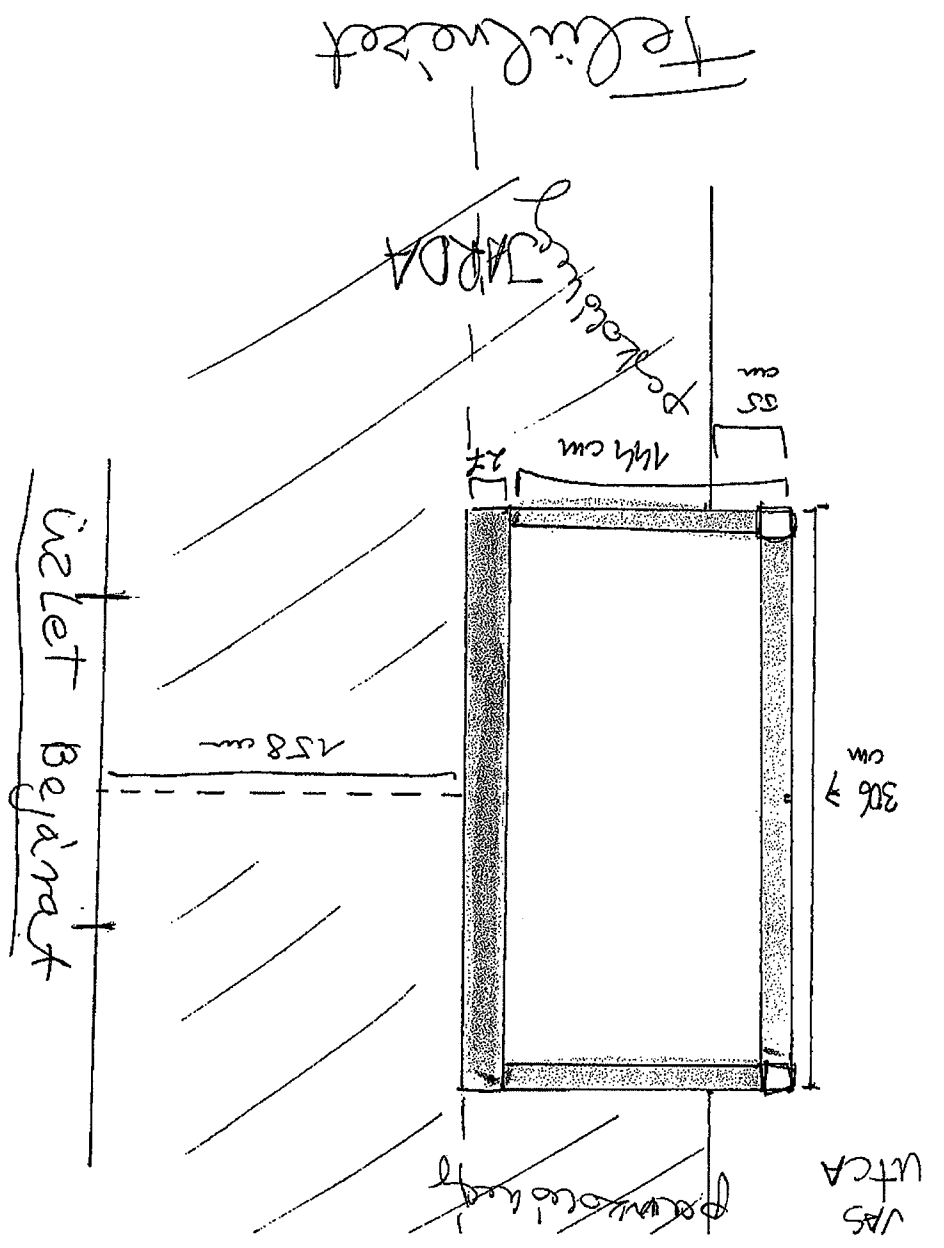
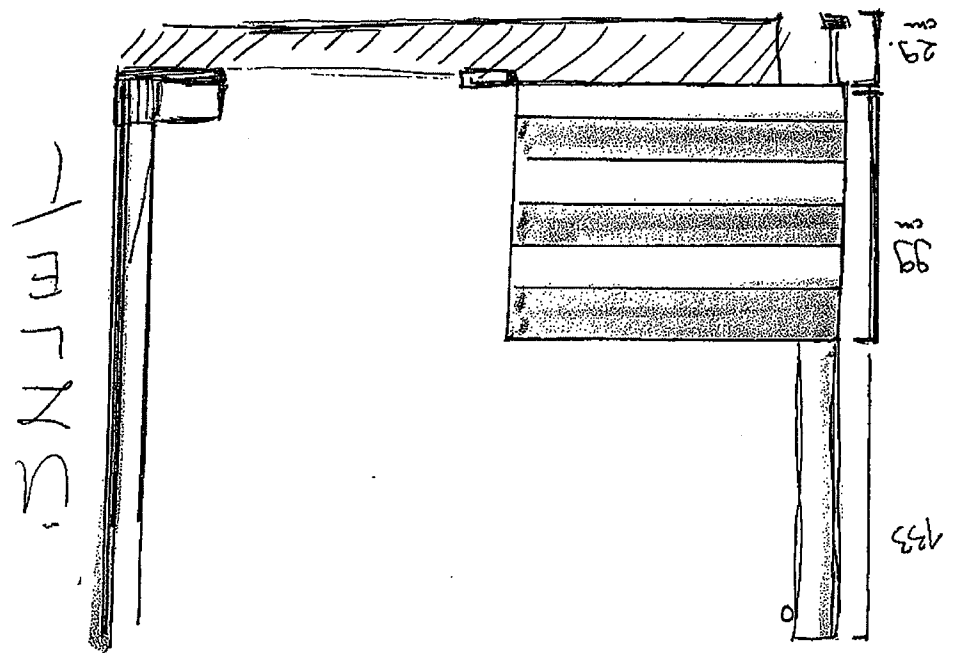

- Alulírott hozzájárulok személyes és különleges adataim (hozzátartozóim személyes adatai) a kezeléséhez és az eljáró hatóság felé továbbításához a jogosultság megállapítása és teljesítése céljából.
- Kérelmem benyújtásakor a Polgármesteri Hivatal Vagyongazdálkodási és Üzemeltetési Ügyosztály ügyintézőjétől tájékoztatást kaptam – melyet tudomásul vettem – az eljárás megindításának napjáról, az ügyintézési határidőről, az ügyemre irányadó jogszabály rendelkezéseiről, jogaimról és kötelezettségemről, továbbá kötelezettségem elmulasztásának jogkövetkezményeiről, a hivatali elérhetőségről.
- Kijelentem, hogy kérelmem teljesítése esetén a 2004. évi CXL. tv. 73/A. § (1) bekezdés b) pontja alapján a fellebbezési jogomról lemondok. Tudomásul veszem, hogy ezáltal az ügyemben hozott határozat annak közlésekor jogerőre emelkedik.

Budapest, 201³ év ⁰² hó ²⁷ nap.

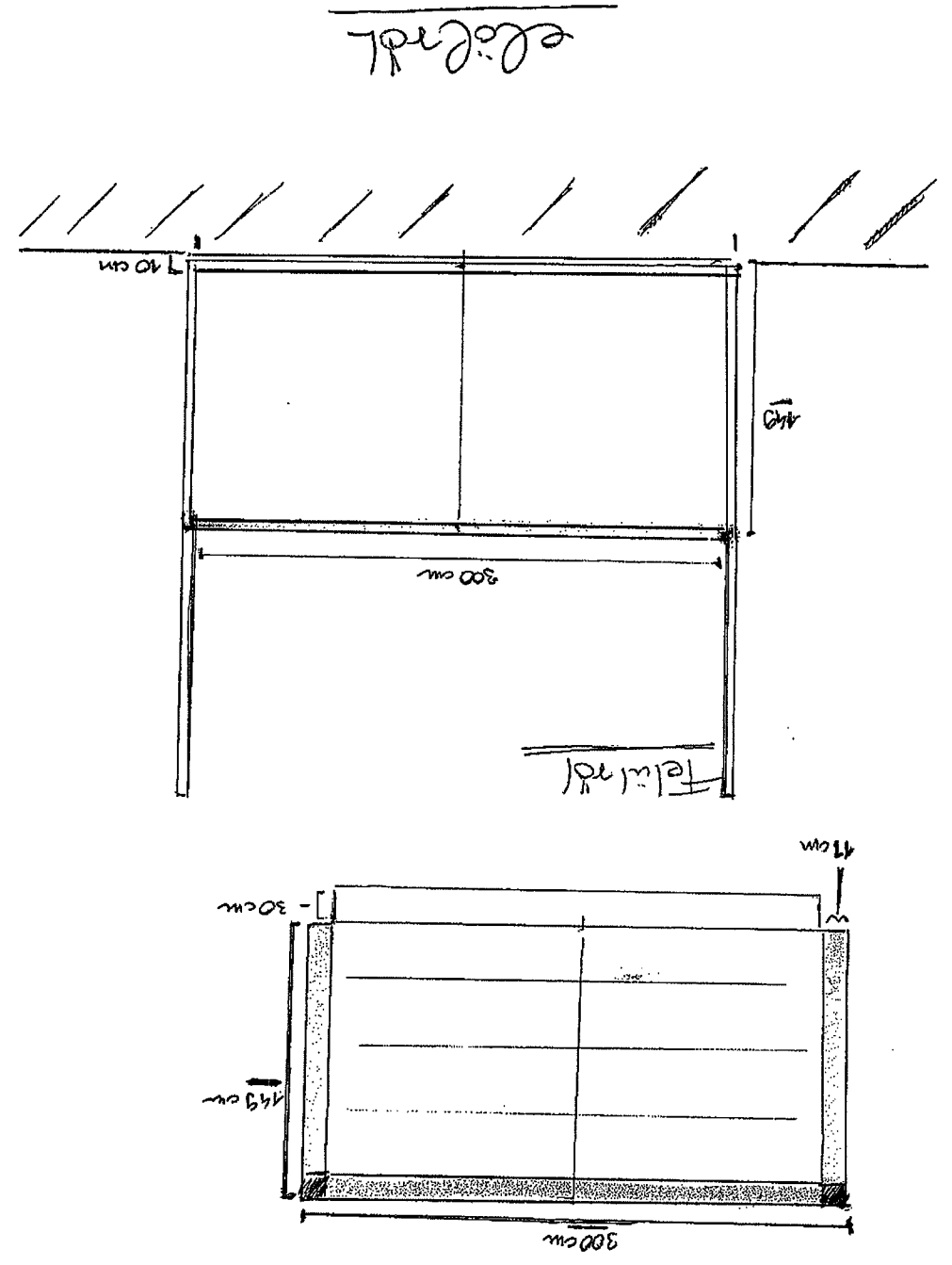
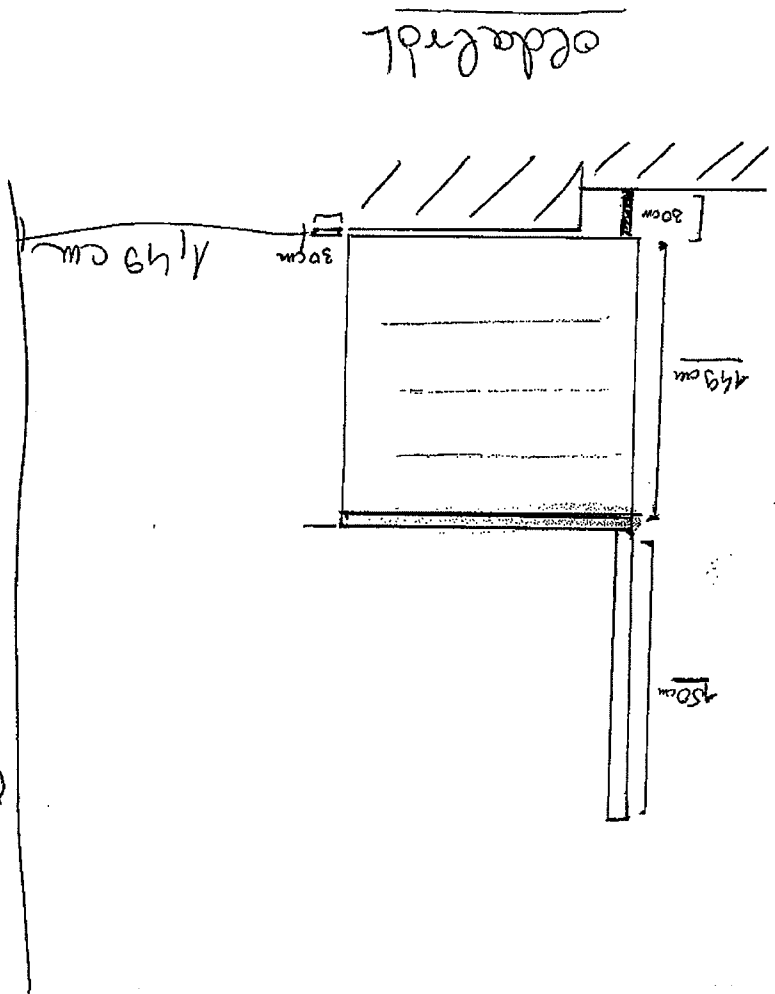
SALTY DOG BT
1088 Szentkirályi u. 23.
Adószám: 28850124-2-42
Telefon: 3182-371

Gábor Orosz

KÉRELMEZŐ ALÁÍRÁSA



Fenster



KÉRELEM

Józsefvárosi Önkormányzat Polgármesteri Hivatala
Központi Iktató

Érkezett:	Szám:	Dve
2013. MARCH 01	16-425	
Melléklet:	Csúszly:	Előszám:
A	Berényi M.	16-381/2.

A MIXARCHT KFT. 2013. MARCHIUS 1-E'VEC ELADTA
 C1088 Budapest, Mikszáth K. utca 4216 a/bh: 14213243-242
 A KRÓDY GYULA UTCA 4 2. SZÁMÚ ÜZLETHELYISEGRE
 VONATKOZÓ BÉRLETI JOGÁT AZ APERIBIO KFT-NEK
 (1011 Budapest, Bem. utca 23T13 Adószám:
 24096678-2-41)

A 2013 MARCHIUS HAVI FIZETENDŐKET MÉG A
 MIXARCHT KFT RENDEZTE, KÉRJÜK, HOGY 2013
 APRILIS HÓNAPTÓL A CÉGATABLA ÉS A TERASZ
 KÖZTERÜLETFOGLALÁSRA VONATKOZÓ SZERZŐDÉSEIT
 ÍRJÁK ÁT AZ APERIBIO KFT NEVERE

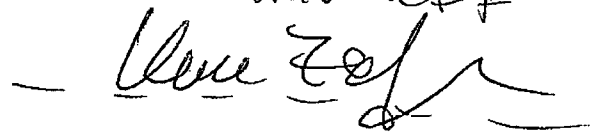
BUDAPEST, 2013-02-27

MIXARCHT KFT



GIUNTA MASSIMO SALVATORE
ÜGVEZETŐ

APERIBIO KFT



KOVACS ESZTERIA
ÜGVEZETŐ

aperitivo87@gmail.com

JÓZSEFVÁROSI POLGÁRMESTERI HIVATAL
4.
2013 FEBR 28.
Szám: 1642
Sign: [Signature]

Budapest Főváros VIII. kerület Józsefvárosi Önkormányzat Polgármesteri Hivatala
Vagyongazdálkodási és Üzemeltetési Ügyosztály
1082 Budapest
Baross utca 63-67.

Érkezett:	2013 FEBR 26	Szám:	16-400
Melléklet:	5	Qrtály:	Berehlyi
		Bírszám:	9

K É R E L E M

a Józsefvárosi Önkormányzat tulajdonában lévő közterület használatához

Kérjük a nyomtatványt olvashatóan, nyomtatott betűvel kitölteni!

Gazdasági társaságok, egyéni cég, társadalmi és egyéb szervezetek esetében:

Kérelmező neve: READY MEDIZINTECHNIK KFT telefo:
 Kapcsolattartó ügyintéző neve: BÖRECKAI ZOLTÁN telefon:
 Székhelye: irsz: 1082 helység: BUDAPEST (u, tér): JÓZSEF KRT szám: 53
 Cégjegyzék szám/ Nyilvántartási szám: 01-09-369741
 Bankszámlaszám: 0700385-25068205-57100005
 Adószáma: 10723998-2-42

Egyéni vállalkozás esetében:

Kérelmező neve: telefon:
 Lakcíme: irsz: helység: (u, tér): szám:
 Vállalkozó nyilvántartási száma:
 Adószáma:
 Bankszámlaszám:

Magánszemélyek esetében:

Kérelmező neve: telefon:
 Lakcíme: irsz: helység: (u, tér): szám:
 Születési helye: ideje: év hó nap, anyja neve:

Megjegyzés: Fenti adatok közlése a közterület-használati kérelmek elbírálásához, a közterület-használatok ellenőrzéséhez szükségesek. Az adatokat a Polgármesteri Hivatal és a Józsefvárosi Közterület-felügyelet kezelik. Jelen tájékoztatás a 2011. évi CXII. törvényen alapul.

Közterület-használat ideje: 2013. év 03 hó 15 naptól - 2014. év 03 hó 14 napig

(Több időpont,- helyszín esetén kérünk listát mellékelni!)

Közterület-használat célja: REKLAMTÁBLA


Közterület nagysága: 0,6 m²/db

Közterület helye: Budapest, VIII. kerület RÖKK SZILÁRD
(utca, tér) 5szám előtti: járdán, úttesten, zöldterületen vagy

Egyéb (LEVELEZÉSI CÍM, amennyiben a fenti adatoktól eltér, stb.):

.....

Kérjük a túloldalon jelzett mellékleteket csatolni, és a kérelemnyomtatványt aláírni szíveskedjék!



A kérelmező tudomásul veszi, hogy

- a kérelem benyújtása nem jogosítja fel a közterület használatára,
- a 24/2009. (V. 21.) önkormányzati rendelet 6. § (1) bekezdése szerint a közterület használatáért közterület-használati díjat köteles fizetni,
- a közterületen kizárólag a 210/2009.(IX.29.) Kormányrendelet 12. § (1) bekezdése alapján a rendelet 5. mellékletében meghatározott termékek árusíthatók.

A kérelemhez a kérelmezőnek az alábbi melléleteket kell csatolnia: (A csatolt mellékletet kérjük X-el jelölni)

1. A közterületen folytatni kívánt tevékenység gyakorlására feljogosító egyszerű okirat másolatát:	
- egyéni vállalkozás esetén: vállalkozói igazolványt,	
- gazdasági társaság, egyéni cég esetén: 30 napnál nem régebbi cégkivonat, aláírási címpéldányt,	
- társadalmi és egyéb szervezetek esetében: a nyilvántartásba-vételüket igazoló okiratot,	
- östermelők esetén östermelői igazolványt.	
2. Az igényelt területre vonatkozó helyszínt ábrázoló vázlatot, amelyen szerepelnie kell a környező utcáknak is. A vázlaton az igényelt területek - a szükséges méretekkel - úgy kell szerepelnie, hogy annak nagysága, elhelyezkedése egyértelműen megállapítható legyen (TERASZ, PAVILON ESETÉN: annak szélessége, hosszúsága; a terasz, pavilon szélének az épület homlokzati falától és a járda szélétől való távolsága; terasz esetén annak az üzletnek a bejáratától való távolsága, amelyikhez tartozik; méterben mérve).	
3. Az elhelyezni kívánt építmény, létesítmény, berendezés műszaki leírását és terveit; <i>teraszkérelmekhez a helyszín fotóját is csatolni szükséges.</i>	
4. Meglévő létesítményre vonatkozó közterület-használati hozzájárulás megújítása esetén – városképvédelmi szempontok figyelembevétele miatt – fényképfelvételt kell becsatolni.	
5. <i>Építési engedélyhez kötött építmény esetében vagy építési munkálatokkal összefüggő közterület-használat esetében az építőtől kapott meghatalmazást és a jogszabályban előírt esetekben a jogerős építésügyi hatósági engedélyt csatolni szükséges.</i>	
6. Közút igénybevétele esetén – a 2. pontban foglalt helyszínrajzon túl – a vonatkozó helyszínt ábrázoló forgalomtechnikai vázrajzot, amely beszerezhető a BKK Közúti Közlekedési Igazgatóság Közútkezelési Főosztály, Forgalomtechnikai Osztályán.	

Figyelmeztetés:

A hiánytalanul kitöltött kérelemnyomtatvány és az előírt mellékletek csatolásán túl, a pontos és egyértelmű helymeghatározás, valamint a meglévő létesítmény fotója elengedhetetlen a benyújtott kérelem érdemi elbírálásához!

A közterület-használatot – különösen – az alábbi jogszabályok szabályozzák:

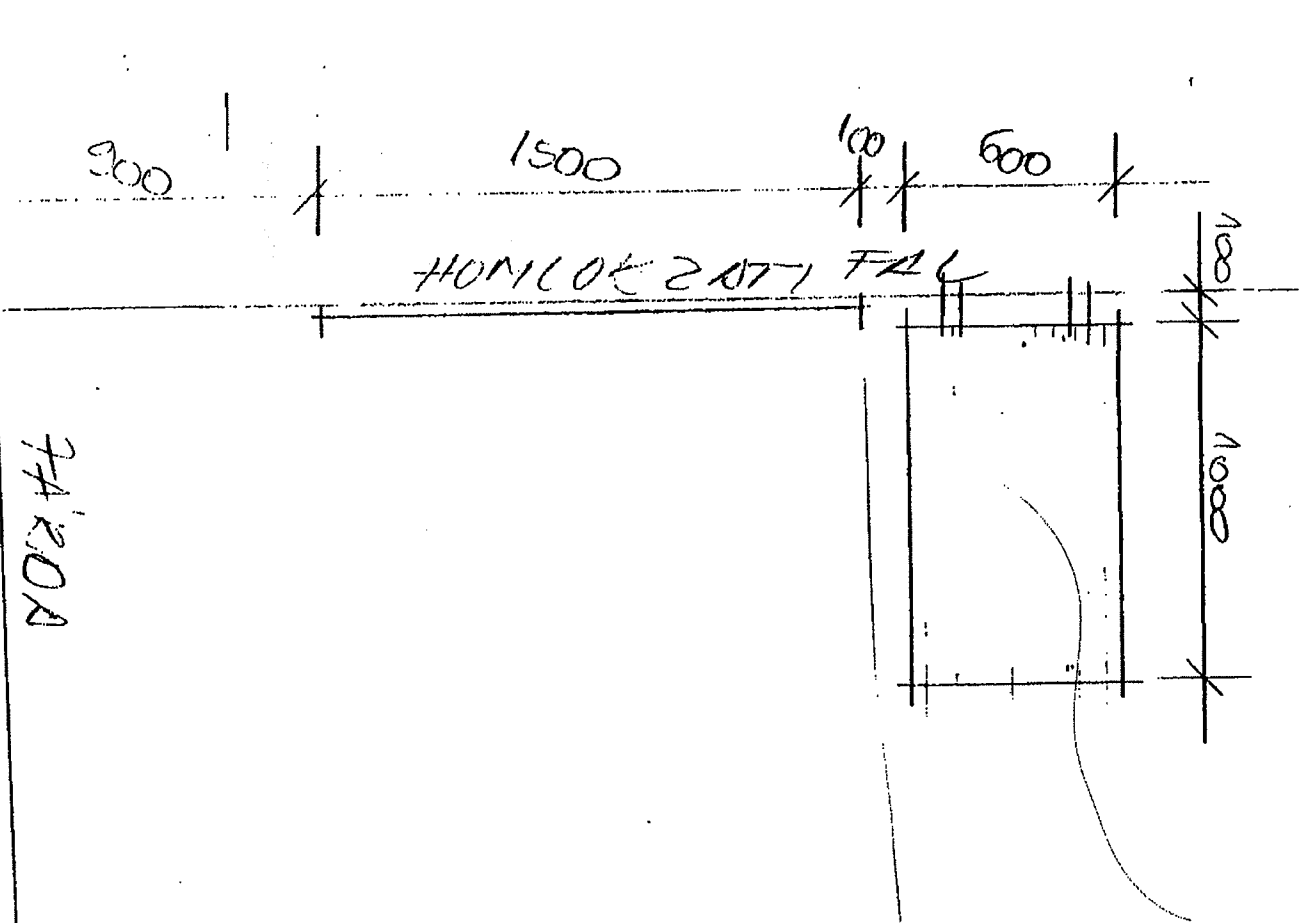
- a Magyarország helyi önkormányzatairól szóló 2011. évi CLXXXIX. törvény
- a fővárosi közterületek használatáról és a közterületek rendjéről szóló 59/1995. (X. 20.) Kgy. rendelet
- a Józsefvárosi Önkormányzat tulajdonában lévő közterületek használatáról és használatának rendjéről szóló 24/2009. (V.21.) önkormányzati rendelet
- Józsefvárosi Kerületi Építési Szabályzatáról szóló 66/2007.(XII.12.) önkormányzati rendelet
- Budapesti Városrendezési és Építési Keretszabályzatról szóló 47/1998.(X.15.) Főv. Kgy. rendelet

NYILATKOZAT

- Alulírott hozzájárlok személyes és különleges adataim (hozzátartozóim személyes adatai) a kezeléséhez és az eljáró hatóság felé továbbításához a jogosultság megállapítása és teljesítése céljából.
- Kérelmem benyújtásakor a Polgármesteri Hivatal Vagyongazdálkodási és Üzemeltetési Ügyosztály ügyintézőjétől tájékoztatást kaptam – melyet tudomásul vettem – az eljárás megindításának napjáról, az ügyintézési határidőről, az ügyemre irányadó jogszabály rendelkezéseiről, jogaimról és kötelezettségemről, továbbá kötelezettségem elmulasztásának jogkövetkezményeiről, a hivatali elérhetőségről.
- Kijelentem, hogy kérelmem teljesítése esetén a 2004. évi CXL. tv. 73/A. § (1) bekezdés b) pontja alapján a felbontási jogomról lemondok. Tudomásul veszem, hogy ezáltal az ügyemben hozott határozat annak közlésekor jogerőre emelkedik.

Budapest, 201~~3~~² év ~~02~~⁰² hó ~~25~~²⁵ nap.

.....
KÉRELMEZŐ ALÁÍRÁSA



3P. VIII. BÖKK SILLARD U.S.
 LEADY MEDIGITECHNIK UFF
 GYOGYÁSMATI SZAKVIZSEI



Budapest Főváros VIII. kerület Józsefvárosi Önkormányzat Polgármesteri Hivatala
Vagyongazdálkodási és Üzemeltetési Ügyosztály
1082 Budapest
Baross utca 63-67.

Érkezett: 2013 FEBR 26	Szám: 16 398
Melléklet: 5	Csirtály: Berény
	Előszám: 9

K É R E L E M

a Józsefvárosi Önkormányzat tulajdonában lévő közterület használatához

Kérjük a nyomtatványt olvashatóan, nyomtatott betűvel kitölteni!

Gazdasági társaságok, egyéni cég, társadalmi és egyéb szervezetek esetében:

Kérelmező neve: RAIKER KFT telefon:
 Kapcsolattartó ügyintéző neve: LARBANC MIKLÓS telefon:
 Székhelye: irsz.: 1182 helység: BUDAPEST (u. tér): HENGERSOR szám: 45-57
 Cégyjegyzék szám/ Nyilvántartási szám: 01-09-730714
 Bankszámlaszáma: 10312001-100000008-36950004
 Adószáma: 11592112-2-43

Egyéni vállalkozás esetében:

Kérelmező neve: telefon:
 Lakcíme: irsz.: helység: (u. tér): szám:
 Vállalkozó nyilvántartási száma:
 Adószáma:
 Bankszámlaszáma: - -

Magánszemélyek esetében:

Kérelmező neve: telefon:
 Lakcíme: irsz.: helység: (u. tér): szám:
 Születési helye: ideje: év hó nap, anyja neve:

Megjegyzés: Fenti adatok közlése a közterület-használati kérelmek elbírálásához, a közterület-használatok ellenőrzéséhez szükségesek. Az adatokat a Polgármesteri Hivatal és a Józsefvárosi Közterület-felügyelet kezelik. Jelen tájékoztatás a 2011. évi CXII. törvényen alapul.

Közterület-használat ideje: 2013. év 07. hó 19. naptól - 2014. év 07. hó 18. napig

(Több időpont,- helyszín esetén kértünk listát mellékelni!)


Közterület-használat célja: CÉLFEJELT - REKLÁMTÁBLA

Közterület nagysága: 09/1 m²/db

Közterület helye: Budapest, VIII. kerület ASITAKOS SÁNDOR

(utca, tér) 9-12 szám előtti: járdán, úttesten, zöldterületen vagy

Egyéb (LEVELEZÉSI CÍM, amennyiben a fenti adatoktól eltér, stb.):



RAIKER KFT

1082 BUDAPEST HŐS U. 2/A

Kérjük a túloldalon jelzett mellékleteket csatolni, és a kérelemnyomtatványt aláírni szíveskedjék!

A kérelmező tudomásul veszi, hogy

- a kérelem benyújtása nem jogosítja fel a közterület használatára,
- a 24/2009. (V. 21.) önkormányzati rendelet 6. § (1) bekezdése szerint a közterület használatáért közterület-használati díjat köteles fizetni,
- a közterületen kizárólag a 210/2009.(IX.29.) Kormányrendelet 12. § (1) bekezdése alapján a rendelet 5. mellékletében meghatározott termékek árusíthatók.

A kérelemhez a kérelmezőnek az alábbi melléleteket kell csatolnia: (A csatolt mellékletet kérjük X-el jelölni)

1. A közterületen folytatni kívánt tevékenység gyakorlására feljogosító egyszerű okirat másolatát: - <u>egyéni vállalkozás esetén: vállalkozói igazolványt,</u> - <u>gazdasági társaság, egyéni cég esetén: 30 napnál nem régebbi cégkivonatot, aláírási címpéldányt,</u> - <u>társadalmi és egyéb szervezetek esetében: a nyilvántartásba-vételüket igazoló okiratot,</u> - <u>östermelők esetén östermelői igazolványt.</u>	
2. Az igényelt területre vonatkozó helyszínt ábrázoló vázlatot, amelyen szerepelnie kell a környező utcáknak is. A vázlaton az igényelt területnek - a szükséges méretekkel - úgy kell szerepelnie, hogy annak nagysága, elhelyezkedése egyértelműen megállapítható legyen (TERASZ, PAVILON ESETÉN: annak szélessége, hosszúsága; a terasz, pavilon szélének az épület homlokzati falától és a járda szélétől való távolsága; terasz esetén annak az üzletnek a bejáratától való távolsága, amelyikhez tartozik; méterben mérve).	
3. Az elhelyezni kívánt építmény, létesítmény, berendezés műszaki leírását és terveit; <u>teraszkérelmekhez a helyszín fotóját is csatolni szükséges.</u>	
4. Meglévő létesítményre vonatkozó közterület-használati hozzájárulás megújítása esetén – városképvédelmi szempontok figyelembevétele miatt – fényképfelvételt kell becsatolni.	
5. <u>Építési engedélyhez kötött építmény esetében vagy építési munkálatokkal összefüggő közterület-használat esetében az építetőtől kapott meghatalmazást és a jogszabályban előírt esetekben a jogerős építésügyi hatósági engedélyt csatolni szükséges.</u>	
6. Közút igénybevétele esetén – a 2. pontban foglalt helyszínrajzon túl – a vonatkozó helyszínt ábrázoló forgalomtechnikai vázrajzot, amely beszerezhető a BKK Közúti Közlekedési Igazgatóság Közútkezelési Főosztály, Forgalomtechnikai Osztályán.	

Figyelmeztetés:

A hiánytalanul kitöltött kérelemnyomtatvány és az előírt melléletek csatolásán túl, a pontos és egyértelmű helymeghatározás, valamint a meglévő létesítmény fotója elengedhetetlen a benyújtott kérelem érdemi elbírálásához!

A közterület-használatot – különösen – az alábbi jogszabályok szabályozzák:

- a Magyarország helyi önkormányzatairól szóló 2011. évi CLXXXIX. törvény
- a fővárosi közterületek használatáról és a közterületek rendjéről szóló 59/1995. (X. 20.) Kgy. rendelet
- a Józsefvárosi Önkormányzat tulajdonában lévő közterületek használatáról és használatának rendjéről szóló 24/2009. (V.21.) önkormányzati rendelet
- Józsefváros Kertületi Építési Szabályzatáról szóló 66/2007.(XII.12.) önkormányzati rendelet
- Budapesti Városrendezési és Építési Keretszabályzatról szóló 47/1998.(X.15.) Főv. Kgy. rendelet

NYILATKOZAT

- Alulírott hozzájárulok személyes és különleges adataim (hozzátartozóim személyes adatai) a kezeléséhez és az eljáró hatóság felé továbbításához a jogosultság megállapítása és teljesítése céljából.
- Kérelmem benyújtásakor a Polgármesteri Hivatal Vagyongazdálkodási és Üzemeltetési Ügyosztály ügyintézőjétől tájékoztatást kaptam – melyet tudomásul vettem – az eljárás megindításának napjáról, az ügyintézési határidőről, az ügyemre irányadó jogszabály rendelkezéseiről, jogaimról és kötelezettségemről, továbbá kötelezettségem elmulasztásának jogkövetkezményeiről, a hivatali elérhetőségről.
- Kijelentem, hogy kérelmem teljesítése esetén a 2004. évi CXL. tv. 73/A. § (1) bekezdés b) pontja alapján a fellebvezési jogomról lemondok. Tudomásul veszem, hogy ezáltal az ügyemben hozott határozat annak közlésekor jogerőre emelkedik.

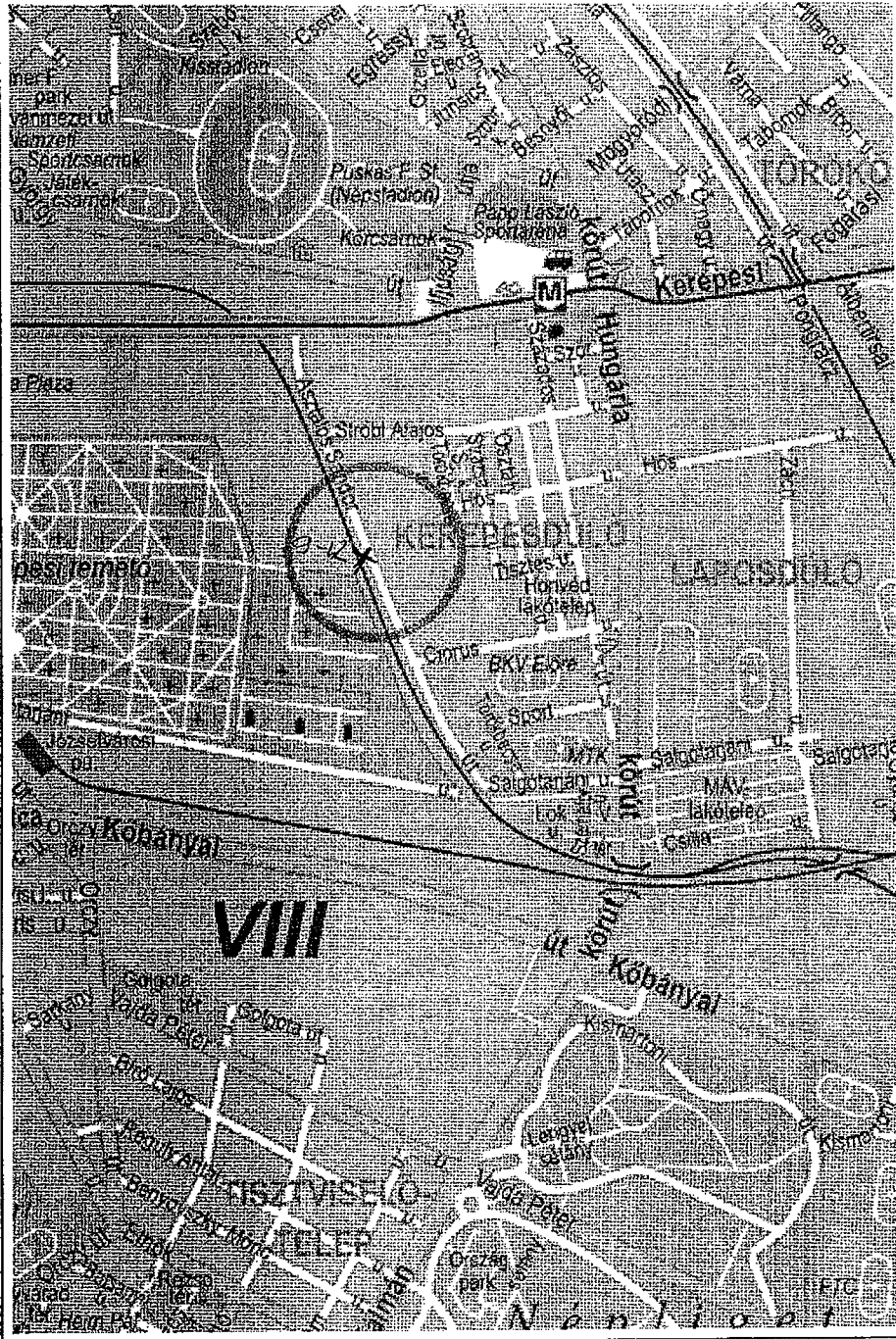
Budapest, 2013. év 02. hó 13. nap.


RAIKER
TAL. DOHÁNYÁRU KIS- ÉS NAGYKERESKEDÉS
1037 BUDAPEST, Hős. Ú. 21A.
ALÁÍRÁSA

utca kereső

Budapest, VIII. ker. Asztalos Sándor út 9.

Az adott utcában adatbázisunkban jelenleg nincs 9-12. szám. A hozzá legközelebb eső házszám a 9.



© 2003-2013 Arkon Solutions Kft., t?rk?p: Hiszi-Map Kft.

www.utca kereso.hu



A kérelmező tudomásul veszi, hogy

- a kérelem benyújtása, illetve a befizetést igazoló csekk nem jogosítja fel a közterület használatára,
- a 24/2009. (V. 21.) önkormányzati rendelet 6. § (1) bekezdése szerint a közterület használatáért közterület-használati díjat köteles fizetni,
- a közterületen kizárólag a 210/2009. (IX.29.) Kormányrendelet 12. § (1) bekezdése alapján a rendelet 5. mellékletében meghatározott termékek árusíthatók.

A kérelemhez a kérelmezőnek az alábbi melléleteket kell csatolnia: (A csatolt mellékletet kérjük X-el jelölni)

1. A közterületen folytatni kívánt tevékenység gyakorlására feljogosító egyszerű okirat másolatát: - egyéni vállalkozás esetén: vállalkozói igazolványt, - gazdasági társaság, egyéni cég esetén: 30 napnál nem régebbi cégkivonatot, aláírási címpéldányt, - társadalmi és egyéb szervezetek esetében: a nyilvántartásba-vételüket igazoló okiratot, - östermelők esetén östermelői igazolványt.	
2. Az igényelt területre vonatkozó helyszínt ábrázoló vázlatot, amelyen szerepelnie kell a környező utcáknak is. A vázlaton az igényelt területnek - a szükséges méretekkel - úgy kell szerepelnie, hogy annak nagysága, elhelyezkedése egyértelműen megállapítható legyen (TERASZ, PAVILON ESETÉN: annak szélessége, hosszúsága; a terasz, pavilon szélének az épület homlokzati falától és a járda szelétől való távolsága; terasz esetén annak az üzletnek a bejáratától való távolsága, amelyikhez tartozik; méterben mérve).	
3. Az elhelyezni kívánt építmény, létesítmény, berendezés műszaki leírását és terveit; <i>teraszkérelmekhez a helyszín fotóját is csatolni szükséges.</i>	
4. Meglévő létesítményre vonatkozó közterület-használati hozzájárulás megújítása esetén – városképvédelmi szempontok figyelembevételé miatt – fényképfelvételt kell becsatolni.	
5. <i>Építési engedélyhez kötött építmény esetében vagy építési munkálatokkal összefüggő közterület-használat esetében az építetől kapott meghatalmazást és a jogszabályban előírt esetekben a jogerős építésügyi hatósági engedélyt csatolni szükséges.</i>	
6. Közút igénybevétele esetén – a 2. pontban foglalt helyszínrajzon túl – a vonatkozó helyszínt ábrázoló forgalomtechnikai vázrajzot, amely beszerezhető a BKK Közúti Közlekedési Igazgatóság Közútkelési Főosztály, Forgalomtechnikai Osztályán.	

Figyelmeztetés:

A hiánytalanul kitöltött kérelemnyomtatvány és az előírt melléletek csatolásán túl, a pontos és egyértelmű helymeghatározás, valamint a meglévő létesítmény fotója elengedhetetlen a benyújtott kérelem érdemi elbírálásához!

A közterület-használatot – különösen – az alábbi jogszabályok szabályozzák:

- a helyi önkormányzatokról szóló 1990. évi LXV. törvény
- a fővárosi közterületek használatáról és a közterületek rendjéről szóló 59/1995. (X. 20.) Kgy. rendelet
- a Józsefvárosi Önkormányzat tulajdonában lévő közterületek használatáról és használatának rendjéről szóló 24/2009. (V.21.) önkormányzati rendelet
- Józsefvárosi Kerületi Építési Szabályzatról szóló 66/2007. (XII.12.) önkormányzati rendelet
- Budapesti Városrendezési és Építési Keretszabályzatról szóló 47/1998. (X.15.) Főv. Kgy. rendelet

NYILATKOZAT

- Alulírott hozzájárulok személyes és különleges adataim (hozzátartozóim személyes adatai) a kezeléséhez és az eljáró hatóság felé továbbításához a jogosultság megállapítása és teljesítése céljából.
- Kérelmem benyújtásakor a Polgármesteri Hivatal Gazdálkodási Ügyosztály ügyintézőjétől tájékoztatást kaptam – melyet tudomásul vettem – az eljárás megindításának napjáról, az ügyintézési határidőről, az ügyemre irányadó jogszabály rendelkezéseiről, jogaimról és kötelezettségemről, továbbá kötelezettségem elmulasztásának jogkövetkezményeiről, a hivatali elérhetőségről.
- Kijelentem, hogy kérelmem teljesítése esetén a 2004. évi CXL. törvény 73/A. § (1) bekezdés b) pontja alapján a fellebbezési jogomról lemondok. Tudomásul veszem, hogy ezáltal az ügyemben hozott határozat annak közlésekor jogerőre emelkedik.

FIRST COFFEE KFT.
2241 Süllysap, Fő u. 201A
Adószám: 25423622-2-13

Budapest, 201.... év hó nap.

.....
KÉRELMEZŐ ALÁÍRÁSA

**Kérelem a Fővárosi Önkormányzat tulajdonában
lévő közterület használatához**

**Cím: Budapest. VIII. Kálvin tér 12-13.
(Múzeum utca)**

Kérelmező:

ONISH KFT.

Székhely: 2241 SÜLYSÁP, FŐ u. 20/A.

Makróczy Béla ügyvezető

1. ALÁÍRÓLAP

Budapest, VIII. Ker. Kálvin tér 12-13. Múzeum utca előtt, a Fővárosi Önkormányzat tulajdonában lévő közterület használatbavételi kérelméhez.

Kérelmező

ONISH KFT.

Székhely: 2241 Súlysáp, Fő utca 20/A.

Makróczy Béla ügyvezető

2. MŰLEÍRÁS

a Budapest, VIII. Ker.Kálvin tér 12-13. – Múzeum utca előtt, a fővárosi Önkormányzat tulajdonában lévő közterület használatához.

Előzmények:

2007 őszén nyitottuk meg a California Coffee Company kávézót, mely a Kálvin tér 12 – 13. szám alatt található, bejárata a Múzeum utca felőli részen. Azóta minden évben a Baroza Kft 1118 Budapest, Dayka Gábor u. 3, adószám: 13336248-2-43 nevében kérelmet nyújtottunk be a kávézó előtti járdaterületen létesítendő terasz kialakításához, működéséhez, mely 2010-es évig a Koring Trade KFT használatában volt, majd a 2010. évben már a VIII. kerületi Önkormányzathoz került. A kérelem ideiglenesen az adott év áprilisától, májusától az év szeptemberéig, októberéig szóló időnyitól függően, melyet minden évben meg is kaptunk.

2013-ban ismételtén szeretnénk a fent említett helyen teraszt működtetni, hasonlóan az előző években engedélyezett és megvalósult állapothoz.
A terasz üzemeltetését az időjárás függvényében 2013. április 1-jétől 2013. szeptember 30-ig tervezzük.

Építészeti leírás:

A kávézó a Kálvin Center irodaház aljában található, a Múzeum utca felőli főbejárattal. Az előtte található közterületen, mely 418 cm járdán kizárólag az úttestet elválasztó 5 db virágláda található.

A tavaly beadott és engedélyezett állapothoz képest változtatást nem eszközöltünk.

Változatlanul maradtak a következők:

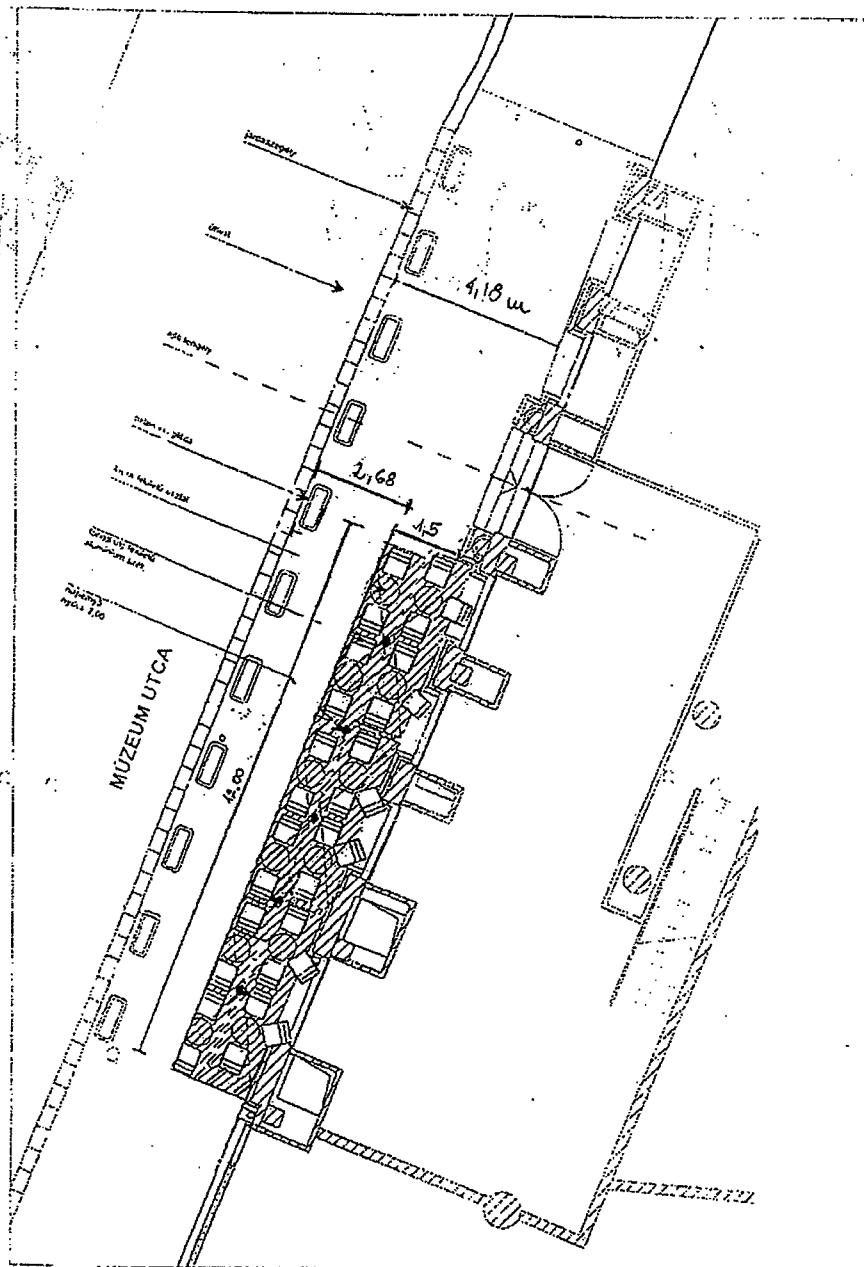
5 db állványos napellenző, 12 db asztal, 30 db szék kerül kihelyezésre, figyelembe véve a közterület minimális használatba vételét.

A 12 db asztal és a 30 db szék mennyisége arányosan illeszkedik az öt napellenző által egyenként 1,5 m lefedett területhez. A kihelyezett asztalokon, székeken és napellenzőn semmilyen reklámfelület nem található. A napernyőkön nem jelenik meg a California Coffee Company vízszintes elrendezésű logója sem.

A kihelyezni kívánt bútorok egyike sem rögzített a járdához, vagy a közterület bármely már köztéri eleméhez.

Terasz nagysága: 18 m²

Összegezve, a 2012-es engedélyezett változat az elrendezést tekintve nem változik. A megjelenés a napellenzők nem zavarják a közterület rendeltetészerű használatát, valamint a gyalogos forgalom akadálytalanságát.



KÉRELEMA KÖZTERÜLET HASZNÁLATÁHOZ

M=1:100

TERVEZETT ALAPRAJZ

Room Project Tervező Kft.
1022 Bp. Felvinci u. 3.
Tel.: / Fax.: 0036-1-326-50-11

2007. 08. 28

Budapest, Kálvin tér - California Coffee Company

É - 3

Budapest Józsefvárosi Önkormányzat Polgármesteri Hivatala
Gazdálkodási Ügyosztály
1085 Budapest
Baross utca 63-67.

Érkezett: 2013. MARCH 01	Szám: 16-243/2
Mellélet: 3	Opportály: Berkovics
Előszám: 20	

K É R E L E M

a Józsefvárosi Önkormányzat tulajdonában lévő közterület használatához

Kérjük a nyomtatványt olvashatóan, nyomtatott betűvel kitölteni!

Gazdasági társaságok, társadalmi és egyéb szervezetek esetében:

Kérelmező neve: TIT Kossuth Klub Egyesület telefon:

Kapcsolattartó ügyintéző neve: Varga Viola telefon:

Székhelye: irsz.: 1088 helység: Budapest (u., tér): Múzeum utca szám: 7.

Bírósági nyilvántartási szám: 2360

Bankszámlaszáma: 10700691 - 43161304 - 51100005

Adószáma: 19002512 - 242

Egyéni vállalkozás esetében:

Kérelmező neve: telefon:

Lakcíme: irsz.: helység: (u., tér): szám:

Vállalkozó nyilvántartási száma:

Adószáma:

Bankszámlaszáma:

Magánszemélyek esetében:

Kérelmező neve: telefon:

Lakcíme: irsz.: helység: (u., tér): szám:

Születési helye: ideje: év hó nap, anyja neve:

.....)*

Megjegyzés: Fenti adatok közlése a közterület-használati kérelmek elbírálásához, a közterület-használatok ellenőrzéséhez szükségesek. Az adatokat a Polgármesteri Hivatal és a Józsefvárosi Közterület-felügyelet kezelik. Jelen tájékoztatás a 1992. évi LXIII. törvényen alapul.

Közterület-használat ideje:** 2013. év 03. hó 16. naptól - 2014. év 03. hó 15. napig

Közterület-használat célja: Kossuth Klub fényreklám (meglévő engedély megújítása - iktatószám: 16-319/2/2012)

Közterület nagysága: ~ 4 m²

Közterület helye:*** Budapest, VIII. kerület Múzeum utca 7. (utca, tér) 7. szám előtt: ~~járdán, úttesten, zöldterületen vagy ...~~ *kerületi parkon*

Kiegészítő közlendők (pl.: alkalmazottak, bérlő neve, címe; indokolt esetben díjkedvezmény; LEVELEZÉSI CÍM, amennyiben a fenti adatoktól eltér):


Tekintettel a Kossuth Klub közművelődési intézmény státuszára, lehetőségeik szerint szíveskedjenek díjkedvezményt biztosítani. Az Önkormányzattal kötött megállapodás másolatát mellékeljük.

A Kossuth Klub fényreklámja évtizedek óta meghatározó eleme az épületnek. 2011-ben felújítottuk.

* csak őstermelők kérelméhez kell kitölteni!
** több időpont esetén kérünk listát mellékelni!
*** több helyszín esetén kérünk listát mellékelni!

Kérjük a túloldalon jelzett mellékleteket csatolni, és a kérelemnyomtatványt aláírni szíveskedjék!

JÓZSEFVÁROSI POLGÁRMESTERI HIVATAL
4
2013 FEBR 20.
Szám:
Jóváhagyva:
Száma:
Száma:



KÖZMŰVELŐDÉSI MEGÁLLAPODÁS

amely létrejött egyrészről Budapest Főváros VIII. kerület Józsefvárosi Önkormányzat (1082 Budapest, Baross utca 63-67., képviseli Dr. Kocsis Máté polgármester) továbbiakban Önkormányzat,

másrészről TIT Kossuth Klub Egyesület (székhelye: 1088 Budapest, Múzeum utca 7., adószám: 19002512-2-42, nyilvántartásba vételi szám: 2360, képviseli Gyenes Adám igazgató)

továbbiakban Kossuth Klub,

együttesen a Felek között – A kulturális javak védelméről és múzeális intézményekről, a nyilvános könyvtári ellátásról és a közművelődésről szóló 1997. évi CXL. törvény 79. §-a értelmében – az Önkormányzat közművelődési feladatainak végrehajtásához;

1. A megállapodás keretében az Önkormányzat vállalja, hogy

- folyamatos tájékoztatást nyújt a Kossuth Klub részére az Önkormányzat által meghirdetésre kerülő non-profit szervezetek kulturális tevékenységét fejlesztő pályázatairól,
- kulturális kérdésekben szükség esetén konzultál a Kossuth Klub képviselőivel,
- meghívja a Kossuth Klub képviselőit a kerület kulturális és civil szféra ügyeit érintő józsefvárosi rendezvényekre, tanácskozásokra.

2. A megállapodás keretében a Kossuth Klub vállalja

- az alapszabályában rögzített közművelődési tevékenységek elvégzését
- folyamatos tájékoztatást nyújt az Önkormányzat felé az általa szervezett, illetve befogadott programokról
- a kerületi lakosok számára ingyenessé teszi, illetve kedvezményrel kínálja programjait és képzéseit
- a kerületi kisebbségi önkormányzatok részére rendezvényhelyszínt biztosít
- a Kossuth Klub közművelődési tevékenységének részletezése:
 - a József Attila Szabadegyetem előadássorozatainak lebonyolítása
 - tehetséggondozó programok lebonyolítása
 - közéleti rendezvények szervezése
 - pedagógus-továbbképzések szervezése, lebonyolítása
 - nyelvi képzések és vizsgák szervezése, lebonyolítása
 - jazzklub működtetése
 - táncház programok szervezés, lebonyolítása
 - kiállítások szervezése különös tekintettel a kerületi épített műemlékeinek bemutatására, illetve a kerületben élő művészek reprezentálására

3. Felek között a Közművelődési Megállapodásból semmiféle pénzbeli követelés nem keletkezik.

4. Felek rögzítik, hogy a Kossuth Klub munkatársai szakképzettek, egyetemi, főiskolai végzettségűek, pályázati gyakorlattal rendelkeznek.

5. Felek megállapodnak, hogy az együttműködés során közösen alakítják ki azok kommunikációs stratégiáját. Honlapjaikon rendszeresen tájékoztatást adnak az együttműködésük eredményéről. A tájékoztató megfelelő formában való eljuttatásáért a kapcsolattartók felelnek.

6. Jelen megállapodás határozatlan időre jön létre az aláírást követően.

7. A Kossuth Klub a szolgáltatásokat 2010. 01. 01-jétől nyújtja a nagyközönség részére.

8. A Felek a megállapodást 60 napos határidővel bármikor felmondhatják. Az Önkormányzat azonnal felmondhatja a megállapodást, ha a Kossuth Klub bizonyíthatóan nem teljesíti a közművelődési feladatok ellátásával kapcsolatos jelen megállapodásban rögzített kötelezettségeit, illetve nem teljesíti az Önkormányzat felé a beszámolási kötelezettségeit.

9. A megállapodás teljesítéséről szóló beszámolás:

A Kossuth Klub évente két alkalommal írásos beszámolót juttat el az Önkormányzat részére minden év január 31-ig, illetve július 31-ig az azt megelőző félév tevékenységeiről.

10. Kapcsolattartás:

Az Önkormányzat részéről a kapcsolattartásra kijelölt személy: Szabóné Fónagy Erzsébet Művelődési Ügyosztályvezető (telefon: 459-21-92, e-mail: fonagyve@jozsefváros.hu)

A Kossuth Klub részéről: Petneházi Margit (telefon: 20/445-89-19, e-mail: info@mail.kossuth-klub.hu)

11. Jelen megállapodásra az itt nem szabályozott kérdésekben a Polgári Törvénykönyvről szóló 1959. évi IV. törvény, valamint a kulturális javak védelméről és a muzeális intézményekről, a nyilvános könyvtári ellátásról és a közművelődésről szóló 1997. évi CXL. törvény vonatkozik.

12. Felek jelen megállapodással kapcsolatos bármínemű esetleges jogvitájuk elbírálása végett a pertárgyértéktől függően alávetik magukat a Pesti Központi Kerületi Bíróság vagy a Fővárosi Bíróság kizárólagos illetékességének.

13. Felek a jelen megállapodást a Budapest Főváros VIII. kerület Józsefvárosi Önkormányzat Képviselő-testületének 68/2010. (III.03.) számú határozata alapján kötik.

A Felek a közművelődési megállapodást elolvasták, és mint akaratukkal mindenben egyezőt elfogadják.

Budapest, 2010. március

Dr. Kocsis Máté
polgármester

Gyenes Ádám
igazgató

Budapest Főváros VIII. kerület Józsefvárosi Önkormányzat Polgármesteri Hivatala
 Vagyongazdálkodási és Üzemeltetési Ügyosztály
 1082 Budapest
 Baross utca 63-67.

Érkezett: 2013 FEBR 20	Szám: 16-376
Melléklet: 2	Osztály: Beruh.
Előszám: P	

K É R E L E M

a Józsefvárosi Önkormányzat tulajdonában lévő közterület használatához

Kérjük a nyomtatványt olvashatóan, nyomtatott betűvel kitölteni!

Gazdasági társaságok, egyéni cég, társadalmi és egyéb szervezetek esetében:

Kérelmező neve: TAKOSHAZ telefon:

Kapcsolattartó ügyintéző neve: PRINCEZ PAUL ANDRÁS telefon:

Székhelye: irsz: 1083 helység: BUDAPEST (u, tér): DIBŐRZSÁLY szám: 192

Cégjegyzék szám/ Nyilvántartási szám: 3134

Bankszámlaszám: 11708001-20090205

Adószáma: 25310037-142

Egyéni vállalkozás esetében:

Kérelmező neve: telefon:

Lakcíme: irsz: helység: (u, tér): szám:

Vállalkozó nyilvántartási száma:

Adószáma:

Bankszámlaszám:

Magánszemélyek esetében:

Kérelmező neve: telefon:

Lakcíme: irsz: helység: (u, tér): szám:

Születési helye: ideje: év hó nap, anyja neve:

Megjegyzés: Fenti adatok közlése a közterület-használati kérelmek elbírálásához, a közterület-használatok ellenőrzéséhez szükségesek. Az adatokat a Polgármesteri Hivatal és a Józsefvárosi Közterület-felügyelet kezelik. Jelen tájékoztatás a 2011. évi CXII. törvényen alapul.

Közterület-használat ideje: 2013. év 03. hó 11. naptól - 2013. év 03. hó 17. napig

(Több időpont,- helyszín esetén kérünk listát mellékelni!)

Közterület-használat célja: EREDŐLÉSI VÁNDORLÁSOK ÉS BESZÉLŐKOR

Közterület nagysága: 20-40 m²/db

Közterület helye: Budapest, VIII. kerület DIBŐRZSÁLY 8.

(utca, tér) AD/1 szám előtti: járdán, úttesten, zöldterületen vagy

Egyéb (LEVELEZÉSI CÍM, amennyiben a fenti adatoktól eltér, stb.):

..... BAROSS UTCA 63-67, 1082 BP. PF 030

.....

.....

.....

.....

JÓZSEFVÁROSI POLGÁRMESTERI HIVATAL
 Gazdálkodási Ügyosztály
 2013 FEBR 18.
 Szám: 2013-376
 Sign: [Signature]

Kérjük a túloldalon jelzett mellékleteket csatolni, és a kérelemnyomtatványt aláírni szíveskedjék!

A kérelmező tudomásul veszi, hogy

- a kérelem benyújtása nem jogosítja fel a közterület használatára,
- a 24/2009. (V. 21.) önkormányzati rendelet 6. § (1) bekezdése szerint a közterület használatáért közterület-használati díjat köteles fizetni,
- a közterületen kizárólag a 210/2009.(IX.29.) Kormányrendelet 12. § (1) bekezdése alapján a rendelet 5. mellékletében meghatározott termékek árusíthatók.

A kérelemhez a kérelmezőnek az alábbi melléleteket kell csatolnia: (A csatolt mellékletet kérjük X-el jelölni)

1. A közterületen folytatni kívánt tevékenység gyakorlására feljogosító egyszerű okirat másolatát:	
- egyéni vállalkozás esetén: vállalkozói igazolványt,	
- gazdasági társaság, egyéni cég esetén: 30 napnál nem régebbi cégkivonat, aláírási címpéldányt,	
- társadalmi és egyéb szervezetek esetében: a nyilvántartásba-vételüket igazoló okiratot,	
- östermelők esetén östermelői igazolványt.	
2. Az igényelt területre vonatkozó helyszínt ábrázoló vázlatot, amelyen szerepelnie kell a környező utcáknak is. A vázlaton az igényelt területnek - a szükséges méretekkel - úgy kell szerepelnie, hogy annak nagysága, elhelyezkedése egyértelműen megállapítható legyen (TERASZ, PAVILON ESETÉN: annak szélessége, hosszúsága; a terasz, pavilon szélének az épület homlokzati falától és a járda szélétől való távolsága; terasz esetén annak az üzletnek a bejáratától való távolsága, amelyikhez tartozik; méterben mérve).	
3. Az elhelyezni kívánt építmény, létesítmény, berendezés műszaki leírását és terveit, <i>teraszkérelmekhez a helyszín fotóját is csatolni szükséges.</i>	
4. Meglévő létesítményre vonatkozó közterület-használati hozzájárulás megújítása esetén – városképvédelmi szempontok figyelembevétele miatt – fényképfelvételt kell becsatolni.	
5. <i>Építési engedélyhez kötött építmény esetében vagy építési munkálatokkal összefüggő közterület-használat esetében az építetőtől kapott meghatalmazást és a jogszabályban előírt esetekben a jogerős építésügyi hatósági engedélyt csatolni szükséges.</i>	
6. Közút igénybevétele esetén – a 2. pontban foglalt helyszínrajzon túl – a vonatkozó helyszínt ábrázoló forgalomtechnikai vázrajzot, amely beszerezhető a BKK Közúti Közlekedési Igazgatóság Közútkezelési Főosztály, Forgalomtechnikai Osztályán.	

Figyelmeztetés:

A hiánytalanul kitöltött kérelemnyomtatvány és az előírt melléletek csatolásán túl, a pontos és egyértelmű helymeghatározás, valamint a meglévő létesítmény fotója elengedhetetlen a benyújtott kérelem érdemi elbírálásához!

A közterület-használatot – különösen – az alábbi jogszabályok szabályozzák:

- a Magyarország helyi önkormányzatairól szóló 2011. évi CLXXXIX. törvény
- a fővárosi közterületek használatáról és a közterületek rendjéről szóló 59/1995. (X. 20.) Kgy. rendelet
- a Józsefvárosi Önkormányzat tulajdonában lévő közterületek használatáról és használatának rendjéről szóló 24/2009. (V.21.) önkormányzati rendelet
- Józsefváros Kerületi Építési Szabályzatáról szóló 66/2007.(XII.12.) önkormányzati rendelet
- Budapesti Városrendezési és Építési Keretszabályzatról szóló 47/1998.(X.15.) Főv. Kgy. rendelet

NYILATKOZAT

- Alulírott hozzájárulok személyes és különleges adataim (hozzátartozóim személyes adatai) a kezeléséhez és az eljáró hatóság felé továbbításához a jogosultság megállapítása és teljesítése céljából.
- Kérelmem benyújtásakor a Polgármesteri Hivatal Vagyongazdálkodási és Üzemeltetési Ügyosztály ügyintézőjétől tájékoztatást kaptam – melyet tudomásul vettem – az eljárás megindításának napjáról, az ügyintézési határidőről, az ügyemre irányadó jogszabály rendelkezéseiről, jogaimról és kötelezettségemről, továbbá kötelezettségem elmulasztásának jogkövetkezményeiről, a hivatali elérhetőségről.
- Kijelentem, hogy kérelmem teljesítése esetén a 2004. évi CXL. tv. 73/A. § (1) bekezdés b) pontja alapján a fellebbezési jogomról lemondok. Tudomásul veszem, hogy ezáltal az ügyemben hozott határozat annak közlésekor jogerőre emelkedik.

Budapest, 201... év hó nap.

Kerekes
BÁROSS 88
Tud. El. Főosztály
Adóosztály
2011.05.22
KÉRELMEZŐ ALÁÍRÁSA

Berényi Melinda

Feladó: BAROSS <baross.kft1@chello.hu>
Küldve: 2013. március 8. 10:40
Címzett: Berényi Melinda
Tárgy: Diószeghy S.u 10/A területfoglalás

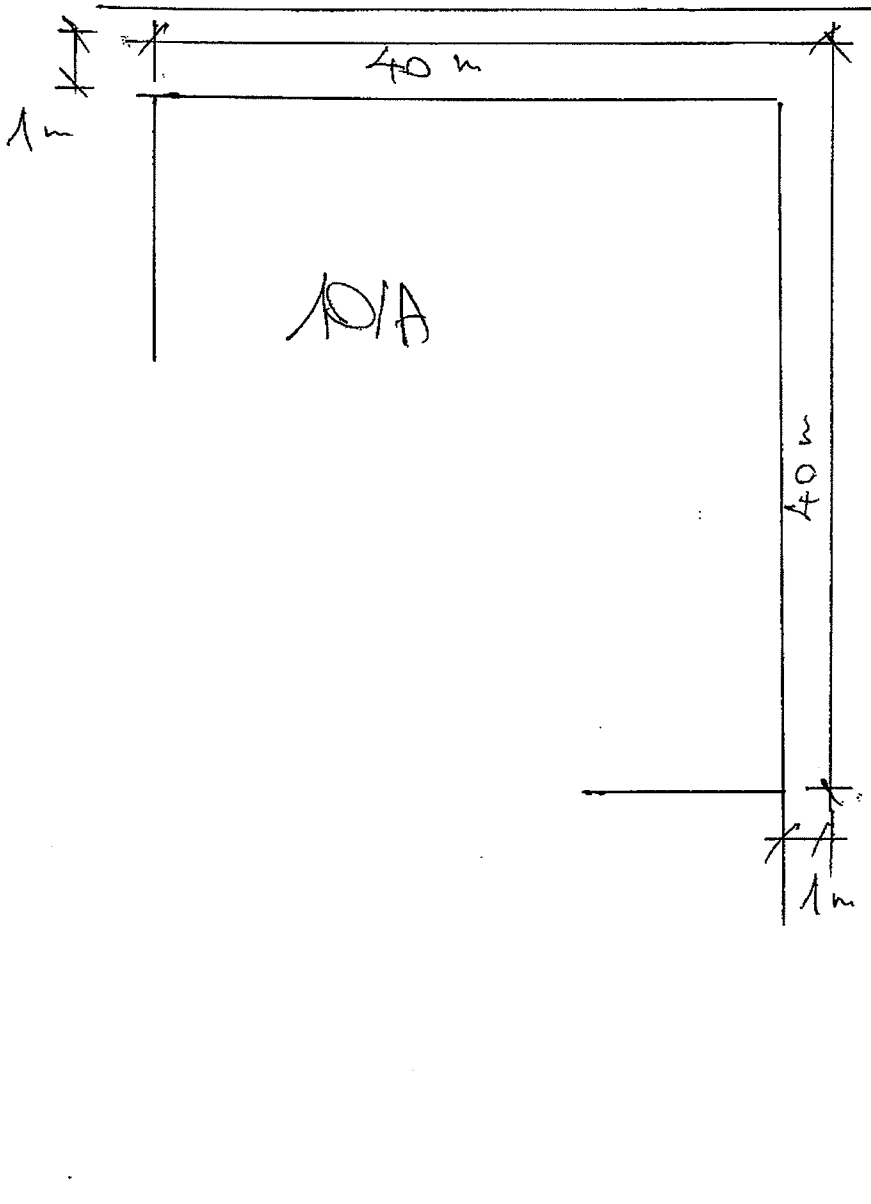
Tisztelt Berényi Melinda!

Kérjük a Bp, VIII. Diószeghy S. u.10/A sz. Társasház területfoglalási engedélyéhez díjmentesség megadását.
A területfoglalás időpontja 2013.03.25.-2013.03.30.

Köszönettel: Princz Pál András

László Andrea
Baross 88 Kft.
06/20-493-3220

DIÓSEGET S. UTCA



20ms UTCA

Kérjük a túloldalon jelzett mellékleteket csatolni, és a kérelemnyomtatványt aláírni szíveskedjék!

Budapest Főváros VIII. kerület Józsefvárosi Önkormányzat Polgármesteri Hivatala
Vagyongazdálkodási és Üzemeltetési Ügyosztály
1082 Budapest
Baross utca 63-67.

Erkezett: 2013 MARE 06	Szám: 16-454
Melléklet: 0	Előszám: 16-1690/12

K É R E L E M

a Józsefvárosi Önkormányzat tulajdonában lévő közterület használatához

Kérjük a nyomtatványt olvashatóan, nyomtatott betűvel kitölteni!

Gazdasági társaságok, egyéni cég, társadalmi és egyéb szervezetek esetében:

Kérelmező neve: SZIRT KFT. telefon:

Kapcsolattartó ügyintéző neve: LEVÁNY NINA telefon:

Székhelye: irsz.: 1082 helység: BUDAPEST (u, tér): KÖZTERÜLETI ÚT szám: 10.

Cégjegyzék szám/ Nyilvántartási szám: 01-03-732928

Bankszámlaszáma:

Adószáma: 10827702-2-43

Egyéni vállalkozás esetében:

Kérelmező neve:

Lakcíme: irsz.:

Vállalkozó nyilvántartási száma:

Adószáma:

Bankszámlaszáma:

Magánszemélyek esetében:

Kérelmező neve:

Lakcíme: irsz.:

Születési helye: ideje: év hó nap, anyja neve:

Megjegyzés: Fenti adatok közlése a közterület-használati kérelmek elbírálásához, a közterület-használatok ellenőrzéséhez szükségesek. Az adatokat a Polgármesteri Hivatal és a Józsefvárosi Közterület-felügyelet kezelik. Jelen tájékoztatás a 2011. évi CXII. törvényen alapul.

Közterület-használat ideje: 2013. év 03. hó 26. naptól - 2013. év 04. hó 05. napig

(Több időpont-, helyszín esetén kérünk listát mellékelni!)

Közterület-használat célja: ALLVÁNYTARTÁS HONLÓKZATI FELÜTLÉKHÖZ

Közterület nagysága: 10 m²/db

Közterület helye: Budapest, VIII. kerület. TOLNAI LAKOS
.....(utca, tér).....3.....szám előtti: járdán, úttesten, zöldterületen vagy

Egyéb (LEVELEZÉSI CÍM, amennyiben a fenti adatoktól eltér, stb.):

JÓZSEFVÁROSI POLGÁRMESTERI HIVATAL

2013 MARE 06.

Szám: 2800

Sign: [Signature]

Kérjük a túloldalon jelzett mellékleteket csatolni, és a kérelemnyomtatványt aláírni szíveskedjék!

A kérelmező tudomásul veszi, hogy

- a kérelem benyújtása nem jogosítja fel a közterület használatára,
- a 24/2009. (V. 21.) önkormányzati rendelet 6. § (1) bekezdése szerint a közterület használatáért közterület-használati díjat köteles fizetni,
- a közterületen kizárólag a 210/2009.(IX.29.) Kormányrendelet 12. § (1) bekezdése alapján a rendelet 5. mellékletében meghatározott termékek árusíthatók.

A kérelemhez a kérelmezőnek az alábbi melléleteket kell csatolnia: (A csatolt mellékletet kérjük X-el jelölni)

1. A közterületen folytatni kívánt tevékenység gyakorlására feljogosító egyszerű okirat másolatát: - egyéni vállalkozás esetén: vállalkozói igazolványt,	
- gazdasági társaság, egyéni cég esetén: 30 napnál nem régebbi cégkivonatot, aláírási címpéldányt,	
- társadalmi és egyéb szervezetek esetében: a nyilvántartásba-vételüket igazoló okiratot,	
- östermelők esetén östermelői igazolványt.	
2. Az igényelt területre vonatkozó helyszínt ábrázoló vázlatot, amelyen szerepelnie kell a környező utcáknak is. A vázlaton az igényelt területnek - a szükséges méretekkel - úgy kell szerepelnie, hogy annak nagysága, elhelyezkedése egyértelműen megállapítható legyen (TERASZ, PAVILON ESETÉN: annak szélessége, hosszúsága; a terasz, pavilon szélének az épület homlokzati falától és a járda szélétől való távolsága; terasz esetén annak az üzletnek a bejáratától való távolsága, amelyikhez tartozik; méterben mérve).	
3. Az elhelyezni kívánt építmény, létesítmény, berendezés műszaki leírását és terveit; <i>teraszkérelmekhez a helyszín fotóját is csatolni szükséges.</i>	
4. Meglévő létesítményre vonatkozó közterület-használati hozzájárulás megújítása esetén – városképvédelmi szempontok figyelembevétele miatt – fényképfelvételt kell becsatolni.	
5. <i>Építési engedélyhez kötött építmény esetében vagy építési munkálatokkal összefüggő közterület-használat esetében az építetettől kapott meghatalmazást és a jogszabályban előírt esetekben a jogerős építésügyi hatósági engedélyt csatolni szükséges.</i>	
6. Közút igénybevétele esetén – a 2. pontban foglalt helyszínrajzon túl – a vonatkozó helyszínt ábrázoló forgalomtechnikai vázrajzot, amely beszerezhető a BKK Közúti Közlekedési Igazgatóság Közútkezelési Főosztály, Forgalomtechnikai Osztályán.	

Figyelmeztetés:

A hiánytalanul kitöltött kérelemnyomtatvány és az előírt mellékletek csatolásán túl, a pontos és egyértelmű helymeghatározás, valamint a meglévő létesítmény fotója elengedhetetlen a benyújtott kérelem érdemi elbírálásához!

A közterület-használatot – különösen – az alábbi jogszabályok szabályozzák:

- a Magyarország helyi önkormányzatairól szóló 2011. évi CLXXXIX. törvény
- a fővárosi közterületek használatáról és a közterületek rendjéről szóló 59/1995. (X. 20.) Kgy. rendelet
- a Józsefvárosi Önkormányzat tulajdonában lévő közterületek használatáról és használatának rendjéről szóló 24/2009. (V.21.) önkormányzati rendelet
- Józsefváros Kerületi Építési Szabályzatáról szóló 66/2007.(XII.12.) önkormányzati rendelet
- Budapesti Városrendezési és Építési Keretszabályzatról szóló 47/1998.(X.15.) Főv. Kgy. rendelet

NYILATKOZAT

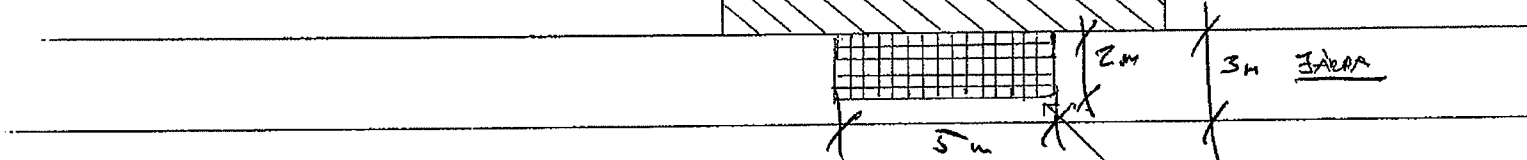

- Alulírott hozzájárulok személyes és különleges adataim (hozzátartozóim személyes adatai) a kezeléséhez és az eljáró hatóság felé továbbításához a jogosultság megállapítása és teljesítése céljából.
- Kérelmem benyújtásakor a Polgármesteri Hivatal Vagyongazdálkodási és Üzemeltetési Ügyosztály ügyintézőjétől tájékoztatást kaptam – melyet tudomásul vettem – az eljárás megindításának napjáról, az ügyintézési határidőről, az ügyemre irányadó jogszabály rendelkezéseiről, jogaimról és kötelezettségemről, továbbá kötelezettségem elmulasztásának jogkövetkezményeiről, a hivatali elérhetőségről.
- Kijelentem, hogy kérelmem teljesítése esetén a 2004. évi CXL. tv. 73/A. § (1) bekezdés b) pontja alapján a felbontási jogomról lemondok. Tudomásul veszem, hogy ezáltal az ügyemben hozott határozat annak közlésekor jogerőre emelkedik.

Budapest, 201³. év 03 hó nap.

SZIRT Építőipari Kft.
1093 Bp., Közraktár u. 10.
Adószám: 10527703-243

.....
KÉRELMEZŐ ALÁÍRÁSA

JÓZSEFVÁROSI POLGÁRMESTERI HIVATAL
4.
2013 MÁRC 07.
Szám: 28656
Siga: 21



10m² VÉDŐFŐDŐ HOMLOKZATI-
FELÜLETÉHEZ, GYALOGOS
FORGALOM BIZTOSÍTÁSSAL

TOLNAI LÁZOS U. 5.

SZIRT Építőipari Kft.
1093 Bp., Közraktár u. 10.
Adószám: 16527702-2-43

Józsefvárosi Önkormányzat Polgármesteri Hivatala
Központi Iktató

Ékezett: 2013 MÁRC 08	Szám: 16-454/2
Melléklet: 2	Osztály: Belsőüg.
	Előzetes: 20

DUM

