

2018 JÜN 11.

K É R E L E M

Érkezett: 2018 JÜN 11	Szám: 16-1034
Melléklet: 2	Előszám: 0

a Józsefvárosi Önkormányzat tulajdonában lévő közterület használatához

Kérjük a nyomtatványt olvashatóan, nyomtatott betűvel kitölteni!

Gazdasági társaságok, egyéni cég, társadalmi és egyéb szervezetek esetében:

Kérelmező neve: ÜDVHADSEREG JÓZSEFVÁROSI GYŰLEKEZETE telefon:
Kapcsolattartó ügyintéző neve: VECSEYNE FULMEL ENIKŐ telefon:
e-mail cím:
Székhelye: irsz.: 1086 helység: BUDAPEST (u., tér): DOROSI szám: 31.
Cégjegyzék szám/ Nyilvántartási szám: XXI-E/9/3(2012)
Bankszámlaszáma: 10404072-50494954-56521089
Adószáma: 1957569-1-42

Egyéni vállalkozás esetében:

Kérelmező neve: telefon:
Lakcíme: irsz.: helység: (u., tér): szám:
e-mail cím:
Vállalkozó nyilvántartási száma:
Adószáma:
Bankszámlaszáma:

Magánszemélyek esetében:

Kérelmező neve: telefon:
Lakcíme: irsz.: helység: (u., tér): szám:
Születési helye: ideje: év hó nap, anyja neve:
e-mail cím:

Megjegyzés: Fenti adatok közlése a közterület-használati kérelmek elbírálásához, valamint a közterület-használati hozzájárulásban foglaltak ellenőrzéséhez szükségesek. Az adatokat a Polgármesteri Hivatal Gazdálkodási, illetve Közterület-felügyeleti Ügyosztálya kezeli az információs önrendelkezési jogról és az információszabadságról szóló 2011. évi CXII. törvény alapján.

Közterület-használat ideje: 201 8 év 07 hó 09 naptól - 201 8 év 07 hó 13 napig

(Több időpont-, helyszín esetén kérünk listát mellékelni!)

Közterület-használat célja: JÁTSZÓTEREK GYERMEK FOGLALKOZÁS 16³⁰-19³⁰

Kérelemmel érintett közterület nagysága: 26 m²/db

Közterület helye: Budapest, VIII. kerület MATYÁS TÉR (JÁTSZÓTEREK TERÜLETE)
.....(utca, tér).....szám előtti: járdán, úttesten, zöldterületen vagy

Megjegyzés (Egyéb tény, körülmény, LEVELEZÉSI CÍM, amennyiben a fenti adatoktól eltér, stb.):

Kérjük a túloldalon jelzett mellékleteket csatolni, és a kérelemnyomtatványt aláírni szíveskedjék!

2018 JÜN 08

.....

JÓZSEFVÁROSI POLGÁRMESTERI HIVATAL
2018 JÜN 08
Szám: 5577386
Sign: BOROS GYÖRGY

A kérelmező tudomásul veszi, hogy

- a kérelem benyújtása nem jogosítja fel a közterület használatára,
- a Józsefvárosi Önkormányzat tulajdonában lévő közterületek használatáról és használatának rendjéről szóló 37/2017. (IX. 14.) önkormányzati rendelet 21. § (1) bekezdése szerint a közterület használatáért közterület-használati díjat köteles fizetni,
- a közterületen kizárólag a kereskedelmi tevékenységek végzésének feltételeiről szóló 210/2009. (IX.29.) Kormányrendelet 12. § (1) bekezdése alapján a rendelet 5. mellékletében meghatározott termékek árusíthatók.

A kérelemhez a kérelmezőnek az alábbi melléleteket kell csatolnia: (A csatolt mellékletet kérjük X-el jelölni)

1. A közterületen folytatni kívánt tevékenység gyakorlására feljogosító egyszerű okirat másolatát: - egyéni vállalkozás esetén: vállalkozói igazolványt, - gazdasági társaság, egyéni cég esetén: 30 napnál nem régebbi cégkivonat, aláírási címpéldányt, - társadalmi és egyéb szervezetek esetében: a nyilvántartásba-vételüket igazoló okiratot, - őstermelők esetén őstermelői igazolványt.	X
- vendéglátó terasz létesítése esetén, az azt üzemeltetni kívánó kereskedelmi/vendéglátó egység érvényes bejelentés köteles kereskedelmi tevékenység bejelentését igazoló dokumentumot vagy a Működési Engedélyt	
2. Az igényelt területre vonatkozó helyszínt ábrázoló vázlatot, amelyen szerepelnie kell a környező utcáknak is. A vázlaton az igényelt területnek - a szükséges méretekkel - úgy kell szerepelnie, hogy annak nagysága, elhelyezkedése egyértelműen megállapítható legyen (TERASZ, KIOSZK ESETÉN: annak szélessége, hosszúsága; a terasz, kiosk szélének az épület homlokzati falától és a járda szélétől való távolsága; terasz esetén annak az üzletnek a bejáratától való távolsága, amelyikhez tartozik; méterben mérve).	X
3. Az elhelyezni kívánt építmény, létesítmény, berendezés műszaki leírását és terveit; <i>teraszkérelmekhez a helyszín fotóját is csatolni szükséges.</i>	
4. Meglévő létesítményre vonatkozó közterület-használati hozzájárulás megújítása esetén – városképvédelmi szempontok figyelembevétele miatt – fényképfelvételt kell becsatolni.	
5. Építési engedélyhez kötött építmény esetében vagy építési munkálatokkal összefüggő közterület-használat esetében az építőtől kapott meghatalmazást és a jogszabályban előírt esetekben a jogerős építésügyi hatósági engedélyt csatolni szükséges.	
6. Közút igénybevétele esetén – a 2. pontban foglalt helyszínrajzon túl – a vonatkozó helyszínt ábrázoló forgalomtechnikai vázrajzot, amely beszerezhető a Budapest Közút Zrt. központi ügyfélszolgálatán (1115 Budapest, Bánk bán utca 8-12.) http://budapestkozut.hu	

Figyelmeztetés:

A hiánytalanul kitöltött kérelemnyomtatvány és az előírt mellékletek csatolásán túl, a pontos és egyértelmű helymeghatározás, valamint a meglévő létesítmény fotója elengedhetetlen a benyújtott kérelem érdemi elbírálásához!

A közterület-használatot – különösen – az alábbi jogszabályok szabályozzák:

- Magyarország helyi önkormányzatairól szóló 2011. évi CLXXXIX. törvény
- a Józsefvárosi Önkormányzat tulajdonában lévő közterületek használatáról és használatának rendjéről szóló 37/2017. (IX.14.) önkormányzati rendelet
- Józsefváros Kerületi Építési Szabályzatáról szóló 66/2007.(XII.12.) önkormányzati rendelet
- Budapest főváros rendezési szabályzatáról szóló 5/2015. (II. 16.) Főv. Kgy. rendelet
- A településképp védelméről szóló 34/2017. (IX.14.) önkormányzati rendelete

NYILATKOZAT

Alulírott, az általam benyújtott közterület-használati kérelmem elbírálásának céljából hozzájárulok személyes adataim történő kezeléséhez, valamint ahhoz, hogy az így tudomásra jutott személyes adataimat a Polgármesteri Hivatal az eljárásban részt vevő szakhatósági állásfoglalások bekérése végett továbbítsa az illetékes hatóságok felé.

Kérelmem benyújtásakor a Polgármesteri Hivatal Gazdálkodási Ügyosztály ügyintézőjétől tájékoztatást kaptam –amelyet tudomásul vettem – az eljárás megindításának napjáról, az ügyintézési határidőről, az ügyemre irányadó jogszabályi rendelkezésekről, jogaimról és kötelezettségeimről, továbbá kötelezettségem elmulasztásának jogkövetkezményeiről, valamint a hivatali elérhetőségről.

Kijelentem, hogy kérelmem teljesítése eset én az általános közigazgatási rendtartásról szóló 2016. évi CL. törvény 82. § (2) bekezdés b) pontja alapján a fellebbezési jogomról lemondok.

Tudomásul veszem, hogy ezáltal az ügyemben hozott határozat annak közlésekor jogerőre emelkedik.

Budapest, 20.18. év 06. hó 08. nap.



KÉRELMEZŐ ALÁÍRÁSA

27



Budapest Főváros VIII. kerületi Önkormányzat

Gazdálkodási Ügyosztály

1083 Budapest

Baross u. 63-67.

Tárgy: Kérelem a térítésmentességre

Tisztelt Gazdálkodási Ügyosztály!

Az Údvhadsereg Józsefvárosi gyülekezete évek óta tart nyári gyermektáborokat a kerületünkben élő gyermekek részére, amelyet az Önkormányzat is támogat pályázati támogatás formájában.

Ebben az évben egy különleges programmal is fogunk szolgálni a kerületi gyermekek felé, ahogyan az elmúlt évben is tettük.

Gyülekezetünk és a Vasárnapi Iskolai Szövetség Gyermek-Evangélizációs Közösség (VISZ) 2018. július 9-13. között hétfőtől péntekig 16.30-19.30 óra között szabadtéri, ingyenes gyermekfoglalkozást tart a Mátyás téri játszótéren. (Az igényelt területről a helyszínt ábrázoló vázlatot mellékeltem.)

A gyermekfoglalkozáson a gyermekek önkéntesen, szüleik engedélyével vesznek részt. A programon hangosítást nem használunk, továbbá minden feltételről gondoskodunk a megvalósításhoz.

Kérem Önöket, hogy a program nonprofit jellegére, és közhasznúságára való tekintettel engedélyezzék, hogy a közterületet térítésmentesen vehessük igénybe.

Támogatásukat előre is köszönjük!

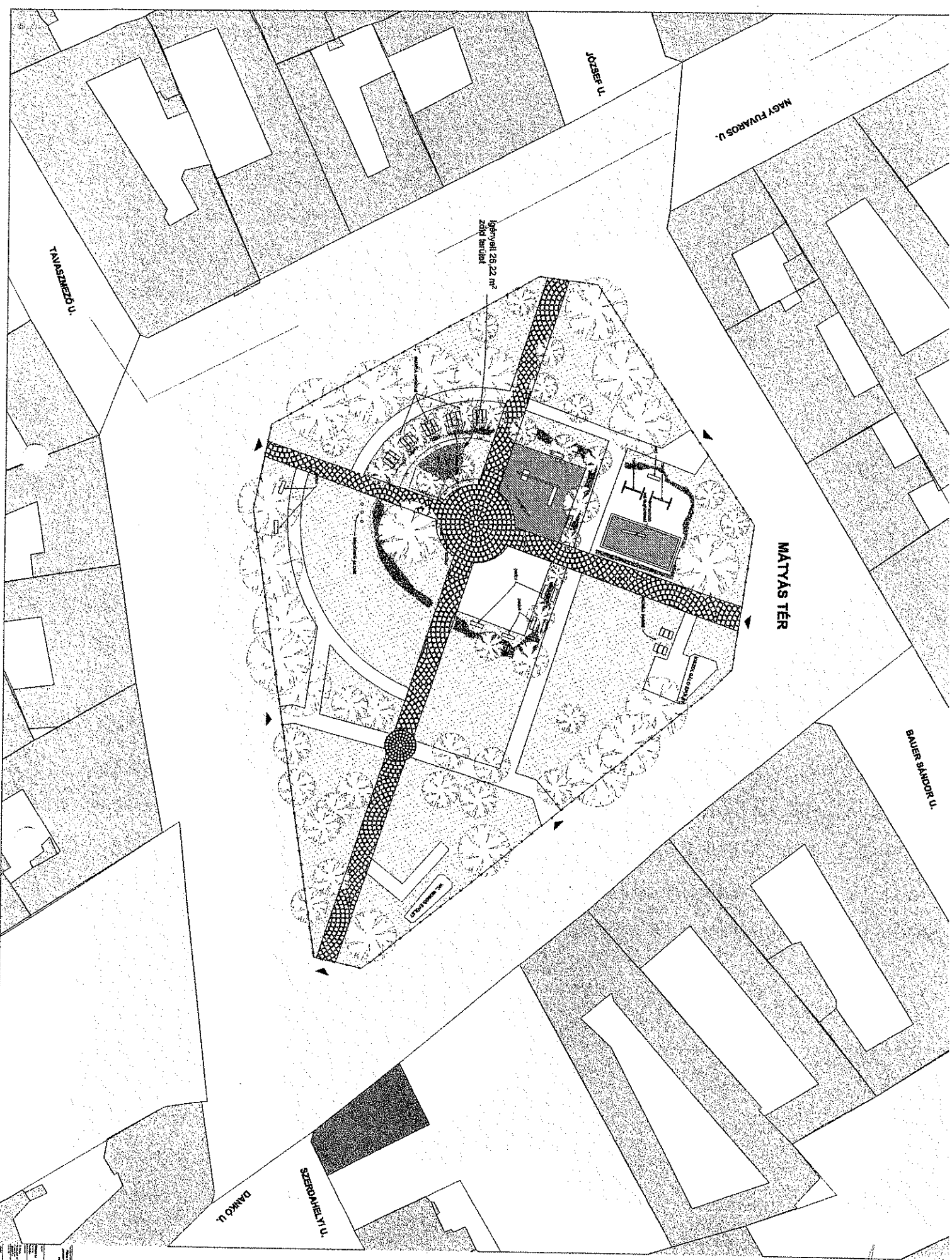
2018. június 08.

Tisztelettel:

Vecseyne Fulmer Enikő
Vecseyne Fulmer Enikő

kapitány, údvhadsereg tiszt





Helyi uell. 26,22 m²
zöld terület

MÁTYÁS TÉR

TANÁRSÉGHÉLY U.

JÓZSEF U.

NAGY FÜVÖRŐS U.

BAUF. SÁNDOR U.

SZERDAIHELY U.

DANKÓ U.

Ju
89

1:1000	1:1000	1:1000	1:1000
1:1000	1:1000	1:1000	1:1000
1:1000	1:1000	1:1000	1:1000
1:1000	1:1000	1:1000	1:1000

a Józsefvárosi Önkormányzat tulajdonában lévő közterület használatához

Kérjük a nyomtatványt olvashatóan, nyomtatott betűvel kitölteni!

Gazdasági társaságok, egyéni cég, társadalmi és egyéb szervezetek esetében:

BLACK DOG PUB Kft.

Kérelmező neve: 1082 Budapest, Baross u. 8. telefon:
 Kapcsolattartó ügyintéző neve: Adószám: 14944738-2-43
 e-mail cím: Banksz.: 11721026-20914831 telefon:
 Székhelye: irsz.: helység: (u., tér): szám: em./ajtó:
 Levelezési cím:
 Cégjegyzék szám/ Nyilvántartási szám:
 Bankszámlaszám: - -
 Adószáma: - -

JÓZSEFVÁROSI POLGÁRMESTERI HIVATAL
24.
.....
Szám:
Szín:

Egyéni vállalkozás esetében:

Kérelmező neve: telefon:
 Lakcíme: irsz.: helység: (u., tér): szám: em./ajtó:
 Levelezési cím:
 e-mail cím:
 Vállalkozó nyilvántartási száma:
 Adószáma: - - *Zárható: 10-09/2018*
 Bankszámlaszám: - -

JÓZSEFVÁROSI POLGÁRMESTERI HIVATAL
24.
2018 JUN 20
Szám: 38807/2018
Szín: BAROSS UTCA

Magánszemélyek esetében:

Kérelmező neve: telefon:
 Lakcíme: irsz. helység: (u., tér): szám: em./ajtó:
 Születési helye: ideje: év hó nap, anyja neve:
 e-mail cím:

Megjegyzés: Fenti adatok közlése a közterület-használati kérelmek elbírálásához, valamint a közterület-használati hozzájárulásban látak ellenőrzéséhez szükségesek. Az adatokat a Polgármesteri Hivatal Gazdálkodási, illetve Közterület-felügyeleti Ügyosztálya kezelik a formációs önrendelkezési jogról és az információszabadságról szóló 2011. évi CXII. törvény alapján.

Közterület-használat ideje: 201 év év hó naptól - 201 év év hó napig
 (Több időpont,- helyszín esetén kérünk listát mellékelni!)
 Közterület-használat célja: *TV kihelyezése teraszra*
 Kérelemmel érintett közterület nagysága: ² m²/db
 Közterület helye: Budapest, VIII. kerület. *1078 Pp. Baross u. 8* szám előtti
 járdán, úttesten, zöldterületen vagy: *teraszra*
 Megjegyzés (Egyéb tény, körülmény, stb.):

A kérelem benyújtása nem jogosít fel a közterület használatra.

2018 JUN 19

90

A kérelmező tudomásul veszi, hogy

- a kérelem benyújtása nem jogosítja fel a közterület használatára,
- a Józsefvárosi Önkormányzat tulajdonában lévő közterületek használatáról és használatának rendjéről szóló 37/2017. (IX. 14.) önkormányzati rendelet 21. § (1) bekezdése szerint a közterület használatáért közterület-használati díjat köteles fizetni,
- a közterületen kizárólag a kereskedelmi tevékenységek végzésének feltételeiről szóló 210/2009. (IX.29.) Kormányrendelet 12. § (1) bekezdése alapján a rendelet 5. mellékletében meghatározott termékek árusíthatók.

A kérelemhez a kérelmezőnek az alábbi melléleteket kell csatolnia: (A csatolt mellékletet kérjük X-el jelölni)

1. A közterületen folytatni kívánt tevékenység gyakorlására feljogosító egyszerű okirat másolatát: - egyéni vállalkozás esetén: vállalkozói igazolványt, - gazdasági társaság, egyéni cég esetén: 30 napnál nem régebbi cégkivonatot, aláírási címpéldányt, - társadalmi és egyéb szervezetek esetében: a nyilvántartásba-vételüket igazoló okiratot, - őstermelők esetén őstermelői igazolványt. - vendéglátó terasz létesítése esetén, az azt üzemeltetni kívánó kereskedelmi/vendéglátó egység érvényes bejelentés köteles kereskedelmi tevékenység bejelentését igazoló dokumentumot vagy a Működési Engedélyt	
2. Az igényelt területre vonatkozó helyszínt ábrázoló vázlatot, amelyen szerepelnie kell a környező utcáknak is. A vázlaton az igényelt területnek - a szükséges méretekkel - úgy kell szerepelnie, hogy annak nagysága, elhelyezkedése egyértelműen megállapítható legyen (TERASZ, KIOSZK ESETÉN: annak szélessége, hosszúsága; a terasz, kiosk szélének az épület homlokzati falától és a járda szélétől való távolsága; terasz esetén annak az üzletnek a bejáratától való távolsága, amelyikhez tartozik; méterben mérve).	
3. Az elhelyezni kívánt építmény, létesítmény, berendezés műszaki leírását és terveit; <i>teraszkérelmekhez a helyszín fotóját is csatolni szükséges.</i>	
4. Meglévő létesítményre vonatkozó közterület-használati hozzájárulás megújítása esetén – városképvédelmi szempontok figyelembevétele miatt – fényképfelvételt kell becsatolni.	
5. Építési engedélyhez kötött építmény esetében vagy építési munkálatokkal összefüggő közterület-használat esetében az építőtől kapott meghatalmazást és a jogszabályban előírt esetekben a jogerős építésügyi hatósági engedélyt csatolni szükséges.	
6. Közút igénybevétele esetén – a 2. pontban foglalt helyszínrajzon túl – a vonatkozó helyszínt ábrázoló forgalomtechnikai vázrajzot, amely beszerezhető a Budapest Közút Zrt. központi ügyfélszolgálatán (1115 Budapest, Bánk bán utca 8-12.) http://budapestkozut.hu	

Figyelmeztetés:

A hiánytalanul kitöltött kérelemnyomtatvány és az előírt melléletek csatolásán túl, a pontos és egyértelmű helymeghatározás, valamint a meglévő létesítmény fotója elengedhetetlen a benyújtott kérelem érdemi elbírálásához!

A közterület-használatot – különösen – az alábbi jogszabályok szabályozzák:

- Magyarország helyi önkormányzatairól szóló 2011. évi CLXXXIX. törvény
- a Józsefvárosi Önkormányzat tulajdonában lévő közterületek használatáról és használatának rendjéről szóló 37/2017. (IX. 14.) önkormányzati rendelet
- Józsefvárosi Kerületi Építési Szabályzatáról szóló 66/2007.(XII.12.) önkormányzati rendelet
- Budapest főváros rendezési szabályzatáról szóló 5/2015. (II. 16.) Főv. Kgy. rendelet
- A településképp védelméről szóló 34/2017. (IX.14.) önkormányzati rendelete

NYILATKOZAT

Alulírott, az általam benyújtott közterület-használati kérelmem elbírálásának céljából hozzájárulok személyes adataim történő kezeléséhez, valamint ahhoz, hogy az így tudomásra jutott személyes adataimat a Polgármesteri Hivatal az eljárásban részt vevő szakhatósági állásfoglalások bekérése végett továbbítsa az illetékes hatóságok felé.

Kérelmem benyújtásakor a Polgármesteri Hivatal Gazdálkodási Ügyosztály ügyintézőjétől tájékoztatást kaptam –amelyet tudomásul vettem – az eljárás megindításának napjáról, az ügyintézési határidőről, az ügyemre irányadó jogszabályi rendelkezésekről, jogaimról és kötelezettségeimről, továbbá kötelezettségem elmulasztásának jogkövetkezményeiről, valamint a hivatali elérhetőségről.

Kijelentem, hogy kérelmem teljesítése eset én az általános közigazgatási rendtartásról szóló 2016. évi CL. törvény 82. § (2) bekezdés b) pontja alapján a fellebbezési jogomról lemondok.

Tudomásul veszem, hogy ezáltal az ügyemben hozott határozat annak közlésekor jogerősen elmulasztottam a fellebbezési jogom gyakorlását.

BLACK DOG PUB Kft.

1088 Budapest, József u. 8.
Adószám: 14944738-2-43
Banksz.: 11721026-20314831

Budapest, 20.18. év 05. hó 18. nap.

.....
KÉRELMEZŐ ALÁÍRÁSA

91

Műszaki leírás

Teljesítés: a saját engedélyezett napnyó
oszlopára

Méret: 6000 kiegészítő (153 cm) amely 1,2 m²
felületet takar


A TV-t 2 m magasságba egy zárt (lelakatolható)
szekrényben helyezték el

Az Anténát a műsorváltási szerződést meg-
kötöttük.

A videóképek a kihelyezést követően al-
tárbuk.

Bp. 2018. június 19.

BLACK DOG PUB KFT.
Bp. 1111. Lágymányosi u. 12.
Adósz.: 14944738-2-43
Banksz.: 11721026-20314831





BUDAPEST FŐVÁROS VIII. KERÜLET
JÓZSEFVÁROSI ÖNKORMÁNYZAT

2018 JÚN 05.
Egy
Hv

VÁROSGAZDÁLKODÁSI ÉS
PÉNZÜGYI BIZOTTSÁGA
SOÓS GYÖRGY
elnök

Ügyintéző: Boros Gábor Szabolcs
Tel.: 459-2230
Fax: 459-2276
e-mail: borosgsz@jozsefvaros.hu

Tárgy: közterület használati hozzájárulás
Ügyiratszám: 16- 691/2018.

HATÁROZAT

Black Dog Kft. (adószám:14944738-2-43, székhely: 1111 Budapest, Lágymányosi út 12.) – a továbbiakban: kérelmező – közterület használat iránt előterjesztett kérelmének a Városgazdálkodási és Pénzügyi Bizottság 424/2018. (V.28.) számú határozatával helyt adott és

2018. május 28-tól

2019. május 22-ig

hozzájárul

a Budapest VIII. kerület, Baross u. 8. szám előtti közterület 31 m² vendéglátó terasz és 31 m² napernyő céljából történő igénybevételéhez azzal, hogy a 2018. május 22. – 2018. május 27. közötti időszakra vonatkozó közterület-használati díjat fizesse meg.

Az önkormányzati hatóság kötelezi a kérelmezőt arra, hogy közterület-használati díj címén fizessen meg Budapest Főváros VIII. kerület Józsefvárosi Önkormányzat K&H Bank Zrt.-nél vezetett 10403387-00028592-00000002 számú számlájára **425.940,- Ft + ÁFA, összesen bruttó 540.944,- Ft, azaz ötszáznegyvenezer-kilencszáznegyvennégy forint közterület-használati díjat havi bontásban azzal, hogy egy hónapra eső díj összege 35.495,- Ft + ÁFA, összesen bruttó 45.079,- Ft, azaz negyvenötezer-hetvenkilenc forint, amelyet minden hónap 6. napjáig kell megfizetni.**

E határozat a közléssel véglegessé válik és ellene fellebbezésnek helye nincs.

INDOKOLÁS

A kérelmező közterület-használati hozzájárulás iránti kérelmet nyújtott be Budapest Főváros VIII. kerület Józsefvárosi Önkormányzathoz (a továbbiakban: Önkormányzat) 2018. április 27. napján. Kérelme szerint az Önkormányzat tulajdonában lévő Budapest VIII. kerület, Baross u. 8. szám előtti közterületet 31 m² vendéglátó terasz és 31 m² napernyő céljából kívánja igénybe venni.

A közterületek rendeltetéstől eltérő használatának szabályait a Józsefvárosi Önkormányzat tulajdonában lévő közterületek használatáról és használatának rendjéről szóló 37/2017. (IX.14.) önkormányzati rendelet (a továbbiakban: Rendelet) szabályozza.



1
Jv
93



BUDAPEST FŐVÁROS VIII. KERÜLET
JÓZSEFVÁROSI ÖNKORMÁNYZAT

VÁROSGAZDÁLKODÁSI ÉS
PÉNZÜGYI BIZOTTSÁGA

SOÓS GYÖRGY
elnök

A kérelem formai és egyéb tartalmi szempontból megfelelt a Rendelet 14. § (4) és (5) bekezdéseiben írt követelményeknek, a Rendelet által előírt mellékleteket kérelmező csatolta. A Rendelet 15. § (1) bekezdése értelmében a kérelem elbírálására hatáskörrel rendelkező Budapest Főváros VIII. kerület Józsefvárosi Önkormányzat Képviselő-testületének Városgazdálkodási és Pénzügyi Bizottsága önkormányzati hatósági jogkörben eljárva 2018. május 28. napján tartott ülésén elbírálta azt, és 424/2018. (V.28.) számú határozatával hozzájárulást adott a kérelmező részére a kérelmében megjelölt tevékenységre, időtartamra és helyszínre azzal, hogy a 2018. május 22. – 2018. május 27. közötti időszakra vonatkozó közterület-használati díjat fizesse meg.

A közterület-használati díj 31 m^2 vendéglátó terasz tekintetében a Rendelet mellékletének 1e. pontja alapján került meghatározásra. A közterület-használati díj számítása szezonban az alábbiak szerint alakul: $2080,- \text{ Ft/m}^2/\text{ hó} - \text{ havi } \text{m}^2 \text{ használati díj} - \text{ alapulvételével került meghatározásra, azaz } 2080,- \text{ Ft} * 31 \text{ m}^2 * 6 \text{ hó} + \text{ ÁFA}$.

A közterület-használati díj számítása szezonon kívül az alábbiak szerint alakul: $210,- \text{ Ft/m}^2/\text{ hó} - \text{ havi } \text{m}^2 \text{ használati díj} - \text{ alapulvételével került meghatározásra, azaz } 210,- \text{ Ft} * 31 \text{ m}^2 * 6 \text{ hó} + \text{ ÁFA}$.

A Rendelet 12. § (7) bekezdése szerint amennyiben a napernyő vetülete nem nyúlik túl a vendéglátó teraszon, külön közterület-használati díjat nem kell fizetni.

A vendéglátó teraszokon az üzletek tulajdonosai kötelesek jól látható helyen tájékoztatást nyújtani a közterületi kiszolgálás lejárta idejéről.

A közterületet használó köteles a használat céljára engedélyezett területet és annak környezetét folyamatosan tisztán, balesetmentesen, rendezett állapotban tartani, és a közterület használat időtartama alatt a szükséges állagmegóvási, karbantartási és tisztántartási kötelezettségét teljesíteni.

A közterület-használati hozzájárulás eredeti példányát, vagy annak hiteles másolatát, valamint a díjfizetési kötelezettség teljesítését igazoló dokumentumot (havonta, negyedévente, vagy félévente történő díjfizetés esetén valamennyi befizetést igazoló dokumentumot) a tevékenységet folytató személy köteles a helyszínen magánál tartani és ellenőrzésre jogosult személyek felhívására bemutatni.

A közterület-használati hozzájárulás a Rendelet 17. §-ban meghatározott okok miatt megszűnik, a Rendelet 17. § (3) és (4) bekezdésében valamint a 18. §-ban szabályozott esetben visszavonható.

A közterület használatra vonatkozó jogosultság megszűnése után használó köteles a közterület eredeti állapotát kártalanítási igény nélkül saját költségén helyreállítani. Amennyiben a közterület-használat során a használattal összefüggésben a terület



BUDAPEST FŐVÁROS VIII. KERÜLET
JÓZSEFVÁROSI ÖNKORMÁNYZAT

VÁROSGAZDÁLKODÁSI ÉS
PÉNZÜGYI BIZOTTSÁGA

SOÓS GYÖRGY
elnök

megrongálódik, abban kár keletkezik, illetve a használó a közterület-használattal másnak kárt okoz, úgy a közterület használó a rongálódást saját költségén köteles helyreállítani és a kárt megtéríteni. A közterület használó köteles az engedélyezett időtartam lejártát követően a közterület használatával minden kártalanítási és csereterület biztosítására irányuló igény nélkül haladéktalanul felhagyni, és az eredeti állapotnak megfelelően a közterület tulajdonosának rendelkezésére bocsátani.

Az önkéntes teljesítés elmaradása esetében a rendelkező részben foglalt közterület használata jogellenes közterület használatnak minősül, amelynek jogkövetkezményeit a Rendelet 31. §-a és a közösségi együttélés alapvető szabályairól és ezek elmulasztásának jogkövetkezményeiről szóló 18/2016. (VI.02.) önkormányzati rendelet tartalmazza.

Amennyiben a közterület használó a közterületet a jelen határozatban meghatározott idő után is használni kívánja, köteles legalább 16 munkanappal a lejáratú idő előtt újabb kérelmet benyújtani. A közterületet tovább használni csak az újabb hozzájárulás birtokában lehet.

Továbbá használó köteles a közterület-használat megszűnésekor vagy szünetelésekor az általa használt közterületet az Önkormányzatnak visszaadni, amit kizárólag az Önkormányzat képviselőjének személyes jelenlétében tehet meg, amelyről szintén átadás-átvételi jegyzőkönyvet kell felvenni. Az átadást-átvételnél csak a használó nevében teljes körűen nyilatkozattétel és kötelezettségvállalás jogával rendelkező személy járhat el.

A rendelkező részben foglalt döntés a Rendelet 6. § (2) bekezdés 1. és 15. pontjaiban, 12. § (1), (5), (7) és (8) bekezdésében, 16. § (3) bekezdésében, 17.-21. §-aiban, 22. § (1) bekezdésben, 24. § (1)-(2) bekezdéseiben foglalt jogszabályi előírásokon alapszik, melyet a döntéshozó az általános közigazgatási rendtartásról szóló 2016. évi CL. törvény a 80-81. §-ai szerinti határozatban rendelt kiadni.

Hatáskörömet a Rendelet 15. § (1) bekezdése állapítja meg.

Jelen döntés ellen a fellebbezési lehetőség kizárását az Ákr. 82. § (2) bekezdés b) pontja biztosítja.

Budapest, 2018. május 31.



Városgazdálkodási és Pénzügyi Bizottság
elnöke



Handwritten signature and initials



BUDAPEST FŐVÁROS VIII. KERÜLET
JÓZSEFVÁROSI ÖNKORMÁNYZAT

VÁROSGAZDÁLKODÁSI ÉS
PÉNZÜGYI BIZOTTSÁGA

SOÓS GYÖRGY
elnök

A határozatról értesülnek:

- 1) a kérelmező,
- 2) a BRFK VIII. kerületi Rendőrkapitányság,
- 3) a Budapest Főváros VIII. kerület Józsefvárosi Polgármesteri Hivatal Közterület-felügyeleti Ügyosztály
- 4) a Budapest Főváros VIII. kerület Józsefvárosi Polgármesteri Hivatal Hatósági Ügyosztály,
- 5) a Budapest Főváros VIII. kerület Józsefvárosi Polgármesteri Hivatal Pénzügyi Ügyosztály,
- 6) irattár



JWG

Budapest Főváros VIII. kerület Józsefvárosi Polgármesteri Hivatala
Gazdálkodási Ügyosztály
1082 Budapest
Baross utca 63-67.

XII
2018 JUN 11

Érkezett: 2018 JUN 11	Szám: 16-72572
Melléklet: 2	Össztály: 2000 BT
Előszám: re	

K É R E L E

a Józsefvárosi Önkormányzat tulajdonában lévő közterület használatához

Kérjük a nyomtatványt olvashatóan, nyomtatott betűvel kitölteni!

Gazdasági társaságok, egyéni cég, társadalmi és egyéb szervezetek esetében:

Kérelmező neve: [REDACTED] /G DAT 91 KF/ telefon: 30-942-0278
Kapcsolattartó ügyintéző neve: [REDACTED] telefon: [REDACTED]
e-mail cím: [REDACTED]
Székhelye: irsz.: 1165 helység: BUDAPEST (u., tér): KORONA FÜRT u. szám: 35 em./ajtó: 1/3
Levelezési cím: 1115 BUDAPEST SOMOGYI UT. 22 /AXIS 2000 BT/
Cégjegyzék szám/Nyilvántartási szám: 01-06-319527
Bankszámlaszám: 10918001-00000065-38680009
Adószáma: 28526201-2-43

Egyéni vállalkozás esetében:

Kérelmező neve: telefon:
Lakcíme: irsz.: [] helység: (u., tér): szám: em./ajtó:
Levelezési cím:
e-mail cím:
Vállalkozó nyilvántartási száma: []
Adószáma: [] - [] - []
Bankszámlaszám: [] - [] - []

Magánszemélyek esetében:

Kérelmező neve: telefon:
Lakcíme: irsz. [] helység: (u., tér): szám: em./ajtó:
Születési helye: ideje: [] év [] hó [] nap, anyja neve:
e-mail cím:

Megjegyzés: Fenti adatok közlése a közterület-használati kérelmek elbírálásához, valamint a közterület-használati hozzájárulásban foglalt ellenőrzéséhez szükségesek. Az adatokat a Polgármesteri Hivatal Gazdálkodási, illetve Közterület-felügyeleti Ügyosztálya kezelik az információs önrendelkezési jogról és az információszabadságról szóló 2011. évi CXII. törvény alapján.

Közterület-használat ideje: 2018 év 07 hó 02 naptól - 2018 év 10 hó 31 napig
(Több időpont,- helyszín esetén kérünk listát mellékelni!)

Közterület-használat célja: ÉPÍTÉSI TERÜLET LENYATÁROLÁSA

Kérelemmel érintett közterület nagysága: 13 + 15 ...m²/db

Közterület helye: Budapest, VIII. kerület... KÁLVÁRZA U. 14-16 ES KÖRZIS U 51A szám előtti járdán, úttesten, zöldterületen vagy:

Megjegyzés (Egyéb tény, körülmény, stb.):

FELMÉRŐ SZELÉS SÁV A JÁRDÁRÓL

Idéig lenes kenés

A kérelem benyújtása nem jogosít fel a közterület használatra.

2018 JUN 08

2018 JUN 08
Szám: 05774
Cím: BAROSS GÖTBÖL 97

A kérelmező tudomásul veszi, hogy

- a kérelem benyújtása nem jogosítja fel a közterület használatára,
- a Józsefvárosi Önkormányzat tulajdonában lévő közterületek használatáról és használatának rendjéről szóló 37/2017. (IX. 14.) önkormányzati rendelet 21. § (1) bekezdése szerint a közterület használatáért közterület-használati díjat köteles fizetni,
- a közterületen kizárólag a kereskedelmi tevékenységek végzésének feltételeiről szóló 210/2009. (IX.29.) Kormányrendelet 12. § (1) bekezdése alapján a rendelet 5. mellékletében meghatározott termékek árusíthatók.

A kérelemhez a kérelmezőnek az alábbi melléleteket kell csatolnia: (A csatolt mellékletet kérjük X-el jelölni)

1. A közterületen folytatni kívánt tevékenység gyakorlására feljogosító egyszerű okirat másolatát: - egyéni vállalkozás esetén: vállalkozói igazolványt, - gazdasági társaság, egyéni cég esetén: 30 napnál nem régebbi cégkivonat, aláírási címpéldányt, - társadalmi és egyéb szervezetek esetében: a nyilvántartásba-vételüket igazoló okiratot, - őstermelők esetén őstermelői igazolványt. - vendéglátó terasz létesítése esetén, az azt üzemeltetni kívánó kereskedelmi/vendéglátó egység érvényes bejelentés köteles kereskedelmi tevékenység bejelentését igazoló dokumentumot vagy a Működési Engedélyt	
2. Az igényelt területre vonatkozó helyszínt ábrázoló vázlatot, amelyen szerepelnie kell a környező utcáknak is. A vázlaton az igényelt területnek - a szükséges méretekkel - úgy kell szerepelnie, hogy annak nagysága, elhelyezkedése egyértelműen megállapítható legyen (TERASZ, KIOSZK ESETÉN: annak szélessége, hosszúsága; a terasz, kiosk szélének az épület homlokzati falától és a járda szélétől való távolsága; terasz esetén annak az üzletnek a bejáratától való távolsága, amelyikhez tartozik; méterben mérve).	
3. Az elhelyezni kívánt építmény, létesítmény, berendezés műszaki leírását és terveit; <i>teraszkérelmekhez a helyszín fotóját is csatolni szükséges.</i>	
4. Meglévő létesítményre vonatkozó közterület-használati hozzájárulás megújítása esetén - városképvédelmi szempontok figyelembevétele miatt - fényképfelvételt kell becsatolni.	
5. <i>Építési engedélyhez kötött építmény esetében vagy építési munkálatokkal összefüggő közterület-használat esetében az építetőtől kapott meghatalmazást és a jogszabályban előírt esetekben a jogerős építésügyi hatósági engedélyt csatolni szükséges.</i>	
6. Közút igénybevétele esetén - a 2. pontban foglalt helyszínrajzon túl - a vonatkozó helyszínt ábrázoló forgalomtechnikai vázrajzot, amely beszerezhető a Budapest Közút Zrt. központi ügyfélszolgálatán (1115 Budapest, Bánk bán utca 8-12.) http://budapestkozut.hu	

Figyelmeztetés:

A hiánytalanul kitöltött kérelemnyomtatvány és az előírt mellékletek csatolásán túl, a pontos és egyértelmű helymeghatározás, valamint a meglévő létesítmény fotója elengedhetetlen a benyújtott kérelem érdemi elbírálásához!

A közterület-használatot - különösen - az alábbi jogszabályok szabályozzák:

- Magyarország helyi önkormányzatairól szóló 2011. évi CLXXXIX. törvény
- a Józsefvárosi Önkormányzat tulajdonában lévő közterületek használatáról és használatának rendjéről szóló 37/2017. (IX.14.) önkormányzati rendelet
- Józsefvárosi Kerületi Építési Szabályzatáról szóló 66/2007.(XII.12.) önkormányzati rendelet
- Budapest főváros rendezési szabályzatáról szóló 5/2015. (II. 16.) Főv. Kgy. rendelet
- A településképp védelméről szóló 34/2017. (IX.14.) önkormányzati rendelete

NYILATKOZAT


Alulírott, az általam benyújtott közterület-használati kérelem elbírálásának céljából hozzájárok személyes adataim történő kezeléséhez, valamint ahhoz, hogy az így tudomásra jutott személyes adataimat a Polgármesteri Hivatal az eljárásban részt vevő szakhatósági állásfoglalások bekérése végett továbbítsa az illetékes hatóságok felé.

Kérelmem benyújtásakor a Polgármesteri Hivatal Gazdálkodási Ügyosztály ügyintézőjétől tájékoztatást kaptam -amelyet tudomásul vettem - az eljárás megindításának napjáról, az ügyintézési határidőről, az ügyemre irányadó jogszabályi rendelkezésekről, jogaimról és kötelezettségeimről, továbbá kötelezettségem elmulasztásának jogkövetkezményeiről, valamint a hivatali elérhetőségről.

Kijelentem, hogy kérelmem teljesítése eset én az általános közigazgatási rendtartásról szóló 2016. évi CL. törvény 82. § (2) bekezdés b) pontja alapján a fellebbezési jogomról lemondok.

Tudomásul veszem, hogy ezáltal az ügyemben hozott határozat annak közlésekor jogerőre emelkedik.

Budapest, 20.18. év 06. hó 08. nap.


KÉRELMEZŐ ALÁÍRÁSA
és Kereskedelmi Kft.
1165 Budapest, Koronafűrt u. 35. 98

Kőrös utca

ÜRES TEL

36073

7

28,26⁵

13,20⁵

+13,59

50

+17,52

LAKÓÉPÜLET
FSZ+2

+13,59

36074

-0,03

19,30⁵
9,32⁵
9,98

P+6+T

36075

+23,75

11,44⁵

113 parkolóhely pinceben és földszinten

SZERELT KÉMÉNY

14-16

+23,18

+3,13

+20,44

+20,29

+3,13

21,49⁵

36067

+3,13

10,90

TELEKHEZÁR

15,06

28,26⁵

28

23

Gk. bejárat

Szem. bejárat

Gk. bejárat

Kálvária utca

13

15

3b

178

dh/gg

2018 JÚN 12

Boros Gábor Szabolcs

Érkezett: 2018 JÚN 12	Szám: 16-125/3
Melléklet:	Előszám:

Feladó: [REDACTED]
Küldve: 2018. június 8. 15:55
Címzett: Boros Gábor Szabolcs
Tárgy: GDAT 91 Kft. közterület-használat
Mellékletek: 16-725-2018. GDAT 91 Kft..pdf

Tisztelt Boros Gábor Szabolcs Úr!

Eredmény: 16-125/3. Boros Gábor Szabolcs
2018 JÚN 11
16/80/2018

Sajnos a mai napig nem kaptunk választ a telek bérléssel kapcsolatban. Voltam bent a telek bérlésével kapcsolatban érdeklődni. Azt a választ kaptam, hogy 2-3 hónap múlva lesz döntés. Így sajnos jelenleg nem szükséges a közterület foglalás a cég számára. Amint döntés születik jelentkezek. Addig sajnos nem tudjuk használni a területet, így nem is kívánjuk foglalni.

Üdvözlettel: [REDACTED] G DAT 91 Kft építésvezető 30/742-99-06

-----Eredeti üzenet-----

Dátum: 2018. június 5., kedd, 11:07:28
 Feladó: "Boros Gábor Szabolcs"
 Tárgy: GDAT 91 Kft. közterület-használat
 Címzett: [REDACTED]

Tisztelt Majer Zoltán Úr!

Csatolva küldöm a közterület-használati engedélyt.

Tisztelettel:

**Boros Gábor Szabolcs**

ügyintéző

Budapest Főváros VIII. kerület Józsefvárosi
 Polgármesteri Hivatal
 Gazdálkodási Ügyosztály
 1082 Budapest, Baross utca 63-67.
 +361 4592230
borosgsz@jozsefvaros.hu

JW 100



ep
nt

VÁROSGAZDÁLKODÁSI ÉS
PÉNZÜGYI BIZOTTSÁGA
SOÓS GYÖRGY
elnök

Ügyintéző: Boros Gábor Szabolcs
Tel.: 459-2230
Fax: 459-2276
e-mail: borosgsz@jozsefvaros.hu

Tárgy: közterület használati hozzájárulás
Ügyiratszám: 16-725/2018.

HATÁROZAT

GDAT 91 Kft. (adószám: 13699521-2-42, székhely: 1165 Budapest, Koronafürt u. 35. I/3.)
– a továbbiakban: kérelmező – közterület használat iránt előterjesztett kérelmének a
Városgazdálkodási és Pénzügyi Bizottság 425/2018. (V.28.) számú határozatával helyt adott
és

2018. június 18-tól

2018. december 18-ig

hozzájárul

a Budapest VIII. kerület, Kőrís u. 7. szám előtti 4 db parkolóhely (10 m² parkolóhelyenként)
és a Budapest VIII. kerület, Kőrís u. 10. szám előtti 4 db parkolóhely (10 m²
parkolóhelyenként) építési munkaterület (építési felvonulási terület – építési felvonulási
terület – teherautók kanyarodási irányának biztosítása) céljából történő igénybeviteléhez.

Az önkormányzati hatóság kötelezi a kérelmezőt arra, hogy közterület-használati díj címén
fizessen meg Budapest Főváros VIII. kerület Józsefvárosi Önkormányzat K&H Bank Zrt.-
nél vezetett 10403387-00028592-00000002 számú számlájára a határozat kézhezvételétől
számított 10 napon belül egy összegben **nettó 3.967.572,- Ft + ÁFA, összesen bruttó
5.038.816,- Ft, azaz ötmillió-harmincezer-nyolcszázötvenhat forint** közterület-
használati díjat.

E határozat a közléssel véglegessé válik és ellene fellebbezésnek helye nincs.

INDOKOLÁS

A kérelmező közterület-használati hozzájárulás iránti kérelmet nyújtott be a Budapest
Főváros VIII. kerület Józsefvárosi Önkormányzathoz (a továbbiakban: Önkormányzat)
2018. május 04. napján. Kérelme szerint az Önkormányzat tulajdonában lévő Budapest VIII.
kerület, Kőrís u. 7. szám előtti 4 db parkolóhelyet (10 m² parkolóhelyenként) és a Budapest
VIII. kerület, Kőrís u. 10. szám előtti 4 db parkolóhelyet (10 m² parkolóhelyenként) építési
munkaterület (építési felvonulási terület – építési felvonulási terület – teherautók
kanyarodási irányának biztosítása) céljából kívánja igénybe venni.



101



BUDAPEST FŐVÁROS VIII. KERÜLET
JÓZSEFVÁROSI ÖNKORMÁNYZAT

VÁROSGAZDÁLKODÁSI ÉS
PÉNZÜGYI BIZOTTSÁGA

SOÓS GYÖRGY
elnök

A közterületek rendeltetéstől eltérő használatának szabályait a Józsefvárosi Önkormányzat tulajdonában lévő közterületek használatáról és használatának rendjéről szóló 37/2017. (IX.14.) önkormányzati rendelet (a továbbiakban: Rendelet) szabályozza.

A kérelem formai és egyéb tartalmi szempontból megfelelt a Rendelet 14. § (4) és (5) bekezdéseiben írt követelményeknek, a Rendelet által előírt mellékleteket kérelmező csatolta. A Rendelet 15. § (1) bekezdése értelmében a kérelem elbírálására hatáskörrel rendelkező Budapest Főváros VIII. kerület Józsefvárosi Önkormányzat Képviselő-testületének Városgazdálkodási és Pénzügyi Bizottsága önkormányzati hatósági jogkörben eljárva 2018. május 28. napján tartott ülésén elbírálta azt, és a 425/2018. (V.28.) számú határozatával hozzájárulást adott a kérelmező részére a kérelmében megjelölt tevékenységre, időtartamra és helyszínre.

A közterület-használati díj parkolóhelyek tekintetében munkanapok esetén a Rendelet 24. § (2) bekezdése alapján került meghatározásra. A közterület-használati díj számítása az alábbiak szerint alakul: bruttó 2.650,- Ft/db/munkanap - napi db használati díj - alapulvételével került meghatározásra, azaz $2.650,- \text{ Ft} * 8 \text{ db} * 131 \text{ munkanap}$.

A közterület-használati díj parkolóhelyek tekintetében munkaszüneti napok esetén a Rendelet 2.a. pontja alapján került meghatározásra. A közterület-használati díj számítása az alábbiak szerint alakul: $420,- \text{ Ft}/\text{m}^2/\text{munkaszüneti nap}$ - napi m^2 használati díj - alapulvételével került meghatározásra, azaz $420,- \text{ Ft} * 80 \text{ m}^2 * 53 \text{ munkaszüneti nap} + \text{ÁFA}$.

A közterületet használó köteles a használat céljára engedélyezett területet és annak környezetét folyamatosan tisztán, balesetmentesen, rendezett állapotban tartani, és a közterület használat időtartama alatt a szükséges állagmegóvási, karbantartási és tisztántartási kötelezettségét teljesíteni.

A közterület használat kapcsán elhelyezni kívánt létesítmények, berendezések, egyéb tárgyak biztonságos elhelyezéseért, őrzéséért a közterületet használó felel, azok esetleges megrongálódása esetén az Önkormányzat felé kártérítési igénnyel nem élhet, a közterület-használati jogosultság nem pótolja a jogszabályokban előírt egyéb – hatósági, illetve szakhatósági – engedélyek (pl. építésügyi, egészségügyi, rendészeti szakhatóságok engedélyei) beszerzését és csak a közreműködő szakhatóságok hozzájárulásában foglalt előírások megvalósítása esetén érvényes.

A konténert a parkolósáv területén úgy kell elhelyezni, hogy az úttestbe nem lóghat bele. A konténer éjszakai láthatóságát menetirányból fényvisszaverő jelzés elhelyezésével biztosítani kell. Ferde vagy merőleges kialakítású parkolósáv esetén a konténer legfeljebb 1 várakozóhelyet foglalhat el. Olyan várakozóhelyek esetén, ahol a várakozóhelyek félig a járdán vannak kijelölve, az útpálya és a járda szintkülönbsége miatt biztosítani kell a konténer alátámasztását. Mozgáskorlátozott várakozóhelyre konténert nem lehet elhelyezni.





BUDAPEST FŐVÁROS VIII. KERÜLET JÓZSEFVÁROSI ÖNKORMÁNYZAT

VÁROSGAZDÁLKODÁSI ÉS
PÉNZÜGYI BIZOTTSÁGA

SOÓS GYÖRGY
elnök

A konténer le- és felrakódása kisforgalmú időszakban, a közúti forgalom lehető legkisebb zavarásával történjen.

A közterület-használati hozzájárulás eredeti példányát, vagy annak hiteles másolatát, valamint a díjfizetési kötelezettség teljesítését igazoló dokumentumot (havonta, negyedévente, vagy félévente történő díjfizetés esetén valamennyi befizetést igazoló dokumentumot) a tevékenységet folytató személy köteles a helyszínen magánál tartani és ellenőrzésre jogosult személyek felhívására bemutatni.

A közterület-használati hozzájárulás a Rendelet 17. §-ban meghatározott okok miatt megszűnik, a Rendelet 17. § (3) és (4) bekezdésében valamint a 18. §-ban szabályozott esetben visszavonható.

A közterület használatra vonatkozó jogosultság megszűnése után használó köteles a közterület eredeti állapotát kártalanítási igény nélkül saját költségén helyreállítani. Amennyiben a közterület-használat során a használattal összefüggésben a terület megrongálódik, abban kár keletkezik, illetve a használó a közterület-használattal másnak kárt okoz, úgy a közterület használó a rongálódást saját költségén köteles helyreállítani és a kárt megtéríteni. A közterület használó köteles az engedélyezett időtartam lejártát követően a közterület használatával minden kártalanítási és csereterület biztosítására irányuló igény nélkül haladéktalanul felhagyni, és az eredeti állapotnak megfelelően a közterület tulajdonosának rendelkezésére bocsátani.

Az önkéntes teljesítés elmaradása esetében a rendelkező részben foglalt közterület használata jogellenes közterület használatnak minősül, amelynek jogkövetkezményeit a Rendelet 31. §-a és a közösségi együttélés alapvető szabályairól és ezek elmulasztásának jogkövetkezményeiről szóló 18/2016. (VI.02.) önkormányzati rendelet tartalmazza.

Amennyiben a közterület használó a közterületet a jelen határozatban meghatározott idő után is használni kívánja, köteles legalább 16 munkanappal a lejárat előtti újabb kérelmet benyújtani. A közterületet tovább használni csak az újabb hozzájárulás birtokában lehet.

A közterület tényleges használatának megkezdése előtt használó köteles az Önkormányzat képviselőjével (1082 Budapest, Baross utca 63-67., tel: 459-2230 vagy 459-2274) közös állapotfelmérést végezni és arról átadás-átvételi jegyzőkönyvet felvenni.

Továbbá használó köteles a közterület-használat megszűnésekor vagy szünetelésekor az általa használt közterületet az Önkormányzatnak visszaadni, amit kizárólag az Önkormányzat képviselőjének személyes jelenlétében tehet meg, amelyről szintén átadás-átvételi jegyzőkönyvet kell felvenni. Az átadást-átvételnél csak a használó nevében teljes körűen nyilatkozattétel és kötelezettségvállalás jogával rendelkező személy járhat el.





BUDAPEST FŐVÁROS VIII. KERÜLET
JÓZSEFVÁROSI ÖNKORMÁNYZAT

VÁROSGAZDÁLKODÁSI ÉS
PÉNZÜGYI BIZOTTSÁGA

SOÓS GYÖRGY
elnök

A rendelkező részben foglalt döntés a Rendelet 6. § (2) bekezdés 9. pontjában, 12. § (1) és (2) bekezdésében, 16. § (3) bekezdésében, 17.-21. §-aiban, 22. § (1) bekezdésben, 24. § (1) bekezdésében foglalt jogszabályi előírásokon alapszik, melyet a döntéshozó az általános közigazgatási rendtartásról szóló 2016. évi CL. törvény a 80-81. §-ai szerinti határozatban rendelt kiadni.

Hatáskörömet a Rendelet 15. § (1) bekezdése állapítja meg.

Jelen döntés ellen a fellebbezési lehetőség kizárását az Ákr. 82. § (2) bekezdés b) pontja biztosítja.

Budapest, 2018. május 31.


Soós György
Városgazdálkodási és Pénzügyi Bizottság
elnöke

2018. JÚN. 1

A határozatról értesülnek:

- 1) a kérelmező,
- 2) a BRFK VIII. kerületi Rendőrkapitányság,
- 3) a Budapest Főváros VIII. kerület Józsefvárosi Polgármesteri Hivatal Közterület-felügyeleti Ügyosztály
- 4) a Budapest Főváros VIII. kerület Józsefvárosi Polgármesteri Hivatal Hatósági Ügyosztály,
- 5) a Budapest Főváros VIII. kerület Józsefvárosi Polgármesteri Hivatal Pénzügyi Ügyosztály,
- 6) irattár

K É R E L E M

a Józsefvárosi Önkormányzat tulajdonában lévő közterület használatához

Kérjük a nyomtatványt olvashatóan, nyomtatott betűvel kitölteni!

Gazdasági társaságok, egyéni cég, társadalmi és egyéb szervezetek esetében:

Kérelmező neve: TÁRSASÁG - NAGYFUVAROS U. 5. telefon: 333 1116
Kapcsolattartó ügyintéző neve: DRUSZBOVOKY ÉVA - FOK ZRT telefon: [REDACTED]
e-mail cím: [REDACTED]
Székhelye: irsz.: 1084 helység: BUDAPEST (u., tér): NAGYFUVAROS szám: 5 em./ajtó:
Levelezési cím: JÓZSEFVÁROSI GAZDÁLKODÁSI KP ZRT 1084 BUDAPEST U. 5.
Cégjegyzék szám/ Nyilvántartási szám:
Bankszámlaszáma: 11708001 - 20093910 - [REDACTED]
Adószáma: 27021222 - 1 - 42

Egyéni vállalkozás esetében:

Kérelmező neve: telefon:
Lakcíme: irsz.: [REDACTED] helység: (u., tér): szám: em./ajtó:
Levelezési cím:
e-mail cím:
Vállalkozó nyilvántartási száma: [REDACTED]
Adószáma: [REDACTED]
Bankszámlaszáma: [REDACTED]

Magánszemélyek esetében:

Kérelmező neve: telefon:
Lakcíme: irsz. [REDACTED] helység: (u., tér): szám: em./ajtó:
Születési helye: ideje: [REDACTED] év [REDACTED] hó [REDACTED] nap, anyja neve:
e-mail cím:

Megjegyzés: Fenti adatok közlése a közterület-használati kérelmek elbírálásához, valamint a közterület-használati hozzájárulásban foglalt ellenőrzéséhez szükségesek. Az adatokat a Polgármesteri Hivatal Gazdálkodási, illetve Közterület-felügyeleti Ügyosztálya kezeli az információs önrendelési jogról és az információszabadságról szóló 2011. évi CXII. törvény alapján.

Közterület-használat ideje: 201 8 év 07 hó 01 naptól - 201 8 év 07 hó 15 napig

(Több időpont,- helyszín esetén kérünk listát mellékelni!)

Közterület-használat célja: hőszigetelés felújítás, aszfalt javítás

Kérelemmel érintett közterület nagysága: 15 x 13 m = 19,5 m²/db

Közterület helye: Budapest, VIII. kerület NAGYFUVAROS U. 5. szám előtti

járdán, úttesten, zöldterületen vagy:

Megjegyzés (Egyéb tény, körülmény, stb.):

Önkormányzat pályázat által finanszírozott munka
DÍJMENTESÍTÉST KÉRÜNK
KÖZTERÜLET FELÜGYELÉSI ENGEDÉLY MEGHOSZABÁJTÁSA

A kérelem benyújtása nem jogosít fel a közterület használatra.

2018 JUN 20.
1052 Juhász

A kérelmező tudomásul veszi, hogy

- a kérelem benyújtása nem jogosítja fel a közterület használatára,
- a Józsefvárosi Önkormányzat tulajdonában lévő közterületek használatáról és használatának rendjéről szóló 37/2017. (IX. 14.) önkormányzati rendelet 21. § (1) bekezdése szerint a közterület használatáért közterület-használati díjat köteles fizetni,
- a közterületen kizárólag a kereskedelmi tevékenységek végzésének feltételeiről szóló 210/2009. (IX.29.) Kormányrendelet 12. § (1) bekezdése alapján a rendelet 5. mellékletében meghatározott termékek árusíthatók.

A kérelemhez a kérelmezőnek az alábbi melléleteket kell csatolnia: (A csatolt mellékletet kérjük X-el jelölni)

1. A közterületen folytatni kívánt tevékenység gyakorlására feljogosító egyszerű okirat másolatát: - egyéni vállalkozás esetén: vállalkozói igazolványt, - gazdasági társaság, egyéni cég esetén: 30 napnál nem régebbi cégkivonat, aláírási címpéldányt, - társadalmi és egyéb szervezetek esetében: a nyilvántartásba-vételüket igazoló okiratot, - őstermelők esetén őstermelői igazolványt. - vendéglátó terasz létesítése esetén, az azt üzemeltetni kívánó kereskedelmi/vendéglátó egység érvényes bejelentés köteles kereskedelmi tevékenység bejelentését igazoló dokumentumot vagy a Működési Engedélyt	
2. Az igényelt területre vonatkozó helyszínt ábrázoló vázlatot, amelyen szerepelnie kell a környező utcáknak is. A vázlaton az igényelt területnek - a szükséges méretekkel - úgy kell szerepelnie, hogy annak nagysága, elhelyezkedése egyértelműen megállapítható legyen (TERASZ, KIOSZK ESETÉN: annak szélessége, hosszúsága; a terasz, kiosk szélének az épület homlokzati falától és a járda szélétől való távolsága; terasz esetén annak az üzletnek a bejáratától való távolsága, amelyikhez tartozik; méterben mérve).	
3. Az elhelyezni kívánt építmény, létesítmény, berendezés műszaki leírását és terveit; <i>teraszkérelmekhez a helyszín fotóját is csatolni szükséges.</i>	
4. Meglévő létesítményre vonatkozó közterület-használati hozzájárulás megújítása esetén – városképvédelmi szempontok figyelembevétele miatt – fényképfelvételt kell becsatolni.	
5. <i>Építési engedélyhez kötött építmény esetében vagy építési munkálatokkal összefüggő közterület-használat esetében az építetőtől kapott meghatalmazást és a jogszabályban előírt esetekben a jogerős építésügyi hatósági engedélyt csatolni szükséges.</i>	
6. Közút igénybevétele esetén – a 2. pontban foglalt helyszínrajzon túl – a vonatkozó helyszínt ábrázoló forgalomtechnikai vázrajzot, amely beszerezhető a Budapest Közút Zrt. központi ügyfélszolgálatán (1115 Budapest, Bánk bán utca 8-12.) http://budapestkozut.hu	

Figyelmeztetés:

A hiánytalanul kitöltött kérelemnyomtatvány és az előírt mellékletek csatolásán túl, a pontos és egyértelmű helymeghatározás, valamint a meglévő létesítmény fotója elengedhetetlen a benyújtott kérelem érdemi elbírálásához!

A közterület-használatot – különösen – az alábbi jogszabályok szabályozzák:

- Magyarország helyi önkormányzatairól szóló 2011. évi CLXXXIX. törvény
- a Józsefvárosi Önkormányzat tulajdonában lévő közterületek használatáról és használatának rendjéről szóló 37/2017. (IX.14.) önkormányzati rendelet
- Józsefvárosi Kerületi Építési Szabályzatáról szóló 66/2007.(XII.12.) önkormányzati rendelet
- Budapest főváros rendezési szabályzatáról szóló 5/2015. (II. 16.) Főv. Kgy. rendelet
- A településképp védelméről szóló 34/2017. (IX.14.) önkormányzati rendelete

NYILATKOZAT


Alulírott, az általam benyújtott közterület-használati kérelmem elbírálásának céljából **hozzájárulok** személyes adataim történő kezeléséhez, valamint ahhoz, hogy az így tudomásra jutott személyes adataimat a Polgármesteri Hivatal az eljárásban részt vevő szakhatósági állásfoglalások bekérése végett továbbítsa az illetékes hatóságok felé.

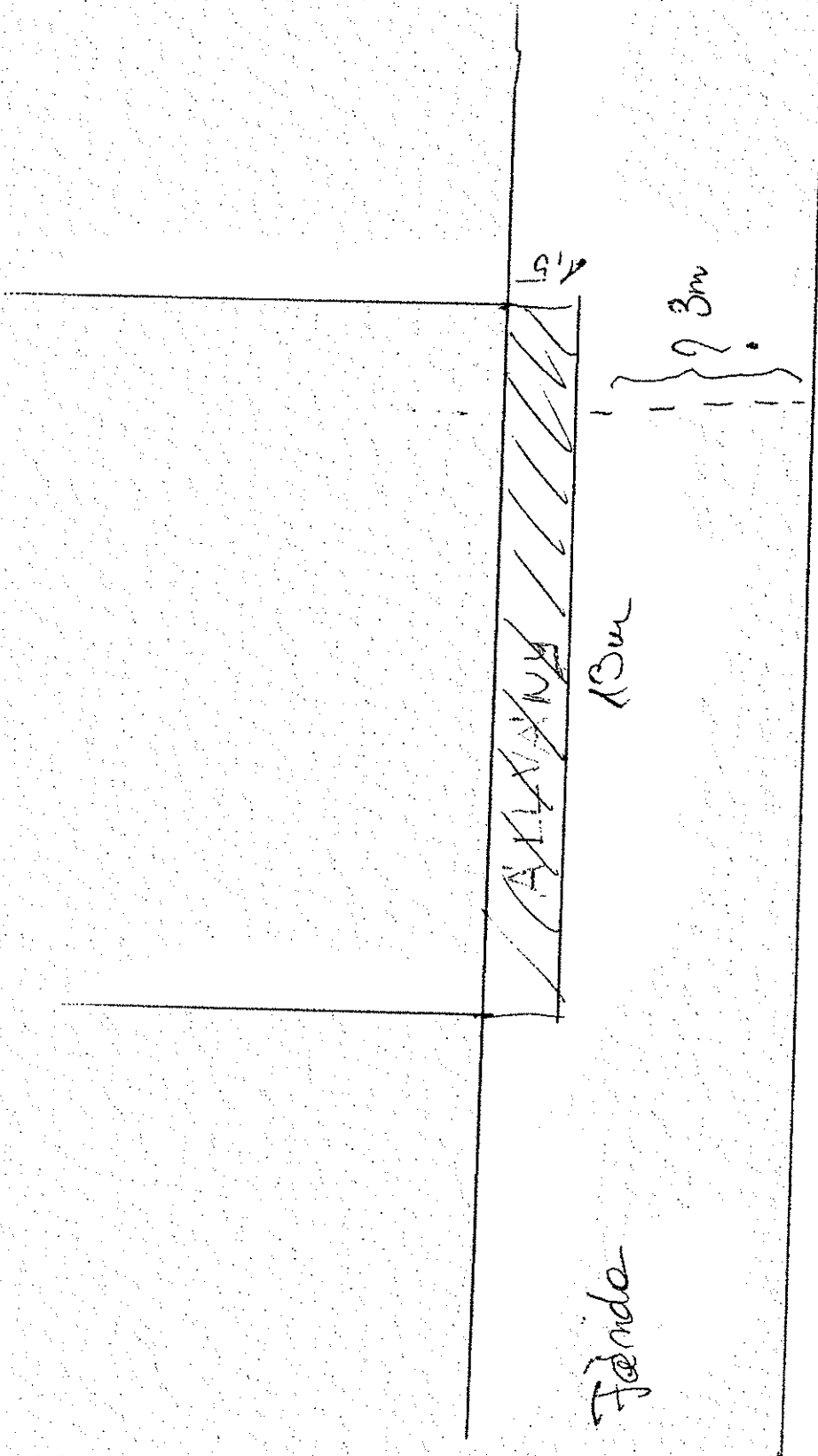
Kérelmem benyújtásakor a Polgármesteri Hivatal Gazdálkodási Ügyosztály ügyintézőjétől tájékoztatást kaptam –amelyet **tudomásul vettem** – az eljárás megindításának napjáról, az ügyintézési határidőről, az ügyemre irányadó jogszabályi rendelkezésekről, jogaimról és kötelezettségeimről, továbbá kötelezettségem elmulasztásának jogkövetkezményeiről, valamint a hivatali elérhetőségről.

Kijelentem, hogy kérelmem teljesítése eset én az általános közigazgatási rendtartásról szóló 2016. évi CL. törvény 82. § (2) bekezdés b) pontja alapján a fellebbezési jogomról lemondok.

Tudomásul veszem, hogy ezáltal az ügyemben hozott határozat annak közzétevésekor jogerőre emelkedik.

Budapest, 2018. év 06. hó 20. nap.


KÉRELMEZŐ ALÁÍRÁSA
106



Fórmula

perforados 0.

JW

A kérelmező tudomásul veszi, hogy

- a kérelem benyújtása nem jogosítja fel a közterület használatára,
- a Józsefvárosi Önkormányzat tulajdonában lévő közterületek használatáról és használatának rendjéről szóló 37/2017. (IX. 14.) önkormányzati rendelet 21. § (1) bekezdése szerint a közterület használatáért közterület-használati díjat köteles fizetni,
- a közterületen kizárólag a kereskedelmi tevékenységek végzésének feltételeiről szóló 210/2009. (IX.29.) Kormányrendelet 12. § (1) bekezdése alapján a rendelet 5. mellékletében meghatározott termékek árusíthatók.

A kérelemhez a kérelmezőnek az alábbi melléleteket kell csatolnia: (A csatolt mellékletet kérjük X-el jelölni)

1. A közterületen folytatni kívánt tevékenység gyakorlására feljogosító egyszerű okirat másolatát: - egyéni vállalkozás esetén: vállalkozói igazolványt, - gazdasági társaság, egyéni cég esetén: 30 napnál nem régebbi cégkivonatot, aláírási címpéldányt, - társadalmi és egyéb szervezetek esetében: a nyilvántartásba-vételüket igazoló okiratot, - őstermelők esetén őstermelői igazolványt.	
- vendéglátó terasz létesítése esetén, az azt üzemeltetni kívánó kereskedelmi/vendéglátó egység érvényes bejelentés köteles kereskedelmi tevékenység bejelentését igazoló dokumentumot vagy a Működési Engedélyt	
2. Az igényelt területre vonatkozó helyszínt ábrázoló vázlatot, amelyen szerepelnie kell a környező utcáknak is. A vázlaton az igényelt területnek - a szükséges méretekkel - úgy kell szerepelnie, hogy annak nagysága, elhelyezkedése egyértelműen megállapítható legyen (TERASZ, KIOSZK ESETÉN: annak szélessége, hosszúsága; a terasz, kioszk szélének az épület homlokzati falától és a járda szélétől való távolsága; terasz esetén annak az üzletnek a bejáratától való távolsága, amelyikhez tartozik; méterben mérve).	
3. Az elhelyezni kívánt építmény, létesítmény, berendezés műszaki leírását és terveit; <i>teraszkérelmekhez a helyszín fotóját is csatolni szükséges.</i>	
4. Meglévő létesítményre vonatkozó közterület-használati hozzájárulás megújítása esetén – városképvédelmi szempontok figyelembevételé miatt – fényképfelvételt kell becsatolni.	
5. <i>Építési engedélyhez kötött építmény esetében vagy építési munkálatokkal összefüggő közterület-használat esetében az építőtől kapott meghatalmazást és a jogszabályban előírt esetekben a jogerős építésügyi hatósági engedélyt csatolni szükséges.</i>	
6. Közút igénybevétele esetén – a 2. pontban foglalt helyszínrajzon túl – a vonatkozó helyszínt ábrázoló forgalomtechnikai vázrajzot, amely beszerezhető a Budapest Közút Zrt. központi ügyfélszolgálatán (1115 Budapest, Bánk bán utca 8-12.) http://budapestkozut.hu	

Figyelmeztetés:

A hiánytalanul kitöltött kérelemnyomtatvány és az előírt melléletek csatolásán túl, a pontos és egyértelmű helymeghatározás, valamint a meglévő létesítmény fotója elengedhetetlen a benyújtott kérelem érdemi elbírálásához!

A közterület-használatot – különösen – az alábbi jogszabályok szabályozzák:

- Magyarország helyi önkormányzatairól szóló 2011. évi CLXXXIX. törvény
- a Józsefvárosi Önkormányzat tulajdonában lévő közterületek használatáról és használatának rendjéről szóló 37/2017. (IX. 14.) önkormányzati rendelet
- Józsefváros Kerületi Építési Szabályzatáról szóló 66/2007.(XII.12.) önkormányzati rendelet
- Budapest főváros rendezési szabályzatáról szóló 5/2015. (II. 16.) Főv. Kgy. rendelet
- A településképp védelméről szóló 34/2017. (IX.14.) önkormányzati rendelete

NYILATKOZAT

Alulírott, az általam benyújtott közterület-használati kérelem elbírálásának céljából **hozzájárulok** személyes adataim történő kezeléséhez, valamint ahhoz, hogy az így tudomásra jutott személyes adataimat a Polgármesteri Hivatal az eljárásban részt vevő szakhatósági állásfoglalások bekérése végett továbbítsa az illetékes hatóságok felé.

Kérelmem benyújtásakor a Polgármesteri Hivatal Gazdálkodási Ügyosztály ügyintézőjétől tájékoztatást kaptam –amelyet **tudomásul vettem** – az eljárás megindításának napjáról, az ügyintézési határidőről, az ügyemre irányadó jogszabályi rendelkezésekről, jogaimról és kötelezettségeimről, továbbá kötelezettségem elmulasztásának jogkövetkezményeiről, valamint a hivatali elérhetőségről.

Kijelentem, hogy kérelmem teljesítése eset én az általános közigazgatási rendtartásról szóló 2016. évi CL. törvény 82. § (2) bekezdés b) pontja alapján a fellebbezési jogomról lemondok.

Tudomásul veszem, hogy ezáltal az ügyemben hozott határozat annak közlésekor jogerőre emelkedik.

Budapest, 2018. . év 06. hó nap.

KÉRELMEZŐ ALÁÍRÁS

Építőipari Zrt.
1115 Budapest,
Hősök tere 21.
Adószám: 23234410-2-49

109 JW



1089 Budapest, VIII. Villám u. 13.

Tel/Fax : (36-1) 814 97 00 / 814 97 03

E-mail: roden@roden.hu

Web: www.roden.hu

Megbízó:

EU-Line Építőipari Zrt.
1213 Budapest, Hollandi út 21.

Tárgy:

Tervszám:

1713

**Budapest, VIII. ker.
Rökk Szilárd utca 4.
mélygarázs kapubehajtójának építése**



KIVITELI TERV

C. IDEIGLENES FORGALOMTECHNIKA

Verziószám: 01

2017. december

Handwritten signature and date:
11/10




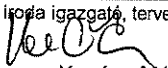
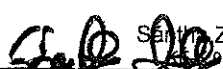
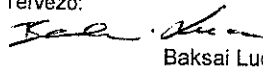
Rajz- és iratjegyzék

**Budapest, VIII. ker.
Rökk Szilárd utca 4.
mélygarázs kapubehajtójának építése**

IDEIGLENES FORGALOMTECHNIKA KIVITELI TERV

Tervjel: C

Rajzszám	Tervkód	Terv megnevezése	Méretarány
C-1.	C-1-01-01-C-01	Műszaki leírás	A4
C-4.	C-1-04-01-C-01	Helyszínrajz	1:500
C-5.	C-1-05-01-C-01	Táblakonszignáció	A4

Tárgy:				Budapest, VIII. ker. Rökk Szilárd utca 4. mélygarázs kapubehajtójának építése				
Megbízó:				EU-Line Építőipari Zrt. 1213 Budapest, Hollandi út 21.				
Tervező:		 RODEN Mérnöki Iroda Kft. 1089 Budapest, VIII. Villám u. 13. Tel/fax: (36-1) 814 97 00/814 97 03 E-mail: roden@roden.hu Web: www.roden.hu			Tervszám:		1713	
Ügyvezető Igazgató, Tervező:		Ügyvezető Igazgató, Ellenőr:		Komplex Iroda igazgató, tervező:		Út-tervező iroda igazgató, tervező:		
 Trenka Sándor KÉ-K 01-5529		 Kovács Márton KÉ-K 01-0397		 Kovács Márton KÉ-K 13-11149		 Sánta Zoltán KÉ-K 01-9730		
Tervező:		Tervező:		Tervező:		Tervező:		
				Ambrus György KÉ-KK 01-1232		 Baksai Luca		
Szakterv:				Tervfázis:				
IDEIGLENES FORGALOMTECHNIKA				KIVITELI TERV				
Részművelet:				Tervjel:				
Műszaki leírás				C				
Dátum:	Rajzméret:	Méretarány:	Rajzszám:					
2017. december	A4	-	C-1.					
Tervkód: C - 1 - 01 - 01 - C - 01								
		Tervjel Szelvény azonosító	Kötet	Rajz típus	Rajz sorszám	Terv típus	Aktuális verziószám	
Ez a terv a RODEN Mérnöki Iroda szellemi tulajdona.								

Jw 112

Műszaki leírás

Budapest, VIII. ker. Rökk Szilárd utca 4. mélygarázs kapubehajtójának építése

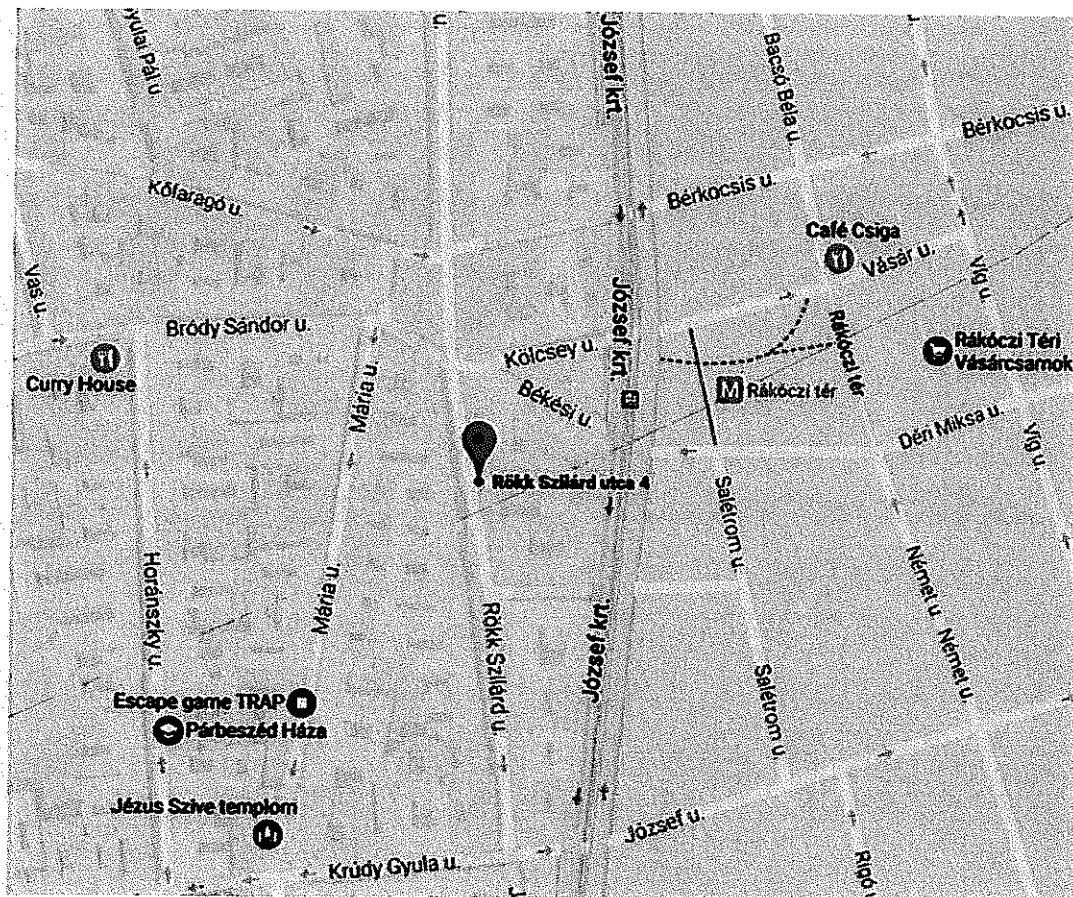
C. Ideiglenes forgalomtechnika

Általános követelmények

Az ideiglenes forgalmi rend „Közutakon folyó munkák elkorlátozása és ideiglenes forgalomszabályozása” e-UT 04.05.12:2010 sz. útügyi műszaki előírás, valamint a „A közutakon végzett munkák elkorlátozási és forgalombiztonsági követelményeiről” szóló 3/2001. sz. KöViM rendelet alapján készült.

A munkavégzés ideje alatt a közúti közlekedés szabályairól szóló 1/1975 (II.5.) KPM-BM együttes rendelet (KRESZ), valamint „Az utak forgalomszabályozásáról és a közúti jelzések elhelyezéséről” szóló 20/1984. KM. rendelet előírásait be kell tartani.

A forgalmi rend kialakítása során felhasznált terelőelemeknek, jelzőtábláknak „A közúti jelzőtáblák méreteiről és műszaki követelményeiről” szóló, 4/2001 sz. KöViM rendeletnek és a vonatkozó műszaki előírásokban foglalt követelményeknek (méret, jelkép, fényvisszaverő képesség, statikai állékonyság stb.) meg kell felelnie.



A munkaterület elhelyezkedése

J. M. B.

A munkaterület megközelítése és elhagyása csak az érvényes forgalmi renddel megegyező módon, s fokozott óvatossággal történhet.

A terelést, a táblázást az érvényes műszaki előírások alapján kell végrehajtani, ezért jelen terv nem tér ki a forgalomkorlátozás kivitelezésének részletes leírására, melyet csak megfelelő referenciával rendelkező cég végezhet.

A forgalomkorlátozási terveket az építési munka kivitelezőjének jóváhagyásra be kell nyújtania a közútkezelőhöz (Budapest Közút). A forgalomterelés csak jóváhagyott terelési terv alapján végezhető.

Forgalomterelés kiépítése, végrehajtása:

Az ideiglenes forgalmi rendet „Közutakon folyó munkák elkorlátozása és ideiglenes forgalomszabályozása” e-UT 04.05.12:2010 sz. útügyi műszaki előírás, valamint a „A közutakon végzett munkák elkorlátozási és forgalombiztonsági követelményeiről” szóló 3/2001. sz. KöViM rendelet előírásai szerint kell kiépíteni.

A Röck Szilárd utca 4. számú ingatlanhoz mélygarázs épül, amihez kapubehajtó kialakítása szükséges.

A munkavégzés alatt az épület előtt lévő járda és parkoló lezárásra kerül. A forgalom számára minimum 5,50 méter széles útfelület szabadon hagyandó.

A helyszínrajznak megfelelően terelőtáblákat, „útszűkület” és „úton folyó munkák” jelzőtáblákat kell elhelyezni. A „megállni tilos” jelzőtáblákat a munka megkezdése előtt min. 72 órával ki kell helyezni, és alattuk kiegészítő táblán fel kell tüntetni a munkakezdés idejét és a munkavégzés időtartamát.







Az előjelző táblákat oszlopra vagy táblatartó állványra kell helyezni. Minden úttesten és útpadkán levő közúti munkahelyet szabványos útelzáró, elkorlátozó vagy forgalomterelő elemek alkalmazásával körül kell határolni. A járdán, ill. zöld területen kialakított munkaterületet útelzáró korláttal körül kell határolni. Az elkorlátozást a legközelebbi veszélyforrás mellett legalább 0,5 méterre kell kialakítani, valamint a 0,5 méternél mélyebb munkagödörket külön is körül kell határolni útelzáró korláttal. A munkagödör éjszakai nyitott helyzetét villogó sárga jelzéssel kell jelezni.

Baleset-elhárítás, munkavédelem

A forgalomterelés kísérő táblarendszerét folyamatosan figyelemmel kell kísérni, fenntartásáról, üzemeltetéséről folyamatos ellenőrzéssel a forgalomterelés kivitelezőjének kell gondoskodnia.













A terelést, a táblázásokat a vonatkozó műszaki előírásokban szabályozott módon a baleset- és munkavédelmi rendszabályok betartásával kell végrehajtani. A munkahelyi forgalom figyelmét fel kell hívni az út forgalmába történő becsatlakozás kellő óvatossággal történő végrehajtására.

Budapest, 2017. december

Tárgy:						
Budapest, VIII. ker. Rökk Szilárd utca 4. mélygarázs kapubehajtójának építése						
Mebízó:						
EU-Line Építőipari Zrt. 1213 Budapest, Hollandi út 21.						
Tervező:				Tervszám:		
 RODEN Mémnöki Iroda				RODEN Mémnöki Iroda Kft. 1089 Budapest, VIII. Villám u. 13. Tel/fax: (36-1) 814 97 00/814 97 03 E-mail: roden@roden.hu Web: www.roden.hu		1713
Ügyvezető Igazgató, Főtervező:		Ügyvezető Igazgató, Ellenőr:		Komplex iroda-igazgató, tervező:		Út-tervező iroda igazgató, tervező:
 Henka Sándor KÉ-K 01-5529		 Zoltán Zoltán KÉ-K 01-0397		 Kovács Márton KÉ-K 13-11149		 Zoltán Zoltán KÉ-K 01-9730
Tervező:		Tervező:		Tervező:		Tervező:
				Ambrus György KÉ-KK 01-1232		 Baksai Luca
Szakterv:				Tervfázis:		
IDEIGLENES FORGALOMTECHNIKA				KIVITELI TERV		
Részművelet:				Tervjel:		
Táblakonszignáció				C		
Dátum:		Rajzméret:		Méretarány:		Rajzszám:
2017. december		A4		-		C-5.
Tervkód: C - 1 - 05 - 01 - C - 01						
		Tervjel Szelvény azonosító	Kötet	Rajz típus	Rajz sorszám	Terv típus
						Aktuális verziószám
Ez a terv a RODEN Mémnöki Iroda szellemi tulajdona.						

JW
115

Táblakonszignáció

sorszám	jelzésekép	mennyiség
1.		2 db
2.		1 db
3.		1 db
4.		1 db
5.		1 db
6.		1 db
7.		1 db
8.		1 db
9.		1 db
10.		1 db
11.		1 db
12.		2 db

Handwritten signature 116

címzett: **RODEN Mérnökiroda Kft.**cím: 1089 Budapest
Villám utca 13.

nyilv. szám: 17US8119

iktató szám: 46 / 11313-2 / 2017

tárgy: 8. kerület Röck Szilárd utca 4. daruzási
munkák miatti forgalomkorlátozás

ügyintéző: Szántai Anikó

A Társaságunkhoz érkezett, „Budapest 8. kerület Röck Szilárd utca 4. daruzási munkák miatti forgalomkorlátozás” tárgyú kiviteli tervdokumentációra forgalomtechnikai kezelői hozzájárulást az alábbi feltételekkel adjuk meg.

Hozzájárulásunk a terven piros színnel jelölt valamint e levélben szereplő módosításokkal együtt érvényes.

Az ideiglenes jelzőtáblák ép, fényvisszavető fóliás felületűek legyenek, és tiszta állapotban kerüljenek kihelyezésre. Az Útügyi Műszaki előírásokban foglaltakat be kell tartani, különös tekintettel a magassági elhelyezésre vonatkozó kritériumokra.

A kivitelezés során a munkaterületet zárt, min. 1,5 m magas, rácsos elrendezésű, cégjelzéssel ellátott elkorlátozó elemsorral kell lehatárolni, amely 100 km/h szélterhelésnek ellenáll. Megfelelő éjszakai megvilágítást kell alkalmazni.

A gyalogosforgalom munkaterülettől elhatárolt szabad mozgását biztosítani kell, akadály esetén min. 1 m széles provizóriummal át kell vezetni. A forgalom alatt álló közútra a gyalogos nem terelhető.

A munkaterület mellett, forgalmi sávban munkagép, ember nem tartózkodhat, a munkaterületről kikerülő anyag, építési anyag és törmelék nem tárolható.

A bontott és az építési anyagot minden esetben kalodában kell elhelyezni.


A jóváhagyott tervtől eltérni csak Társaságunkkal egyeztetett módon lehet. A tervtől eltérő munkavégzés, vagy feltételeink be nem tartása esetén hozzájárulásunk érvényét veszti.


Amennyiben a kezelői hozzájárulással ellátott építés alatti állapottervektől a kivitelezés során eltérés válik szükségessé, új forgalomkorlátozási állapottervet kell készíteni, amelyre kezelői hozzájárulásunkat meg kell kérni.

Forgalomtechnikai kezelői hozzájárulásunk 6 hónapig, vagy az ebben a 6 hónapban kérelmezett érvényes munkakezdési engedélyben meghatározott időszak végéig érvényes. A hozzájárulásunkban megállapított feltételekkel szemben kérelemmel a Budapest Főváros Kormányhivatala III. Kerületi Hivatalához lehet fordulni.

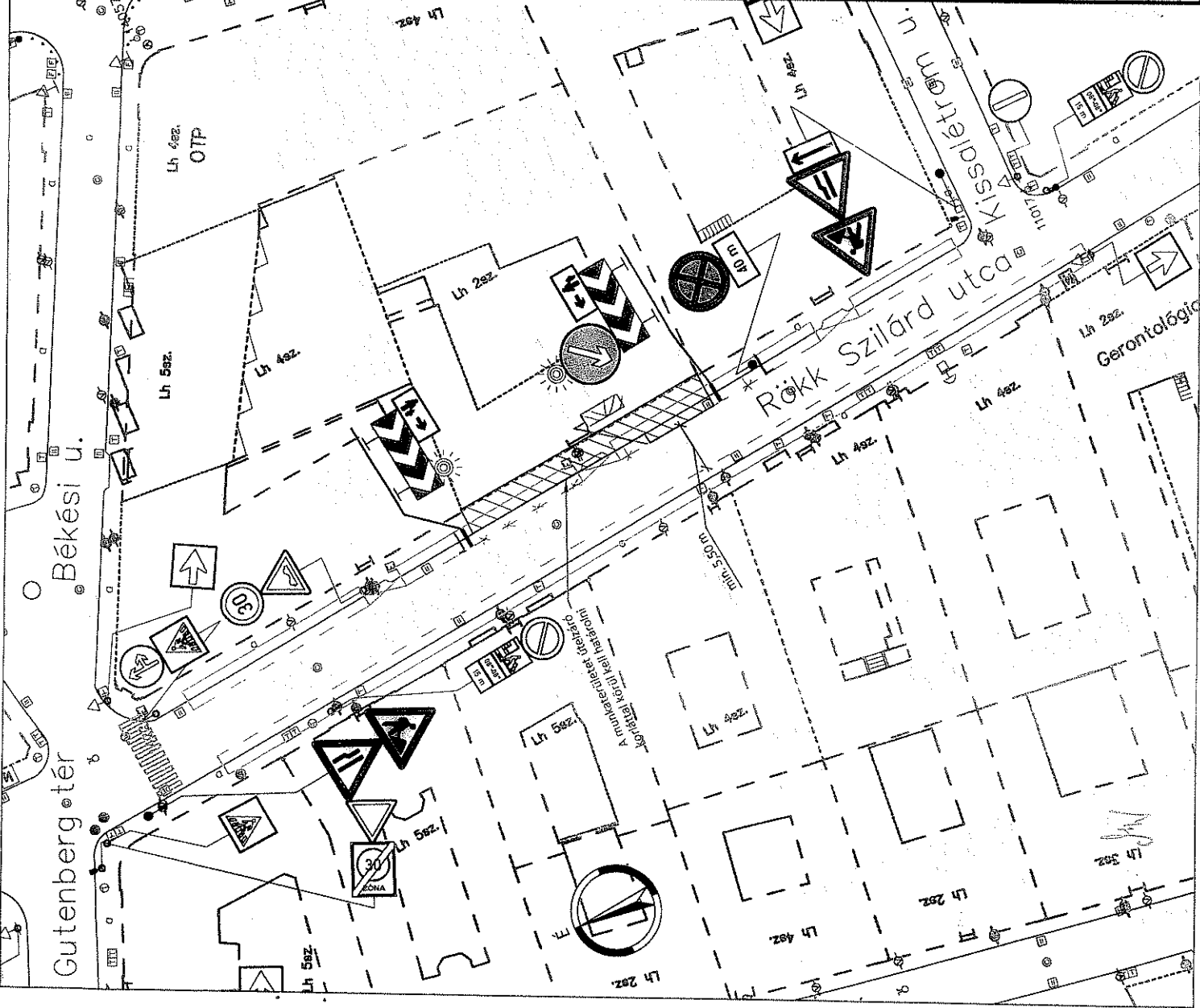
Forgalomtechnikai kezelői hozzájárulásunkat a Magyarország helyi önkormányzatairól szóló 2011. évi CLXXXIX. törvény 23. § (4) bekezdés 1. pontja, a közúti közlekedésről szóló 1988. évi I. törvény 33. és 34. §-ai, az utak forgalomszabályozásáról és a közúti jelzések elhelyezéséről szóló 20/1984. (XII.21.) KM rendelet 2. §-a, valamint a fővárosi helyi közutak kezelésének és üzemeltetésének szakmai szabályairól, továbbá az útépitések, a közterületet érintő közmű-, vasút- és egyéb építések és az útburkolatbontások szabályozásáról szóló 34/2008. (VII. 15.) Főv. Kgy. rendelet alapján, mint Operatív kezelő adtuk ki.

Budapest, 2017. december 13.


/:Somogyvári Kristóf:/
mérnökségvezető


/:Szántai Anikó:/
létesítménymérnök

BUDAPEST KÖZÚT
Zártkörűen Működő Részvénytársaság
1089 Budapest, Békán u. 8-12.
Telefon: 23501894-2-43
Fax: 23501894-2-43
Cégjegyzékszám: 01-10-047164
Bank: UniCredit Bank Hungary Zrt.
Cikkszám: 01000000-00000000



Az előjelző táblákat oszlopra vagy táblatartó élványra kell helyezni. A "megálmi tilos" jelzőtáblákat a munka megkezdése előtt min. 72 órával ki kell helyezni, és alattuk a munkakezdés idejét és a munka időtartamát kiegészítő táblán fel kell tüntetni.


Minden úttesten és útpadkán lévő körüti munkahelyet szabványos útelzáró, elkorlátozó vagy forgalomterelő elemek alkalmazásával körül kell határolni. A járdán lévő munkahelyet útelzáró korlát alkalmazásával körül kell határolni. Az elkorlátozást a legközelebbi veszélyforrás mellett legalább 0,5 méterre kell kialakítani, valamint minden 0,5 méternél mélyebb munkagödört külön is körül kell határolni útelzáró korlattal. A munkagödör éjszakai nyitott helyzetét villogó sárga jelzései kell jelezni.

14/11312-2/2017
 2017 DEC 13
 21

Számolás Számla Alkiké
létesítésmérem

Tárgy:
Budapest, VIII. ker.
Rökk Szilárd utca 4.
mélygarázs kapubehajtójának építése

Megbízó:
 EU-Line Építőipari Zrt.
 1213 Budapest, Hollandi út 21.

Tervező:

RODEN Mémóri Iroda Kft.
 1089 Budapest, VIII. Vilám u. 13.
 Tel/fax: (36-1) 814 97 00/814 97 03
 E-mail: roden@roden.hu
 Web: www.roden.hu

Ugyvezető igazgató, Főtervező:
 Kovács Márton
 KE-K 13-11149

Ugyvezető igazgató, Előtervező:
 Kovács Márton
 KE-K 13-11149

Tervező:
 Ambrus György
 KE-KK 01-1232

Tervező:
 Bakcsi László

Szakterv:		Tervezés:	
IDEIGLENES FORGALOMTECHNIKA		KIVITELI TERV	
Részmuvellet:			
Helyszínrajz			
Dátum:		Rajzszám:	
2017. december		C-4.	
Rajzterület:		Méretarány:	
0,28 m ²		1:500	
Tervkédd:			
C - 1 - 04 - 01 - C - 01			

Ez a terv a RODEN Mémóri Iroda szellemi tulajdona.

Budapest Főváros VIII. kerület Józsefvárosi Polgármesteri Hivatal
Gazdálkodási Ügyosztály
1082 Budapest
Baross utca 63-67.

K É R E L E M

a Józsefvárosi Önkormányzat tulajdonában lévő közterület használatához

Erkezett:	2018 JUN 14	Szám:	16-1065
Előadó:	Gyúri István		

Kérjük a nyomtatványt olvashatóan, nyomtatott betűvel kitölteni!

Gazdasági társaságok, egyéni cég, társadalmi és egyéb szervezetek esetében:

Kérelmező neve: LŐVEY KLÁRA GÖDÖPKAT. GIMN. KÖZG. SZAKK. ÉS SZAKK. telefon: 1/313-52-67

Kapcsolattartó ügyintéző neve: [REDACTED] telefon: [REDACTED]

e-mail cím: [REDACTED]

Székhelye: irsz.: 1081 helység: BUDAPEST (u., tér): BEZERÉD UTCA szám: 16/a em./ajtó: [REDACTED]

Levelezési cím: [REDACTED]

Cégjegyzék szám/ Nyilvántartási szám: 1434/2017

Bankszámlaszám: 10702064 - 70477971 - 51100005

Adószám: 18911273 - 2 - 42

Egyéni vállalkozás esetében:

Kérelmező neve: [REDACTED] telefon: [REDACTED]

Lakcíme: irsz.: [REDACTED] helység: [REDACTED] (u., tér): [REDACTED] szám: [REDACTED] em./ajtó: [REDACTED]

Levelezési cím: [REDACTED]

e-mail cím: [REDACTED]

Vállalkozó nyilvántartási száma: [REDACTED]

Adószám: [REDACTED] - [REDACTED] - [REDACTED]

Bankszámlaszám: [REDACTED] - [REDACTED] - [REDACTED]

Magánszemélyek esetében:

Kérelmező neve: [REDACTED] telefon: [REDACTED]

Lakcíme: irsz.: [REDACTED] helység: [REDACTED] (u., tér): [REDACTED] szám: [REDACTED] em./ajtó: [REDACTED]

Születési helye: [REDACTED] ideje: [REDACTED] év [REDACTED] hó [REDACTED] nap, anyja neve: [REDACTED]

e-mail cím: [REDACTED]

Megjegyzés: Fenti adatok közlése a közterület-használati kérelmek elbírálásához, valamint a közterület-használati hozzájárulásban foglaltak ellenőrzéséhez szükségesek. Az adatokat a Polgármesteri Hivatal Gazdálkodási, illetve Közterület-felügyeleti Ügyosztálya kezeli az információs örendelkezési jogról és az információszabadságról szóló 2011. évi CXII. törvény alapján.

Közterület-használat ideje: 2018 év 07 hó 02 naptól - 2018 év 09 hó 30 napig

(Több időpont,- helyszín esetén kérünk listát mellékelni!)

Közterület-használat célja: ÉPÍTŐANYAG TÁROLÁS, KONTEJNÉR ELHELYEZÉS) Építési felmérés

Kérellemmel érintett közterület nagysága: 69m² JÁRDÁ + 135m² m²db PARKOLÓ (14 db)

Közterület helye: Budapest, VIII. kerület, BEZERÉD UTCA 16. szám előtti járdán, úttesten, zöldterületen vagy: + PARKOLÓ

Megjegyzés (Egyéb tény, körülmény, stb.):

A kérelem benyújtása nem jogosít fel a közterület használatra.

2018 JUN 13.
Hivatlan [Signature]

2018 JUN 13.
Száma: 57058
Cím: [REDACTED]

[Signature]

A kérelmező tudomásul veszi, hogy

- a kérelem benyújtása nem jogosítja fel a közterület használatára,
- a Józsefvárosi Önkormányzat tulajdonában lévő közterületek használatáról és használatának rendjéről szóló 37/2017. (IX. 14.) önkormányzati rendelet 21. § (1) bekezdése szerint a közterület használatáért közterület-használati díjat köteles fizetni,
- a közterületen kizárólag a kereskedelmi tevékenységek végzésének feltételeiről szóló 210/2009. (IX.29.) Kormányrendelet 12. § (1) bekezdése alapján a rendelet 5. mellékletében meghatározott termékek árusíthatók.

A kérelemhez a kérelmezőnek az alábbi melléleteket kell csatolnia: (A csatolt mellékletet kérjük X-el jelölni)

1. A közterületen folytatni kívánt tevékenység gyakorlására feljogosító egyszerű okirat másolatát: - egyéni vállalkozás esetén: vállalkozói igazolványt, - gazdasági társaság, egyéni cég esetén: 30 napnál nem régebbi cégkivonatot, aláírási címpéldányt, - társadalmi és egyéb szervezetek esetében: a nyilvántartásba-vételüket igazoló okiratot, - őstermelők esetén őstermelői igazolványt.	X
- vendéglátó terasz létesítése esetén, az azt üzemeltetni kívánó kereskedelmi/vendéglátó egység érvényes bejelentés köteles kereskedelmi tevékenység bejelentését igazoló dokumentumot vagy a Működési Engedélyt	
2. Az igényelt területre vonatkozó helyszínt ábrázoló vázlatot, amelyen szerepelnie kell a környező utcáknak is. A vázlaton az igényelt területnek - a szükséges méretekkel - úgy kell szerepelnie, hogy annak nagysága, elhelyezkedése egyértelműen megállapítható legyen (TERASZ, KIOSZK ESETÉN: annak szélessége, hosszúsága; a terasz, kiosk szélének az épület homlokzati falától és a járda szélétől való távolsága; terasz esetén annak az üzletnek a bejáratától való távolsága, amelyikhez tartozik; méterben mérve).	X
3. Az elhelyezni kívánt építmény, létesítmény, berendezés műszaki leírását és terveit; <i>teraszkérelmekhez a helyszín fotóját is csatolni szükséges.</i>	
4. Meglévő létesítményre vonatkozó közterület-használati hozzájárulás megújítása esetén – városképvédelmi szempontok figyelembevétele miatt – fényképfelvételt kell becsatolni.	
5. <i>Építési engedélyhez kötött építmény esetében vagy építési munkálatokkal összefüggő közterület-használat esetében az építetettől kapott meghatalmazást és a jogszabályban előírt esetekben a jogerős építésügyi hatósági engedélyt csatolni szükséges.</i>	
6. Közút igénybevétele esetén – a 2. pontban foglalt helyszínrajzon túl – a vonatkozó helyszínt ábrázoló forgalomtechnikai vázrajzot, amely beszerezhető a Budapest Közút Zrt. központi ügyfélszolgálatán (1115 Budapest, Bánk bán utca 8-12.) http://budapestkozut.hu	X

Figyelmeztetés:

A hiánytalanul kitöltött kérelemnyomtatvány és az előírt melléletek csatolásán túl, a pontos és egyértelmű helymeghatározás, valamint a meglévő létesítmény fotója elengedhetetlen a benyújtott kérelem érdemi elbírálásához!

A közterület-használatot – különösen – az alábbi jogszabályok szabályozzák:

- Magyarország helyi önkormányzatairól szóló 2011. évi CLXXXIX. törvény
- a Józsefvárosi Önkormányzat tulajdonában lévő közterületek használatáról és használatának rendjéről szóló 37/2017. (IX. 14.) önkormányzati rendelet
- Józsefvárosi Kerületi Építési Szabályzatáról szóló 66/2007.(XII.12.) önkormányzati rendelet
- Budapest főváros rendezési szabályzatáról szóló 5/2015. (II. 16.) Főv. Kgy. rendelet
- A településképp védelméről szóló 34/2017. (IX.14.) önkormányzati rendelete

NYILATKOZAT

Alulírott, az általam benyújtott közterület-használati kérelmem elbírálásának céljából **hozzájárulok** személyes adataim történő kezeléséhez, valamint ahhoz, hogy az így tudomásra jutott személyes adataimat a Polgármesteri Hivatal az eljárásban részt vevő szakhatósági állásfoglalások bekérése végett továbbítsa az illetékes hatóságok felé.

Kérelmem benyújtásakor a Polgármesteri Hivatal Gazdálkodási Ügyosztály ügyintézőjétől tájékoztatást kaptam –amelyet **tudomásul vettem** – az eljárás megindításának napjáról, az ügyintézési határidőről, az ügyemre irányadó jogszabályi rendelkezésekről, jogaimról és kötelezettségeimről, továbbá kötelezettségem elmulasztásának jogkövetkezményeiről, valamint a hivatali elérhetőségről.

Kijelentem, hogy kérelmem teljesítése eset én az általános közigazgatási rendtartásról szóló 2016. évi CL. törvény 82. § (2) bekezdés b) pontja alapján a fellebbezési jogomról lemondok.

Tudomásul veszem, hogy ezáltal az ügyemben hozott határozat annak közlésekor jogerőre emelkedik.

Budapest, 2018. év 06. hó 13. nap.

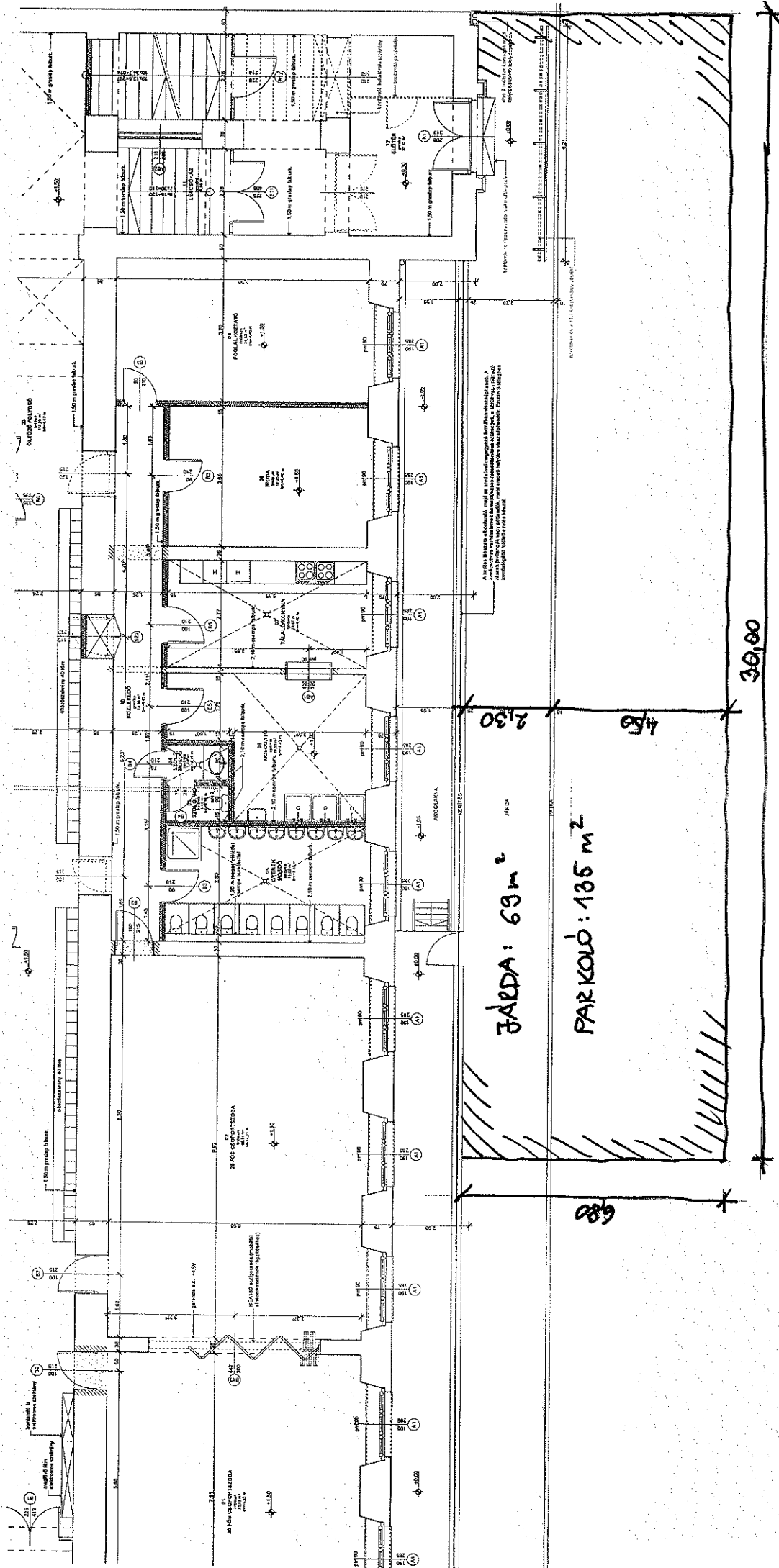
KÉRELMEZŐ ALÁÍRÁSA

120

MP

UP VIII BAZILIKIJA U G.

MP



JALDA: 69 m²

PARKOLO: 135 m²

30,00

121

Az előző terv alapján, az új építési engedély kiadásához szükséges A. és B. kategóriájú építési tervdokumentáció elkészítéséhez szükséges a jelen terv alapján a következők megvalósítása: Építés: 1. Helyi önkormányzatok által megvalósított építési tervdokumentáció elkészítése.

2018.06.07

BUDAPEST

KÖZÚT

1:1 000



Kiss József utca

Luther utca

Bezéredj utca

Szilágyi utca

69m² - járda
135m² - parkoló

44,50 30,00 25,50

TÁBLA: GYALOGOS KÖZLEVEDÉS
A TULOLDALON

A kiadott forgalomtechnikai helyszínrajz a Fővárosi
Önkormányzat felhatalmazásával készült. A felújítás
csak a tulajdonos érdekeinek megvalósítására szolgál.
A helyszínrajzban látható forgalmi rend csak tájékoztató
jellegű, a közúti jelzések a helyszíni pontosságúak.

Érvényes: 6 hónapig

Dátum:

2018 JÚN 07.

Handwritten signature and number 122

2018 JÜN 18.

U₉

XVI

Gyuricza Ramóna

Feladó: [REDACTED]
Küldve: 2018. június 13. 12:39
Címzett: Gyuricza Ramóna
Tárgy: határozat
Mellékletek: document_20180613_112222_3806420.pdf
Kategóriák: kérelem

Józsefvárosi Önkormányzat Polgármesteri Hivatala
 Központi Iktató

Érkezett:	2018 JÜN 18.	Szám:	16-772/2
Melléklet:	0	Osztály:	Gyuricza Ramóna
		Határozat:	0

Tisztelt Gyuricza Ramóna !

Köszönettel vettem a határozatot megkaptam, de mivel a dokumentumon feltüntetett kérelmi időszak dátuma elcsúszott, (amely június elseje volt) ezért kérem legyen szíves módosítani az időpontot a hozzájárulási határozaton 2018. július 2.-ától 2018 július 31.-éig.

Köszönettel : [REDACTED]

----- Továbbított levél -----

Feladó: Gyuricza Ramóna <GyuriczaR@jozsefvaros.hu>
Dátum: 2018 június 13 12:09:46
Tárgy: határozat
Címzett: [REDACTED]

JÓZSEFVÁROSI POLGÁRMESTERI HIVATAL	
4.	
2018 JÜN 15.	
Szám:	57533
Sign:	[REDACTED]

Tisztelt [REDACTED]

Küldöm önnek a közterület-használati hozzájárulás scennlet verzióját. A hozzájárulás eredeti példányát postai úton küldjük a megadott címre.

Kérem a befizetésről szóló igazolást részemre megküldeni elektronikus úton.

Továbbá tájékoztatom hogy az általános közigazgatási rendtartásról szóló 2016. évi CL. törvény 26. § (1) bekezdés értelmében jelen kézbesítés nem minősül hivatalos értesítésnek.

Kérem tájékoztatásom szíves tudomásulvételét.


[REDACTED]

123

Tisztelettel

Gyuricza Ramóna

ügyintéző



Budapest Főváros VIII. kerület

Józsefvárosi Polgármesteri Hivatal

Gazdálkodási Ügyosztály

1082 Budapest, Baross u. 63-67.

Tel.: 06-1/459-2274

E-mail: GyuriczaR@jozsefvaros.hu

From: scan320@jozsefvaros.hu [<mailto:scan320@jozsefvaros.hu>]

Sent: Wednesday, June 13, 2018 12:23 PM

To: Gyuricza Ramóna

Subject: Primon Scan

Mentsen meg egy fát! Csak akkor nyomtassa ki ezt a levelet, ha feltétlenül szükséges!

K É R E L E M

a Józsefvárosi Önkormányzat tulajdonában lévő közterület használatához

2018 JÚN 15

Kérjük a nyomtatványt olvashatóan, nyomtatott betűvel kitölteni!

Gazdasági társaságok, egyéni cég, társadalmi és egyéb szervezetek esetében:

Kérelmező neve: TÁRSASHÁZ ALFÖLDI u. 3. telefon: -

Kapcsolattartó ügyintéző neve: NOVÁCS ANITA (KÖZÖS KÉPVISELŐ) telefon: [REDACTED]

e-mail cím: lakhatar2015@gmail.com

Székhelye: irsz.: 1081 helység: BUDAPEST (u, tér): ALFÖLDI u. szám: 3 em./ajtó:

Levelezési cím: 1704 BUDAPEST Pf.: 81.

Céjegyzék szám/ Nyilvántartási szám:

Bankszámlaszáma: 11708001 - 20076953 - [REDACTED] 2018 JÚN 18. 10-1000

Adószáma: 28624392 - 1 - 42

Jelölés: [REDACTED] 2018 JÚN 18. 10-1000
[REDACTED] [REDACTED]

Egyéni vállalkozás esetében:

Kérelmező neve: telefon:

Lakcíme: irsz.: [REDACTED] helység: (u, tér): szám: em./ajtó:

Levelezési cím:

e-mail cím:

Vállalkozó nyilvántartási száma: [REDACTED]

Adószáma: [REDACTED] - [REDACTED] - [REDACTED]

Bankszámlaszáma: [REDACTED] - [REDACTED] - [REDACTED]

Magánszemélyek esetében:

Kérelmező neve: telefon:

Lakcíme: irsz. [REDACTED] helység: (u, tér): szám: em./ajtó:

Születési helye: ideje: [REDACTED] év [REDACTED] hó [REDACTED] nap, anyja neve:

e-mail cím:

Megjegyzés: Fenti adatok közlése a közterület-használati kérelmek elbírálásához, valamint a közterület-használati hozzájárulásban foglaltak ellenőrzéséhez szükségesek. Az adatokat a Polgármesteri Hivatal Gazdálkodási, illetve Közterület-felügyeleti Ügyosztálya kezeli az információs önrendelkezési jogról és az információszabadságról szóló 2011. évi CXII. törvény alapján.

Közterület-használat ideje: 2018 év 07 hó 09 naptól - 2018 év 08 hó 21 napig

(Több időpont,- helyszín esetén kérünk listát mellékelni!)

Közterület-használat célja: RÉSZLEGES HOMLOKZAT TELJESÍTÉS MIATTI NYALOGOS FORGALMA NEM AKADÁLYOZÓ, ALUVÁNYOZÁS

Kérelemmel érintett közterület nagysága: kb. 28 METER m² m²/db

Közterület helye: Budapest, VIII. kerület. ALFÖLDI u. 3. szám előtti járdán, úttesten, zöldterületen vagy:

Megjegyzés (Egyéb tény, körülmény, stb.):

AZ ÉPÜLET TELJES STELESSÉGÉBEN, ÉS AZ ÉPÜLET HOMLOKZATÁTÓL kb. 1 M-ES SZÉLESSÉGÉBEN VEVNE IGÉNYBE A TÁRSASHÁZ, OLYAN EMELT ALUVÁNYZAT ÉPÍTÉSSEL, MELY AZ ÉPÜLET ELŐTTI NYALOGOS FORGALMAT SZABADON, 2 METER MAGASSÁGIG BIZTOSÍTJA. TEKINTETTEL, HOGY A TÁRSASHÁZ ÖNKORMÁNYZATI PÁLYAZAT KELETENJ BEGUL VÉTTJA FEL A HOMLOKZATOT, KÉRJÜK A KÖZTERÜLET DÍJMENTESEN TÖRTÉNŐ MEGADÁSÁT!

A kérelem benyújtása nem jogosít fel a közterület használatra.

2018 JÚN 15

[Handwritten signature]

2018 JÚN 15
Szám: 67584
Sign: [Handwritten signature]

[Handwritten signature]

125

A kérelmező tudomásul veszi, hogy

- a kérelem benyújtása nem jogosítja fel a közterület használatára,
- a Józsefvárosi Önkormányzat tulajdonában lévő közterületek használatáról és használatának rendjéről szóló 37/2017. (IX. 14.) önkormányzati rendelet 21. § (1) bekezdése szerint a közterület használatáért közterület-használati díjat köteles fizetni,
- a közterületen kizárólag a kereskedelmi tevékenységek végzésének feltételeiről szóló 210/2009. (IX.29.) Kormányrendelet 12. § (1) bekezdése alapján a rendelet 5. mellékletében meghatározott termékek árusíthatók.

A kérelemhez a kérelmezőnek az alábbi melléleteket kell csatolnia: (A csatolt mellékletet kérjük X-el jelölni)

1. A közterületen folytatni kívánt tevékenység gyakorlására feljogosító egyszerű okirat másolatát: - egyéni vállalkozás esetén: vállalkozói igazolványt, - gazdasági társaság, egyéni cég esetén: 30 napnál nem régebbi cégkivonat, aláírási címpéldányt, - társadalmi és egyéb szervezetek esetében: a nyilvántartásba-vételüket igazoló okiratot, - őstermelők esetén őstermelői igazolványt. - vendéglátó terasz létesítése esetén, az azt üzemeltetni kívánó kereskedelmi/vendéglátó egység érvényes bejelentés köteles kereskedelmi tevékenység bejelentését igazoló dokumentumot vagy a Működési Engedélyt	
2. Az igényelt területre vonatkozó helyszínt ábrázoló vázlatot, amelyen szerepelnie kell a környező utcáknak is. A vázlaton az igényelt területnek - a szükséges méretekkel - úgy kell szerepelnie, hogy annak nagysága, elhelyezkedése egyértelműen megállapítható legyen (TERASZ, KIOSZK ESETÉN: annak szélessége, hosszúsága; a terasz, kioszk szélének az épület homlokzati falától és a járda szélétől való távolsága; terasz esetén annak az üzletnek a bejáratától való távolsága, amelyikhez tartozik; méterben mérve).	
3. Az elhelyezni kívánt építmény, létesítmény, berendezés műszaki leírását és terveit; <i>teraszkérelmekhez a helyszín fotóját is csatolni szükséges.</i>	
4. Meglévő létesítményre vonatkozó közterület-használati hozzájárulás megújítása esetén – városképvédelmi szempontok figyelembevétele miatt – fényképfelvételt kell becsatolni.	
5. <i>Építési engedélyhez kötött építmény esetében vagy építési munkálatokkal összefüggő közterület-használat esetében az építetőtől kapott meghatalmazást és a jogszabályban előírt esetekben a jogerős építésügyi hatósági engedélyt csatolni szükséges.</i>	
6. Közút igénybevétele esetén – a 2. pontban foglalt helyszínrajzon túl – a vonatkozó helyszínt ábrázoló forgalomtechnikai vázrajzot, amely beszerezhető a Budapest Közút Zrt. központi ügyfélszolgálatán (1115 Budapest, Bánk bán utca 8-12.) http://budapestkozut.hu	

Figyelmeztetés:

A hiánytalanul kitöltött kérelemnyomtatvány és az előírt mellékletek csatolásán túl, a pontos és egyértelmű helymeghatározás, valamint a meglévő létesítmény fotója elengedhetetlen a benyújtott kérelem érdemi elbírálásához!

A közterület-használatot – különösen – az alábbi jogszabályok szabályozzák:

- Magyarország helyi önkormányzatairól szóló 2011. évi CLXXXIX. törvény
- a Józsefvárosi Önkormányzat tulajdonában lévő közterületek használatáról és használatának rendjéről szóló 37/2017. (IX.14.) önkormányzati rendelet
- Józsefváros Kertületi Építési Szabályzatáról szóló 66/2007.(XII.12.) önkormányzati rendelet
- Budapest főváros rendezési szabályzatáról szóló 5/2015. (II. 16.) Főv. Kgy. rendelet
- A településképp védelméről szóló 34/2017. (IX.14.) önkormányzati rendelete

NYILATKOZAT

Alulírott, az általam benyújtott közterület-használati kérelmem elbírálásának céljából **hozzájárulok** személyes adataim történő kezeléséhez, valamint ahhoz, hogy az így tudomásra jutott személyes adataimat a Polgármesteri Hivatal az eljárásban részt vevő szakhatósági állásfoglalások bekérése végett továbbítsa az illetékes hatóságok felé.

Kérelmem benyújtásakor a Polgármesteri Hivatal Gazdálkodási Ügyosztály ügyintézőjétől tájékoztatást kaptam –amelyet **tudomásul vettem** – az eljárás megindításának napjáról, az ügyintézési határidőről, az ügyemre irányadó jogszabályi rendelkezésekről, jogaimról és kötelezettségeimről, továbbá kötelezettségem elmulasztásának jogkövetkezményeiről, valamint a hivatali elérhetőségről.

Kijelentem, hogy kérelmem teljesítése eset én az általános közigazgatási rendtartásról szóló 2016. évi CL. törvény 82. § (2) bekezdés b) pontja alapján a fellebbezési jogomról lemondok.

Tudomásul veszem, hogy ezáltal az ügyemben hozott határozat annak közlésekor jogerőre emelkedik.

Budapest, 2018. év 06 hó 15 nap.

Kovács Anita E.V.

1089 Budapest,

Könyves K. krt. 76. B1. ép. 2/A.

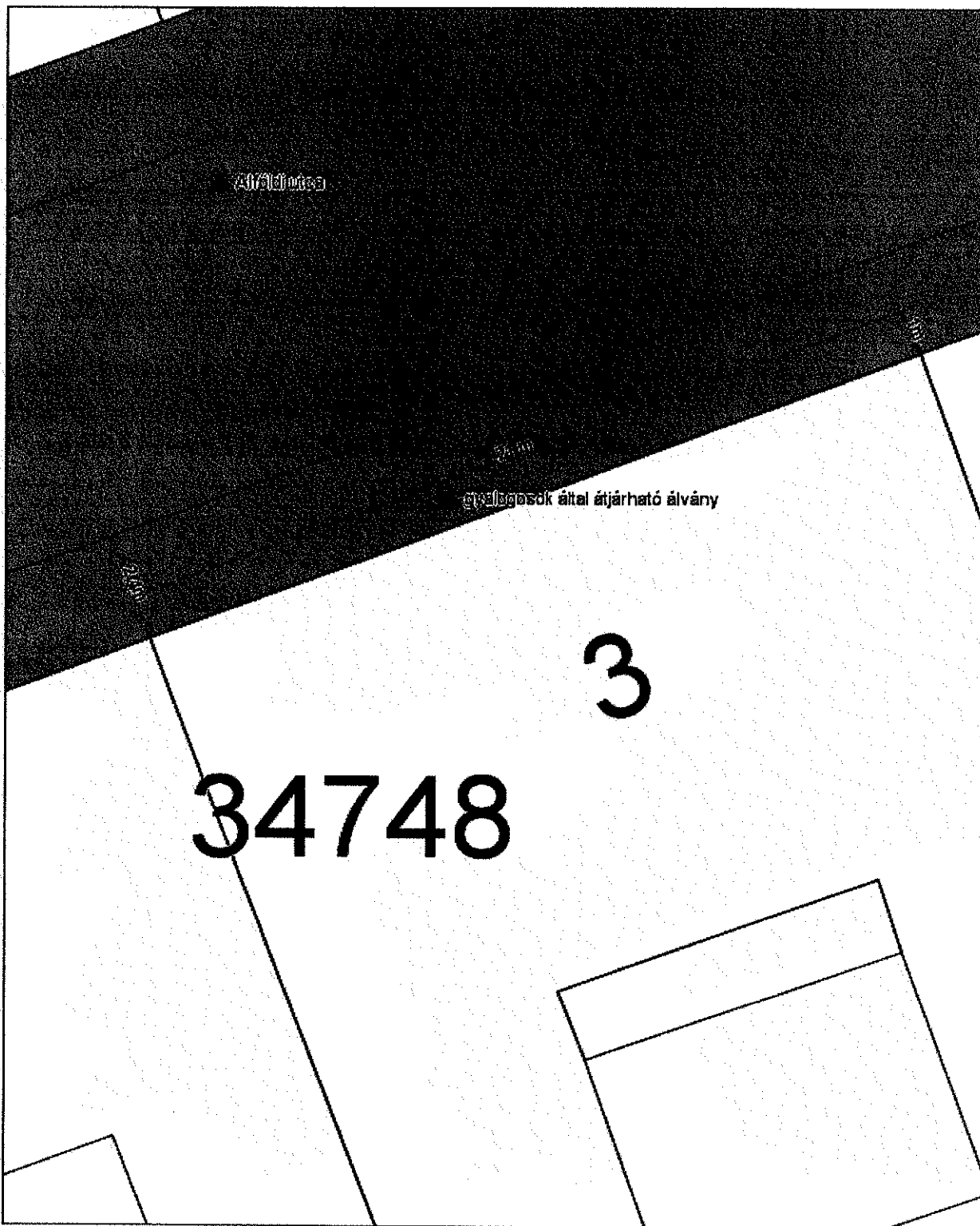
Közút Zrt. 6830455-142

KÉRELMEZŐ ALÁÍRÁSA

126



Méretarány:100



A térkép tájékoztató jellegű, másolata semmilyen hivatalos eljárásban nem használható fel! Készült az állami alapadatok felhasználásával.
Engedély száma:

Budapest, 2018 június 15

Kovács Anita E.V.
1089 Budapest,
Könyves K. krt. 76. 81.ép. 2/4.
Adószám: 68309055-1-42

Kovács Anita 127

Településképi eljárások kérelem formanyomtatványa

Kérjük a nyomtatványt olvashatóan, nyomtatott betűvel kitölteni!

Településképi eljárás típusa, amire a kérelem irányul:

- Szakmai konzultáció
- Településképi véleményezési eljárás
- Településképi bejelentési eljárás

Kérjük, a megfelelő eljárást „X”-szel jelölni.

Kérelmező adatai

Kérelmező neve: TARSASHÁZ ALFÖLDI U. 3. (KOVÁCS ANITA E.V. - köz. képvis.)
(LAK-HATÁS TARSASHÁZKEZ. 12.) SZIG:
Cégnév (ha van):
Építettő Tervező
Címe: irsz: 1081 Település: BUDAPEST POSTACIUM:
(utcanév): ALFÖLDI U. (házzszám): 3 1704 Sp. 78.81.
telefonszám:
e-mail: lalhatas.2015@gmail.com

A folytatni kívánt építési tevékenység

megnevezése: UTCAI HOMLOKZAT RÉSZLEGES FELJÚJTÁS (az első emeletig)
címe: (irsz.) 1081 (település) BUDAPEST
(utcanév) ALFÖLDI U. (házzszám) 3
(helyrajzi szám): 34748

A Helyi Építészeti-Műszaki Tervtanács

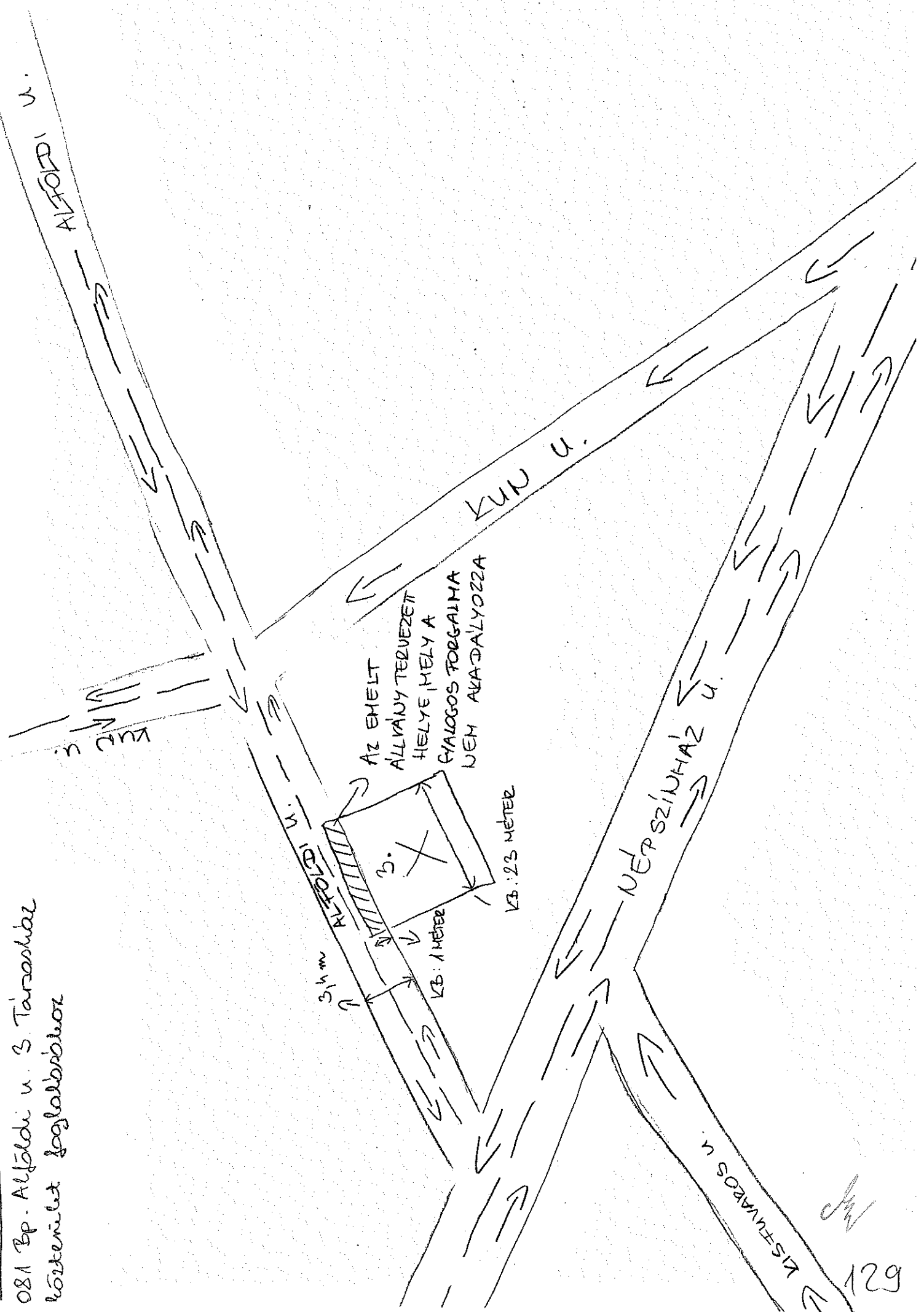
- Tárgyalja-e igen nem
- ha igen, akkor a terv fajtája:
- Építési / fennmaradási engedélyezési terv
- Konzultációs terv
- Homlokzatfelújítási terv

Kérjük, a megfelelő eljárást „X”-szel jelölni.

2018 JÚN 13.



GÉNYELT TERÜLET VÁZLATA a
081 Bp. Alföldi u. 3. Társasház
környékét foglalkoztatja



JW
129



BUDAPEST FŐVÁROS
VIII. KERÜLET
JÓZSEFVÁROSI
POLGÁRMESTERI HIVATAL

VÁROSÉPÍTÉSZETI IRODA

Alföldi utca 3. sz. alatti Társasház
1081 Budapest, Alföldi utca 3.
Kovács Anita közös képviselő útján
1704 Budapest, Postafiók 81.

Iktatószám: 26-819/2/2018
Ügyintéző: Tekeres Réka
Telefon: 45-92-509
e-mail: tekeresr@jozsefvaros.hu

Tárgy: Alföldi utca 3. sz. alatti Társasház ügyfél Budapest VIII. kerület, Alföldi utca 3. szám alatti társasház utcai, földszinti homlokzatának felújítása

HATÁROZAT

településképi bejelentési eljárásban

Alföldi utca 3. sz. alatti Társasház – közös képviselőjeként eljáró Kovács Anita (1704 Budapest, Postafiók 81.; személyi igazolvány szám:) - ügyfél kérelmére, 2018. június 14-én indult településképi bejelentési eljárásban, a Budapest VIII. kerület, Alföldi utca 3. szám alatti (34748 hrsz.) társasház utcai, földszinti homlokzatának felújítása tárgyban benyújtott dokumentációt átvizsgáltam és az abban megjelölt építési tevékenység végzését tudomásul veszem az alábbi feltétellel:

A földszinti homlokzatot részlegesen felújítani csak a homlokzat teljes szélességében, a földszinti osztópárkány vízszintes tagolásához igazodva lehet. A homlokzati nyílászárókra vonatkozóan is kiválasztásra kerülnek a színek, melyet a helyszínen jegyzőkönyvben rögzíteni szükséges. A pinceszinti nyílászárók egységesen a bejárati kapu színével megegyező színben kerülhetnek lemázolásra, a nyílászárók előtti rácsokra vonatkozóan is kiválasztásra kerülnek a színek.

A jelenlegi használaton kívüli parapet konvektorokat, kábeleket kötelesek a tulajdonosok kivitelezés megkezdésekor leszerelni, azok vissza nem helyezhetők.

A homlokzat végső színezése előtt az ügyfél köteles a Városépítészeti Iroda munkatársával helyszíni színegyeztetést tartani a Közös képviselő, a Kivitelező, valamint a Tervező részvételével.

Döntésem ellen a közlés napját követő 15 napon belül a Budapest Főváros VIII. kerület Józsefvárosi Önkormányzat Képviselő-testületéhez (1082 Budapest, Baross utca 63-67.) címzett, de Hatóságomnál benyújtandó, 5.000,- Ft-os illetékbélyeggel ellátott fellebbezéssel lehet élni.

A településképi bejelentési eljárásban hozott határozat nem mentesíti az ügyfelet más jogszabályokban előírt engedélyek megszerzésétől (pl. közterület foglalás). Közös tulajdont érintő módosítás esetén a tulajdonostársak hozzájárulása szükséges. Jelen településképi határozat polgári jogi igényt nem dönt el.

Handwritten signature and number 130



A településképi eljárás során meghozott határozatban foglaltak megszegése esetén településképi kötelezési eljárás lefolytatása rendelhető el. A kötelezettségek megszegése és végre nem hajtása esetén 1.000. 000 forintig terjedő bírság kiszabása rendelhető el.

INDOKOLÁS

Alföldi utca 3. sz. alatti Társasház - közös képviselőjeként eljáró Kovács Anita - ügyfél a 26-819/2018 ügyiratszámú kérelmében a településképi védelméről szóló 2016. évi LXXIV. törvény (a továbbiakban Tktv.) 10. § (1) bekezdés a) pontja és (2) bekezdése, a településfejlesztési koncepcióról, az integrált településfejlesztési stratégiáról és a településrendezési eszközökről, valamint egyes településrendezési sajátos jogintézményekről szóló 314/2012. (XI. 8.) Korm. rendelet (a továbbiakban Tr. Korm. rend.) 26/B. § (1) bekezdés a) pontja, valamint a Budapest Főváros VIII. kerület Józsefvárosi Önkormányzat Képviselő-testületének a településképi védelméről szóló 34/2017. (IX. 14.) önkormányzati rendelet (a továbbiakban: Rendelet) 72. § 2. pontja alapján településképi bejelentést tett hatóságomhoz, a Budapest VIII. kerület, Alföldi utca 3. szám alatti társasház utcai, földszinti homlokzatának felújítására vonatkozóan.

A mellékelt tervdokumentációt és annak mellékleteit átvizsgálva megállapítottam, hogy az megfelel a Tr. Korm. rendelet 26/B. § (2) és (3) bekezdésében, valamint a Rendelet 7. sz. mellékletében foglalt tartalmi követelményeknek.

A homlokzatfelújítás a Rendeletben foglaltaknak megfelel, valamint a feltétel teljesítésével a településképi bejelentésbe illeszkedik, ezért a rendelkező részben foglaltak szerint az építési tevékenységet tudomásul veszem a fenti feltétellel.

Az ügy szempontjából kiemelten fontos az a tény, hogy az **Alföldi utca 3. szám alatti Társasház** a településképi védelméről szóló 34/2017. (IX. 14.) önkormányzati rendelet 1. melléklet 2.) pontja szerint **Kerületi Területi Védelem alatt áll.**

Nyomatékosan figyelmeztetem az ügyfelet, hogy a jelen döntésem nem jogosítja fel az építési tevékenység azonnali, feltétel nélküli megkezdésére. Döntésem a tervezett építési tevékenység településképi megfelelőségének vonatkozásában irányadó, és nem mentesíti azon egyéb engedélyek, hozzájárulások előzetes beszerzésének kötelezettsége alól, melyeket egyéb jogszabály az ügyfél által tervezett építési tevékenység megkezdése esetére előír. Jelen hozzájárulásom nem tekinthető az esetleges polgári jogi igények eldöntésének sem.

A rendelkező részben foglaltaknak megfelelő településképi bejelentési eljárásban hozott határozatom a Tktv.10. § (1) bekezdés a) pontján és (2) bekezdésén, valamint a Tr. Korm. rend. 26/C. § a) pontján alapul. A fellebbezési jogról az általános közigazgatási rendtartásról szóló 2016. évi CL. törvény 116. § (1) bekezdése, valamint a 118. § (3) bekezdése, valamint a Tktv. 10. § (3) bekezdése és a Rendelet 82. §-a, a döntésben foglaltak megszegéséről a Tktv. 10. § (4) bekezdése, és 11. §-a rendelkezik. A fellebbezési illeték mértékét az illetékekről szóló 1990. évi XCIII. törvény 29. § (2) bekezdése szerint állapítottam meg.

131




BUDAPEST FŐVÁROS
VIII. KERÜLET
JÓZSEFVÁROSI
POLGÁRMESTERI HIVATAL

VÁROSÉPÍTÉSZETI IRODA

Hatáskörömet és illetékességemet a Tktv. 8.§ (2) bekezdés c) pontja és a 10.§ (1) bekezdés a) pontja, továbbá a Rendelet 72. § 2. pontja alapozza meg.

Budapest, 2018. június 21.

dr. Sára Botond
polgármesteri jogkörben eljáró alpolgármester
nevében és megbízásából



Handwritten signature
132
00

Budapest Főváros VIII. kerület Józsefvárosi Polgármesteri Hivatal
Gazdálkodási Ügyosztály
1082 Budapest
Baross utca 63-67.

XVIII

Érkezett: 2018. MÁJ 22. Szám: 16-285/2
Költszám:

K É R E L E M

a Józsefvárosi Önkormányzat tulajdonában lévő közterület használatához

Kérjük a nyomtatványt olvashatóan, nyomtatott betűvel kitölteni!

Gazdasági társaságok, egyéni cég, társadalmi és egyéb szervezetek esetében:

Kérelmező neve: Don Leone Kft telefon:
Kapcsolattartó ügyintéző neve: telefon:
e-mail cím: info@donleone.hu
Székhelye: irsz.: 1088 helység: Bp. (u., tér): Kecskeméti szám: 2 em./ajtó:
Levelezési cím: ua
Cégjegyzék szám/Nyilvántartási szám: 01 09 20 21 95
Bankszámlaszáma:
Adószáma: 28140040 - 1 - 02

Egyéni vállalkozás esetében:

Kérelmező neve: telefon:
Lakcíme: irsz.: helység: (u., tér): szám: em./ajtó:
Levelezési cím:
e-mail cím:
Vállalkozó nyilvántartási száma:
Adószáma:
Bankszámlaszáma:

Magánszemélyek esetében:

Kérelmező neve: telefon:
Lakcíme: irsz. helység: (u., tér): szám: em./ajtó:
Születési helye: ideje: év hó nap, anyja neve:
e-mail cím:

Megjegyzés: Fenti adatok közlése a közterület-használati kérelmek elbírálásához, valamint a közterület-használati hozzájárulásban foglaltak ellenőrzéséhez szükségesek. Az adatokat a Polgármesteri Hivatal Gazdálkodási, illetve Közterület-felügyeleti Ügyosztálya kezeli az információs önrendelkezési jogról és az információszabadságról szóló 2011. évi CXII. törvény alapján.

Közterület-használat ideje: 201 9 év 06 hó 11 naptól - 201 8 év 10 hó 18 napig

(Több időpont,- helyszín esetén kérünk listát mellékelni!)

Közterület-használat célja: terasz

Kérelemmel érintett közterület nagysága: 17 m²/db

Közterület helye: Budapest, VIII. kerület... Bp. Kecskeméti 2 szám előtti járdán, úttesten, zöldterületen vagy:

Megjegyzés (Egyéb tény, körülmény, stb.):

A kérelem benyújtása nem jogosít fel a közterület használatra.

JÓZSEFVÁROSI POLGÁRMESTERI HIVATAL
2018. MÁJ 18.
szám: 19767

133

A kérelmező tudomásul veszi, hogy

- a kérelem benyújtása nem jogosítja fel a közterület használatára,
- a Józsefvárosi Önkormányzat tulajdonában lévő közterületek használatáról és használatának rendjéről szóló 37/2017. (IX. 14.) önkormányzati rendelet 21. § (1) bekezdése szerint a közterület használatáért közterület-használati díjat köteles fizetni,
- a közterületen kizárólag a kereskedelmi tevékenységek végzésének feltételeiről szóló 210/2009. (IX.29.) Kormányrendelet 12. § (1) bekezdése alapján a rendelet 5. mellékletében meghatározott termékek árusíthatók.

A kérelemhez a kérelmezőnek az alábbi melléleteket kell csatolnia: (A csatolt mellékletet kérjük X-el jelölni)

1. A közterületen folytatni kívánt tevékenység gyakorlására feljogosító egyszerű okirat másolatát:	
- egyéni vállalkozás esetén: vállalkozói igazolványt,	
- gazdasági társaság, egyéni cég esetén: 30 napnál nem régebbi cégkivonat, aláírási címpéldányt,	
- társadalmi és egyéb szervezetek esetében: a nyilvántartásba-vételüket igazoló okiratot,	
- östermelők esetén östermelői igazolványt.	
- vendéglátó terasz létesítése esetén, az azt üzemeltetni kívánó kereskedelmi/vendéglátó egység érvényes bejelentés köteles kereskedelmi tevékenység bejelentését igazoló dokumentumot vagy a Működési Engedélyt	
2. Az igényelt területre vonatkozó helyszínt ábrázoló vázlatot, amelyen szerepelnie kell a környező utcáknak is. A vázlaton az igényelt területnek - a szükséges méretekkel - úgy kell szerepelnie, hogy annak nagysága, elhelyezkedése egyértelműen megállapítható legyen (TERASZ, KIOSZK ESETÉN: annak szélessége, hosszúsága; a terasz, kiosk szélének az épület homlokzati falától és a járda szélétől való távolsága; terasz esetén annak az üzletnek a bejáratától való távolsága, amelyikhez tartozik; méterben mérve).	
3. Az elhelyezni kívánt építmény, létesítmény, berendezés műszaki leírását és terveit; <i>teraszkérelmekhez a helyszín fotóját is csatolni szükséges.</i>	
4. Meglévő létesítményre vonatkozó közterület-használati hozzájárulás megújítása esetén – városképvédelmi szempontok figyelembevétele miatt – fényképfelvételt kell becsatolni.	
5. <i>Építési engedélyhez kötött építmény esetében vagy építési munkálatokkal összefüggő közterület-használat esetében az építetötől kapott meghatalmazást és a jogszabályban előírt esetekben a jogerős építésügyi hatósági engedélyt csatolni szükséges.</i>	
6. Közút igénybevétele esetén – a 2. pontban foglalt helyszínrajzon túl – a vonatkozó helyszínt ábrázoló forgalomtechnikai vázrajzot, amely beszerezhető a Budapest Közút Zrt. központi ügyfélszolgálatán (1115 Budapest, Bánk bán utca 8-12.) http://budapestkozut.hu	

Figyelmeztetés:

A hiánytalanul kitöltött kérelemnyomtatvány és az előírt mellékletek csatolásán túl, a pontos és egyértelmű helymeghatározás, valamint a meglévő létesítmény fotója elengedhetetlen a benyújtott kérelem érdemi elbírálásához!

A közterület-használatot – különösen – az alábbi jogszabályok szabályozzák:

- Magyarország helyi önkormányzatairól szóló 2011. évi CLXXXIX. törvény
- a Józsefvárosi Önkormányzat tulajdonában lévő közterületek használatáról és használatának rendjéről szóló 37/2017. (IX.14.) önkormányzati rendelet
- Józsefváros Kerületi Építési Szabályzatáról szóló 66/2007.(XII.12.) önkormányzati rendelet
- Budapest főváros rendezési szabályzatáról szóló 5/2015. (II. 16.) Főv. Kgy. rendelet
- A településképp védeleméről szóló 34/2017. (IX.14.) önkormányzati rendelete

NYILATKOZAT

Alulírott, az általam benyújtott közterület-használati kérelmem elbírálásának céljából hozzájárulok személyes adataim történő kezeléséhez, valamint ahhoz, hogy az így tudomásra jutott személyes adataimat a Polgármesteri Hivatal az eljárásban részt vevő szakhatósági állásfoglalások bekérése végett továbbítsa az illetékes hatóságok felé.

Kérelmem benyújtásakor a Polgármesteri Hivatal Gazdálkodási Ügyosztály ügyintézőjétől tájékoztatást kaptam –amelyet tudomásul vettem – az eljárás megindításának napjáról, az ügyintézési határidőről, az ügyemre irányadó jogszabályi rendelkezésekről, jogaimról és kötelezettségeimről, továbbá kötelezettségem elmulasztásának jogkövetkezményeiről, valamint a hivatali elérhetőségről.

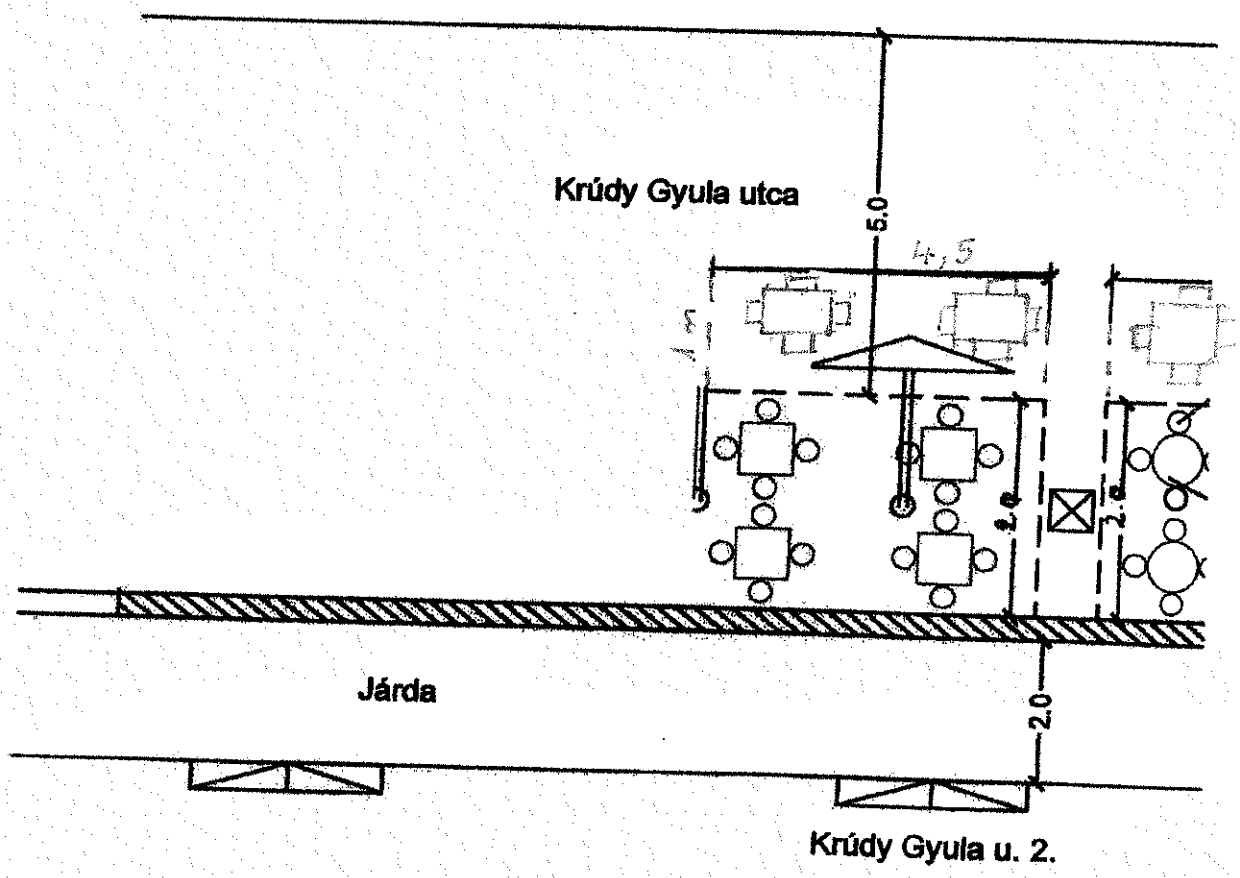
Kijelentem, hogy kérelmem teljesítése eset én az általános közigazgatási rendtartásról szóló 2016. évi CL. törvény 82. § (2) bekezdés b) pontja alapján a fellebbezési jogomról lemondok.

Tudomásul veszem, hogy ezáltal az ügyemben hozott határozat annak közlésekor jogerőre emelkedik.

Budapest, 2018. év 05. hó 18. nap.

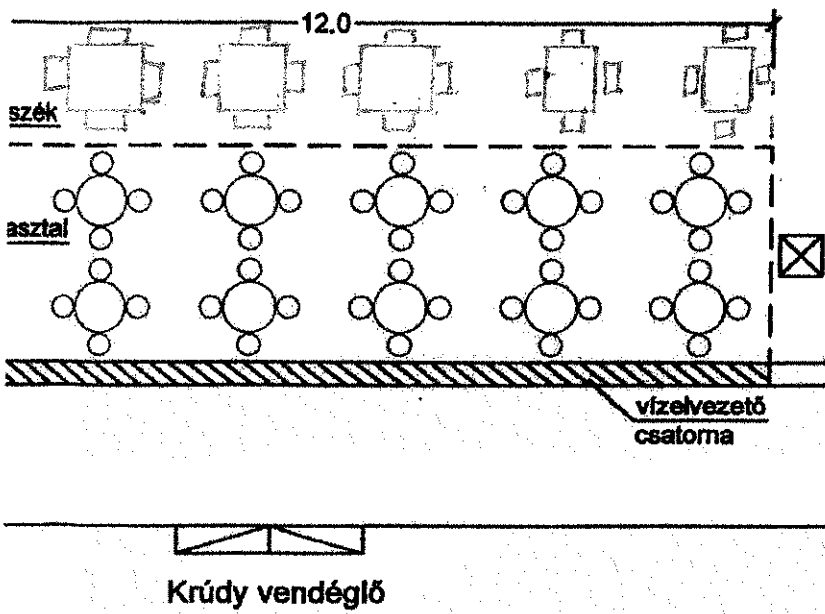
.....
KÉRELMEZŐ ALÁÍRÁSA

[Handwritten signature]
134



[Handwritten signature]
135

Mikszáth Kálmán tér



Budapest, VIII. Krúdy Gy. u. 2.

136



BUDAPEST FŐVÁROS
VIII. KERÜLET
JÓZSEFVÁROSI ÖNKORMÁNYZAT
POLGÁRMESTERI HIVATALA

VÁROSÉPÍTÉSZETI IRODA

Budapest Főváros VIII. kerület
Józsefvárosi Önkormányzat
Polgármesteri Hivatala

Gazdálkodási Ügyosztály

dr. Hencz Adrienn
ügyosztályvezető

Helyben

Iktatószám: 26-260/3/2018
Ügyintéző: Lőrinczyné Zelinka Szilvia
Telefon: 459-2-526
e-mail: zelinkasz@jozsefvaros.hu

Tárgy: Don Leone Kft. közterület használati kérelme – Krúdy Gyula utca 2. szám előtti közterületen vendéglátó terasz létesítése

Tisztelt Ügyosztályvezető Asszony!

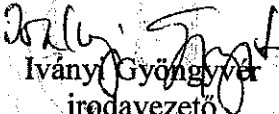
Köszönettel vettem tárgyi témában tett megkeresését. A településképi védelméről szóló 34/2017. (IX.14.) önkormányzati rendelet (a továbbiakban: Rendelet) 23.§ szabályozza a vendéglátó teraszok elhelyezését.

Fentiek alapján megállapítom, hogy benyújtott helyszínrajz alapján **a közterület használat engedélyezhető**. Felhívom figyelmét, hogy a Rendelet 23.§ d) pontja alapján kiemelt szegélyű terasz (pódiummal vagy dobogóval) nem létesíthető.

Tájékoztatom, hogy amennyiben új napernyőt, reklámtáblát, cégfeliratot, cégért, klíma kültéri egységet helyeznek el, településképi bejelentési eljárás lefolytatása szükséges.

Budapest, 2018. május 29.

Üdvözlettel:


Iványi Gyöngyvér
irodavezető

2018.05.29



BUDAPESTI RENDŐR-FŐKAPITÁNYSÁG
VIII. Kerületi Rendőrkapitányság
Rendészeti Osztály

Ügyszám: 01080/66/2018. ált.

Tárgy: szakhatósági állásfoglalás
Ügyintéző: Boros Attila Balázs r. hdgy.
Tel.: 477-37-00 / 48-124
Email: borosab@budapest.police.hu

dr. Hencz Adrienn
ügyosztályvezető

Budapest Főváros VIII. kerület
Józsefvárosi Önkormányzat
Polgármesteri Hivatala
Gazdálkodási Ügyosztály

Budapest
Baross utca 63-67.
1 0 8 2

Tisztelt dr. Hencz Adrienn!

Tájékoztatom, hogy a fenti számon hatóságomhoz érkezett megkeresésben foglaltakat megvizsgáltam, melynek során az alábbiakat állapítottam meg:

A **Don Leone Kft.** kérelmet nyújtott be a Józsefvárosi Önkormányzat tulajdonában lévő közterület használatához, melyben kitelepülésének engedélyezését kérte 2018. június 11. naptól – 2018. október 18. napig a Budapest VIII. kerület, Krúdy utca 2. szám előtt a **gyalog- és kerékpárúton** 17 négyzetméter területű vendéglátó teraszra.

A fenti helyszínen közbiztonsági és közlekedési szempontból a kitelepülés ellen hatóságom kifogást nem emel.

Budapest, 2018. május 23.

Tisztelettel:

Kovács Tibor r. alezredes

Rendészeti osztályvezető


Cím: 1084 Budapest Víg u. 36., 1431 Bp. Pf.: 161
Telefon: 477-3700; Fax: 477-3724, 48-401
e-mail: 08rk@budapest.police.hu

[Handwritten signature]
138

IKTATÁSRA ÉRKEZETT
2018 JÚN 11

Józsefvárosi Önkormányzat Polgármesteri Hivatala
Központi Iktató 16-285/3 C

Érkezett: 2018 JÚN 11	Szám: 16-285/3
Melléklet: 0	Előszám: Gyűjtemény
HATÓSÁGI ÜGYOSZTÁLY	

 <p>BUDAPEST FŐVÁROS VIII. KERÜLET JÓZSEFVÁROSI POLGÁRMESTERI HIVATAL</p>	IGAZGATÁSI IRODA
--	------------------

BUDAPEST FŐVÁROS VIII. KERÜLET
POLGÁRMESTERI HIVATAL

2018 JÚN 06
Szám: 54989
Sign: [Signature]

Ügyiratszám: 05-1553/2018
Ügyintéző: dr. Bodnár Csaba
Telefon: 459-2174
Email: bodnarc@jozsefvaros.hu
Hívsz.: 16-285/2018
Tárgy: közterület használati kérelem

Gazdálkodási Ügyosztály

dr. Hencz Adrienn
ügyosztályvezető részére

Helyben

Tisztelt Ügyosztályvezető Asszony!

Hivatkozással hozzánk érkezett megkeresésére az alábbi állásfoglalást adjuk:

Don Leone Kft.

Budapest VIII. kerület, Krúdy utca 2.

17 m² vendéglátó terasz,

(2018. június 11. – 2018. október 18.)

részére a közterület használatba adását kereskedelmi szempontból **nem kifogásoljuk, az alábbi kikötéssel:**

- *A kereskedőnek bejelentési kötelezettsége van a közterületi értékesítés helye szerinti jegyző felé (jelen esetben kereskedelmi hatóságom felé).*
- *a kereskedelmi tevékenységek végzésének feltételeiről szóló 210/2009. (IX. 29.) Korm. rendelet (továbbiakban: R.) 21. § (2) bekezdése értelmében a melegkonyhás vendéglátó üzlet kivételével tilos szeszes italt kimérni nevelési-oktatási, egészségügyi, gyermek- és ifjúságvédelmi intézmény bármely bejáratától számított 200 méteres közúti (közterületi) távolságon belül.*

Amennyiben a kereskedő közterületi értékesítés keretében forgalmaz terméket, abban az esetben az R. 5. számú melléklete szerint termékek forgalmazhatóak.

Ebben az esetben a kereskedőnek bejelentési kötelezettsége van a közterületi értékesítés helye szerinti jegyző felé, jelen esetben kereskedelmi hatóságom felé, mellyel ez idáig nem élt.

Don Leone Kft. a fenti címre vonatkozólag hatósági nyilvántartásunkban nem szerepel.
Ennek hiányában a tevékenység nem folytatható.

Budapest, 2018. 05. 29.

Tisztelettel;



[Handwritten signature]
139

2018. JÚN. 13.
57913
U



A DOKUMENTUM ELEKTRONIKUS ALÁÍRÁSSAL HITELESÍTETT!
Kiadásnapja: 2018.06.13. 11:26
Kiss Levente t. alez [SK]
NOVA
35150/2995-3/2018.ált.

FŐVÁROSI KATASZTRÓFAVÉDELMI IGAZGATÓSÁG
KÖZÉP-PESTI KATASZTRÓFAVÉDELMI KIRENDELTSÉG

Tárgy: Tájékoztatás az Don Leone Kft. által kérelmezett, Budapest VIII. kerület, Krúdy utca 2. sz. előtti közterület használatának ügyében.
Hiv. szám: -
Ügyintéző: Nagy Dániel t. hdgy.
Telefon: 459-2300 / 94216
E-mail: fki.kozeppest@katved.gov.hu

Budapest Főváros VIII. kerület
Józsefváros Polgármesteri Hivatala Gazdálkodási Ügyosztály
dr. Hencz Adrienn ügyosztályvezető részére!

Budapest
Baross u. 63-67.
1082

Értesítem, hogy a Don Leone Kft. (székhely: 1088 Budapest, Krúdy utca 2.) által kérelmezett a Budapest VIII. kerület, Krúdy utca 2. sz. előtti közterület használatával kapcsolatban a Fővárosi Katasztrófavédelmi Igazgatóság Közép-pesti Katasztrófavédelmi Kirendeltséghez küldött megkeresését megvizsgáltam, azzal kapcsolatban az alábbi tájékoztatást adom:

A Budapest VIII. kerület, Krúdy utca 2. sz. előtti közterületen a Don Leone Kft. (székhely: 1088 Budapest, Krúdy utca 2.) által benyújtott dokumentáció alapján abban az esetben nem kifogásolom tűzvédelmi szempontból a terület vendéglátó teraszként való használatát, amennyiben az alábbi feltételek teljesülnek:

- A közterületen (a „parkolósávban”, a járdán, és az úttesten) kizárólag egy ember számára könnyen mozdítható nem rögzített tárgyakat (székek, asztalok, virágládák, stb.) helyeznek el.
- A napernyők, árnyékoló szerkezetek kialakítása abban az esetben elfogadható, ha azok széleinek – kitekert, kinyitott állapotban – függőleges vetületi síkja és a Krúdy utca páratlan oldalán található épületek homlokzati síkja közötti szabad távolsága legalább 3,50 méter. A napernyők, árnyékoló szerkezetek tartórúdjaikat és tartóoszlopait kizárólag a „parkolósávban” helyezik el. A napernyőket, árnyékoló szerkezeteket a vendéglátóhely nyitvatartási idején túl csukott, betekert állapotban tartanak.
- Az úttestre, a „parkolósávba”, és a járdára dobogókat („pallókat”) nem építenek, nem helyeznek el.

140

XIX. 2018. MÁJ 24. 16-821

K É R E L E M

a Józsefvárosi Önkormányzat tulajdonában lévő közterület használatához

Kérjük a nyomtatványt olvashatóan, nyomtatott betűvel kitölteni!

Érkezett: 2018 MÁJ 24. Szám: 16-821
Melléklet: []
Tervezési és építési engedély: 16-9297

Gazdasági társaságok, egyéni cég, társadalmi és egyéb szervezetek esetében:

Kérelmező neve: Nem Adjunk Fel Szociális Szövetkezet telefon: 06-70/699 3308

Kapcsolattartó ügyintéző neve: [redacted] telefon: [redacted]

e-mail cím: info@nemadon.felkavezok.hu

Székhelye: irsz.: 3751 helység: Szandvölgy (u. tér): Petőfi szám: 27 em./ajtó: -

Levelezési cím: 1986 Budapest Magdolna u. 1

Cégjegyzék szám/ Nyilvántartási szám: 05-02-000893

Bankszámlaszám: 10701520-67967654-51190905

Adószáma: 24361024-2-05

Érkezett: 2018 MÁJ 29 Szám: 16-1102
Melléklet:
Osztály: Önkormányzati Előszám:

Egyéni vállalkozás esetében:

Kérelmező neve:

Lakcíme: irsz.: [] helység: (u. tér): szám: em./ajtó:

Levelezési cím:

e-mail cím:

Vállalkozó nyilvántartási száma: []

Adószáma: []

Bankszámlaszám: []

05.16.2018
polgármester

Magánszemélyek esetében:

Kérelmező neve: telefon:

Lakcíme: irsz. [] helység: (u. tér): szám: em./ajtó:

Születési helye: ideje: [] év [] hó [] nap, anyja neve:

e-mail cím:

Megjegyzés: Fenti adatok közzlése a közterület-használati kérelmek elbírálásához, valamint a közterület-használati hozzájárulásban foglaltak ellenőrzéséhez szükségesek. Az adatokat a Polgármesteri Hivatal Gazdálkodási, illetve Közterület-felügyeleti Ügyosztálya kezeli az információ önrendelkezési jogról és az információszabadságról szóló 2011. évi CXII. törvény alapján.

Közterület-használat ideje: 201 8 év 06 hó 05 naptól - 201 8 év 09 hó 30 napig

(Több időpont-, helyszín esetén kérünk listát mellékelni!)

Közterület-használat célja: Nyári terasz létesítése a Magdolna u. 1 előtt

Kérelemmel érintett közterület nagysága: 20 + 5 (szűz u 4) m²/db

Közterület helye: Budapest, VIII. kerület Magdolna u. 1. és szűz u 4. szám előtti járdán, úttesten, zöldterületen és vagy:

Megjegyzés (Egyéb tény, körülmény, stb.):

Tovább szeretnék kiterjeszteni a szűz u 4. oldalon is kiterjeszteni 2-2 kis területet, 2-2 székkel a járdán.

A kérelem benyújtása nem jogosít fel a közterület használatra.

JÓZSEFVÁROSI POLGÁRMESTERI HIVATAL
3.
2018 MÁJ 23.
Szám: 50710
Sign: U.F.

16-929/206

141

A kérelmező tudomásul veszi, hogy

- a kérelem benyújtása nem jogosítja fel a közterület használatára,
- a Józsefvárosi Önkormányzat tulajdonában lévő közterületek használatáról és használatának rendjéről szóló 37/2017. (IX. 14.) önkormányzati rendelet 21. § (1) bekezdése szerint a közterület használatáért közterület-használati díjat köteles fizetni,
- a közterületen kizárólag a kereskedelmi tevékenységek végzésének feltételeiről szóló 210/2009. (IX.29.) Kormányrendelet 12. § (1) bekezdése alapján a rendelet 5. mellékletében meghatározott termékek árusíthatók.

A kérelemhez a kérelmezőnek az alábbi melléleteket kell csatolnia: (A csatolt mellékletet kérjük X-el jelölni)

1. A közterületen folytatni kívánt tevékenység gyakorlására feljogosító egyszerű okirat másolatát:	
- egyéni vállalkozás esetén: vállalkozói igazolványt,	
- gazdasági társaság, egyéni cég esetén: 30 napnál nem régebbi cégkivonat, aláírási címpéldányt,	X
- társadalmi és egyéb szervezetek esetében: a nyilvántartásba vételüket igazoló okiratot,	X
- östermelők esetén östermelői igazolványt.	
- vendéglátó terasz létesítése esetén, az azt üzemeltetni kívánó kereskedelmi/vendéglátó egység érvényes bejelentés köteles kereskedelmi tevékenység bejelentését igazoló dokumentumot vagy a Működési Engedélyt.	X
2. Az igényelt területre vonatkozó helyszínt ábrázoló vázlatot, amelyen szerepelnie kell a környező utcáknak is. A vázlaton az igényelt területnek - a szükséges méretekkel - úgy kell szerepelnie, hogy annak nagysága, elhelyezkedése egyértelműen megállapítható legyen (TERASZ, KIOSZK ESETÉN: annak szélessége, hosszúsága; a terasz, kiosk szélének az épület homlokzati falától és a járda szélétől való távolsága; terasz esetén annak az üzletnek a bejáratától való távolsága, amelyikhez tartozik; méterben mérve).	X
3. Az elhelyezni kívánt építmény, létesítmény, berendezés műszaki leírását és terveit; <i>teraszkérelmekhez a helyszín fotóját is csatolni szükséges.</i>	X
4. Meglévő létesítményre vonatkozó közterület-használati hozzájárulás megújítása esetén – városképvédelmi szempontok figyelembevételére miatt – fényképfelvételt kell becsatolni.	
5. Építési engedélyhez kötött építmény esetében vagy építési munkálatokkal összefüggő közterület-használat esetében az építőtől kapott meghatalmazást és a jogszabályban előírt esetekben a jogerős építésügyi hatósági engedélyt csatolni szükséges.	
6. Közút igénybevétele esetén – a 2. pontban foglalt helyszínrajzon túl – a vonatkozó helyszínt ábrázoló forgalomtechnikai vázrajzot, amely beszerezhető a Budapest Közút Zrt. központi ügyfélszolgálatán (1115 Budapest, Bánk bán utca 8-12.) http://budapestkozut.hu	

Figyelmeztetés:

A hiánytalanul kitöltött kérelemnyomtatvány és az előírt melléletek csatolásán túl, a pontos és egyértelmű helymeghatározás, valamint a meglévő létesítmény fotója elengedhetetlen a benyújtott kérelem érdemi elbírálásához!

A közterület-használatot – különösen – az alábbi jogszabályok szabályozzák:

- Magyarország helyi önkormányzatairól szóló 2011. évi CLXXXIX. törvény
- a Józsefvárosi Önkormányzat tulajdonában lévő közterületek használatáról és használatának rendjéről szóló 37/2017. (IX.14.) önkormányzati rendelet
- Józsefvárosi Kertületi Építési Szabályzatáról szóló 66/2007.(XII.12.) önkormányzati rendelet
- Budapest főváros rendezési szabályzatáról szóló 5/2015. (II. 16.) Főv. Kgy. rendelet
- A településképvédelméről szóló 34/2017. (IX.14.) önkormányzati rendelete

NYILATKOZAT

Alulírott, az általam benyújtott közterület-használati kérelmem elbírálásának céljából hozzájárulok személyes adataim történő kezeléséhez, valamint ahhoz, hogy az így tudomásra jutott személyes adataimat a Polgármesteri Hivatal az eljárásban részt vevő szakhatósági állásfoglalások bekérése végett továbbítsa az illetékes hatóságok felé.

Kérelmem benyújtásakor a Polgármesteri Hivatal Gazdálkodási Ügyosztály ügyintézőjétől tájékoztatást kaptam –amelyet tudomásul vettem – az eljárás megindításának napjáról, az ügyintézési határidőről, az ügyemre irányadó jogszabályi rendelkezésekről, jogaimról és kötelezettségeimről, továbbá kötelezettségem elmulasztásának jogkövetkezményeiről, valamint a hivatali elérhetőségről.

Kijelentem, hogy kérelmem teljesítése eset én az általános közigazgatási rendtartásról szóló 2016. évi CL. törvény 82. § (2) bekezdés b) pontja alapján a fellebbezési jogomról lemondok.

Tudomásul veszem, hogy ezáltal az ügyemben hozott határozat annak közlésekor jogerőre emelkedik.

Budapest, 2018. év 05. hó 22. nap.

.....
KÉRELMEZŐ ALÁÍRÁSA

142

2,8m

ÖVODA

NEM ADOM FEL KÁVÉZÓ

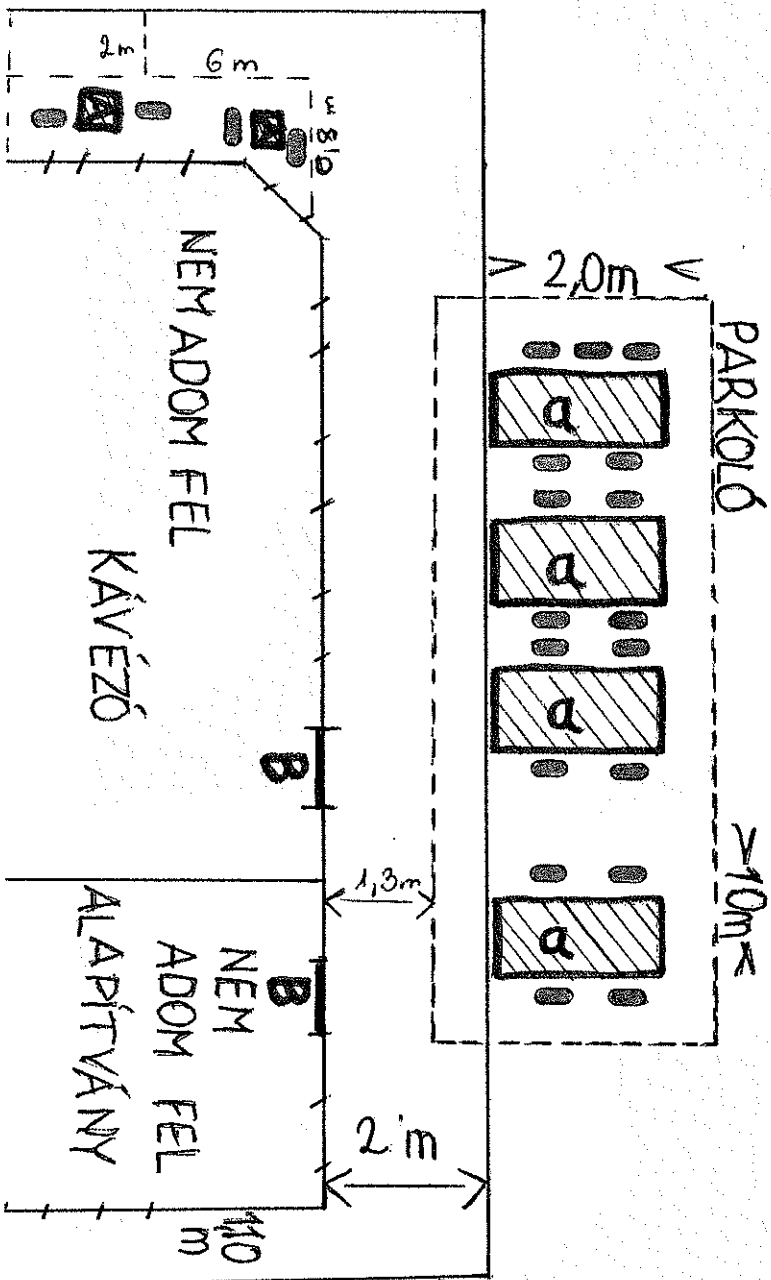
NYÁRI TERASZ 2018.

43

2,25m

MAGDOLNA UTCA

SZŐZ UTCA



PARKOLÓ

>10m<

NEM ADOM FEL

KÁVÉZÓ


B

B


NEM ADOM FEL ALAPÍTVÁNY

VÁSAS KÖZ


- szék
- ▣ asztal




144



CE
145





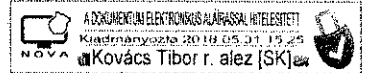
147



148
J/3

IKTATÁSRA ÉRKEZETT
0-20
2018 JÚN 11.

0/3



Józsefvárosi Önkormányzat Polgármesteri Hivatala
Központi Iktató

Dátum: 2018 JÚN 11	Szám: 16-779/5
Vezető: Kovács Tibor r. alez	Előszám: 16



BUDAPESTI RENDŐR-FŐKAPITÁNYSÁG
VIII. Kerületi Rendőrkapitányság
Rendészeti Osztály

Ügyszám: 01080/66/2018. ált.

Tárgy: szakhatósági állásfoglalás

Hiv. szám: 16-779/2018.

Ügyintéző: Boros Attila Balázs r. hdgy.

Tel.: 477-37-00 / 48-124

Email: borosab@budapest.police.hu

JÓZSEFVÁROSI POLGÁRMESTERI HIVATAL 4 2018 JÚN 06. Szám: 54987 Sign: dr. Hencz Adrienn

dr. Hencz Adrienn
ügyosztályvezető

Budapest Főváros VIII. kerület
Józsefvárosi Önkormányzat
Polgármesteri Hivatala
Gazdálkodási Ügyosztály

Budapest
Baross utca 63-67.
1082

Tisztelt dr. Hencz Adrienn!

Tájékoztatom, hogy a fenti számon hatóságomhoz érkezett megkeresésben foglaltakat megvizsgáltam, melynek során az alábbiakat állapítottam meg:

A **Nem Adjuk Fel szociális szövetkezet** kérelmet nyújtott be a Józsefvárosi Önkormányzat tulajdonában lévő közterület használatához, melyben kitelepülésének engedélyezését kérte 2018. június 11. naptól – 2018. szeptember 30. napig a Budapest VIII. kerület, Magdolna utca 1. szám előtt a **járdán és az úttest parkoló sávjában** 20 + 5 négyzetméter területre.

A fenti helyszínen közbiztonsági és közlekedési szempontból a kitelepülés ellen hatóságom kifogást nem emel.

Budapest, 2018. május 31.

Tisztelettel:

Kovács Tibor r. alezredes

Rendészeti osztályvezető

Cím: 1084 Budapest Víg u. 36., 1431 Bp. Pf.:161
Telefon: 477-3700; Fax: 477-3724, 48-401
e-mail: 08rk@budapest.police.hu

RZSNEO_3.90.94.0 (01080-5629,539-BUJERJ-666701446-50E549658007-5629,5424)

HIJK: nincs adat.

[Handwritten signature]

149

2018 JÚN 06



BUDAPEST FŐVÁROS
VIII. KERÜLET
JÓZSEFVÁROSI ÖNKORMÁNYZAT
POLGÁRMESTERI HIVATALA

VÁROSEPÍTÉSZETI IRODA

Budapest Főváros VIII. kerület
Józsefvárosi Önkormányzat
Polgármesteri Hivatala
Gazdálkodási Ügyosztály

dr. Hencz Adrienn
ügyosztályvezető

Helyben

Iktatószám: 26-724/2/2018
Ügyintéző: Lőrinczyné Zelinka Szilvia
Telefon: 459-2-526
e-mail: zelinkasz@jozsefvaros.hu

Erkezett: 2018 JÚN 06.	Szám: 16-779/3
Melléklet: 0	Ügyintéző: Gyöngyvér
	Hírlétszám: ee

Tárgy: Nem Adjuk Fel Szociális Szövetkezet közterület használati kérelme – Magdolna utca 1. és Szűz utca 4. szám előtti közterületen vendéglátó terasz létesítése

Tisztelt Ügyosztályvezető Asszony!

Köszönettel vettem tárgyi témában tett megkeresését. A településkép védelméről szóló 34/2017. (IX.14.) önkormányzati rendelet (a továbbiakban: Rendelet) szabályozza a vendéglátó teraszok elhelyezését.

A Rendelet 23.§ a) bekezdés aa) alpontja alapján a gyalogos sáv szélessége – a biztonsági és berendezési sávok megtartásával – legalább 2 méter széles kell legyen. A benyújtott helyszínrajz alapján, a közterület foglalással érintett terület a Magdolna utca felőli oldalon 1,3 méterre csökkenti a gyalogos felület szélességét.

Fentiek alapján megállapítom, hogy **a közterület használat** a Magdolna utca felőli oldalon **csak úgy engedélyezhető**, ha a vendéglátó terasz a parkolósávon nem terjeszkedik túl a járdára is.

Felhívom figyelmét továbbá a településképi bejelentési eljárásban hozott, 26-694/2/2018 számú határozatban foglaltak betartására.

Budapest, 2018. június 05.

Üdvözlettel:

Iványi Gyöngyvér
irodavezető

JÓZSEFVÁROSI POLGÁRMESTERI HIVATAL
2018 JÚN 06.
54 864


16-779/2018

2018 JÜN 11.



BUDAPEST FŐVÁROS VIII. KERÜLET
JÓZSEFVÁROSI
POLGÁRMESTERI HIVATAL

HATÓSÁGI ÜGYOSZTÁLY
IGAZGATÁSI IRODA



Ügyiratszám: 05-1588/2018.
Ügyintéző: dr. Bodnár Csaba
Telefon: 459-2174
Email: bodnarcs@jozsefvaros.hu
Hivsz.: 16-779/2018.

Tárgy: közterület-foglalási kérelem

Józsefvárosi Önkormányzat Polgármesteri Hivatala
Központi Iktató

Gazdálkodási Ügyosztály
dr. Hencz Adrienn
ügyosztályvezető részére

Helyben

Tisztelt Ügyosztályvezető Asszony!

Érkezett:	2018 JÜN 11	Szám:	16-779/H
Melléklet:		Osztály:	Ügyintézés
		Előszám:	

Hivatkozással hozzánk érkezett megkeresésére az alábbi állásfoglalást adjuk:

Nem Adjuk Fel Szociális Szövetkezet

Budapest VIII. kerület, Magdolna utca 1. – 20 m² vendéglátó terasz és

Budapest VIII. kerület, Szűz utca 4. – 5 m² vendéglátó terasz

(2018. június 11. – 2018. szeptember 30. között)

részére a közterület használatba adását a fenti időszakban a Budapest Főváros VIII. kerület Józsefváros Önkormányzat Képviselő-testületének a településkép védelméről szóló 34/2017. (IX.14.) önkormányzati rendelete 23.§ bekezdésében rögzítettek betartása mellett kereskedelmi szempontból **nem kifogásoljuk**,

az alábbi kikötéssel:

a vendéglátó teraszt a kereskedő csak az üzlet nyílászáróinak zárva tartásával üzemeltetheti.

A **Nem Adjuk Fel Szociális Szövetkezet** 6323/4/2015 szám alatt szerepel hatósági nyilvántartásunkban – „Nem adom Fel Cafe & Bar” elnevezéssel – Budapest VIII. kerület, Baross utca 86. pinceszint (bejárat a Magdolna u. 1. felől) szám alatti üzlet tekintetében. Az üzlet nyitva tartási ideje: H-P: 10.00-22.00; Szo: 12.00 - 22.00; V: zárva.

Józsefváros Önkormányzat Képviselő-testületének a településkép védelméről szóló 34/2017. (IX.14.) önkormányzati rendelete 23.§ bekezdése értelmében:

„Vendéglátó terasz és közterületi kitelepedés elhelyezése

a) Vendéglátó terasz közterületen, közterületre nyíló magánterületen vagy közhasználat céljára átadott magánterületen csak abban az esetben létesíthető, ha:

aa) a gyalogos sáv szélessége – a biztonsági- és berendezési sávok megtartásával – legalább 2,0 m,

151

- ab) a gyalogos-sáv szélessége az árkád alatt is legalább 2,0 méter,
 - ac) a legalább 3,0 méter széles, vagy ennél nagyobb méretű terasz esetében legalább 2,0 méter széles felületen a körüljárhatóság biztosítható,
 - ad) az egyirányú utcában, az egyirányú gépkocsi közlekedés mellett, amennyiben úttesten, az utca mindkét oldalán megengedett a parkolás a teljes közterület szélessége a 9,0 métert eléri vagy meghaladja.
- b) Terasz oldalai
- ba) 1,0 méternél magasabb nem ideiglenes-jellegű anyagokkal és szerkezettel nem határolhatók le,
 - bb) burkolathoz nem rögzíthetőek,
 - bc) átláthatóságát biztosítani kell, víztiszta üveg vagy átlátszó plexi betét anyaghasználatával,
 - bd) céglogón kívül egyéb feliratot, reklámot nem tartalmazhatnak,
 - be) nem készülhetnek olyan anyagból, amely a közterületi burkolat sérülését, elszíneződését okozhatja,
 - bf) mobil elemekből állók legyenek,
 - bg) térelválasztó funkciója esetén az üzemeltető kötelezettsége a tűzoltási és kiürítési útvonalak fenntartásának biztosítása.
- c) Terasz téliesítése
- ca) Teraszok, kitelepülések téliesítése nem azonos a kiosk létesítésével.
 - cb) Teraszok téliesítése csak tárgyév október 31. és tárgyévet követő év március 1. között, településképi bejelentési eljárás lefolytatását követően lehetséges.
 - cc) A téli szezonban max. 120 cm magasságig határoló szerkezet, szélfogó építhető fel víztiszta üveg vagy átlátszó plexi betét anyag használatával. A téliesített szezon elteltével a terasz tulajdonosa, üzemeltetője köteles az eredeti állapotba visszaállítani a közterületet, amennyiben ennek nem tesz eleget, a hatóság elbontatja a teraszt szerkezeti elemeivel együtt.
- d) Kiemelt szegélyű terasz (pódiummal vagy dobogóval) nem létesíthető. A terasznak a járda szintjéhez dobogóval történő csatlakozása csak abban az esetben megengedett, ha a közterületi kitelepülés a parkolósávban létesül.”

A megállapodásba javasoljuk belefoglalni, hogy a kereskedelmi tevékenységét a kereskedelemről szóló 2005. évi CLXIV. törvény előírásainak betartásával folytathatja, továbbá, hogy a vendéglátó teraszon a zeneszolgáltatás tilos, ill. tevékenységükkel a lakosság nyugalma nem zavarható (zaj, szag, nyitva tartás, rendezvények, stb.), illetve az esetlegesen felmerülő panaszok elkerülése érdekében a vendéglátó teraszt csak 10.00 órától üzemeltethetik.

Budapest, 2018. 06. 04.


Tisztelettel:


 Tóth Csaba
 irodavezető


 152



2018. JÚLIUS 12.
57915
U9



35150/6578-1/2018. ált.

**FŐVÁROSI KATASZTRÓFAVÉDELMI IGAZGATÓSÁG
KÖZÉP-PESTI KATASZTRÓFAVÉDELMI KIRENDELTSÉG**

Tárgy: Tájékoztatás a Nem Adjuk Fel Szociális Szövetkezet által kérelmezett, Budapest VIII. kerület, Magdolna u. 1. sz. és Szűz u. 4. sz. előtti közterület használat ügyében.
Ügyintéző: Nagy Dániel t.ú. hdgy.
Telefon: 459-2300/94216.
E-mail: fki.kozeppest@katved.gov.hu

Budapest Főváros VIII. kerület Józsefváros Polgármesteri Hivatala
Gazdálkodási Ügyosztály
Dr. Hencz Adrienn ügyosztályvezető részére!

Budapest
Baross u. 63–67.
1082

Értesítem, hogy a Nem Adjuk Fel Szociális Szövetkezet (székhely: 3751 Szendrőlád, Petőfi utca 27.) Budapest VIII. kerület, Magdolna u. 1. sz. és Szűz u. 4. sz. előtti közterület használatával kapcsolatban a Fővárosi Katasztrófavédelmi Igazgatóság Közép-pesti Katasztrófavédelmi Kirendeltséghez küldött megkeresését megvizsgáltam, azzal kapcsolatban az alábbi tájékoztatást adom:

A Nem Adjuk Fel Szociális Szövetkezet által kérelmezett, Budapest VIII. kerület, Magdolna u. 1. sz. és Szűz u. 4. sz. előtti 20 m² + 5 m² nagyságú közterület használatát a benyújtott iratoknak megfelelő kialakításban tűzvédelmi szempontból abban az esetben nem kifogásolom, ha a kitelepülés nem lóg túl a parkolósávon.

A fenti tájékoztatásom nem minősül szakhatósági állásfoglalásnak.

Kérem tájékoztatásomban foglaltak szíves tudomásul vételét.

Budapest, *elektronikus bélyegző szerint.*

**Géczi Béla tűzoltó ezredes
kirendeltség-vezető
megbízásából és nevében:**

**Kiss Levente tűzoltó alezredes
hatósági osztályvezető**

Terjedelem: 1 oldal
Melléklet: -
Továbbítva: Hivatali kapun
Kapják: 1. Budapest Főváros VIII. kerület Józsefváros Polgármesteri Hivatala Gazdálkodási Ügyosztály (1082 Budapest, Baross utca 63-67.)
2. Irattár

Cím: 1081 Budapest, Dologház u. 3. 1443 Bp. Pf.: 154.
Telefon: +36(1) 459-2324 Fax: +36(1) 459-2457
E-mail: fki.kozeppest@katved.gov.hu



Handwritten signature and number 153

Sántha Péterné

Feladó: [REDACTED]
Küldve: 2018. június 21. 23:04
Címzett: Sántha Péterné
Másolatot kap: [REDACTED]
Tárgy: Kérés_Nem Adom Fel Kávézó

2018 JÚN 22.
64. POLGÁRMESTERI HIVATAL
64. JÓZSEFVÁROSI ÖNKORMÁNYZAT
2018. június 22. 10:31
57

Üdvözlöm,

[REDACTED] vagyok, a Nem Adom Fel Kávézó programszervezője és a nyári terasz felelőse. Dely Géza kérésére írok Önnek, mert úgy tudjuk hétfőn lesz a Józsefvárosi Önkormányzat Bizottsági ülése és ezen fog eldőlni a kávézónk terasz sorsa is.

Tisztelettel arra kérnék Önt, hogy a hétfői ülésen legyen szíves támogatni a projektünket és nagyon hálásak lennénk amennyiben kapnánk kedvezményt a területfoglalási díjból. Tudomásunk szerint az adott időszakra vonatkozóan kellene a két darab parkoló bérlését kifizetnünk piaci áron a Józsefvárosi Önkormányzatnak.

Nekünk nagy segítség lenne, ha kedvezmény esetén a különbözeti összeget a kávézóban dolgozó fogyasztó kollégákra, illetve a kávézó rezsijére tudnánk fordítani. Vendéglátó helyünk még mindig nem nyereséges, ráadásul a nyári időszakban jelentősen visszaesik a forgalmunk is. Ez okból is próbálkozunk a nyári terasz építésével, hogy ezt a veszteséget csökkentjük.

A kávézónk csapata nevében előre is megköszönöm az eddigi támogatását és minden jót kívánok!

Tisztelettel

Köleséri Sándor

Nem Adom Fel Kávézó és Étterem
Programszervező

e-mail: [REDACTED]
mobil: [REDACTED]

JW
154

Pataki Melinda

Feladó: Gyuricza Ramóna
Küldve: 2018. június 25. 11:19
Címzett: Pataki Melinda
Másolatot kap: Dékány Szilvia dr.; dr. Hencz Adrienn
Tárgy: FW: Szabadtéri programok_Nem Adom Fel Kávézó és Étterem

From: Köleséri Sándor [<mailto:koleserisandor@nemadomfel.hu>]
Sent: Wednesday, June 20, 2018 9:16 AM
To: Gyuricza Ramóna
Subject: Szabadtéri programok_Nem Adom Fel Kávézó és Étterem


Kedves Gyuricza Ramóna,


Romániában vagyok és csak most jutottam számítógép közelébe. Csatoltam küldöm a június 30-i szabadtéri programjaink listáját.

A másik két nap programlistáját is hamarosan küldöm.

A kávézónk augusztusban (4-20.) három hétig zárva lesz. Erre az időszakra is kértünk területfoglalási igényt. De ha elbontanánk a nyári teraszt, akkor is ki kellene fizetni az előzetesen lefoglalt parkolók árát vagy van még lehetőség módosítani? Nekünk egy nagy segítség lenne, hogy ne fizessünk a semmiért.

Köszönettel és üdvözlettel


Nem Adom Fel Kávézó és Étterem
Programszervező

e-mail: 

mobil: +

Mentsen meg egy fát! Csak akkor nyomtassa ki ezt a levelet, ha feltétlenül szükséges!

JW

155



NYOLC KÖR

Társasházkezelő Kft.

Székhely: 1088 Budapest, Krúdy utca 2. fsz. 1.

Telefon: +36 (1) 338-0861, Fax: +36 (1) 788-7466, e-mail: iroda@nyolckor.hu

Ügyfélfogadás: hétfő-csütörtök: 8:00-18:00, péntek: 8:00-14:30

XX.

2018 JÚN 14.

100/2013

**Budapest Főváros VIII. kerület Józsefvárosi Önkormányzat Polgármesteri Hivatala
Vagyongazdálkodási és Üzemeltetési Ügyosztály**

Józsefvárosi Önkormányzat Polgármesteri Hivatala
Független íktató

Budapest
Baross utca 63-67.
1082

2018 JÚN 14	16-822/2
Kelteztél:	Ellátott:
<i>[Signature]</i>	<i>[Signature]</i>

Tisztelt Vagyongazdálkodási Ügyosztály!

A Déri Miksa utca 3. társasház homlokzatfelújításához kapcsolódó közterület-használat és annak díja tárgyában született határozatban megállapított közterület-használati díj bruttó 150.000,- Ft összegre való mérséklését kérem.

A határozatban megállapított bruttó 9.384.372,-Ft-nyi közterület-használati díj tökéletesen lehetetlenné teszi a projektnek az önkormányzattal kötött megállapodásban vállalt kivitelezési határidő betartását, a megítélt támogatás felhasználását és végső soron a projekt megvalósítását.

Budapest, 2018. június 13.

Tisztelettel

Déri Miksa utca 3. szám alatti Társasház
Képv.: Nyolc Kör Társasházkezelő Kft.
Tokai Gergely ügyvezető

NYOLC KÖR TÁRSASHÁZKEZELŐ KFT.

2018 JÚN 13.

57065

[Signature]

16-822/2018

2018 JÚN 13.

[Signature]

[Signature]
156



NYOLC KÖR
Társasházkezelő Kft.

Székhely: 1088 Budapest, Krúdy utca 2. fsz. 1.
Telefon: +36 (1) 338-0861, Fax: +36 (1) 788-7466, e-mail: iroda@nyolckor.hu
Ügyfélfogadás: hétfő-csütörtök: 8:00-18:00, péntek: 8:00-14:30

XXI.

IKTALÁSRA ÉRKEZETT

05.20
2018 JÚN 14.

151/2013

Budapest Főváros VIII. kerület Józsefvárosi Önkormányzat Polgármesteri Hivatala
Vagyongazdálkodási és Üzemeltetési Ügyosztály

Budapest
Baross utca 63-67.
1082

Józsefvárosi Önkormányzat Polgármesteri Hivatala
Központi Iktató

Erkezett: 2018 JÚN 14	Szám: 16-919/2
Melléklet: 0	Rögzítés: Gyuricza R 20

Tisztelt Vagyongazdálkodási Ügyosztály!

A Röck Szilárd utca 17. társasház homlokzatfelújításához kapcsolódó közterület-használat és annak díja tárgyában született határozatban megállapított közterület-használati díj bruttó 150.000,- Ft összegre való mérséklését kérem.

A határozatban megállapított bruttó 3.637.440,-Ft-nyi közterület-használati díj tökéletesen lehetetlenné teszi a projektnek az önkormányzattal kötött megállapodásban vállalt kivitelezési határidő betartását, a megítélt támogatás felhasználását és végső soron a projekt megvalósítását.

Budapest, 2018. június 13.

Tisztelettel
1088 Budapest, Krúdy utca 2. fsz. 1.
Tóka Gergely ügyvezető
www.nyolckor.hu

Röck Szilárd utca 17. szám alatti Társasház
Képv.: Nyolc Kör Társasházkezelő Kft.
Tóka Gergely ügyvezető

POLGÁRMESTERI HIVATAL	
2018 JÚN 13.	
57066	
16-919/2018	

2018 JÚN 13.

Hallócska

157

K É R E L E M

a Józsefvárosi Önkormányzat tulajdonában lévő közterület használatához

Kérjük a nyomtatványt olvashatában, nyomtatott betűvel kitölteni!

Gazdasági társaságok, egyéni cég, társadalmi és egyéb szervezetek esetében:

Kérelmező neve: TOTAL HOUSE HUNGARY KFT telefon:

Kapcsolattartó ügyintéző neve: [REDACTED] telefon: [REDACTED]

e-mail cím: [REDACTED]

Székhelye: irsz.: 1064 helység: Budapest (u., tér): Pocsmányky szám: 59 em./ajtó: 2/1

Levelezési cím: ut.

Cégjegyzék szám/Nyilvántartási szám: 0109201010

Bankszámlaszám: 10700196 - 68961565 - 51100005

Adószám: 25121182 - 2 - 42

Egyéni vállalkozás esetében:

Kérelmező neve: telefon:

Lakcíme: irsz.: [REDACTED] helység: (u., tér): szám: em./ajtó:

Levelezési cím:

e-mail cím:

Vállalkozó nyilvántartási száma: [REDACTED]

Adószám: [REDACTED] - [REDACTED] - [REDACTED]

Bankszámlaszám: [REDACTED] - [REDACTED] - [REDACTED]

Magánszemélyek esetében:

Kérelmező neve: telefon:

Lakcíme: irsz. [REDACTED] helység: (u., tér): szám: em./ajtó:

Születési helye: ideje: [REDACTED] év [REDACTED] hó [REDACTED] nap, anyja neve:

e-mail cím:

Megjegyzés: Fenti adatok közlése a közterület-használati kérelmek elbírálásához, valamint a közterület-használati hozzájárulásban foglaltak ellenőrzéséhez szükségesek. Az adatokat a Polgármesteri Hivatal Gazdálkodási, illetve Közterület-felügyeleti Ügyosztálya kezeli az információszabadságról és az információszabadságról szóló 2011. évi CXII. törvény alapján.

Közterület-használat ideje: 201 8 év 07 hó 01 naptól - 201 8 év 08 hó 31 napig

(Több időpont,- helyszín esetén kérünk listát mellékelni!)

Közterület-használat célja: Felvonókácsi terület

Kérelemmel érintett közterület nagysága: 46 m²/db

Közterület helye: Budapest, VIII. kerület Baross Béla utca 13 szám előtti

járdán, úttesten, zöldterületen vagy:

Megjegyzés (Egyéb tény, körülmény, stb.):

Korábbi közterület-használati engedély meghosszabbított kérésre.

A kérelem benyújtása nem jogosít fel a közterület használatra.

[Handwritten signature]

A kérelmező tudomásul veszi, hogy

- a kérelem benyújtása nem jogosítja fel a közterület használatára,
- a Józsefvárosi Önkormányzat tulajdonában lévő közterületek használatáról és használatának rendjéről szóló 37/2017. (IX. 14.) önkormányzati rendelet 21. § (1) bekezdése szerint a közterület használatáért közterület-használati díjat köteles fizetni,
- a közterületen kizárólag a kereskedelmi tevékenységek végzésének feltételeiről szóló 210/2009. (IX.29.) Kormányrendelet 12. § (1) bekezdése alapján a rendelet 5. mellékletében meghatározott termékek árusíthatók.

A kérelemhez a kérelmezőnek az alábbi melléleteket kell csatolnia: (A csatolt mellékletet kérjük X-el jelölni)

1. A közterületen folytatni kívánt tevékenység gyakorlására feljogosító egyszerű okirat másolatát:	
- egyéni vállalkozás esetén: vállalkozói igazolványt,	
- gazdasági társaság, egyéni cég esetén: 30 napnál nem régebbi cégkivonat, aláírási címpéldányt,	
- társadalmi és egyéb szervezetek esetében: a nyilvántartásba-vételüket igazoló okiratot,	
- őstermelők esetén őstermelői igazolványt.	
- vendéglátó terasz létesítése esetén, az azt üzemeltetni kívánó kereskedelmi/vendéglátó egység érvényes bejelentés köteles kereskedelmi tevékenység bejelentését igazoló dokumentumot vagy a Működési Engedélyt	
2. Az igényelt területre vonatkozó helyszínt ábrázoló vázlatot, amelyen szerepelnie kell a környező utcáknak is. A vázlaton az igényelt területnek - a szükséges méretekkel - úgy kell szerepelnie, hogy annak nagysága, elhelyezkedése egyértelműen megállapítható legyen (TERASZ, KIOSZK ESETÉN: annak szélessége, hosszúsága; a terasz, kiosk szélének az épület homlokzati falától és a járda szélétől való távolsága; terasz esetén annak az üzletnek a bejáratától való távolsága, amelyekhez tartozik; méterben mérve).	
3. Az elhelyezni kívánt építmény, létesítmény, berendezés műszaki leírását és terveit; <i>teraszkérelmekhez a helyszín fotóját is csatolni szükséges.</i>	
4. Meglévő létesítményre vonatkozó közterület-használati hozzájárulás megújítása esetén – városképvédelmi szempontok figyelembevételére miatt – fényképfelvételt kell csatolni.	
5. <i>Építési engedélyhez kötött építmény esetében vagy építési munkálatokkal összefüggő közterület-használat esetében az építetől kapott meghatalmazást és a jogszabályban előírt esetekben a jogerős építésügyi hatósági engedélyt csatolni szükséges.</i>	
6. Közút igénybevétele esetén – a 2. pontban foglalt helyszínrajzon túl – a vonatkozó helyszínt ábrázoló forgalomtechnikai vázrajzot, amely beszerezhető a Budapest Közút Zrt. központi ügyfélszolgálatán (1115 Budapest, Bánk bán utca 8-12.) http://budapestkozut.hu	

Figyelmeztetés:

A hiánytalanul kitöltött kérelemnyomtatvány és az előírt melléletek csatolásán túl, a pontos és egyértelmű helymeghatározás, valamint a meglévő létesítmény fotója elengedhetetlen a benyújtott kérelem érdemi elbírálásához!

A közterület-használatot – különösen – az alábbi jogszabályok szabályozzák:

- Magyarország helyi önkormányzatairól szóló 2011. évi CLXXXIX. törvény
- a Józsefvárosi Önkormányzat tulajdonában lévő közterületek használatáról és használatának rendjéről szóló 37/2017. (IX.14.) önkormányzati rendelet
- Józsefvárosi Kerületi Építési Szabályzatáról szóló 66/2007.(XII.12.) önkormányzati rendelet
- Budapest főváros rendezési szabályzatáról szóló 5/2015. (II. 16.) Főv. Kgy. rendelet
- A településképp védelméről szóló 34/2017. (IX.14.) önkormányzati rendelete

NYILATKOZAT

Alulírott, az általam benyújtott közterület-használati kérelmem elbírálásának céljából hozzájárulok személyes adataim történő kezeléséhez, valamint ahhoz, hogy az így tudomásra jutott személyes adataimat a Polgármesteri Hivatal az eljárásban részt vevő szakhatósági állásfoglalások bekérése végett továbbítsa az illetékes hatóságok felé.

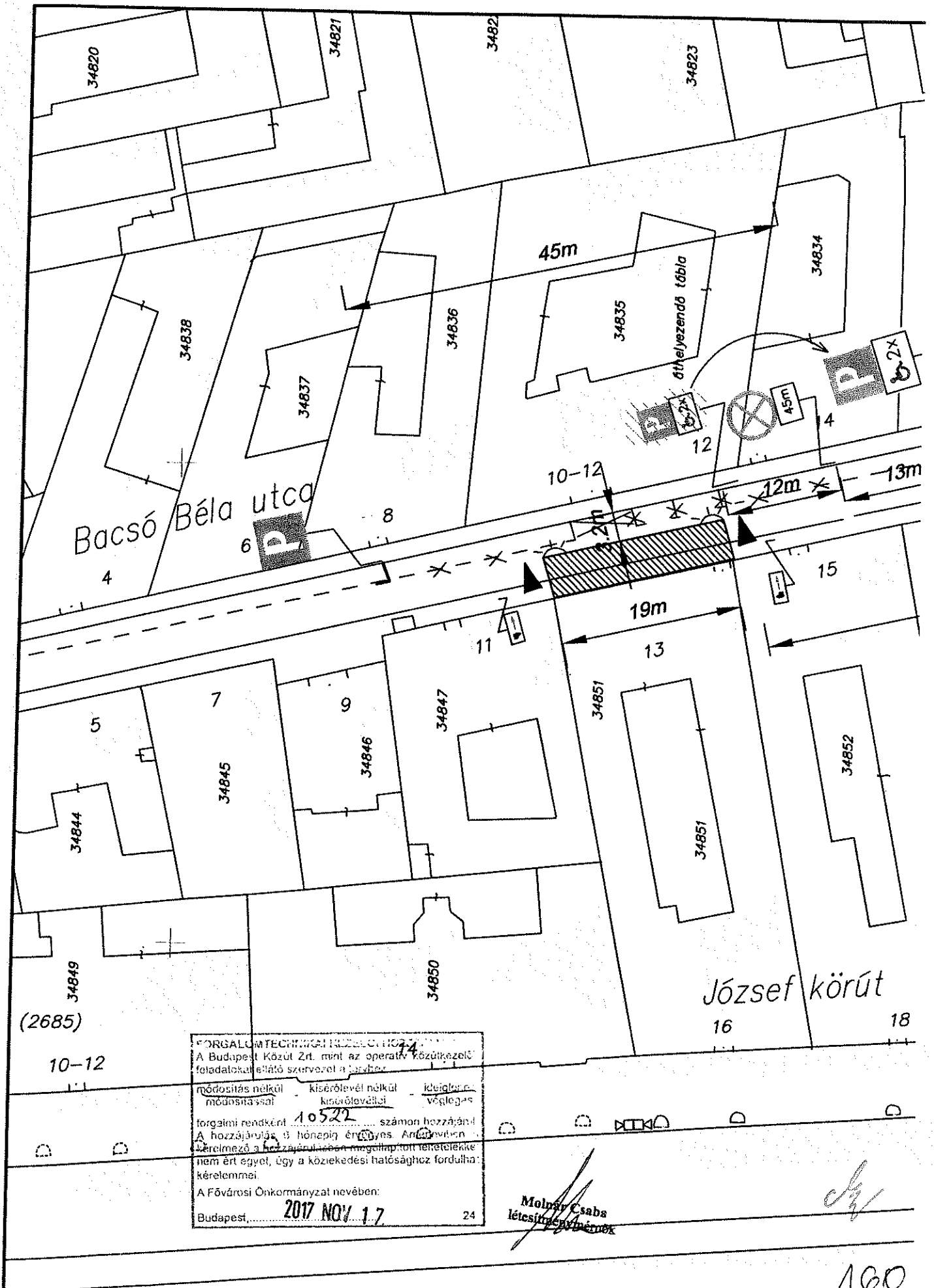
Kérelmem benyújtásakor a Polgármesteri Hivatal Gazdálkodási Ügyosztály ügyintézőjétől tájékoztatást kaptam –amelyet tudomásul vettem – az eljárás megindításának napjáról, az ügyintézési határidőről, az ügyemre irányadó jogszabályi rendelkezésekről, jogaimról és kötelezettségeimről, továbbá kötelezettségem elmulasztásának jogkövetkezményeiről, valamint a hivatali elérhetőségről.

Kijelentem, hogy kérelmem teljesítése eset én az általános közigazgatási rendtartásról szóló 2016. évi CL. törvény 82. § (2) bekezdés b) pontja alapján a fellebbezési jogomról lemondok.

Tudomásul veszem, hogy ezáltal az ügyemben hozott határozat annak közlésekor jogerőre emelkedik.

Budapest, 2018. év 08. hó nap.

.....
KÉRELMEZŐ ALÁÍRÁSA



Bacsó Béla utca

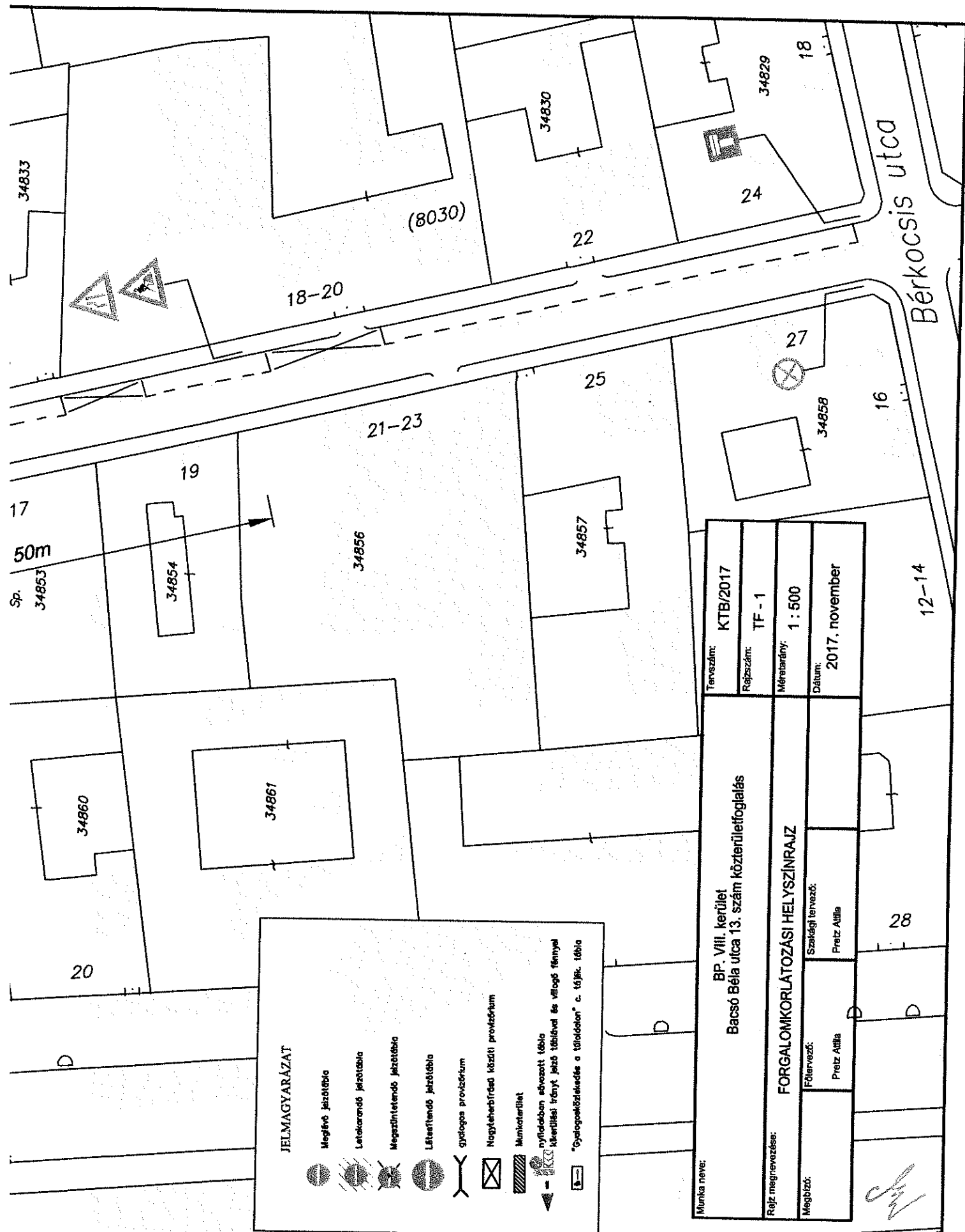
József körút

FORGALOMTECHNIKAI TERVEZÉS		
A Budapesti Közút Zrt. mint az operatív közútkezelő feladatokat ellátó szervezet a leírásban		
módosítás nélkül	kisérőlevél nélkül	ideiglenes
módosítással	kisérőlevéllel	végleges
forgalmi rendként 10522 számon hozzájárul		
A hozzájárulás 6 hónapig érvényes. Amennyiben a kérelmező a hozzájárulás megállapított feltételeire nem ért egyet, úgy a közlekedési hatósághoz fordulhat kérelmeivel.		
A Fővárosi Önkormányzat nevében:		
Budapest,	2017. NOV. 17.	24

Molnár Csaba
 létesítéskészítő

[Handwritten signature]

100



JELMAGYARAZAT

- Meglévő jelzőtábla**
- Letikarandó jelzőtábla**
- Megszüntetésre jelzőtábla**
- Létesítendő jelzőtábla**
- gyalogos provizórium**
- Nagyteherforgó közúti provizórium**
- Munkisterület**
- nyitandóan elővezett tábla kiállításáig történő járó útszélesség és villós fényjel**
- "Gyógyszerbiztonság a térségben" c. tábla**

Munka neve:	BP. VIII. kerület Bacsó Béla utca 13. szám közterületfoglalás		
	Tervezőszám:	KTB/2017	
Rajz megnevezése:	FORGALOMKORLÁTOZÁSI HELYSZÍNRAJZ		
Mégíró:	Főtervező:	Szalágyi tervező:	
		Pretz Anitta	Pretz Anitta
	Méretarány:	1 : 500	
	Dátum:	2017. november	
	Rajzszám:	TF - 1	

[Handwritten signature]

169

Gyuricza Ramóna

Feladó: [REDACTED]
Küldve: 2018. június 21. 15:33
Címzett: Gyuricza Ramóna
Tárgy: Közterület Bacsó Béla 13
Melléletek: 01 HELYSZÍNRAJZ Közterülethez Bacsó Béla 13 Járda.pdf

Kedves Ramóna

Küldeném a helyszínrajzot, a jövőben foglalt terület $2\text{m} \times 18,92\text{m} = 38\text{m}^2$
2018.07.01.-2018.07.31.

Köszönettel

[REDACTED]

(U5411)

10-12

12

14

18,83
18,92
9,39

+15,90

+14,92

-29,62

-2,01

+21,40

+21,40

+20,69

+21,40

+20,22

+20,97

15

+20,64

+19,67

0,72

12

591

XXIII

K É R E L E M
a Józsefvárosi Önkormányzat tulajdonában lévő közterület használatához

Kérjük a nyomtatványt olvashatóan, nyomtatott betűvel kitölteni!

Gazdasági társaságok, egyéni cég, társadalmi és egyéb szervezetek esetében:

Kérelmező neve: Épkar Zrt. telefon:
Kapcsolattartó ügyintéző neve: telefon: +
e-mail cím:
Székhelye: irsz.: 11112 helység: Budapest, Németvölgyi út 146.
Levelezési cím:
Cégjegyzék szám/ Nyilvántartási szám: 01-10-044871
Bankszámlaszáma: 10702136 - 48594008 - 51100005
Adószáma: 11266101 - 2 - 43

2018 JÚN 18.
53851/2018.
Bomler

Egyéni vállalkozás esetében:

Kérelmező neve: telefon:
Lakcíme: irsz.: helység: (u, tér): szám: em./ajtó:
Levelezési cím:
e-mail cím:
Vállalkozó nyilvántartási száma:
Adószáma:
Bankszámlaszáma:

Magánszemélyek esetében:

Kérelmező neve: telefon:
Lakcíme: irsz.: helység: (u, tér): szám: em./ajtó:
Születési helye: ideje: év hó nap, anyja neve:
e-mail cím:

Megjegyzés: Fenti adatok közlése a közterület-használati kérelmek elbírálásához, valamint a közterület-használati hozzájárulásban foglaltak ellenőrzéséhez szükségesek. Az adatokat a Polgármesteri Hivatal Gazdálkodási, illetve Közterület-felügyeleti Ügyosztálya kezeli az információs örendelkezési jogról és az információszabadságról szóló 2011. évi CXII. törvény alapján.

Közterület-használat ideje: 2018 év 05 hó 22 naptól - 2018 év 10 hó 31 napig

(Több időpont,- helyszín esetén kérünk listát mellékelni!)

Közterület-használat célja: „Károlyi-Csekonics Palotaegyüttes átfogó, állagmegóvó felújítási munkáinak megvalósítása” tárgyú kivitelezési munkálatokhoz kapcsolódó felvonulási terület biztosítása

Kérelemmel érintett közterület nagysága: 281 m²

Közterület helye: Budapest, VIII. kerület Reviczky utca 6, Múzeum utca 17. szám előtti, illetve Budapest, VIII. kerület Szentkirályi u. 41-43. szám előtti 1 db parkolóhely, Budapest, VIII. kerület Múzeum utca 4. szám előtti 1 db parkolóhely, Budapest, VIII. kerület Múzeum utca 6. szám előtti 2 db parkolóhely, Budapest, VIII. kerület Reviczky u. 5-9. szám előtti 3 db parkolóhely, Budapest, VIII. kerület Reviczky u. 6-8 szám előtti 120 m² úttest és 33 m² járda a mellékelt dokumentáció alapján.

járdán, úttesten, zöldterületen vagy:

Megjegyzés (Egyéb tény, körülmény, stb.):

.....
.....
.....
.....
.....

164

A kérelmező tudomásul veszi, hogy

- a kérelem benyújtása nem jogosítja fel a közterület használatára,
- a Józsefvárosi Önkormányzat tulajdonában lévő közterületek használatáról és használatának rendjéről szóló 37/2017. (IX. 14.) önkormányzati rendelet 21. § (1) bekezdése szerint a közterület használatáért közterület-használati díjat köteles fizetni,
- a közterületen kizárólag a kereskedelmi tevékenységek végzésének feltételeiről szóló 210/2009. (IX.29.) Kormányrendelet 12. § (1) bekezdése alapján a rendelet 5. mellékletében meghatározott termékek árusíthatók.

A kérelemhez a kérelmezőnek az alábbi melléleteket kell csatolnia: (A csatolt mellékletet kérjük X-el jelölni)

1. A közterületen folytatni kívánt tevékenység gyakorlására feljogosító egyszerű okirat másolatát: - egyéni vállalkozás esetén: vállalkozói igazolványt, - gazdasági társaság, egyéni cég esetén: 30 napnál nem régebbi cégkivonat, aláírási címpéldányt, - társadalmi és egyéb szervezetek esetében: a nyilvántartásba-vételüket igazoló okiratot, - őstermelők esetén őstermelői igazolványt. - vendéglátó terasz létesítése esetén, az azt üzemeltetni kívánó kereskedelmi/vendéglátó egység érvényes bejelentés köteles kereskedelmi tevékenység bejelentését igazoló dokumentumot vagy a Működési Engedélyt	
2. Az igényelt területre vonatkozó helyszínt ábrázoló vázlatot, amelyen szerepelnie kell a környező utcáknak is. A vázlaton az igényelt területnek - a szükséges méretekkel - úgy kell szerepelnie, hogy annak nagysága, elhelyezkedése egyértelműen megállapítható legyen (TERASZ, KIOSZK ESETÉN: annak szélessége, hosszúsága; a terasz, kioszk szélének az épület homlokzati falától és a járda szélétől való távolsága; terasz esetén annak az üzletnek a bejáratától való távolsága, amelyikhez tartozik; méterben mérve).	
3. Az elhelyezni kívánt építmény, létesítmény, berendezés műszaki leírását és terveit; <i>teraszkérelmekhez a helyszín fotóját is csatolni szükséges.</i>	
4. Meglévő létesítményre vonatkozó közterület-használati hozzájárulás megújítása esetén – városképvédelmi szempontok figyelembevételé miatt – fényképfelvételt kell becsatolni.	
5. <i>Építési engedélyhez kötött építmény esetében vagy építési munkálatokkal összefüggő közterület-használat esetében az építetőtől kapott meghatalmazást és a jogszabályban előírt esetekben a jogerős építésügyi hatósági engedélyt csatolni szükséges.</i>	
6. Közút igénybevétele esetén – a 2. pontban foglalt helyszínrajzon túl – a vonatkozó helyszínt ábrázoló forgalomtechnikai vázrajzot, amely beszerezhető a Budapest Közút Zrt. központi ügyfélszolgálatán (1115 Budapest, Bánk bán utca 8-12.)	X

Figyelmeztetés:

A hiánytalanul kitöltött kérelemnyomtatvány és az előírt mellékletek csatolásán túl, a pontos és egyértelmű helymeghatározás, valamint a meglévő létesítmény fotója elengedhetetlen a benyújtott kérelem érdemi elbírálásához!

A közterület-használatot – különösen – az alábbi jogszabályok szabályozzák:

- Magyarország helyi önkormányzatairól szóló 2011. évi CLXXXIX. törvény
- a Józsefvárosi Önkormányzat tulajdonában lévő közterületek használatáról és használatának rendjéről szóló 37/2017. (IX. 14.) önkormányzati rendelet
- Józsefváros Kerületi Építési Szabályzatáról szóló 66/2007.(XII.12.) önkormányzati rendelet
- Budapest főváros rendezési szabályzatáról szóló 5/2015. (II. 16.) Főv. Kgy. rendelet
- A településképp védelméről szóló 34/2017. (IX.14.) önkormányzati rendelete

NYILATKOZAT

Alulírott, az általam benyújtott közterület-használati kérelmem elbírálásának céljából hozzájárulok személyes adataim történő kezeléséhez, valamint ahhoz, hogy az így tudomásra jutott személyes adataimat a Polgármesteri Hivatal az eljárásban részt vevő szakhatósági állásfoglalások bekérése végett továbbítsa az illetékes hatóságok felé.

Kérelmem benyújtásakor a Polgármesteri Hivatal Gazdálkodási Ügyosztály ügyintézőjétől tájékoztatást kaptam –amelyet tudomásul vettem – az eljárás megindításának napjáról, az ügyintézési határidőről, az ügyemre irányadó jogszabályi rendelkezésekről, jogaimról és kötelezettségeimről, továbbá kötelezettségem elmulasztásának jogkövetkezményeiről, valamint a hivatali elérhetőségről.

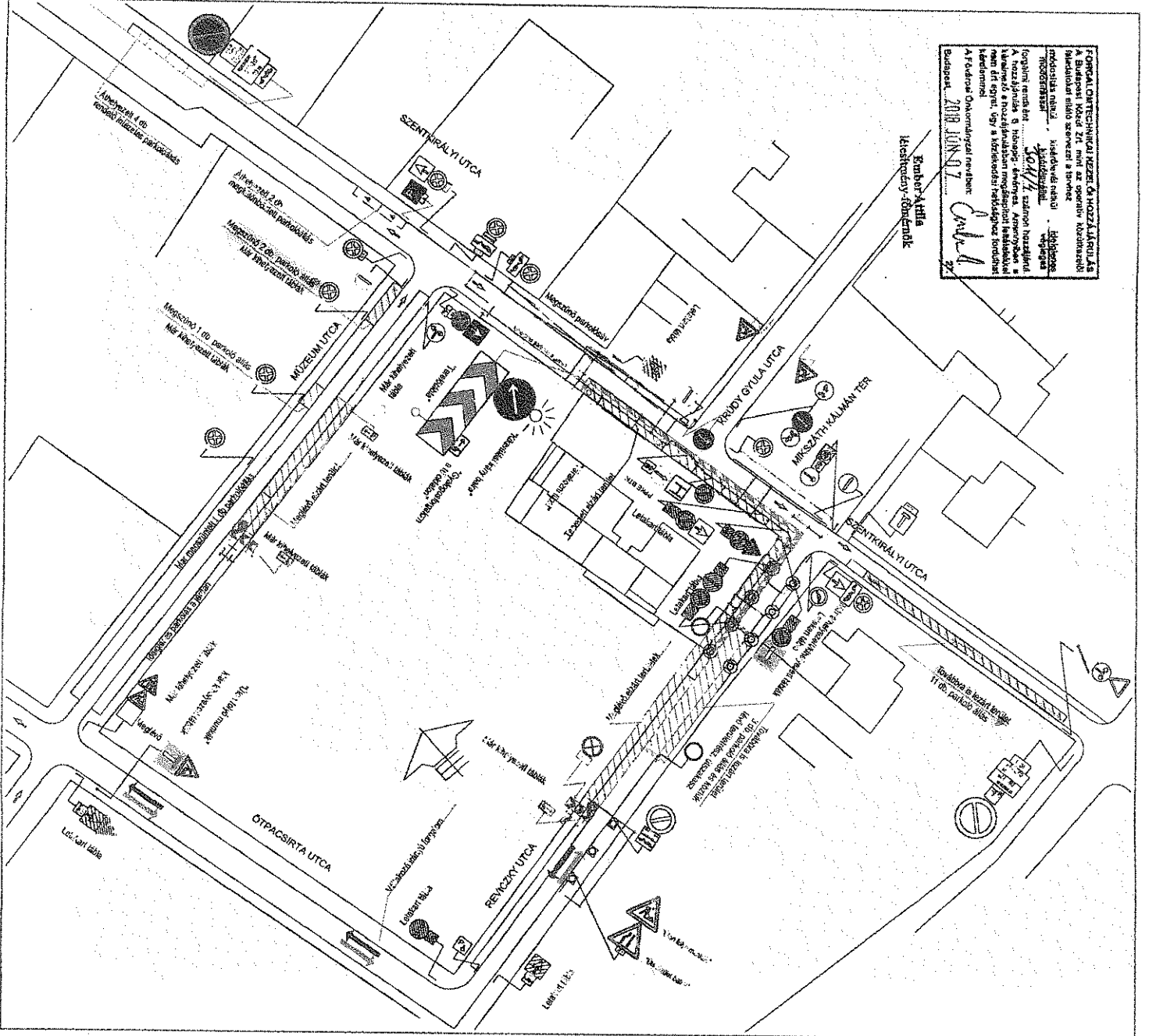
Kijelentem, hogy kérelmem teljesítése eset én a közigazgatási hatósági eljárás és szolgáltatás általános szabályairól a 2004. évi CXL. törvény 2004. évi CXL. törvény 73/A. § (1) bekezdés b) pontja alapján a fellebbezési jogomról lemondok. Tudomásul veszem, hogy ezáltal az ügyemben hozott határozat annak közlésekor jogerőre emelkedik.

Budapest, 2018. év 05 hó 21. nap.


KÉRELMEZŐ ALÁÍRÁSA

165

FORGALOMTECHNIKAI TERVEZÉS HŐZÁLLÁSRA
 A Budapest VIII. ker. Szentkirályi utca –
 Mikszáth Kálmán tér területén a
 munkavégzés megkezdésétől kezdve
 a munkavégzés megkezdéséig
 a munkavégzés megkezdésétől kezdve
 a munkavégzés megkezdéséig
 Budapest, 2017. június 27.
 Ember Attila
 Készítette: Ember Attila



Jelmagyarázat:

Telekhatár

Meglévő burkolat

Munkaterület

Már elzárt munkaterület

Tervezett jelzőtábla

Meglévő jelzőtábla

Előző "ütemben" kihelyezett ideiglenes tábla

Előző "ütemben" kihelyezett ideiglenes felfestés

A tervezett jelzőtáblákat a láthatóságot figyelembe véve kell elhelyezni!

A "Megállni és várakozni tilos!" jelzőtáblát a munkavégzés megkezdése előtt 2 nappal ki kell helyezni!

Budapest VIII. ker.
 Szentkirályi utca –
 Mikszáth Kálmán tér
 Reviczky utca sarkán tervezett
 homlokzat-felújítási munkákhoz szükséges
 ÉPÍTÉS ALATTI FORGALOMKORLÁTOZÁS TERVE
 Munkaszám: 40/2017.

FORGALOMTECHNIKAI HELYSZÍNRAJZ M=1:350