

Előterjesztő: Gazdálkodási Ügyosztály

..... sz. napirend

ELŐTERJESZTÉS

a Városgazdálkodási és Pénzügyi Bizottság 2018. október 25-ei ülésére

Tárgy: Javaslat közterület-használati kérelmek elbírálására

Előterjesztő: dr. Hencz Adrienn ügyosztályvezető

Készítette: Boros Gábor Szabolcs ügyintéző

A napirendet nyilvános ülésen kell tárgyalni.

A döntés elfogadásához egyszerű szavazattöbbség szükséges.

Melléklet: 15 db

Tisztelt Városgazdálkodási és Pénzügyi Bizottság!

I. Tényállás és a döntés tartalmának részletes ismertetése

Az elmúlt időszakban a Budapest Főváros VIII. kerület Józsefvárosi Polgármesteri Hivatalhoz az alábbi - a Józsefvárosi Önkormányzat tulajdonában lévő közterületek használatáról és használatának rendjéről szóló 37/2017. (IX.14.) önkormányzati rendelet (a továbbiakban: Rendelet) szerinti - közterület-használati hozzájárulás iránti kérelmek érkeztek.

1.

Közterület-használó, kérelmező:

**Leövey Klára Görögkatolikus Gimnázium,
Közgazdasági Szakgimnázium és Szakközépiskola**
(1081 Budapest, Bezerédj utca 16/A.)

A kérelemben foglalt közterület-használat ideje:

2018. október 01. – 2018. november 30.

Közterület-használat célja:

építési munkaterület

Közterület-használat helye:

Budapest VIII. kerület, Bezerédj utca 16/A. szám előtti járda és parkolósáv

Közterület-használat nagysága:

115 m² járda és 6 db parkolóhely

Közterület-használat díja:

2.650,- Ft/parkolóhely/nap (munkanapokon 265,- Ft/óra/parkolóhely) és 420,- Ft/m²/nap + ÁFA (munkaszüneti napokon és a járda területén)

építési felvonulási terület járdán:

2.946.300,- Ft + ÁFA (420,- Ft x 61 nap x 115 m²)

építési felvonulási terület munkanapokon összesen (10 m²-es parkolóhelyek esetén):

538.346,- Ft + ÁFA (bruttó 2.650,- Ft x 43 munkanap x 6 db parkolóhely, azaz 683.700,- Ft)

építési felvonulási terület munkaszüneti napokon összesen (10 m²-es parkolóhelyek esetén):

453.600,- Ft + ÁFA (420,- Ft x 18 nap x 60 m²)

Közterület-használat díja összesen:

3.938.246,- Ft + ÁFA

Díjkiesés, díjelengedés esetén:

3.399.900,- Ft + ÁFA

Tényállás: A Leövey Klára Görögkatolikus Gimnázium, Közgazdasági Szakgimnázium és Szakközépiskola 2018. október 09. napján érkezett kérelmében a Városgazdálkodási és Pénzügyi Bizottság 873/2018. (IX. 24.) számú határozatának módosítását kérte, tekintettel arra, hogy a korábban

kérelmezett 14 db parkoló helyett 6 db parkolót kíván használni, és a közterület-használati díj alól mentességet kér.

Fentiekre tekintettel Rendelet 28.§ (1) bekezdés g) pontja alapján a Gazdálkodási Ügyosztály javasolja a Városgazdálkodási és Pénzügyi Bizottság 873/2018. (IX.24.) számú határozatának módosítását és a közterület-használati hozzájárulás teljes díjmentességgel történő megadását azzal, hogy a díjmentesség nem terjed ki a kérelemben megjelölt időszakban igénybe vett parkolóhelyek után fizetendő parkolási díj összegére, valamint, hogy a kérelmező az építési munkaterület céljából igénybe vett közterület-használat díjat 2018. október 01. és 2018. október 24. napja közötti időszakra vonatkozóan fizesse meg.

2.

Közterület-használó, kérelmező:	Totalhouse Hungary Kft. (1064 Budapest, Podmaniczky utca 57. 2. em. 14.)
A kérelemben foglalt közterület-használat ideje:	2018. november 01. - 2018. november 30.
Közterület-használat célja:	építési munkaterület
Közterület-használat helye:	Budapest VIII. kerület, Bacsó Béla utca 13. szám előtti járda és úttest
Közterület-használat nagysága:	38 m ²
Közterület-használat díja	420,- Ft/m ² /nap + ÁFA
Közterület-használat díja összesen:	478.800,- Ft + ÁFA (420,- Ft x 38 m ² x 30 nap)
Díjfizetés ütemezése:	egy összegben

Tényállás: A Totalhouse Hungary Kft. 2018. október 10. napján érkezett kérelmében közterület-használati hozzájárulás – előre egy összegben történő teljes díjfizetéssel való - megadását kéri a Tisztelt Bizottságtól, tekintettel arra, hogy egy új szálloda létesítése miatt építési munkaterület céljából kívánja használni a fenti területet.

A kérelmező a Bizottság az 1099/2017. (XII. 18.), a 110/2018. (II. 21.); a 299/2018. (IV. 23.); az 547/2018. (VI. 27.), a 702/2018. (VII. 30.) és a 874/2018. (IX. 24.) számú határozatával 2018. január 08. - 2018. október 31. közötti időszakra már kapott közterület-használati hozzájárulást.

A kérelmező érvényes forgalomtechnikai tervet nyújtott be a kérelem mellékleteként. Fentiekre tekintettel a Gazdálkodási Ügyosztály javasolja a közterület-használati hozzájárulás előre egy összegben történő teljes díjfizetéssel való megadását.

3.

Közterület-használó, kérelmező:	Kreditor Consult Kft. (székhely: 1085 Budapest, Rigó u. 3.)
A kérelemben foglalt közterület-használat ideje:	2018. november 01. - 2019. március 31.
Közterület-használat célja:	építési munkaterület (felvonulási terület)
Közterület-használat helye:	Budapest VIII. kerület, Rigó u. 3. szám előtti járda
Közterület-használat nagysága:	79 m ²
Közterület-használat díja:	420,- Ft/m ² /nap + ÁFA (járda területén)
	<u>építési felvonulási terület járdán:</u> 5.010.180,- Ft + ÁFA (420,- Ft x 151 nap x 79 m ²)
Közterület-használat díja összesen:	5.010.180,- Ft + ÁFA

Tényállás: A Kreditor Consult Kft. 2018. október 15. napján érkezett kérelmében a Városgazdálkodási és Pénzügyi bizottság 945/2018. (X. 01.) számú határozatának módosítását kérte a Tisztelt

Bizottságtól, tekintettel arra, hogy a korábban kérelmezettnél kevesebb területet szeretnének használni, valamint rövidebb időszakra szeretnék igénybe venni a fenti területet.

Fentiekre tekintettel a Gazdálkodási Ügyosztály javasolja a Városgazdálkodási és Pénzügyi Bizottság 945/2018. (X.01.) számú határozatának módosítását és a közterület-használati hozzájárulás előre egy összegben történő teljes díjfizetéssel való megadását.

4.

Közterület-használó, kérelmező:	NUGOA Homeoffice Kft. (székhely: 1046 Budapest, Hárfa u. 58.)
A kérelemben foglalt közterület-használat ideje:	2018. november 01. – 2018. november 30.
Közterület-használat célja:	építési munkaterület (homlokzati állvány elhelyezése)
Közterület-használat helye:	Budapest VIII. kerület, Reguly Antal u. 31. szám előtti járdán
Közterület-használat nagysága:	9 m ²
Közterület-használat díja:	420,- Ft/m ² /nap + ÁFA
Közterület-használat díja összesen:	113.400,- Ft + ÁFA (420 Ft,- * 30 nap * 9 m ²)
Díjfizetés ütemezése:	egy összegben

Tényállás: A NUGOA Homeoffice Kft. 2018. október 08. napján érkezett kérelmében közterület-használati hozzájárulás – előre egy összegben teljes díjfizetéssel történő - megadását kérte a Tisztelt Bizottságtól tekintettel arra, hogy homlokzati állvány elhelyezése céljából kívánja használni a fenti közterületet.

A kérelmező a Bizottság 837/2018. (IX. 10.) számú határozatával 2018. szeptember 28. - 2018. október 31. közötti időszakra már kapott közterület-használati hozzájárulást a fenti területre vonatkozóan.

Fentiek alapján a Gazdálkodási Ügyosztály javasolja a közterület-használati hozzájárulás - előre egy összegben történő teljes díjfizetéssel való – megadását.

5.

Közterület-használó, kérelmező:	BUSZER Budapesti Építő és Szerelő Zrt. (székhely: 1163 Budapest, Új Kőbánya u. 23.)
A kérelemben foglalt közterület használata ideje:	2018. október 31. – 2018. november 30.
Közterület-használat célja:	építési munkaterület (felvonulási terület - társasház építése – irodakonténer, ömlesztett és raklapos áru tárolása)
Közterület-használat helye:	Budapest VIII. kerület, Fecske u. 7. szám előtt 23 m ² járdán Budapest VIII. kerület, Fecske u. 7. szám előtt 39 m ² úttesten Budapest VIII. kerület, Fecske u. 2-4. szám előtti 7 db parkolóhelyen
Közterület-használat nagysága:	62 m ² + 7 db parkolóhely (parkolóhelyenként 10 m ²)
Közterület-használat díja:	bruttó 2.650,- Ft/parkolóhely/nap (munkanapokon 265,- Ft/óra/parkolóhely) és 420,- Ft/m ² /nap + ÁFA (munkaszüneti napokon és a járda területén) <u>építési munkaterület: járdán:</u> 807.240,- Ft + ÁFA (420,- Ft * 62 m ² * 31 nap)

építési munkaterület parkolóhelyen: munkanapokon
összesen: 321.339,- Ft + ÁFA (bruttó 2.650,- Ft,- * 22 munkanap * 7 db parkolóhely, azaz 408.100,- Ft)

építési munkaterület parkolóhelyen: munkaszüneti
napokon összesen: 264.600,- Ft + ÁFA (420,- Ft*70 m² *9 nap)

Közterület-használat díja összesen: 1.393.179,- Ft + ÁFA
Díjfizetés ütemezése: egy összegben

Tényállás: A BUSZER Budapesti Építő és Szerelő Zrt. 2018. október 08. napján érkezett kérelmében közterület-használati hozzájárulás – egy összegben történő teljes díjfizetéssel való - megadását kéri a Tisztelt Bizottságtól tekintettel arra, hogy a Budapest VIII. kerület, Fecske u. 7. szám alatt épülő társasház kivitelezési munkálatai miatt kívánja használni a fenti területet.

A kérelmező a Bizottság az 690/2018. (VII. 30.) számú határozatával 2018. július 30. – 2018. október 30. közötti időszakra már kapott közterület-használati hozzájárulást a fenti területre vonatkozóan.

A kérelmező érvényes forgalomtechnikai tervvel rendelkezik.

Fentiek alapján a Gazdálkodási Ügyosztály javasolja a közterület-használati hozzájárulás – előre egy összegben történő teljes díjfizetéssel való – megadását.

6.

Közterület-használó, kérelmező: **Swietelsky Magyarország Kft.**
(székhely: 1072 Budapest, Rákóczi út 42.)

A kérelemben foglalt közterület-használat ideje:

2018. október 29. – 2019. április 19.

Közterület-használat célja:

építési munkaterület

Közterület-használat helye:

Budapest VIII. kerület, Hungária körút 30. szám Hős u. felőli oldala előtti járdán

Közterület-használat nagysága:

87 m²

Közterület-használat díja:

420,- Ft/m²/nap + ÁFA

Közterület-használat díja összesen:

6.321.420,- Ft + ÁFA (420 Ft,- * 173 nap * 87 m²)

Díjfizetés ütemezése:

egy összegben

Tényállás: A Swietelsky Magyarország Kft. 2018. október 10. napján érkezett kérelmében közterület-használati hozzájárulás – előre egy összegben teljes díjfizetéssel történő - megadását kérte a Tisztelt Bizottságtól tekintettel arra, hogy irodaház kivitelezési munkálatai céljából kívánja használni a fenti közterületet.

Fentiek alapján a Gazdálkodási Ügyosztály javasolja a közterület-használati hozzájárulás - előre egy összegben történő teljes díjfizetéssel való – megadását.

7.

Közterület-használó, kérelmező: **R.S.Z. Építőipari Kft.**
(székhely: 1147 Budapest, Öv u. 161/a.)

A kérelemben foglalt közterület-használat ideje:

2018. október 25. – 2019. február 22.

Közterület-használat célja:

építési munkaterület

Közterület-használat helye:

Budapest VIII. kerület, Déri Miksa u. 11. – Tolnai Lajos u. 35. szám előtti járdán

Közterület-használat nagysága:

52 m²

Közterület-használat díja:

420,- Ft/m²/nap + ÁFA

Közterület-használat díja összesen:

2.642.640,- Ft + ÁFA (420 Ft,- * 121 nap * 52 m²)



Díjfizetés ütemezése: egy összegben

Tényállás: Az R.S.Z. Építőipari Kft. 2018. október 15. napján érkezett kérelmében közterület-használati hozzájárulás – előre egy összegben teljes díjfizetéssel történő - megadását kérte a Tisztelt Bizottságtól tekintettel arra, hogy a Budapest VIII. kerület, Déri Miksa u. 11. szám alatt elhelyezkedő önkormányzati épület homlokzatának felújításához szükséges építési munkaterület céljából kívánja használni a fenti közterületet.

A kérelmező érvényes forgalomtechnikai tervvel rendelkezik.

Fentiek alapján a Gazdálkodási Ügyosztály javasolja a közterület-használati hozzájárulás – előre egy összegben történő teljes díjfizetéssel való – megadását.

8.

Közterület-használó, kérelmező:	ADNT Arquitectura Kft. (székhely: 8600 Siófok, Batthyányi u. 85.)
A kérelemben foglalt közterület-használat ideje:	2018. október 31. – 2018. december 31.
Közterület-használat célja:	építési munkaterület
Közterület-használat helye:	Budapest VIII. kerület, Déri Miksa u. 8. – Tolnai Lajos u. 26-30. szám előtti járdán
Közterület-használat nagysága:	38 m ² + 46 m ²
Közterület-használat díja:	420,- Ft/m ² /nap + ÁFA
Közterület-használat díja összesen:	2.187.360,- Ft + ÁFA (420 Ft,- * 62 nap * 84 m ²)
Díjfizetés ütemezése:	egy összegben

Tényállás: Az ADNT Arquitectura Kft. 2018. október 10. napján érkezett kérelmében közterület-használati hozzájárulás – előre egy összegben teljes díjfizetéssel történő - megadását kérte a Tisztelt Bizottságtól tekintettel arra, hogy a Budapest VIII. kerület, Déri Miksa u. 8. szám alatt épülő társasház kivitelezési munkálataihoz szükséges építési munkaterület céljából kívánja használni a fenti közterületet.

A kérelmező érvényes forgalomtechnikai tervvel rendelkezik.

Fentiek alapján a Gazdálkodási Ügyosztály javasolja a közterület-használati hozzájárulás – előre egy összegben történő teljes díjfizetéssel való – megadását.

9.

Közterület-használó, kérelmező:	Czene Melinda egyéni vállalkozó (székhely: 1085 Budapest, József körút 71-73. III/56.)
A kérelemben foglalt közterület-használat ideje:	2018. október 01. – 2019. szeptember 30.
Közterület-használat célja:	világító cégér
Közterület-használat helye:	Budapest VIII. kerület, Pál utca 7. szám előtti közterületen
Közterület-használat nagysága:	1 m ²
Közterület-használat díja:	3.150,- Ft/m ² /hó + ÁFA
Közterület-használat díja összesen:	37.800,- Ft + ÁFA (3 150,- Ft,- x 12 hónap x 1db)
Díjfizetés ütemezése:	félévente

Tényállás: Czene Melinda egyéni vállalkozó 2018. október 12. napján érkezett kérelmében közterület-használati hozzájárulás – félévente történő teljes díjfizetéssel – megadását kéri a Tisztelt Bizottságtól tekintettel arra, hogy a Budapest VIII. kerület, Pál utca 7. szám alatti épületen világító cégér elhelyezése céljából kívánja használni a területet. A Városgazdálkodási és Pénzügyi Bizottság a 730/2017. (IX.04.) és 988/2017. (XI.20.) számú határozatával korábban hozzájárult a fenti területre vonatkozó közterület-használatához 2017. október 01. és 2018. szeptember 30. napja közötti időszakra.

Fentiekre tekintettel a Gazdálkodási Ügyosztály javasolja – félévente történő teljes díjfizetéssel - a közterület-használati hozzájárulás megadását azzal, hogy a 2018. október 01. és 2018. október 24. közötti időszakra vonatkozó közterület-használat díjat a kérelmező megfizeti.

10.

Közterület-használó, kérelmező:

Cafe Lucida Kft.

(székhely: 1061 Budapest, Andrássy út 45.)

A kérelemben foglalt közterület használat ideje:

2018. november 01. – 2019. március 31.

Közterület-használat célja:

vendéglátó terasz (2 db könyöklő elhelyezése)

Közterület-használat helye:

Budapest VIII. kerület, Múzeum u. 1-3. szám előtti közterület

Közterület-használat nagysága:

2m²

Közterület-használat díja:

szezonon kívül: 210,- Ft/m²/hó + ÁFA

Közterület-használat díja összesen:

2.100,- Ft + ÁFA (210,- Ft * 5 hó * 2 m²)

Díjfizetés ütemezése:

egy összegben

Tényállás: A Cafe Lucida Kft. 2018. október 01. napján érkezett kérelmében közterület-használati hozzájárulás – előre egy összegben történő teljes díjfizetéssel való - megadását kéri a Tisztelt Bizottságtól tekintettel arra, hogy vendéglátó terasz – 2 db könyöklő elhelyezése - céljából kívánja használni a fenti területet.

A Gazdálkodási Ügyosztály a kérelem beérkezését követően a hatósági vélemények beszerzése felől intézkedett.

A Hatósági Ügyosztály Igazgatási Iroda kereskedelmi szempontból nem emelt kifogást, amennyiben a vendéglátó teraszt a kereskedő az üzlet nyílászáróinak zárva tartásával üzemelteti. A Budapesti Rendőr-főkapitányság VIII. kerületi Rendőrkapitányság közlekedés, közrend és közbiztonság szempontjából nem emelt kifogást. A Fővárosi Katasztrófavédelmi Igazgatóság Közép-Pesti Katasztrófavédelmi kirendeltsége nem emelt kifogást, amennyiben könnyen mozdítható, nem rögzített asztalokat stb. helyeznek ki.

Fentiek alapján a Gazdálkodási Ügyosztály javasolja a közterület-használati hozzájárulás – előre egy összegben teljes díjfizetéssel történő - megadását.

11.

Közterület-használó, kérelmező:

Wölfinger László egyéni vállalkozó

(székhely: 1083 Budapest, Illés u. 4. fsz. 5.)

A kérelemben foglalt közterület-használat ideje:

2018. január 01. – 2019. június 30.

Közterület-használat célja:

pavilon (hírlap – könyv árusítása)

Közterület-használat helye:

Budapest VIII. kerület, Práter u. – Szigony u. sarkán (35728/39. hrsz.)

Közterület-használat nagysága:

4 m²

Közterület-használat díja:

4 540,- Ft/m²/hó + ÁFA

Közterület-használat díja összesen:

326.880,- Ft + ÁFA (4 540,- Ft * 4 m² * 18 hó)

Díjfizetés ütemezése:

havi részletben

Tényállás: Wölfinger László egyéni vállalkozó 2018. július 26. napján érkezett kérelmében közterület-használati hozzájárulás – a teljes közterület-használati díj 30 %-kal csökkentett díjának havonta történő megfizetésével való - megadását kérte a Tisztelt Bizottságtól tekintettel arra, hogy pavilon elhelyezése céljából kívánja használni a fenti területet.

A Budapest Főváros VIII. kerület Józsefvárosi Polgármesteri Hivatal Gazdálkodási Ügyosztálya a kérelem beérkezését követően a hatósági vélemények beszerzése felől intézkedett.

A Fővárosi Katasztrófavédelmi Igazgatóság tűzvédelmi szempontból nem emelt kifogást. A Hatósági Ügyosztály Igazgatási Iroda kereskedelmi szempontból nem emelt kifogást. A Budapesti Rendőr-főkapitányság VIII. kerületi Rendőrkapitányság közlekedés, közrend és közbiztonság szempontjából nem emelt kifogást. A Budapest Főváros VIII. kerület Józsefvárosi Polgármesteri Hivatal Városépítészeti Ügyosztálya a közterület-használattal szemben nem emelt kifogást, amennyiben a kérelmező a településkép védelméről szóló 34/2017. (IX. 14.) számú önkormányzati rendeletnek megfelelően lefolytatja a településképi bejelentési eljárást.

A kérelmező a Bizottság 887/2016. (XI. 05.) számú határozata alapján 2016. január 01.-től 2017. december 31. napja közötti időszak rendelkezett a kérelmezett tevékenységre közterület-használati hozzájárulással, a hozzájárulás lejártát követően folytatólagosan havi rendszerességgel teljesített befizetést 16.144,- Ft összegben.

Fentiek alapján a Gazdálkodási Ügyosztály javasolja a közterület használati hozzájárulás – a teljes közterület-használati díj 30 %-kal csökkentett díjának havonta történő megfizetésével való - megadását 2019. június 30. napjáig azzal, hogy a kérelmezőnek a településkép védelméről szóló 34/2017. (IX. 14.) számú önkormányzati rendeletnek megfelelően a településképi bejelentési eljárást le kell folytatnia, továbbá azzal, hogy a pavilon elhelyezése céljából igénybe vett közterület-használat 30 %-kal csökkentett díját a 2018. január 01. – 2018. október 24. napja közötti időszakokra vonatkozóan fizesse meg.

12.

Közterület-használó, kérelmező:

Ugaret Bt.

(székhely: 1094 Budapest, Ferenc krt. 29.)

A kérelemben foglalt közterület használat ideje:

2018. szeptember 11. – 2019. szeptember 10.

Közterület-használat célja:

kioszk

Közterület-használat helye:

Budapest VIII. kerület, Szigony u. 10. szám előtti közterületen

Közterület-használat nagysága:

12 m²

Közterület-használat díja:

4.540,- Ft/m²/hó + ÁFA

Közterület-használat díja összesen:

653.760,- Ft + ÁFA (4.540,- Ft * 12 hó * 12 m²)

Díjfizetés ütemezése:

negyedéves

Tényállás: Az Ugaret Bt. 2018. szeptember 05. napján érkezett kérelmében közterület-használati hozzájárulás – negyedéves részletekben történő teljes díjfizetéssel való - megadását kéri a Tisztelt Bizottságtól tekintettel arra, hogy kioszk (pavilon) elhelyezése céljából kívánja használni a fenti területet.

A Gazdálkodási Ügyosztály a kérelem beérkezését követően a hatósági vélemények beszerzése felől intézkedett.

A Városépítészeti Iroda állásfoglalása szerint a közterület-használat nem engedélyezhető, tekintettel arra, hogy az ügyfél nem tett eleget a 26-850/2/2018. iktatószámú településképi bejelentési eljárásban hozott igazolásban foglalt kikötéseknek, amely szerint a bedeszkázott nyílászárókat átláthatóvá kell tenni, valamint a kioszk legnagyobb megengedett alaprajzi mérete 12 m² lehet, továbbá a kioszk közművezeték védőövezetén belül nem helyezhető el, erről a közműszolgáltató nyilatkozatát a Városépítészeti Iroda felé 60 napon belül be kellett volna mutatnia a kérelmezőnek.

A kérelmező által jelenleg is használt, kihelyezett kioszk mérete továbbá 16 m².

A Városgazdálkodási és Pénzügyi Bizottság a 312/2018. (IV. 23.) sz. határozatával korábban már úgy döntött, hogy nem ad közterület-használati hozzájárulást, tekintettel arra, hogy az ügyfél nem tett eleget a 26-238/2/2017. iktatószámú településképi bejelentési eljárásban hozott igazolásban foglalt kikötéseknek, amelyek szerint „a bedeszkázott nyílászárókat átláthatóvá kell tenni, valamint a településképi bejelentési eljárást 2017. október 01-jétől számított 3 hónapon belül meg kell ismételni.”

A kérelmező 2018. május 09. napján fellebbezést nyújtott be a Városgazdálkodási és Pénzügyi Bizottság 312/2018. (IV. 23.) számú határozatával szemben. A kérelmező a fellebbezés másodfokú hatóság elé terjesztését megelőzően 2018. június 21-én településképi bejelentési eljárás lefolytatása iránti kérelmet nyújtott be a Városépítészeti Irodára, melyben az alábbi feltételekkel vették tudomásul a fenti tevékenység végzését: „Az ügyfél köteles az utcabútort acél szerkezetű kivitelben készíteni, melynek oldalait víztisztán áttetsző üveg, vagy plexi lapok alkothatják, takarásként tejüveg matrica, vagy fólia helyezhető el rajta.

A kiosk legnagyobb megengedett alaprajzi mérete 12 m² lehet, mely konténerből nem alakítható ki. Kiosk elhelyezése a közterülettel határos épület rendeltetését, használatát nem zavarhatja, valamint gyalogos utcában csak abban az esetben helyezhető el, ha a gyalogos sáv szélessége (a biztonsági- és berendezési sávok megtartásával) legalább 5,0 méter és a gépkocsik mozgását lehetővé teszi.

Kiosk közművezeték védőövezetén belül nem helyezhető el, ügyfél köteles a közműszolgáltatókkal dokumentáltan egyeztetett helyszínrajzot, illetve a közműszolgáltató hozzájáruló nyilatkozatáról az építmény elhelyezésének szabályosságára vonatkozóan gondoskodni, és ezt a Hatóságom felé igazolni a döntés közlésének napját követő 60napon belül.” Az újonnan felmerülő tényre tekintettel, mely szerint az egyik szakhatóság a tevékenység végzését tudomásul vette, a Bizottság a 706/2018. (VII. 30.) számú határozatával a közterület-használathoz hozzájárulását adta a szakhatósági állásfoglalásban előírt feltételek, így különösen a közműegyeztetés teljesítésének véghatáridejéig, azaz 2018. szeptember 10. napjáig.

Fentiek alapján, tekintettel arra, hogy a szakhatósági állásfoglalásban előírt kikötéseknek a kérelmező határidőben nem tett eleget, a Gazdálkodási Ügyosztály nem javasolja a közterület-használati hozzájárulás megadását, továbbá javasolja a kérelmező felhívását a jogellenes közterület-használat megszüntetésére 2018. december 31. napi határidővel, azzal, hogy a megszüntetés napjáig fizesse meg a közterület-használat díját.

13.

A Városgazdálkodási és Pénzügyi Bizottság a 353/2018. (V. 02.) és a 494/2018. (VI. 11.) számú határozatában közterület-használati hozzájárulást adott a Budapest VIII. kerület, **Nagy Fuvaros u. 5. szám alatti Társasház** részére - előre egy összegben történő teljes díjfizetéssel - 2018. május 07. – 2018. június 30. napjáig terjedő időszakra a Budapest VIII. kerület, Nagy Fuvaros u. 5. szám alatti Társasház felújításához szükséges építési munkaterület céljából. A Társasház felújítása önkormányzati támogatásból valósult meg.

A Budapest VIII. kerület, Nagy Fuvaros u. 5. szám alatti Társasház 2018. október 15. napján kérelmet nyújtott be, miszerint vissza kívánja igényelni a közterület-használati díjat a fenti időszakra vonatkozóan.

A munkálatok befejezését követően a közterületet a kérelmező – a Józsefvárosi Gazdálkodási Központ Zrt. szakembereinek állásfoglalása értelmében – az átvételkor állapotban bocsátotta az Önkormányzat rendelkezésére.

A Rendelet 29. § (1) bekezdés értelmében a Bizottság az építési, szerelési tevékenység végzésére kért közterület-használati hozzájárulásban meghatározott díj 100%-át a használó kérelmére utólag külön döntésével visszatéríti, vagy a közterület-használati díjat elengedi, amennyiben a használó a hozzájárulásban meghatározott idő elteltét követő 5 munkanapon belül a közterületet az átvételkor fennálló eredeti állapotában bocsátja az Önkormányzat rendelkezésére, és ezt szakvélemény támasztja alá.

Fentiek alapján a Gazdálkodási Ügyosztály javasolja a közterület-használati díj, 470.400,- Ft + ÁFA, azaz bruttó 597.408,- Ft visszafizetését a Budapest VIII. kerület, Nagy Fuvaros u. 5. szám alatti Társasház részére.

14.

Közterület-használó, kérelmező:

Víg-Ház Ingatlanforgalmazási Kft.
(székhely: 1106 Budapest, Jászberényi út 57.)

A kérelemben foglalt közterület használat ideje:	2018. november 01. – 2018. november 30.
Közterület-használat célja:	építési munkaterület (felvonulási terület - társasház építése – homlokzati állványozás)
Közterület-használat helye:	Budapest VIII. kerület, Víg u. 12-16. szám előtt 75 m ² járdán
	Budapest VIII. kerület, Víg u. 12-16. szám előtt 8 db parkolóhelyen
	Budapest VIII. kerület, Bérkocsis u. 22. szám előtti 35 m ² járdán
Közterület-használat nagysága:	110 m ² + 8 db parkolóhely (parkolóhelyenként 10 m ²)
Közterület-használat díja:	bruttó 2.650,- Ft/parkolóhely/nap (munkanapokon 265,- Ft/óra/parkolóhely) és 420,- Ft/m ² /nap + ÁFA (munkaszüneti napokon és a járda területén)
	<u>építési munkaterület: járdán:</u> 1.386.000,- Ft + ÁFA (420,- Ft * 110 m ² * 30 nap)
	<u>építési munkaterület parkolóhelyen: munkanapokon összesen:</u> 350.551,- Ft + ÁFA (bruttó 2.650,- Ft,- * 21 munkanap * 8 db parkolóhely, azaz 445.200,- Ft)
	<u>építési munkaterület parkolóhelyen: munkaszüneti napokon összesen:</u> 302.400,- Ft + ÁFA (420,- Ft*80m ² *9 nap)
Közterület-használat díja összesen:	2.038.951,- Ft + ÁFA
Díjfizetés ütemezése:	egy összegben

Tényállás: A Víg-Ház Ingatlanforgalmazási Kft. 2018. október 17. napján érkezett kérelmében közterület-használati hozzájárulás – egy összegben történő teljes díjfizetéssel való - megadását kéri a Tisztelt Bizottságtól tekintettel arra, hogy a Budapest VIII. kerület, Víg u. 12-16. szám alatt épülő társasház kivitelezési munkálatai miatt kívánja használni a fenti területet.

A kérelmező érvényes forgalomtechnikai tervvel rendelkezik.

Fentiek alapján a Gazdálkodási Ügyosztály javasolja a közterület-használati hozzájárulás – előre egy összegben történő teljes díjfizetéssel való – megadását.

15.

Közterület-használó, kérelmező:	Épkar Zrt. (székhely: 1112 Budapest, Németvölgyi út 146.)
A kérelemben foglalt közterület-használat ideje:	2018. november 01. – 2018. november 20.
Közterület-használat célja:	építési munkaterület (teherautó haladási irányának biztosítása)
Közterület-használat helye:	Budapest VIII. kerület, Szentkirályi u. 41-43. szám előtti 11 db parkolóhely (10 m ² parkolóhelyenként)
	Budapest VIII. kerület, Múzeum u. 6. szám előtti 2 db parkolóhely (10 m ² parkolóhelyenként)

Közterület-használat nagysága összesen: 13 db parkolóhely (parkolóhelyenként 10 m²)
Közterület-használat díja: 5.280,- Ft/parkolóhely/nap (munkanapokon, 440,- Ft/óra/parkolóhely) és 420,- Ft/m²/nap + ÁFA (munkaszüneti napokon)

munkanapokon összesen (10 m²-es parkolóhelyek esetén):

702.614,- Ft + ÁFA (bruttó 5.280,- Ft x 13 munkanap x 13 db parkolóhely, azaz 892.320,- Ft)

munkaszüneti napokon (12 hónapon belül) összesen (10 m²-es parkolóhelyek esetén):

382.200,- Ft + ÁFA (nettó 420 Ft,- x 7 munkaszüneti nap x 130 m²)

Közterület-használat díja összesen: 1.084.814,- Ft + ÁFA
Díjfizetés ütemezése: egy összegben

Tényállás: Az Épkar Zrt. 2018. október 09. napján érkezett kérelmében közterület-használati hozzájárulás – előre egy összegben teljes díjfizetéssel történő – megadását kéri a Tisztelt Bizottságtól tekintettel arra, hogy a Károlyi-Csekonics Palotaegyüttes Budapest VIII. kerület Reviczky u. 6.- Múzeum u. 17. között elhelyezkedő épületének felújításához kapcsolódó építési munkaterület (teherautó haladási irányának biztosítása) céljából kívánja használni a fenti területet.

A Városgazdálkodási és Pénzügyi Bizottság 548/2018. (VI. 27.) számú határozatban korábban hozzájárult a fenti közterület-használathoz.

A kérelmező érvényes BKK Forgalomtechnikai tervet nyújtott be a kérelem mellékleteként.

Fentiek alapján a Gazdálkodási Ügyosztály javasolja a közterület-használati hozzájárulás - előre egy összegben történő teljes díjfizetéssel való – megadását.

II. A betérjesztés indoka

A beérkezett kérelmek elbírálása, valamint az előterjesztés tárgyában a döntés meghozatala a Tisztelt Bizottság hatáskörébe tartozik.

III. A döntés célja, pénzügyi hatása

A döntés célja a beérkezett kérelmek Bizottság által határidőben történő elbírálása.

Tervezett bevétel:

Czene Melinda egyéni vállalkozó	37.800,- Ft + ÁFA
Cafe Lucida Kft.	2.100,- Ft + ÁFA
Wölfinger László egyéni vállalkozó	228.816,- Ft + ÁFA
Összesen:	268.716,- Ft + ÁFA

Tervezett bevétel építési munkálatok esetén:

Leövey Klára Görögkatolikus Gimnázium	538.346,- Ft + ÁFA
Totalhouse Hungary Kft.	478.800,- Ft + ÁFA
Kreditor Consult Kft.	5.010.180,- Ft + ÁFA
Nugoa Homeoffice Kft.	113.400,- Ft + ÁFA
BUSZER Budapesti Építő és Szerelő Zrt.	1.393.179,- Ft + ÁFA
Swietelsky Magyarország Kft.	6.321.420,- Ft + ÁFA
R.S.Z. Építőipari Kft.	2.642.640,- Ft + ÁFA
ADNT Arquitectura Kft.	2.187.360,- Ft + ÁFA
Víg-Ház Ingatlanforgalmazási Kft.	2.038.951,- Ft + ÁFA
Épkar Zrt.	1.084.814,- Ft + ÁFA
Összesen:	21.809.090,- Ft + ÁFA

Díjkiesés, díjelengedés esetén:

Leövey Klára Görögkatolikus Gimnázium

3.399.900,- Ft + ÁFA

Összesen:

3.399.900,- Ft + ÁFA

Díjvisszafizetés:

Budapest VIII. kerület Nagy Fuvaros u. 5. szám alatti Társasház

597.408,- Ft

Összesen:

597.408,- Ft

A visszafizetés fedezete a 11404-02 címen a közterület foglalási bevétel.

IV. Jogszábeli környezet

A Rendelet 15. § (1) bekezdése értelmében a közterület-használattal – hozzájárulással és elutasítással – kapcsolatos önkormányzati hatósági eljárásban a hivatkozott rendeletben rögzítettek szerint első fokon a Városgazdálkodási és Pénzügyi Bizottság dönt.

A Rendelet melléklete meghatározza a közterület használatok utáni fizetendő díj mértékét.

A közterület-használati díjfizetés ütemezéséről a Rendelet 22. § (1) bekezdése az alábbiak szerint rendelkezik:

„(1) A díjat a közterület-használati hozzájárulásban rögzített időtartamra és módon a jogosult köteles előre egy összegben megfizetni.

A Rendelet 12. § (1) bekezdése szerint: „Közterület-használati hozzájárulás csak ideiglenes jelleggel – meghatározott időtartamra vagy meghatározott feltétel bekövetkeztéig – adható, legfeljebb 1 évre; a településképi bejelentési eljárás során hozott döntésben engedélyezett utcabútoron elhelyezett reklámhordozó elhelyezése esetén legfeljebb 15 évre.”

A Rendelet 29. § (1) bekezdése szerint: „A Bizottság az építési, szerelési tevékenység végzésére kért közterület-használati hozzájárulásban meghatározott díj 100%-át a használó kérelmére utólag külön döntésével visszatéríti, vagy a közterület-használati díjat elengedi, amennyiben a használó a hozzájárulásban meghatározott idő elteltét követő 5 munkanapon belül a közterületet az átvételkor fennálló eredeti állapotában bocsátja az Önkormányzat rendelkezésére, és ezt szakvélemény támasztja alá. Amennyiben a használó személye eltér az ingatlan tulajdonosától, úgy közös kérelem alapján van lehetőség a visszatérítésről vagy az elengedésről szóló döntés meghozatalára.”

Fentiek alapján kérem az alábbi határozati javaslat elfogadását.

Határozati javaslat

I. A Városgazdálkodási és Pénzügyi Bizottság úgy dönt, hogy módosítja a 873/2018. (IX. 24.) számú határozatát, és

1. teljes díjmentesség biztosításával közterület-használati hozzájárulást ad az alábbiak szerint:

Közterület-használó, kérelmező:

**Leövey Klára Görögkatolikus Gimnázium,
Közgazdasági Szakgimnázium és Szakközépiskola**
(1081 Budapest, Bezerédj utca 16/A.)

Közterület-használat ideje:

2018. október 25. – 2018. november 30.

Közterület-használat célja:

építési munkaterület

Közterület-használat helye:

Budapest VIII. kerület, Bezerédj utca 16/A. szám
előtti járda és parkolósáv

Közterület-használat nagysága:

115 m² járda és 6 db parkolóhely

Felelős: polgármester

Határidő: 2018. október 25.

2. a díjmentesség nem terjed ki a kérelemben megjelölt időszakban igénybe vett parkolóhelyek után fizetendő parkolási díj összegére.

Felelős: polgármester

Határidő: 2018. október 25.

3. a kérelmező az építési munkaterület céljából igénybe vett közterület-használat díjat 2018. október 01. és 2018. október 24. napja közötti időszakra vonatkozóan fizesse meg.

II. A Városgazdálkodási és Pénzügyi Bizottság úgy dönt, hogy – előre egy összegben történő teljes díjfizetéssel – közterület-használati hozzájárulást ad az alábbiak szerint:

Közterület-használó, kérelmező:	Totalhouse Hungary Kft. (1064 Budapest, Podmaniczky utca 57. 2. em. 14.)
Közterület-használat ideje:	2018. november 01. - 2018. november 30.
Közterület-használat célja:	építési munkaterület
Közterület-használat helye:	Budapest VIII. kerület, Bacsó Béla utca 13. szám előtti járda és úttest
Közterület-használat nagysága:	38 m ²
Felelős:	polgármester
Határidő:	2018. október 25.

III. A Városgazdálkodási és Pénzügyi Bizottság úgy dönt, hogy módosítja a 945/2018. (X.01.) számú határozatát és – előre egy összegben történő teljes díjfizetéssel – közterület-használati hozzájárulást ad az alábbiak szerint:

Közterület-használó, kérelmező:	Kreditor Consult Kft. (székhely: 1085 Budapest, Rigó u. 3.)
Közterület-használat ideje:	2018. november 01. - 2019. március 31.
Közterület-használat célja:	építési munkaterület (felvonulási terület)
Közterület-használat helye:	Budapest VIII. kerület, Rigó u. 3. szám előtti járda
Közterület-használat nagysága:	79 m ²
Felelős:	polgármester
Határidő:	2018. október 25.

IV. A Városgazdálkodási és Pénzügyi Bizottság úgy dönt, hogy – előre egy összegben történő teljes díjfizetéssel – közterület-használati hozzájárulást ad az alábbiak szerint:

Közterület-használó, kérelmező:	NUGOA Homeoffice Kft. (székhely: 1046 Budapest, Hárfu u. 58.)
Közterület használat ideje:	2018. november 01. – 2018. november 30.
Közterület-használat célja:	építési munkaterület (homlokzati állvány elhelyezése)
Közterület-használat helye:	Budapest VIII. kerület, Reguly Antal u. 31. szám előtti járdán
Közterület-használat nagysága:	9 m ²
Felelős:	polgármester
Határidő:	2018. október 25.

V. A Városgazdálkodási és Pénzügyi Bizottság úgy dönt, hogy - előre egy összegben történő teljes díjfizetéssel – közterület-használati hozzájárulást ad az alábbiak szerint:

Közterület-használó, kérelmező:	BUSZER Budapesti Építő és Szerelő Zrt. (székhely: 1163 Budapest, Új Kőbánya u. 23.)
Közterület-használat ideje:	2018. október 31. – 2018. november 30.
Közterület-használat célja:	építési munkaterület (felvonulási terület - társasház építése – irodakonténer, ömlesztett és raklapos áru

Közterület-használat helye: tárolása)
Budapest VIII. kerület, Fecske u. 7. szám előtt 23 m²
járdán
Budapest VIII. kerület, Fecske u. 7. szám előtt 39 m²
úttesten
Budapest VIII. kerület, Fecske u. 2-4. szám előtti 7 db
parkolóhelyen

Közterület-használat nagysága: 62 m²+7 db parkolóhely (parkolóhelyenként 10 m²)

Felelős: polgármester
Határidő: 2018. október 25.

VI. A Városgazdálkodási és Pénzügyi Bizottság úgy dönt, hogy – előre egy összegben történő teljes díjfizetéssel – közterület-használati hozzájárulást ad az alábbiak szerint

Közterület-használó, kérelmező: **Swietelsky Magyarország Kft.**
(székhely: 1072 Budapest, Rákóczi út 42.)

Közterület használat ideje: 2018. október 29. – 2019. április 19.

Közterület-használat célja: építési munkaterület

Közterület-használat helye: Budapest VIII. kerület, Hungária körút 30. szám Hős u. felőli oldala előtti járdán

Közterület-használat nagysága: 87 m²

Felelős: polgármester
Határidő: 2018. október 25.

VII. A Városgazdálkodási és Pénzügyi Bizottság úgy dönt, hogy – előre egy összegben történő teljes díjfizetéssel – közterület-használati hozzájárulást ad az alábbiak szerint:

Közterület-használó, kérelmező: **R.S.Z. Építőipari Kft.**
(székhely: 1147 Budapest, Öv u. 161/a.)

Közterület-használat ideje: 2018. október 25. – 2019. február 22.

Közterület-használat célja: építési munkaterület

Közterület-használat helye: Budapest VIII. kerület, Déri Miksa u. 11. – Tolnai Lajos u. 35. szám előtti járdán

Közterület-használat nagysága: 52 m²

Felelős: polgármester
Határidő: 2018. október 25.

VIII. A Városgazdálkodási és Pénzügyi Bizottság úgy dönt, hogy – előre egy összegben történő teljes díjfizetéssel – közterület-használati hozzájárulást ad az alábbiak szerint:

Közterület-használó, kérelmező: **ADNT Architectura Kft.**
(székhely: 8600 Siófok, Batthyányi u. 85.)

Közterület-használat ideje: 2018. október 31. – 2018. december 31.

Közterület-használat célja: építési munkaterület

Közterület-használat helye: Budapest VIII. kerület, Déri Miksa u. 8. – Tolnai Lajos u. 26-30. szám előtti járdán

Közterület-használat nagysága: 38 m² + 46 m²

Felelős: polgármester
Határidő: 2018. október 25.

IX. A Városgazdálkodási és Pénzügyi Bizottság úgy dönt, hogy

1. közterület-használati hozzájárulást ad –félévente történő teljes díjfizetéssel - az alábbiak szerint

Közterület-használó, kérelmező: **Czene Melinda egyéni vállalkozó**
(székhely:1085 Budapest, József körút 71-73. III/56.)
Közterület-használat ideje: 2018. október 25. – 2019. szeptember 30.
Közterület-használat célja: világító cégér
Közterület-használat helye: Budapest VIII. kerület, Pál utca 7. szám előtti közterületen
Közterület-használat nagysága: 1 m²

Felelős: polgármester
Határidő: 2018. október 25.

2. a Czene Melinda egyéni vállalkozó, világító cégér céljából igénybe vett közterület-használat díját 2018. október 01. és 2018. október 24. napja közötti időszakra vonatkozóan fizesse meg.

Felelős: polgármester
Határidő: 2018. október 25.

- X. A Városgazdálkodási és Pénzügyi Bizottság úgy dönt, hogy – előre egy összegben teljes díjfizetéssel - közterület-használati hozzájárulást az alábbiak szerint:**

Közterület-használó, kérelmező: **Cafe Lucida Kft.**
(székhely: 1061 Budapest, Andrassy út 45.)
Közterület-használat ideje: 2018. november 01. – 2019. március 31.
Közterület-használat célja: vendéglátó terasz (2 db könyöklő elhelyezése)
Közterület-használat helye: Budapest VIII. kerület, Múzeum u. 1-3. szám előtti közterület
Közterület-használat nagysága: 2 m²

Felelős: polgármester
Határidő: 2018. október 25.

XI. A Városgazdálkodási és Pénzügyi Bizottság úgy dönt, hogy

1. közterület-használati hozzájárulást ad – a teljes közterület-használati díj 30 %-kal csökkentett díjának havonta történő megfizetésével – az alábbiak szerint azzal, hogy a kérelmezőnek a településképi védelméről szóló 34/2017. (IX. 14.) számú önkormányzati rendeletnek megfelelően a településképi bejelentési eljárás le kell folytatnia:

Közterület-használó, kérelmező: **Wölfinger László egyéni vállalkozó**
(székhely: 1083 Budapest, Illés u. 4. fsz. 5.)
A közterület-használat ideje: 2018. október 25. – 2019. június 30.
Közterület-használat célja: pavilon (hírlap – könyv árusítása)
Közterület-használat helye: Budapest VIII. kerület, Práter u. – Szigony u. sarkán (35728/39. hrsz.)
Közterület-használat nagysága: 4 m²

Felelős: polgármester
Határidő: 2018. október 25.

2. a kérelmező a pavilon elhelyezése céljából igénybe vett közterület-használat 30%-kal csökkentett díját a 2018. január 01. – 2018. október 24. napja közötti időszakra vonatkozóan fizesse meg.

Felelős: polgármester
Határidő: 2018. október 25.

XII. A Városgazdálkodási és Pénzügyi Bizottság úgy dönt, hogy

1. nem ad közterület-használati hozzájárulást, tekintettel arra, hogy az ügyfél nem tett eleget a 26-850/2/2018. iktatószámú településképi bejelentési eljárásban hozott igazolásban foglalt kikötésnek:

Közterület-használó, kérelmező:	Ugaret Bt. (székhely: 1094 Budapest, Ferenc krt. 29.)
A közterület-használat ideje:	2018. szeptember 11. – 2019. szeptember 10.
Közterület-használat célja:	kioszk
Közterület-használat helye:	Budapest VIII. kerület, Szigony u. 10. szám előtti közterületen
Közterület-használat nagysága:	12 m ²

Felelős: polgármester
Határidő: 2018. október 25.

2. felhívja a kérelmezőt a jogellenes közterület-használat megszüntetésére 2018. december 31. napi határidővel, azzal, hogy a megszüntetés napjáig fizesse meg a közterület-használat díját.

XIII. A Városgazdálkodási és Pénzügyi Bizottság úgy dönt, hogy a Budapest VIII. kerület, Nagy Fuvaros u. 5. szám alatti Társasház részére a 353/2018. (V. 02.) és a 494/2018. (VI. 11.) számú határozatában megadott közterület-használati hozzájáruláshoz kapcsolódó közterület-használat díjat, 470.400,- Ft + ÁFA, azaz bruttó 597.408,- Ft-ot visszafizeti a közterület-használat elbírálásakor hatályos 37/2017. (IX. 14.) önkormányzati rendelet 29. § (1) bekezdésben foglaltak alapján.

Felelős: polgármester
Határidő: 2018. október 25.

XIV. A Városgazdálkodási és Pénzügyi Bizottság úgy dönt, hogy – előre egy összegben történő teljes díjfizetéssel – közterület-használati hozzájárulást ad az alábbiak szerint:

Közterület-használó, kérelmező:	Víg-Ház Ingatlanforgalmazási Kft. (székhely: 1106 Budapest, Jászberényi út 57.)
Közterület-használat ideje:	2018. november 01. – 2018. november 30.
Közterület-használat célja:	építési munkaterület (felvonulási terület - társasház építése – homlokzati állványozás)
Közterület-használat helye:	Budapest VIII. kerület, Víg u. 12-16. szám előtt 75 m ² járdán
	Budapest VIII. kerület, Víg u. 12-16. szám előtt 8 db parkolóhelyen
	Budapest VIII. kerület, Bérkocsis u. 22. szám előtti 35 m ² járdán
Közterület-használat nagysága:	110 m ² + 8 db parkolóhely (parkolóhelyenként 10 m ²)

Felelős: polgármester
Határidő: 2018. október 25.

XV. A Városgazdálkodási és Pénzügyi Bizottság úgy dönt, hogy közterület-használati hozzájárulást ad – előre egy összegben történő teljes díjfizetéssel – az alábbiak szerint:

Közterület-használó, kérelmező: **Épkar Zrt.**
(székhely: 1112 Budapest, Németvölgyi út 146.)
Közterület használat ideje: 2018. november 01. – 2018. november 20.
Közterület-használat célja: építési munkaterület (teherautó haladási irányának biztosítása)

Közterület-használat helye: Budapest VIII. kerület, Szentkirályi u. 41-43. szám előtti 11 db parkolóhely (10 m² parkolóhelyenként)

Budapest VIII. kerület, Múzeum u. 6. szám előtti 2 db parkolóhely (10 m² parkolóhelyenként)


Közterület-használat nagysága: 13 db parkolóhely (parkolóhelyenként 10 m²)



Felelős: polgármester
Határidő: 2018. október 25.

A döntés végrehajtását végző szervezeti egység: Gazdálkodási Ügyosztály

A lakosság széles körét érintő döntések esetén javaslata a közzététel módjára:
nem indokolt hirdetőtáblán honlapon

Budapest, 2018. október 19.


dr. Hencz Adrienn
ügyosztályvezető


KÉSZÍTETTE: GAZDÁLKODÁSI ÜGYOSZTÁLY
LEÍRTA: BOROS GÁBOR SZABOLCS ÜGYINTÉZŐ
PÉNZÜGYI FEDEZETET IGÉNYEL, IGAZOLÁS: 
JOGI KONTROLL: 
ELLENŐRIZTE:


DR. MÉSZÁR ERIKA
ALJEGYZŐ

BETERJESZTÉSRE ALKALMAS:


DANADA-RIMÁN EDINA
JEGYZŐ

JÓVÁHAGYTA:


SOÓS GYÖRGY
A VÁROSGAZDÁLKODÁSI ÉS PÉNZÜGYI BIZOTTSÁG ELNÖKE

16.29
2018 OKT 09. /1/

1.

Érkezett: 2018.10.09	Szám: 16-1065/3
Melléklet: 1	Dátum: Gyúntás R le
	Hódszám: le

Budapest Főváros VIII. kerület Józsefvárosi Polgármesteri Hivatal
Gazdálkodási Ügyosztály
1082 Budapest
Baross utca 63-67.

K É R E L E M
a Józsefvárosi Önkormányzat tulajdonában lévő közterület használatához

Kérjük a nyomtatványt olvashatóan, nyomtatott betűvel kitölteni!

Gazdasági társaságok, egyéni cég, társadalmi és egyéb szervezetek esetében:

Kérelmező neve: 1. KÖVEY KLÁRA GÖRÖCKATOLIKUS CIVILIZÁCIÓ telefon: 1/313-5267
Kapcsolattartó ügyintéző neve: PETITÓCSE LÁSZLÓ KATALIN telefon: 1/313-5267
e-mail cím: petone@kovey-szki.sulinet.hu
Székhelye: irsz.: 1082 helység: BUDAPEST (u., tér): BIZZOPÉDA UTCA szám: 16/A em./ajtó:
Levelezési cím: U.A.
Cégjegyzék szám/ Nyilvántartási szám: OM 203265
Bankszámlaszám: 10762064-70477971-51100005
Adószáma: 18911273-2-16216-1065/2018.

2018 OKT 09.
Szám: 30658/2018.
2018.10.09. kedd

Egyéni vállalkozás esetében:

↳ Előzetesen

Kérelmező neve: telefon:
Lakcíme: irsz.: [] [] [] [] helység: (u., tér): szám: em./ajtó:
Levelezési cím:
e-mail cím:
Vállalkozó nyilvántartási száma: [] [] [] [] [] [] [] [] [] [] [] []
Adószáma: [] [] [] [] [] [] - [] - [] [] []
Bankszámlaszám: []

Magánszemélyek esetében:

Kérelmező neve: telefon:
Lakcíme: irsz. [] [] [] [] helység: (u., tér): szám: em./ajtó:
Születési helye: ideje: [] [] [] [] év [] [] hó [] [] nap, anyja neve:
e-mail cím:

Megjegyzés: Fenti adatok közlése a közterület-használati kérelmek elbírálásához, valamint a közterület-használati hozzájárulásban foglaltak ellenőrzéséhez szükségesek. Az adatokat a Polgármesteri Hivatal Gazdálkodási, illetve Közterület-felügyeleti Ügyosztálya kezelik az információs önrendelkezési jogról és az információszabadságról szóló 2011. évi CXII. törvény alapján.

Közterület-használat ideje: 201 8 év 10 hó 30 naptól - 201 8 év 11 hó 30 napig

(Több időpont-, helyszín esetén kérünk listát mellékelni!)

Közterület-használat célja: ÉPÍTÉSI MUNKATERÜLET

Kérelemmel érintett közterület nagysága: 175 m²/db

Közterület helye: Budapest, VIII. kerület BIZZOPÉDA U. 16/A szám előtti járdán, úttesten, zöldterületen vagy: 15 m² ERDŐ ÉS 6 DB PARKOLÓHELY

Megjegyzés (Egyéb tény, körülmény, stb.):

KÉRJÜK A KÖZTERÜLET-HASZNÁLATI DÍJ FIZETÉSÉRE ALOLI MEGTÉRÉSRE MEGHATÁROZOTT KÖRÖK MELLÉKLET: KÍSÉRŐ LEVÉL 1 db

A kérelem benyújtása nem jogosít fel a közterület használatra.

to jav. Gyúntás

17

A kérelmező tudomásul veszi, hogy

- a kérelem benyújtása nem jogosítja fel a közterület használatára,
- a Józsefvárosi Önkormányzat tulajdonában lévő közterületek használatáról és használatának rendjéről szóló 37/2017. (IX. 14.) önkormányzati rendelet 21. § (1) bekezdése szerint a közterület használatáért közterület-használati díjat köteles fizetni,
- a közterületen kizárólag a kereskedelmi tevékenységek végzésének feltételeiről szóló 210/2009. (IX.29.) Kormányrendelet 12. § (1) bekezdése alapján a rendelet 5. mellékletében meghatározott termékek árusíthatók.

A kérelemhez a kérelmezőnek az alábbi melléleteket kell csatolnia: (A csatolt mellékletet kérjük X-el jelölni)

1. A közterületen folytatni kívánt tevékenység gyakorlására feljogosító egyszerű okirat másolatát: - egyéni vállalkozás esetén: vállalkozói igazolványt, - gazdasági társaság, egyéni cég esetén: 30 napnál nem régebbi cégkivonatot, aláírási címpéldányt, - társadalmi és egyéb szervezetek esetében: a nyilvántartásba-vételüket igazoló okiratot, - östermelők esetén östermelői igazolványt. - vendéglátó terasz létesítése esetén, az azt üzemeltetni kívánó kereskedelmi/vendéglátó egység érvényes bejelentés köteles kereskedelmi tevékenység bejelentését igazoló dokumentumot vagy a Működési Engedélyt	
2. Az igényelt területre vonatkozó helyszínt ábrázoló vázlatot, amelyen szerepelnie kell a környező utcáknak is. A vázlaton az igényelt területnek - a szükséges méretekkel - úgy kell szerepelnie, hogy annak nagysága, elhelyezkedése egyértelműen megállapítható legyen (TERASZ, KIOSZK ESETÉN: annak szélessége, hosszúsága; a terasz, kioszk szélének az épület homlokzati falától és a járda szélétől való távolsága; terasz esetén annak az üzletnek a bejáratától való távolsága, amelyikhez tartozik; méterben mérve).	X
3. Az elhelyezni kívánt építmény, létesítmény, berendezés műszaki leírását és terveit; <i>teraszkérelmekhez a helyszín fotóját is csatolni szükséges.</i>	
4. Meglévő létesítményre vonatkozó közterület-használati hozzájárulás megújítása esetén – városképvédelmi szempontok figyelembevétele miatt – fényképfelvételt kell becsatolni.	
5. Építési engedélyhez kötött építmény esetében vagy építési munkálatokkal összefüggő közterület-használat esetében az építetőtől kapott meghatalmazást és a jogszabályban előírt esetekben a jogerős építésügyi hatósági engedélyt csatolni szükséges.	
6. Közút igénybevétele esetén – a 2. pontban foglalt helyszínrajzon túl – a vonatkozó helyszínt ábrázoló forgalomtechnikai vázrajzot, amely beszerezhető a Budapest Közút Zrt. központi ügyfélszolgálatán (1115 Budapest, Bánk bán utca 8-12.) http://budapestkozut.hu	

Figyelmeztetés:

A hiánytalanul kitöltött kérelemnyomtatvány és az előírt mellékletek csatolásán túl, a pontos és egyértelmű helymeghatározás, valamint a meglévő létesítmény fotója elengedhetetlen a benyújtott kérelem érdemi elbírálásához!

A közterület-használatot – különösen – az alábbi jogszabályok szabályozzák:

- Magyarország helyi önkormányzatairól szóló 2011. évi CLXXXIX. törvény
- a Józsefvárosi Önkormányzat tulajdonában lévő közterületek használatáról és használatának rendjéről szóló 37/2017. (IX.14.) önkormányzati rendelet
- Józsefvárosi Kerületi Építési Szabályzatáról szóló 66/2007.(XII.12.) önkormányzati rendelet
- Budapest főváros rendezési szabályzatáról szóló 5/2015. (II. 16.) Főv. Kgy. rendelet
- A településkép védelméről szóló 34/2017. (IX.14.) önkormányzati rendelete

NYILATKOZAT

Alulírott, az általam benyújtott közterület-használati kérelem elbírálásának céljából **hozzájárok** személyes adataim történő kezeléséhez, valamint ahhoz, hogy az így tudomásra jutott személyes adataimat a Polgármesteri Hivatal az eljárásban részt vevő szakhatósági állásfoglalások bekérése végett továbbítsa az illetékes hatóságok felé.


Kérelmem benyújtásakor a Polgármesteri Hivatal Gazdálkodási Ügyosztály ügyintézőjétől tájékoztatást kaptam –amelyet **tudomásul vettem** – az eljárás megindításának napjáról, az ügyintézési határidőről, az ügyemre irányadó jogszabályi rendelkezésekről, jogaimról és kötelezettségeimről, továbbá kötelezettségem elmulasztásának jogkövetkezményeiről, valamint a hivatali elérhetőségről.

Kijelentem, hogy kérelmem teljesítése eset én az általános közigazgatási rendtartásról szóló 2016. évi CL. törvény 82. § (2) bekezdés b) pontja alapján a fellebbezési jogomról lemondok.

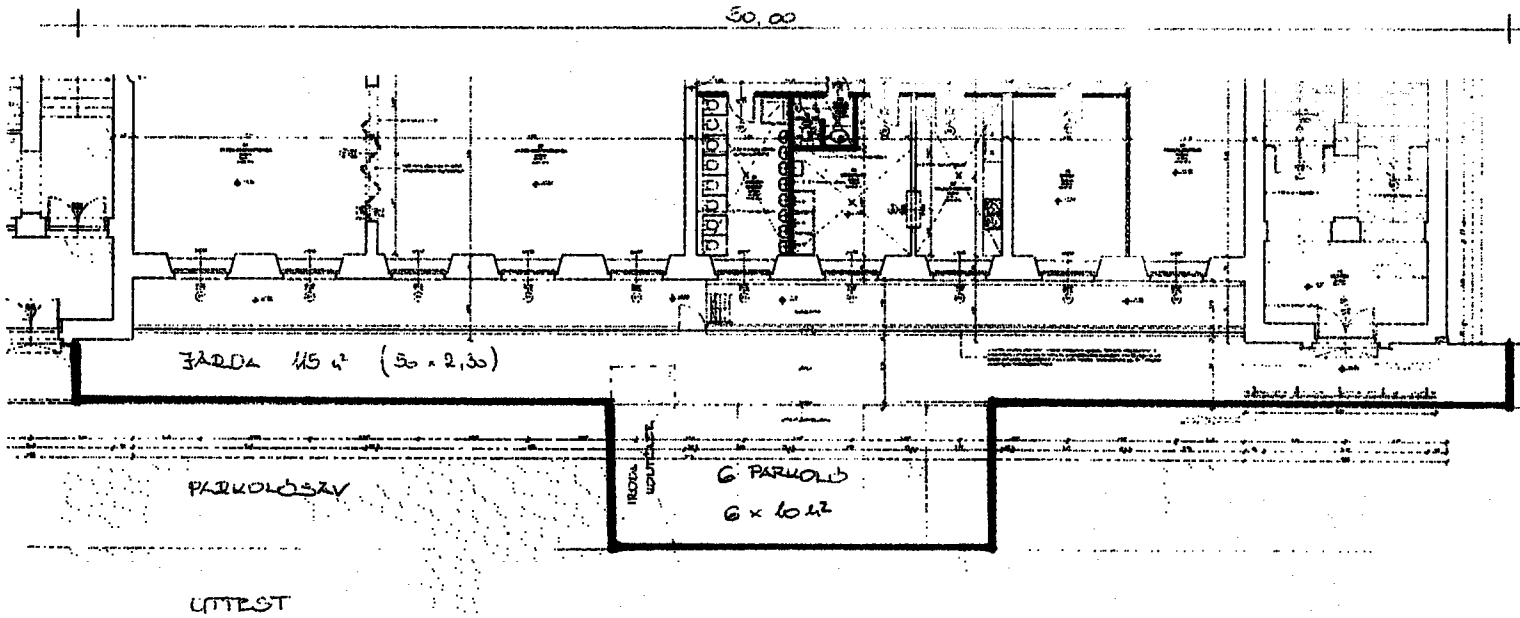
Tudomásul veszem, hogy ezáltal az ügyemben hozott határozat annak közlésekor jogerőre emelkedik.

Budapest, 2018. év 10. hó 22. nap.

.....
KÉRELMEZŐ ALÁÍRÁSA



IP VII BRZECZÓW U 16.



19

KÉRELEM

Kérelmező neve: Leövey Klára Görögkatolikus Gimnázium

Tisztelt Boros Gábor Szabolcs Úr!

A Leövey Klára Görögkatolikus Gimnázium, Szakgimnázium és Szakközépiskola által benyújtott közterület használat iránt kérelemre 2018. július 13-án kelt határozatukban (16-1065/2018) hozzájárultak a kért terület használatához 2018. július 02 – 2018. szeptember 30-ig a közterület-használati díj megfizetése alóli mentességgel.

Ennek meghosszabbítását kértük, változatlan feltételekkel (terület nagysága, elhelyezkedése és díjfizetés alóli mentesség). A 2018. szeptember 28-án kelt határozatukban (16-1065/2/2018) a hozzájárulásukat megadták, de a díjfizetés alóli mentességet ismeretlen okból nem adták meg.

A telefonon történt egyeztetésünk alapján egy területigényben módosított kérelmet nyújtunk be. A módosított területforma jobban igazodik az elkövetkezendő időszakban végzendő munkákhoz (kerítés rekonstrukció). Kérjük a kérelemben benyújtott területre és időszakra a hozzájárulás megadását és a díjfizetési mentesség megadását.

Kérjük továbbá a 16-1065/2/2018 határozatban megállapított díjfizetési kötelezettség eltörlését a 2018. október 1-től terjedő időszakra.

Budapest, 2018. október 09.



kérelmező aláírása





Boros Gábor Szabolcs

Feladó: Z-door (szucsne.edit) <szucsne.edit@z-door.eu>
Küldve: 2018. október 11. 13:26
Címzett: Boros Gábor Szabolcs
Tárgy: RE: Közterület használati kérelem-BpÓvoda
Mellékletek: Közterület.jpg

Tisztelt Boros Gábor Szabolcs Úr!

A mai napon készült fénykép szerint a munkaterületet lecsökkentettük. Az irodakonténer áthelyezése még folyamatban van, most még nem a vázrajzon feltüntetett parkolóhelyek vannak elkerítve, de itt is 6 db parkoló van elfoglalva.

Üdvözlettel:

Szűcs Istvánné

Előkészítő

Z-DOOR Kft.
Székhely 6800. Hódmezővásárhely, Hóvirág u. 2. II/5.
Levelezési cím: 6800 Hódmezővásárhely Szabadság tér 71.


Tel/fax.: 62/221-079
Mobil.: +3630/696-7928
e-mail: szucsne.edit@z-door.eu

From: Boros Gábor Szabolcs <borosgsz@jozsefvaros.hu>
Sent: Tuesday, October 9, 2018 9:14 AM
To: Z-door (szucsne.edit) <szucsne.edit@z-door.eu>
Subject: RE: Közterület használati kérelem-BpÓvoda

Tisztelt Szűcs Istvánné!

Köszönöm, megkaptam a kérelmet.
Kérem hogy a mai napon készített fényképes dokumentációval igazolja számomra, hogy a csökkentett területre visszahúzódott az építési munkaterület.

Tisztelettel:



Boros Gábor Szabolcs
ügyintéző
Budapest Főváros VIII. kerület Józsefvárosi
Polgármesteri Hivatal
Gazdálkodási Ügyosztály
1082 Budapest, Baross utca 63-67.
+361 4592230
borosgsz@jozsefvaros.hu

From: Z-door (szucsne.edit) [mailto:szucsne.edit@z-door.eu]

Sent: Tuesday, October 09, 2018 8:45 AM

To: Boros Gábor Szabolcs

Subject: Közterület használati kérelem-BpÓvoda

Z-DOOR

www.z-door.eu info@z-door.eu tel/fax: 0

6800 Hódmezővásárhely Hóvirág u. 2.

Tárgy: Leővey Klára Görögkatolikus Óvoda Budapest, VIII. ker. Bezerédj u. 16.-közterület használat

Tisztelt Boros Gábor Szabolcs Úr!

Csatoltan küldöm a fenti projekttel kapcsolatos közterület használati hozzájárulás kérelmét.
Kérem az elbírálás során a mellékelt kísérőlevélben leírtak figyelembe vételét.

Kérem tisztelt ügyintézését.

Üdvözlettel:

Szűcs Istvánné

Előkészítő

Z-DOOR Kft.

Székhely 6800. Hódmezővásárhely, Hóvirág u. 2. II/5.

Levelezési cím: 6800 Hódmezővásárhely Szabadság tér 71.

Tel/fax.: 62/221-079

Mobil.: +3630/696-7928

e-mail: szucsne.edit@z-door.eu

Mentsen meg egy fát! Csak akkor nyomtassa ki ezt a levelet, ha feltétlenül szükséges!



BUDAPEST FŐVÁROS VIII. KERÜLET
JÓZSEFVÁROSI ÖNKORMÁNYZAT

2018 OKT 01.

egy
n

VÁROSGAZDÁLKODÁSI ÉS
PÉNZÜGYI BIZOTTSÁGA

SOÓS GYÖRGY
elnök

Ügyintéző: Gyuricza Ramóna
Tel.: 459-2274
Fax: 459-2276
e-mail: gyuriczar@jozsefvaros.hu

Tárgy: közterület használati hozzájárulás
Ügyiratszám: 16-1065/2/2018.

HATÁROZAT

Leövey Klára Görögkatolikus Gimnázium, Közgazdasági Szakgimnázium és Szakközépiskola (adószám: 18911273-2-42, levelezési cím: 1081 Budapest, Bezerédj u. 16/A.) – a továbbiakban: kérelmező – közterület használat iránt előterjesztett kérelmének a Városgazdálkodási és Pénzügyi Bizottság 873/2018. (IX.24.) számú határozatával helyt adott és

2018. október 01-től

2018. november 30-ig

hozzájárul

a Budapest VIII. kerület, Bezerédj u. 16/A. szám előtti 69 m² járda és 14 db parkolóhely (10 m² parkolóhelyenként) építési munkaterület céljából történő igénybeviteléhez.

Az önkormányzati hatóság kötelezi a kérelmezőt arra, hogy közterület-használati díj címén fizessen meg Budapest Főváros VIII. kerület Józsefvárosi Önkormányzat K&H Bank Zrt.-nél vezetett 10403387-00028592-00000002 számú számlájára a határozat kézhezvételétől számított 10 napon belül egy összegben **nettó 4.044.522,- Ft + ÁFA, összesen bruttó 5.136.543,- Ft, azaz ötmillió-százharminchatezer-ötszáznegyvenhárom forint** közterület-használati díjat.

E határozat a közléssel véglegessé válik és ellene fellebbezésnek helye nincs.

INDOKOLÁS

A kérelmező közterület-használati hozzájárulás iránti kérelmet nyújtott be a Budapest Főváros VIII. kerület Józsefvárosi Önkormányzathoz (a továbbiakban: Önkormányzat) 2018. szeptember 10. napján. Kérelme szerint az Önkormányzat tulajdonában lévő Budapest VIII. kerület, Bezerédj u. 16/A. szám előtti 69 m² járdát és 14 db parkolóhelyet (10 m² parkolóhelyenként) építési munkaterület céljából kívánja igénybe venni.

A közterületek rendeltetéstől eltérő használatának szabályait a Józsefvárosi Önkormányzat tulajdonában lévő közterületek használatáról és használatának rendjéről szóló 37/2017. (IX.14.) önkormányzati rendelet (a továbbiakban: Rendelet) szabályozza.

29
Ju



BUDAPEST FŐVÁROS VIII. KERÜLET JÓZSEFVÁROSI ÖNKORMÁNYZAT

VÁROSGAZDÁLKODÁSI ÉS
PÉNZÜGYI BIZOTTSÁGA

SOÓS GYÖRGY
elnök

A kérelem formai és egyéb tartalmi szempontból megfelelt a Rendelet 14. § (4) és (5) bekezdéseiben írt követelményeknek, a Rendelet által előírt mellékleteket kérelmező csatolta. A Rendelet 15. § (1) bekezdése értelmében a kérelem elbírálására hatáskörrel rendelkező Budapest Főváros VIII. kerület Józsefvárosi Önkormányzat Képviselő-testületének Városgazdálkodási és Pénzügyi Bizottsága önkormányzati hatósági jogkörben eljárva 2018. szeptember 24. napján tartott ülésén elbírálta azt, és a 873/2018. (IX.24.) számú határozatával hozzájárulást adott a kérelmező részére a kérelmében megjelölt tevékenységre, időtartamra és helyszínre.

A közterület-használati díj parkolóhelyek tekintetében munkanapok esetén a Rendelet 24. § (2) bekezdése alapján került meghatározásra. A közterület-használati díj számítása az alábbiak szerint alakul: bruttó 2.650,- Ft/db/munkanap - napi db használati díj - alapulvételével került meghatározásra, azaz 2.650,- Ft * 14 db * 43 munkanap.

A közterület-használati díj parkolóhelyek tekintetében munkaszüneti napok esetén a Rendelet 1. számú mellékletének 2.a. pontja alapján került meghatározásra. A közterület-használati díj számítása az alábbiak szerint alakul: 420,- Ft/m²/munkaszüneti nap - napi m² használati díj - alapulvételével került meghatározásra, azaz 420,- Ft * 135 m² * 18 munkaszüneti nap + ÁFA.

A közterület-használati díj járda és úttest esetén a Rendelet 1. számú rendeletének 2.a. pontja alapján került meghatározásra. A közterület-használati díj számítása az alábbiak szerint alakul: 420,- Ft/m²/nap - napi m² használati díj - alapulvételével került meghatározásra, azaz 420,- Ft * 69 m² * 61 nap + ÁFA.

A közterületet használó köteles a használat céljára engedélyezett területet és annak környezetét folyamatosan tisztán, balesetmentesen, rendezett állapotban tartani, és a közterület használat időtartama alatt a szükséges állagmegóvási, karbantartási és tisztántartási kötelezettségét teljesíteni.

A közterület használat kapcsán elhelyezni kívánt létesítmények, berendezések, egyéb tárgyak biztonságos elhelyezéseért, őrzéséért a közterületet használó felel, azok esetleges megrongálódása esetén az Önkormányzat felé kártérítési igénnyel nem élhet, a közterület-használati jogosultság nem pótolja a jogszabályokban előírt egyéb – hatósági, illetve szakhatósági – engedélyek (pl. építésügyi, egészségügyi, rendészeti szakhatóságok engedélyei) beszerzését és csak a közreműködő szakhatóságok hozzájárulásában foglalt előírások megvalósítása esetén érvényes.

A közterület-használati hozzájárulás eredeti példányát, vagy annak hiteles másolatát, valamint a díjfizetési kötelezettség teljesítését igazoló dokumentumot (havonta, negyedévente, vagy félévente történő díjfizetés esetén valamennyi befizetést igazoló dokumentumot) a tevékenységet folytató személy köteles a helyszínen magánál tartani és ellenőrzésre jogosult személyek felhívására bemutatni.



BUDAPEST FŐVÁROS VIII. KERÜLET
JÓZSEFVÁROSI ÖNKORMÁNYZAT

VÁROSGAZDÁLKODÁSI ÉS
PÉNZÜGYI BIZOTTSÁGA

SOÓS GYÖRGY
elnök

Amennyiben az építési munka végzése esetén, ha a közterület-használat a járda teljes szélességét érinti és a gyalogosok közlekedése a másik oldalon lévő járdára nem terelhető át, a használó köteles a gyalogosok számára védőtetővel ellátott átjárót kialakítani.

A közterület-használati hozzájárulás a Rendelet 17. §-ban meghatározott okok miatt megszűnik, a Rendelet 17. § (3) és (4) bekezdésében valamint a 18. §-ban szabályozott esetben visszavonható.

A közterület használatra vonatkozó jogosultság megszűnése után használó köteles a közterület eredeti állapotát kártalanítási igény nélkül saját költségén helyreállítani. Amennyiben a közterület-használat során a használattal összefüggésben a terület megrongálódik, abban kár keletkezik, illetve a használó a közterület-használattal másnak kárt okoz, úgy a közterület használó a rongálódást saját költségén köteles helyreállítani és a kárt megtéríteni. A közterület használó köteles az engedélyezett időtartam lejártát követően a közterület használatával minden kártalanítási és csereterület biztosítására irányuló igény nélkül haladéktalanul felhagyni, és az eredeti állapotnak megfelelően a közterület tulajdonosának rendelkezésére bocsátani.

Az önkéntes teljesítés elmaradása esetében a rendelkező részben foglalt közterület használata jogellenes közterület használatnak minősül, amelynek jogkövetkezményeit a Rendelet 31. §-a és a közösségi együttélés alapvető szabályairól és ezek elmulasztásának jogkövetkezményeiről szóló 18/2016. (VI.02.) önkormányzati rendelet tartalmazza.

Amennyiben a közterület használó a közterületet a jelen határozatban meghatározott idő után is használni kívánja, köteles legalább 16 munkanappal a lejáratú idő előtt újabb kérelmet benyújtani. A közterületet tovább használni csak az újabb hozzájárulás birtokában lehet.

A közterület tényleges használatának megkezdése előtt használó köteles az Önkormányzat képviselőjével (1082 Budapest, Baross utca 63-67., tel: 459-2230 vagy 459-2274) közös állapotfelmérést végezni és arról átadás-átvételi jegyzőkönyvet felvenni.

Továbbá használó köteles a közterület-használat megszűnésekor vagy szünetelésekor az általa használt közterületet az Önkormányzatnak visszaadni, amit kizárólag az Önkormányzat képviselőjének személyes jelenlétében tehet meg, amelyről szintén átadás-átvételi jegyzőkönyvet kell felvenni. Az átadás-átvételnél csak a használó nevében teljes körűen nyilatkozattétel és kötelezettségvállalás jogával rendelkező személy járhat el.

A rendelkező részben foglalt döntés a Rendelet 6. § (2) bekezdés 9. pontjában, 12. § (1) és (2) bekezdésében, 16. § (3) bekezdésében, 17.-21. §-aiban, 22. § (1) bekezdésben, 24. § (1)-(2) bekezdésében foglalt jogszabályi előírásokon alapszik, melyet a döntéshozó az általános közigazgatási rendtartásról szóló 2016. évi CL. törvény a 80-81. §-ai szerinti határozatban rendelt kiadni.

26
3
JW



BUDAPEST FŐVÁROS VIII. KERÜLET
JÓZSEFVÁROSI ÖNKORMÁNYZAT

VÁROSGAZDÁLKODÁSI ÉS
PÉNZÜGYI BIZOTTSÁGA

SOÓS GYÖRGY
elnök

Hatáskörömet a Rendelet 15. § (1) bekezdése állapítja meg.

Jelen döntés ellen a fellebbezési lehetőség kizárását az Ákr. 82. § (2) bekezdés b) pontja biztosítja.

Budapest, 2018. szeptember 28.


Soós György
Városgazdálkodási és Pénzügyi Bizottság
elnöke

A határozatról értesülnek:

- 1) a kérelmező,
- 2) a BRFK VIII. kerületi Rendőrkapitányság,
- 3) a Budapest Főváros VIII. kerület Józsefvárosi Polgármesteri Hivatal Közterület-felügyeleti Ügyosztály
- 4) a Budapest Főváros VIII. kerület Józsefvárosi Polgármesteri Hivatal Hatósági Ügyosztály,
- 5) a Budapest Főváros VIII. kerület Józsefvárosi Polgármesteri Hivatal Pénzügyi Ügyosztály,
- 6) irattár

Kérjük a nyomtatványt olvashatóan, nyomtatott betűvel kitölteni!

Gazdasági társaságok, egyéni cég, társadalmi és egyéb szervezetek esetében:

Kérelmező neve: TOTALHOUSE HUNGARY KFT telefon:

Kapcsolattartó ügyintéző neve: BENCZ ZOLTÁN telefon: 06 30/3682520

e-mail cím: BENCZ.ZOLTAN3@GMAIL.COM

Székhelye: irsz.: 1064 helység: PODMANILKY (u., tér): PODMANILKY szám: 57 em./ajtó: 2/14

Levelezési cím:

Cégjegyzék szám/ Nyilvántartási szám: 0109101010

Bankszámlaszáma: - -

Adószáma: 25121182 - 2 - 42 Előnyel: 16-203/2018

2018 OKT 18
Szám: 31042/2018
Cím: Baross Gnd

Egyéni vállalkozás esetében:

Kérelmező neve: telefon:

Lakcíme: irsz.: helység: (u., tér): szám: em./ajtó:

Levelezési cím:

e-mail cím:

Vállalkozó nyilvántartási száma:

Adószáma: - -

Bankszámlaszáma: - -

Cyberica Kft

Magánszemélyek esetében:

Kérelmező neve: telefon:

Lakcíme: irsz. helység: (u., tér): szám: em./ajtó:

Születési helye: ideje: év hó nap, anyja neve:

e-mail cím:

Megjegyzés: Fenti adatok közlése a közterület-használati kérelmek elbírálásához, valamint a közterület-használati hozzájárulásban foglaltak ellenőrzéséhez szükségesek. Az adatokat a Polgármesteri Hivatal Gazdálkodási, illetve Közterület-felügyeleti Ügyosztálya kezeli az információs önrendelkezési jogról és az információszabadságról szóló 2011. évi CXII. törvény alapján.

Közterület-használat ideje: 201 8 év 11 hó 01 naptól - 201 8 év 11 hó 30 napig

(Több időpont-, helyszín esetén kérünk listát mellékelni!)

Közterület-használat célja: Építési munkaterület

Kérelemmel érintett közterület nagysága: 38 m²/db

Közterület helye: Budapest, VIII. kerület BACSC BÉLA utca 13 szám előtti

járdán, úttesten, zöldterületen vagy:

Megjegyzés (Egyéb tény, körülmény, stb.):

A kérelem benyújtása nem jogosít fel a közterület használatra.

28
JW

A kérelmező tudomásul veszi, hogy

- a kérelem benyújtása nem jogosítja fel a közterület használatára,
- a Józsefvárosi Önkormányzat tulajdonában lévő közterületek használatáról és használatának rendjéről szóló 37/2017. (IX. 14.) önkormányzati rendelet 21. § (1) bekezdése szerint a közterület használatáért közterület-használati díjat köteles fizetni,
- a közterületen kizárólag a kereskedelmi tevékenységek végzésének feltételeiről szóló 210/2009. (IX.29.) Kormányrendelet 12. § (1) bekezdése alapján a rendelet 5. mellékletében meghatározott termékek árusíthatók.

A kérelemhez a kérelmezőnek az alábbi melléleteket kell csatolnia: (A csatolt mellékletet kérjük X-el jelölni)

1. A közterületen folytatni kívánt tevékenység gyakorlására feljogosító egyszerű okirat másolatát: - egyéni vállalkozás esetén: vállalkozói igazolványt, - gazdasági társaság, egyéni cég esetén: 30 napnál nem régebbi cégkivonat, aláírási címpéldányt, - társadalmi és egyéb szervezetek esetében: a nyilvántartásba-vételüket igazoló okiratot, - östermelők esetén östermelői igazolványt. - vendéglátó terasz létesítése esetén, az azt üzemeltetni kívánó kereskedelmi/vendéglátó egység érvényes bejelentés köteles kereskedelmi tevékenység bejelentését igazoló dokumentumot vagy a Működési Engedélyt	
2. Az igényelt területre vonatkozó helyszínt ábrázoló vázlatot, amelyen szerepelnie kell a környező utcáknak is. A vázlaton az igényelt területnek - a szükséges méretekkel - úgy kell szerepelnie, hogy annak nagysága, elhelyezkedése egyértelműen megállapítható legyen (TERASZ, KIOSZK ESETÉN: annak szélessége, hosszúsága; a terasz, kiosk szélének az épület homlokzati falától és a járda szélétől való távolsága; terasz esetén annak az üzletnek a bejáratától való távolsága, amelyikhez tartozik; méterben mérve).	
3. Az elhelyezni kívánt építmény, létesítmény, berendezés műszaki leírását és terveit; <i>teraszkérelmekhez a helyszín fotóját is csatolni szükséges.</i>	
4. Meglévő létesítményre vonatkozó közterület-használati hozzájárulás megújítása esetén – városképvédelmi szempontok figyelembevételére miatt – fényképfelvételt kell becsatolni.	
5. <i>Építési engedélyhez kötött építmény esetében vagy építési munkálatokkal összefüggő közterület-használat esetében az építetől kapott meghatalmazást és a jogszabályban előírt esetekben a jogerős építésügyi hatósági engedélyt csatolni szükséges.</i>	
6. Közút igénybevétele esetén – a 2. pontban foglalt helyszínrajzon túl – a vonatkozó helyszínt ábrázoló forgalomtechnikai vázrajzot, amely beszerezhető a Budapest Közút Zrt. központi ügyfélszolgálatán (1115 Budapest, Bánk bán utca 8-12.)	

Figyelmeztetés:

A hiánytalanul kitöltött kérelemnyomtatvány és az előírt melléletek csatolásán túl, a pontos és egyértelmű helymeghatározás, valamint a meglévő létesítmény fotója elengedhetetlen a benyújtott kérelem érdemi elbírálásához!

A közterület-használatot – különösen – az alábbi jogszabályok szabályozzák:

- Magyarország helyi önkormányzatairól szóló 2011. évi CLXXXIX. törvény
- a Józsefvárosi Önkormányzat tulajdonában lévő közterületek használatáról és használatának rendjéről szóló 37/2017. (IX.14.) önkormányzati rendelet
- Józsefváros Kerületi Építési Szabályzatáról szóló 66/2007.(XII.12.) önkormányzati rendelet
- Budapest főváros rendezési szabályzatáról szóló 5/2015. (II. 16.) Főv. Kgy. rendelet
- A településképp védelméről szóló 34/2017. (IX.14.) önkormányzati rendelete

NYILATKOZAT

Alulírott, az általam benyújtott közterület-használati kérelmem elbírálásának céljából **hozzájárulok** személyes adataim történő kezeléséhez, valamint ahhoz, hogy az így tudomásra jutott személyes adataimat a Polgármesteri Hivatal az eljárásban részt vevő szakhatósági állásfoglalások bekérése végett továbbítsa az illetékes hatóságok felé.

Kérelmem benyújtásakor a Polgármesteri Hivatal Gazdálkodási Ügyosztály ügyintézőjétől tájékoztatást kaptam –amelyet **tudomásul vettem** – az eljárás megindításának napjáról, az ügyintézési határidőről, az ügyemre irányadó jogszabályi rendelkezésekről, jogaimról és kötelezettségeimről, továbbá kötelezettségem elmulasztásának jogkövetkezményeiről, valamint a hivatali elérhetőségről.

Kijelentem, hogy kérelmem teljesítése eset én az általános közigazgatási rendtartásról szóló 2016. évi CL. törvény 82. § (2) bekezdés b) pontja alapján a fellebbezési jogomról lemondok.

Tudomásul veszem, hogy ezáltal az ügyemben hozott határozat annak közlésekor jogerőre emelkedik.

Budapest, 20.18. év 10. hó nap.

.....
KÉRELMEZŐ ALÁÍRÁSA

29



BUDAPEST FŐVÁROS VIII. KERÜLET
JÓZSEFVÁROSI ÖNKORMÁNYZAT

2018 OKT 01.

[Handwritten signature]

[Handwritten signature]

VÁROSGAZDÁLKODÁSI ÉS
PÉNZÜGYI BIZOTTSÁGA

SOÓS GYÖRGY
elnök

Ügyintéző: Gyuricza Ramóna
Tel.: 459-2274
Fax: 459-2276
e-mail: gyuriczar@jozsefvaros.hu

Tárgy: közterület használati hozzájárulás
Ügyiratszám: 16-203/5/2018.

HATÁROZAT

Totalhouse Hungary Kft. (adószám: 25121182-2-42, levelezési cím: 1064 Budapest, Podmaniczky u. 57. 2/14.) – a továbbiakban: kérelmező – közterület használat iránt előterjesztett kérelmének a Városgazdálkodási és Pénzügyi Bizottság 874/2018. (IX.24.) számú határozatával helyt adott és

2018. október 01-től

2018. október 31-ig

hozzájárul

a Budapest VIII. kerület, Bacsó Béla u. 13. szám előtti 38 m² járda és úttest építési munkaterület céljából történő igénybeviteléhez.

Az önkormányzati hatóság kötelezi a kérelmezőt arra, hogy közterület-használati díj címén fizessen meg Budapest Főváros VIII. kerület Józsefvárosi Önkormányzat K&H Bank Zrt.-nél vezetett 10403387-00028592-00000002 számú számlájára a határozat kézhezvételétől számított 10 napon belül egy összegben **nettó 494.760,- Ft + ÁFA, összesen bruttó 628.345,- Ft, azaz hatszázhuszonnyolcezer-háromszáznegyvenöt forint** közterület-használati díjat.

E határozat a közléssel véglegessé válik és ellene fellebbezésnek helye nincs.

INDOKOLÁS

A kérelmező közterület-használati hozzájárulás iránti kérelmet nyújtott be a Budapest Főváros VIII. kerület Józsefvárosi Önkormányzathoz (a továbbiakban: Önkormányzat) 2018. szeptember 12. napján. Kérelme szerint az Önkormányzat tulajdonában lévő Budapest VIII. kerület, Bacsó Béla u. 13. szám előtti 38 m² járdát és úttestet építési munkaterület céljából kívánja igénybe venni.

A közterületek rendeltetéstől eltérő használatának szabályait a Józsefvárosi Önkormányzat tulajdonában lévő közterületek használatáról és használatának rendjéről szóló 37/2017. (IX.14.) önkormányzati rendelet (a továbbiakban: Rendelet) szabályozza.

A kérelem formai és egyéb tartalmi szempontból megfelelt a Rendelet 14. § (4) és (5) bekezdéseiben írt követelményeknek, a Rendelet által előírt mellékleteket kérelmező

1082 Budapest, Baross u. 63–67. • Telefon: 06 1 459 2100 • E-mail: polgarmester@jozsefvaros.hu • www.jozsefvaros.hu



30

[Handwritten signature]



BUDAPEST FŐVÁROS VIII. KERÜLET
JÓZSEFVÁROSI ÖNKORMÁNYZAT

VÁROSGAZDÁLKODÁSI ÉS
PÉNZÜGYI BIZOTTSÁGA

SOÓS GYÖRGY
elnök

csatolta. A Rendelet 15. § (1) bekezdése értelmében a kérelem elbírálására hatáskörrel rendelkező Budapest Főváros VIII. kerület Józsefvárosi Önkormányzat Képviselő-testületének Városgazdálkodási és Pénzügyi Bizottsága önkormányzati hatósági jogkörben eljárva 2018. szeptember 24. napján tartott ülésén elbírálta azt, és a 874/2018. (IX.24.) számú határozatával hozzájárulást adott a kérelmező részére a kérelmében megjelölt tevékenységre, időtartamra és helyszínre.

A közterület-használati díj járda esetén a Rendelet 1. számú rendeletének 2.a. pontja alapján került meghatározásra. A közterület-használati díj számítása az alábbiak szerint alakul: 420,- Ft/m²/nap - napi m² használati díj - alapulvételével került meghatározásra, azaz 420,- Ft * 38 m² * 31 nap + ÁFA.

A közterületet használó köteles a használat céljára engedélyezett területet és annak környezetét folyamatosan tisztán, balesetmentesen, rendezett állapotban tartani, és a közterület használat időtartama alatt a szükséges állagmegóvási, karbantartási és tisztántartási kötelezettségét teljesíteni.

A közterület használat kapcsán elhelyezni kívánt létesítmények, berendezések, egyéb tárgyak biztonságos elhelyezéseért, őrzéséért a közterületet használó felel, azok esetleges megrongálódása esetén az Önkormányzat felé kártérítési igénnyel nem élhet, a közterület-használati jogosultság nem pótolja a jogszabályokban előírt egyéb – hatósági, illetve szakhatósági – engedélyek (pl. építésügyi, egészségügyi, rendészeti szakhatóságok engedélyei) beszerzését és csak a közreműködő szakhatóságok hozzájárulásában foglalt előírások megvalósítása esetén érvényes.

A közterület-használati hozzájárulás eredeti példányát, vagy annak hiteles másolatát, valamint a díjfizetési kötelezettség teljesítését igazoló dokumentumot (havonta, negyedévente, vagy félévente történő díjfizetés esetén valamennyi befizetést igazoló dokumentumot) a tevékenységet folytató személy köteles a helyszínen magánál tartani és ellenőrzésre jogosult személyek felhívására bemutatni.

Amennyiben az építési munka végzése esetén, ha a közterület-használat a járda teljes szélességét érinti és a gyalogosok közlekedése a másik oldalon lévő járdára nem terelhető át, a használó köteles a gyalogosok számára védőtetővel ellátott átjárót kialakítani.

A közterület-használati hozzájárulás a Rendelet 17. §-ban meghatározott okok miatt megszűnik, a Rendelet 17. § (3) és (4) bekezdésében valamint a 18. §-ban szabályozott esetben visszavonható.

A közterület használatra vonatkozó jogosultság megszűnése után használó köteles a közterület eredeti állapotát kártalanítási igény nélkül saját költségén helyreállítani. Amennyiben a közterület-használat során a használattal összefüggésben a terület megrongálódik, abban kár keletkezik, illetve a használó a közterület-használattal másnak kárt okoz, úgy a közterület használó a rongálódást saját költségén köteles helyreállítani és a



BUDAPEST FŐVÁROS VIII. KERÜLET JÓZSEFVÁROSI ÖNKORMÁNYZAT

VÁROSGAZDÁLKODÁSI ÉS
PÉNZÜGYI BIZOTTSÁGA

SOÓS GYÖRGY
elnök

kárt megtéríteni. A közterület használó köteles az engedélyezett időtartam lejártát követően a közterület használatával minden kártalanítási és csereterület biztosítására irányuló igény nélkül haladéktalanul felhagyni, és az eredeti állapotnak megfelelően a közterület tulajdonosának rendelkezésére bocsátani.

Az önkéntes teljesítés elmaradása esetében a rendelkező részben foglalt közterület használata jogellenes közterület használatnak minősül, amelynek jogkövetkezményeit a Rendelet 31. §-a és a közösségi együttélés alapvető szabályairól és ezek elmulasztásának jogkövetkezményeiről szóló 18/2016. (VI.02.) önkormányzati rendelet tartalmazza.

Amennyiben a közterület használó a közterületet a jelen határozatban meghatározott idő után is használni kívánja, köteles legalább 16 munkanappal a lejárató idő előtt újabb kérelmet benyújtani. A közterületet tovább használni csak az újabb hozzájárulás birtokában lehet.

A közterület tényleges használatának megkezdése előtt használó köteles az Önkormányzat képviselőjével (1082 Budapest, Baross utca 63-67., tel: 459-2230 vagy 459-2274) közös állapotfelmérést végezni és arról átadás-átvételi jegyzőkönyvet felvenni.


Továbbá használó köteles a közterület-használat megszűnésekor vagy szünetelésekor az általa használt közterületet az Önkormányzatnak visszaadni, amit kizárólag az Önkormányzat képviselőjének személyes jelenlétében tehet meg, amelyről szintén átadás-átvételi jegyzőkönyvet kell felvenni. Az átadást-átvételnél csak a használó nevében teljes körűen nyilatkozattétel és kötelezettségvállalás jogával rendelkező személy járhat el.

A rendelkező részben foglalt döntés a Rendelet 6. § (2) bekezdés 9. pontjában, 12. § (1) és (2) bekezdésében, 16. § (3) bekezdésében, 17.-21. §-aiban, 22. § (1) bekezdésben, 24. § (1) bekezdésében foglalt jogszabályi előírásokon alapszik, melyet a döntéshozó az általános közigazgatási rendtartásról szóló 2016. évi CL. törvény a 80-81. §-ai szerinti határozatban rendelt kiadni.

Hatáskörömet a Rendelet 15. § (1) bekezdése állapítja meg.

Jelen döntés ellen a fellebbezési lehetőség kizárását az Ákr. 82. § (2) bekezdés b) pontja biztosítja.

Budapest, 2018. szeptember 28.


Soós György
Városgazdálkodási és Pénzügyi Bizottság
elnöke

32
JW
208



BUDAPEST FŐVÁROS VIII. KERÜLET
JÓZSEFVÁROSI ÖNKORMÁNYZAT

VÁROSGAZDÁLKODÁSI ÉS
PÉNZÜGYI BIZOTTSÁGA

SOÓS GYÖRGY
elnök

A határozatról értesülnek:

- 1) a kérelmező,
- 2) a BRFK VIII. kerületi Rendőrkapitányság,
- 3) a Budapest Főváros VIII. kerület Józsefvárosi Polgármesteri Hivatal Közterület-felügyeleti Ügyosztály
- 4) a Budapest Főváros VIII. kerület Józsefvárosi Polgármesteri Hivatal Hatósági Ügyosztály,
- 5) a Budapest Főváros VIII. kerület Józsefvárosi Polgármesteri Hivatal Pénzügyi Ügyosztály,
- 6) irattár

58



10-12

FORGALOMTECHNIKAI REZOLÚCIÓ
 A Budapesti Közút Zrt. mint az operatív közútkészítő feladatokat ellátó szervezettel a tárgyhely
 módosítás nélkül kiegészítéssel ideiglenes
 módosítással kiegészítéssel végleges
 forgalmi rendként 10522 számon hozzájárul
 A hozzájárulás 3 hónapig érvényes. Amennyiben
 a hozzájárulás megállapított feltételeire
 nem ért egyet, úgy a közlekedési hatósághoz fordulhat
 kérelmeivel.
 A Fővárosi Önkormányzat nevében:
 Budapest, 2017 NOV 17 24

Molnár Csaba
 létesítéskészítő

IRKATÁSRA ÉRKEZETI
14.27
2018 OKT 15. U

III

Boros Gábor Szabolcs

Feladó: Kft Kreditor Consult <info.kreditor@gmail.com>
Küldve: 2018. október 15. 11:34
Címzett: Boros Gábor Szabolcs
Tárgy: Közterület foglalás

Tisztelt ügyintéző!

ELŐZMÉNYSZÁM: 16-1569/2018.

99252/2018.
Boros Gábor
Horváth Flóra

Horváth Flóra

A beadott közterület foglalásunkat a következő módon szeretnénk módosítani : az említett helyszínen csak a járdát szeretnénk foglalni, 2018. 11. 01es 2019. 03. 31 közötti időszakra.

Köszönöm,

Horváth Flóra

16-1569/2018.
Horváth Flóra

35
Flóra

MŰSZAKI LEÍRÁS

*a VIII.ker., Rigó utca 3. sz. alatti épület átépítéséhez kapcsolódó
KÖZTERÜLETFOGLALÁS*

FORGALOMTECHNIKAI TERVÉHEZ

A munkálatok alatt kialakítandó ideiglenes forgalmi rendet a mellékelt forgalomtechnikai terv tartalmazza. A kivitelezés során a terven ábrázolt ideiglenes forgalmi rend bevezetése szükséges.

A munkálatok alatt a Rigó utca 3. sz. alatti épület előtti járda, valamint parkolósáv teljes szélességben elkorlátozásra kerül, a gyalogos forgalom a túloldali járdán bonyolódhat.

A közterületfoglaláshoz a terület tulajdonos önkormányzattal közterület-használati megállapodást kell kötni. A munkálatok után az eredeti forgalmi rendet kell helyreállítani.

A kivitelezés megkezdése előtt két nappal értesíteni kell a BKK INFO-t a 317-1173-as telefonszámon és a bkk.info@bkk.hu email címen! Az általános munkavédelmi előírásokon túl a forgalomkorlátozás más különleges kitéltet nem igényel.

Ezen terv az érvényes előírásoknak, a 2/1984. (I.29.) KM-BM számú, valamint az 5/1987. (V.31.) KM-BM számú együttes rendeletekkel módosított 1/1975. (II.5.) KPM-BM számú rendeletben (KRESZ) és a 20/1984 (XII.21.) KM számú rendeletben foglaltaknak megfelel.

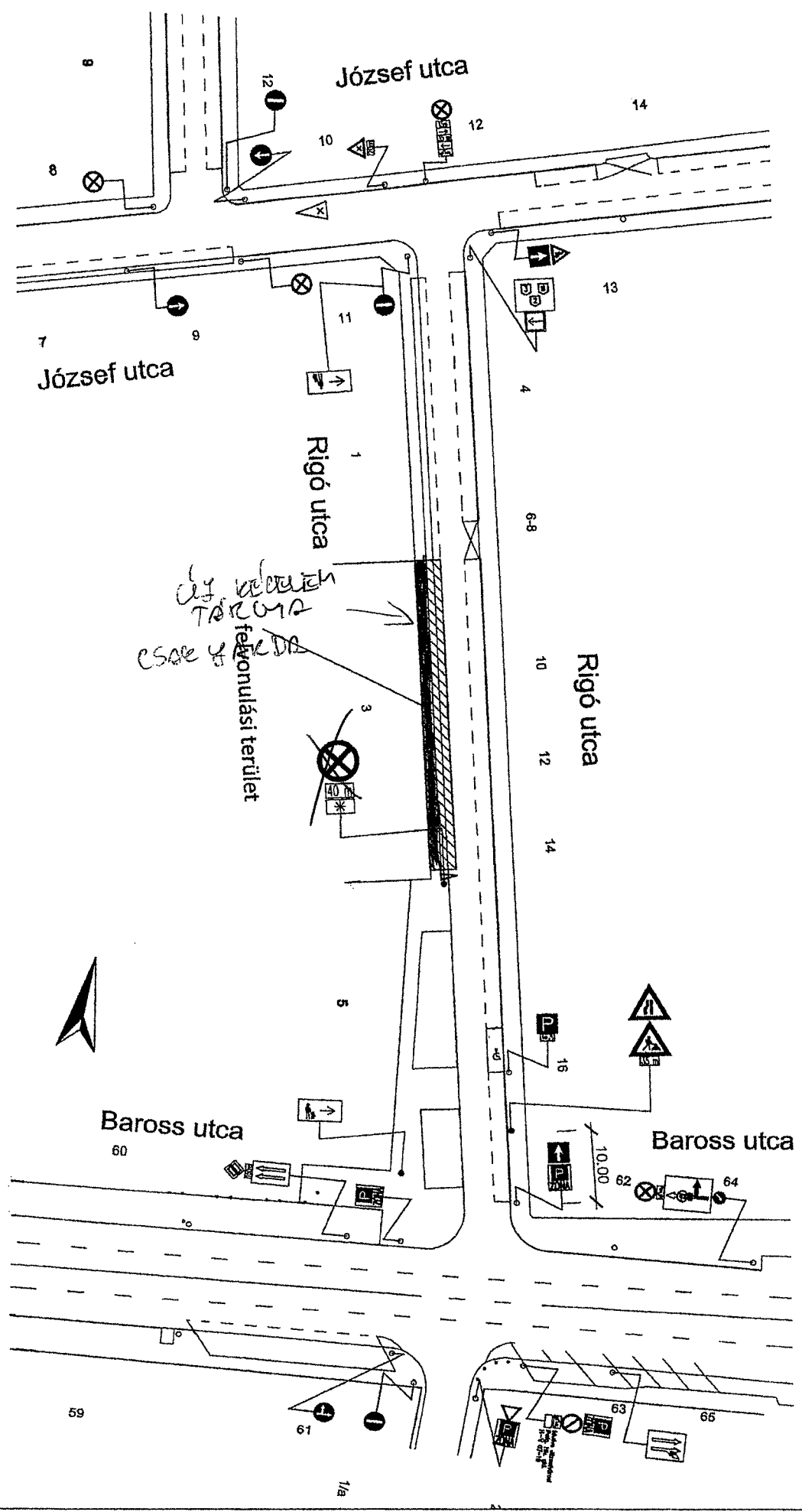
Budapest, 2018. július



PRETZ ATTILA
tervező

kamarai azonosító : 01-7156 / KÉ-T

36

József utca

József utca

Rigó utca

Rigó utca

Baross utca

Baross utca

csak a terület felvonulási terület



JW/ST

**Budapest Főváros VIII. kerület Józsefvárosi Önkormányzat
Városgazdálkodási és Pénzügyi Bizottsága**

J E G Y Z Ó K Ö N Y V I K I V O N A T

Készült: A Városgazdálkodási és Pénzügyi Bizottság 2018. október 1-jén (hétfő) 13.00 órai kezdettel a Józsefvárosi Polgármesteri Hivatal III. emelet 300-as termében megtartott 19. rendes üléséről

Napirend 3.1. pontja: Javaslat közterület-használati kérelmek elbírálására
Előterjesztő: dr. Hencz Adrienn – Gazdálkodási Ügyosztály vezetője

945/2018. (X.01.) sz. Városgazdálkodási és Pénzügyi Bizottság határozata
(14 igen, 0 nem, 0 tartózkodás szavazattal)

A Városgazdálkodási és Pénzügyi Bizottság úgy dönt, hogy – előre egy összegben történő teljes díjfizetéssel – közterület-használati hozzájárulást ad az alábbiak szerint:

Közterület-használó, kérelmező:	Kreditor Consult Kft. (székhely: 1085 Budapest, Rigó u. 3.)
Közterület-használat ideje:	2018. október 15. - 2019. október 15.
Közterület-használat célja:	építési munkaterület (felvonulási terület)
Közterület-használat helye:	Budapest VIII. kerület, Rigó u. 3. szám előtti járda és parkolósáv
Közterület-használat nagysága:	79 m ² + 8 db parkolóhely (10 m ² parkolóhelyenként)

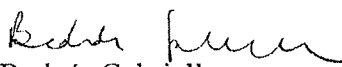
Felelős: polgármester
Határidő: 2018. október 1.

A döntés végrehajtását végző szervezeti egység: Gazdálkodási Ügyosztály


K.m.f.

Soós György s. k.
Bizottság elnöke

A jegyzőkönyvi kivonat hiteles
Kiadva: 2018. október 2.


Bodnár Gabriella
Szervezési és Képviselői Iroda vezetője



 38

2018 OKT 09 116-40313
 16-40313
 Gyurcsika R

Budapest Főváros VIII. kerület Józsefvárosi Polgármesteri Hivatal
 Gazdálkodási Ügyosztály
 1082 Budapest
 Baross utca 63-67.

K É R E L E M

a Józsefvárosi Önkormányzat tulajdonában lévő közterület használatához

Kérjük a nyomtatványt olvashatóan, nyomtatott betűvel kitölteni!

Gazdasági társaságok, egyéni cég, társadalmi és egyéb szervezetek esetében:
 Kérelmező neve: ...NUGOA Homeoffice Kft..... telefon: (70) 984 6357.....
 Kapcsolattartó ügyintéző neve: Skoda Mercédesz..... telefon: (30)4843786.....
 e-mail cím: mercedesz.skoda@nugoa.com
 Székhelye: irsz.: helység: Budapest..... (u., tér): Hárfa utcaszám: 58..... em./ajtó:
 Levelezési cím: ...1046 Budapest, Hárfa utca 58.....
 Cégjegyzék szám/ Nyilvántartási szám: 01-09-294398.....
 Bankszámlaszám: - -
 Adószáma: - -

Egyéni vállalkozás esetében:
 Kérelmező neve: telefon:
 Lakcíme: irsz.: helység: (u., tér):szám: em./ajtó:
 Levelezési cím:
 e-mail cím:
 Vállalkozó nyilvántartási száma:
 Adószáma: - -
 Bankszámlaszám: - -

Magánszemélyek esetében:
 Kérelmező neve: telefon:
 Lakcíme: irsz. helység: (u., tér):szám: em./ajtó:
 Születési helye: ideje: év hó nap, anyja neve:
 e-mail cím:

Megjegyzés: Fenti adatok közlése a közterület-használati kérelmek elbírálásához, valamint a közterület-használati hozzájárulásban foglaltak ellenőrzéséhez szükségesek. Az adatokat a Polgármesteri Hivatal Gazdálkodási, illetve Közterület-felügyeleti Ügyosztálya kezeli az információk örendelkezési jogról és az információszabadságról szóló 2011. évi CXII. törvény alapján.

Közterület-használat ideje: 201 év hó naptól - 201 év hó napig

(Több időpont,- helyszín esetén kérünk listát mellékelni!)

Közterület-használat célja:állvány – homlokzat szigetelés/burkolás.....

Kérelemmel érintett közterület nagysága:9.....m²/db

Közterület helye: Budapest, VIII. kerület 1089 Reguly Antal utca 31.szám előtti

járdán, úttesten, zöldterületen vagy: parkoló helyen.

Megjegyzés (Egyéb tény, körülmény, stb.):

.....

A kérelmező tudomásul veszi, hogy

- a kérelem benyújtása nem jogosítja fel a közterület használatára,
- a Józsefvárosi Önkormányzat tulajdonában lévő közterületek használatáról és használatának rendjéről szóló 37/2017. (IX. 14.) önkormányzati rendelet 21. § (1) bekezdése szerint a közterület használatáért közterület-használati díjat köteles fizetni,
- a közterületen kizárólag a kereskedelmi tevékenységek végzésének feltételeiről szóló 210/2009. (IX.29.) Kormányrendelet 12. § (1) bekezdése alapján a rendelet 5. mellékletében meghatározott termékek árusíthatók.

A kérelemhez a kérelmezőnek az alábbi melléleteket kell csatolnia: (A csatolt mellékletet kérjük X-el jelölni)

1. A közterületen folytatni kívánt tevékenység gyakorlására feljogosító egyszerű okirat másolatát:	
- egyéni vállalkozás esetén: vállalkozói igazolványt,	
- gazdasági társaság, egyéni cég esetén: 30 napnál nem régebbi cégkivonat, aláírási címpéldányt,	
- társadalmi és egyéb szervezetek esetében: a nyilvántartásba-vételüket igazoló okiratot,	
- őstermelők esetén őstermelői igazolványt.	
- vendéglátó terasz létesítése esetén, az azt üzemeltetni kívánó kereskedelmi/vendéglátó egység érvényes bejelentés köteles kereskedelmi tevékenység bejelentését igazoló dokumentumot vagy a Működési Engedélyt	
2. Az igényelt területre vonatkozó helyszínt ábrázoló vázlatot, amelyen szerepelnie kell a környező utcáknak is. A vázlaton az igényelt területnek - a szükséges méretekkel - úgy kell szerepelnie, hogy annak nagysága, elhelyezkedése egyértelműen megállapítható legyen (TERASZ, KIOSZK ESETÉN: annak szélessége, hosszúsága; a terasz, kioszk szélének az épület homlokzati falától és a járda szélétől való távolsága; terasz esetén annak az üzletnek a bejáratától való távolsága, amelyikhez tartozik; méterben mérve).	
3. Az elhelyezni kívánt építmény, létesítmény, berendezés műszaki leírását és terveit; <i>teraszkérelmekhez a helyszín fotóját is csatolni szükséges.</i>	
4. Meglévő létesítményre vonatkozó közterület-használati hozzájárulás megújítása esetén – városképvédelmi szempontok figyelembevétele miatt – fényképfelvételt kell becsatolni.	
5. Építési engedélyhez kötött építmény esetében vagy építési munkálatokkal összefüggő közterület-használat esetében az építetől kapott meghatalmazást és a jogszabályban előírt esetekben a jogerős építésügyi hatósági engedélyt csatolni szükséges.	
6. Közút igénybevétele esetén – a 2. pontban foglalt helyszínrajzon túl – a vonatkozó helyszínt ábrázoló forgalomtechnikai vázrajzot, amely beszerezhető a Budapest Közút Zrt. központi ügyfélszolgálatán (1115 Budapest, Bánk bán utca 8-12.)	

Figyelmeztetés:

A hiánytalanul kitöltött kérelemnyomtatvány és az előírt mellékletek csatolásán túl, a pontos és egyértelmű helymeghatározás, valamint a meglévő létesítmény fotója elengedhetetlen a benyújtott kérelem érdemi elbírálásához!

A közterület-használatot – különösen – az alábbi jogszabályok szabályozzák:

- Magyarország helyi önkormányzatairól szóló 2011. évi CLXXXIX. törvény
- a Józsefvárosi Önkormányzat tulajdonában lévő közterületek használatáról és használatának rendjéről szóló 37/2017. (IX. 14.) önkormányzati rendelet
- Józsefváros Kerületi Építési Szabályzatáról szóló 66/2007.(XII.12.) önkormányzati rendelet
- Budapest főváros rendezési szabályzatáról szóló 5/2015. (II. 16.) Főv. Kgy. rendelet
- A településekép védelméről szóló 34/2017. (IX.14.) önkormányzati rendelete

NYILATKOZAT

Alulírott, az általam benyújtott közterület-használati kérelmem elbírálásának céljából hozzájárulok személyes adataim történő kezeléséhez, valamint ahhoz, hogy az így tudomásra jutott személyes adataimat a Polgármesteri Hivatal az eljárásban részt vevő szakhatósági állásfoglalások bekérése végett továbbítsa az illetékes hatóságok felé.

Kérelmem benyújtásakor a Polgármesteri Hivatal Gazdálkodási Ügyosztály ügyintézőjétől tájékoztatást kaptam –amelyet tudomásul vettem – az eljárás megindításának napjáról, az ügyintézési határidőről, az ügyemre irányadó jogszabályi rendelkezésekről, jogaimról és kötelezettségeimről, továbbá kötelezettségem elmulasztásának jogkövetkezményeiről, valamint a hivatali elérhetőségről.

Kijelentem, hogy kérelmem teljesítése eset én a közigazgatási hatósági eljárás és szolgáltatás általános szabályairól a 2004. évi CXL. törvény 2004. évi CXL. törvény 73/A. § (1) bekezdés b) pontja alapján a fellebbezési jogomról lemondok. Tudomásul veszem, hogy ezáltal az ügyemben hozott határozat annak közlésekor jogerőre emelkedik.

Budapest, 2018. év október hó 5. nap.

.....
KÉRELMEZŐ ALÁÍRÁSA

40
JW



BUDAPEST FŐVÁROS VIII. KERÜLET
JÓZSEFVÁROSI ÖNKORMÁNYZAT

VÁROSGAZDÁLKODÁSI ÉS
PÉNZÜGYI BIZOTTSÁGA

SOÓS GYÖRGY
elnök

Ügyintéző: Gyuricza Ramóna
Tel.: 459-2274
Fax: 459-2276
e-mail: gyuriczar@jozsefvaros.hu

Tárgy: közterület használati hozzájárulás
Ügyiratszám: 16-403/2/2018.

HATÁROZAT

Nugoa Homeoffice Kft. (adószám: 25884621-2-41 székhely: 1046 Budapest, Hárfa u. 58.) – a továbbiakban: kérelmező – közterület használat iránt előterjesztett kérelmének a Városgazdálkodási és Pénzügyi Bizottság 837/2018. (IX.10.) számú határozatával helyt adott és

2018. szeptember 28-tól

2018. október 31-ig

hozzájárul

a Budapest VIII. kerület, Reguly Antal utca 31. szám előtti 9 m² közterület építési munkaterület (homlokzati állvány elhelyezése) céljából történő igénybevételéhez.

Az önkormányzati hatóság kötelezi a kérelmezőt arra, hogy közterület-használati díj címén fizessen meg Budapest Főváros VIII. kerület Józsefvárosi Önkormányzat K&H Bank Zrt.-nél vezetett 10403387-00028592-00000002 számú számlájára a határozat kézhezvételétől számított 10 napon belül egy összegben **nettó 128.520,- Ft +ÁFA, összesen bruttó 163.220,- Ft, azaz százhatvanháromezer - kétszázhusz forint** közterület-használati díjat.

E határozat a közléssel véglegessé válik és ellene fellebbezésnek helye nincs.

INDOKOLÁS

A kérelmező közterület-használati hozzájárulás iránti kérelmet nyújtott be a Budapest Főváros VIII. kerület Józsefvárosi Önkormányzathoz (a továbbiakban: Önkormányzat) 2018. augusztus 31. napján. Kérelme szerint az Önkormányzat tulajdonában lévő Budapest VIII. kerület, Reguly Antal utca 31. szám előtti 9 m² közterület építési munkaterület elhelyezése céljából kívánja igénybe venni.

A közterületek rendeltetéstől eltérő használatának szabályait a Józsefvárosi Önkormányzat tulajdonában lévő közterületek használatáról és használatának rendjéről szóló 37/2017. (IX.14.) önkormányzati rendelet (a továbbiakban: Rendelet) szabályozza.

A kérelem formai és egyéb tartalmi szempontból megfelelt a Rendelet 14. § (4) és (5) bekezdéseiben írt követelményeknek, a Rendelet által előírt mellékleteket kérelmező csatolta. A Rendelet 15. § (1) bekezdése értelmében a kérelem elbírálására hatáskörrel rendelkező Budapest Főváros VIII. kerület Józsefvárosi Önkormányzat Képviselő-testületének Városgazdálkodási és Pénzügyi Bizottsága önkormányzati hatósági jogkörben



42
JW



BUDAPEST FŐVÁROS VIII. KERÜLET JÓZSEFVÁROSI ÖNKORMÁNYZAT

VÁROSGAZDÁLKODÁSI ÉS
PÉNZÜGYI BIZOTTSÁGA

SOÓS GYÖRGY
elnök

eljárva 2018. szeptember 10. napján tartott ülésén elbírálta azt, és a 837/2018. (IX.10.) számú határozatával hozzájárulást adott a kérelmező részére a kérelmében megjelölt tevékenységre, időtartamra és helyszínre.

A közterület-használati díj a Rendelet 1. sz. mellékletének 2b. pontjában foglaltak alapulvételével került meghatározásra. A közterület-használati díj számítása az alábbiak szerint alakul: 420,- Ft/m²/nap, azaz 420,- Ft * 9 m² * 34 nap + ÁFA.

A közterületet használó köteles a használat céljára engedélyezett területet és annak környezetét folyamatosan tisztán, balesetmentesen, rendezett állapotban tartani, és a közterület használat időtartama alatt a szükséges állagmegóvási, karbantartási és tisztántartási kötelezettségét teljesíteni.

A közterület használat kapcsán elhelyezni kívánt létesítmények, berendezések, egyéb tárgyak biztonságos elhelyezéseért, őrzéséért a közterületet használó felel, azok esetleges megrongálódása esetén az Önkormányzat felé kártérítési igényvel nem élhet, a közterület-használati jogosultság nem pótolja a jogszabályokban előírt egyéb – hatósági, illetve szakhatósági – engedélyek (pl. építésügyi, egészségügyi, rendészeti szakhatóságok engedélyei) beszerzését és csak a közreműködő szakhatóságok hozzájárulásában foglalt előírások megvalósítása esetén érvényes.

A közterület-használati hozzájárulás eredeti példányát, vagy annak hiteles másolatát, valamint a díjfizetési kötelezettség teljesítését igazoló dokumentumot (havonta, negyedévente, vagy félévente történő díjfizetés esetén valamennyi befizetést igazoló dokumentumot) a tevékenységet folytató személy köteles a helyszínen magánál tartani és ellenőrzésre jogosult személyek felhívására bemutatni.

Amennyiben az építési munka végzése esetén, ha a közterület-használat a járda teljes szélességét érinti és a gyalogosok közlekedése a másik oldalon lévő járdára nem terelhető át, a használó köteles a gyalogosok számára védőtetővel ellátott átjárót kialakítani.

A közterület-használati hozzájárulás a Rendelet 17. §-ban meghatározott okok miatt megszűnik, a Rendelet 17. § (3) és (4) bekezdésében valamint a 18. §-ban szabályozott esetben visszavonható.

A közterület használatra vonatkozó jogosultság megszűnése után használó köteles a közterület eredeti állapotát kártalanítási igény nélkül saját költségén helyreállítani. Amennyiben a közterület-használat során a használattal összefüggésben a terület megrongálódik, abban kár keletkezik, illetve a használó a közterület-használattal másnak kárt okoz, úgy a közterület használó a rongálódást saját költségén köteles helyreállítani és a kárt megtéríteni. A közterület használó köteles az engedélyezett időtartam lejártát követően a közterület használatával minden kártalanítási és csereterület biztosítására irányuló igény nélkül haladéktalanul felhagyni, és az eredeti állapotnak megfelelően a közterület tulajdonosának rendelkezésére bocsátani.

42
JW



BUDAPEST FŐVÁROS VIII. KERÜLET
JÓZSEFVÁROSI ÖNKORMÁNYZAT

VÁROSGAZDÁLKODÁSI ÉS
PÉNZÜGYI BIZOTTSÁGA

SOÓS GYÖRGY
elnök

Az önkéntes teljesítés elmaradása esetében a rendelkező részben foglalt közterület használata jogellenes közterület használatnak minősül, amelynek jogkövetkezményeit a Rendelet 31. §-a és a közösségi együttélés alapvető szabályairól és ezek elmulasztásának jogkövetkezményeiről szóló 18/2016. (VI.02.) önkormányzati rendelet tartalmazza.

Amennyiben a közterület használó a közterületet a jelen határozatban meghatározott idő után is használni kívánja, köteles legalább 16 munkanappal a lejáratú idő előtt újabb kérelmet benyújtani. A közterületet tovább használni csak az újabb hozzájárulás birtokában lehet.

A közterület tényleges használatának megkezdése előtt használó köteles az Önkormányzat képviselőjével (1082 Budapest, Baross utca 63-67., tel: 459-2230 vagy 459-2274) közös állapotfelmérést végezni és arról átadás-átvételi jegyzőkönyvet felvenni.


Továbbá használó köteles a közterület-használat megszűnésekor vagy szünetelésekor az általa használt közterületet az Önkormányzatnak visszaadni, amit kizárólag az Önkormányzat képviselőjének személyes jelenlétében tehet meg, amelyről szintén átadás-átvételi jegyzőkönyvet kell felvenni. Az átadást-átvételnél csak a használó nevében teljes körűen nyilatkozattétel és kötelezettségvállalás jogával rendelkező személy járhat el.

A rendelkező részben foglalt döntés a Rendelet 6. § (2) bekezdés 9. pontjában, 12. § (1) és (2) bekezdésében, 16. § (3) bekezdésében, 17.-21. §-aiban, 22. § (1) bekezdésben, 24. § (1) és (2) bekezdéseiben foglalt jogszabályi előírásokon alapszik, melyet a döntéshozó az általános közigazgatási rendtartásról szóló 2016. évi CL. törvény a 80-81. §-ai szerinti határozatban rendelt kiadni.

Hatáskörömet a Rendelet 15. § (1) bekezdése állapítja meg.

Jelen döntés ellen a fellebbezési lehetőség kizárását az Ákr. 82. § (2) bekezdés b) pontja biztosítja.

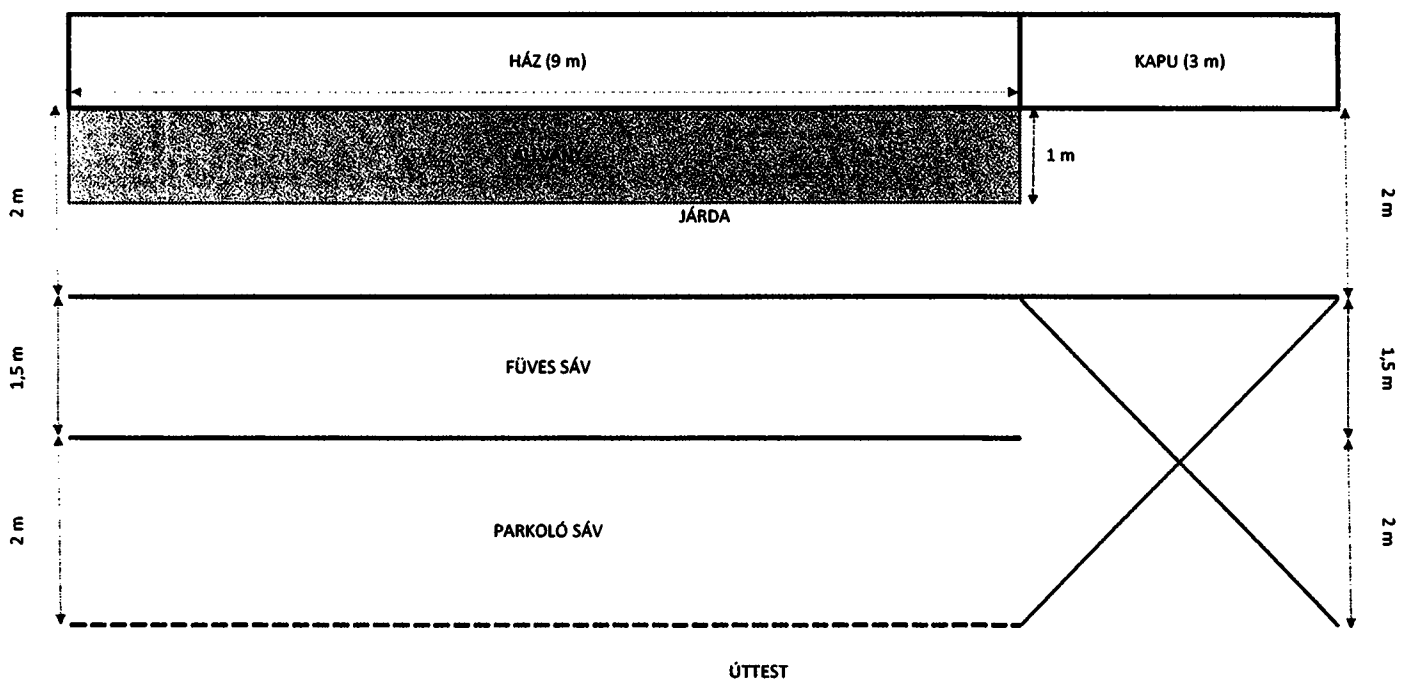
Budapest, 2018. szeptember 12.


Soós György
Városgazdálkodási és Pénzügyi Bizottság
elnöke

Gy 2018. SZEPT 13.

A határozatról értesülnek:

- 1) a kérelmező,
- 2) a BRFK VIII. kerületi Rendőrkapitányság,
- 3) a Budapest Főváros VIII. kerület Józsefvárosi Polgármesteri Hivatal Közterület-felügyeleti Ügyosztály
- 4) a Budapest Főváros VIII. kerület Józsefvárosi Polgármesteri Hivatal Hatósági Ügyosztály,
- 5) a Budapest Főváros VIII. kerület Józsefvárosi Polgármesteri Hivatal Pénzügyi Ügyosztály,
- 6) irattár



44
[Signature]

Budapest Főváros VIII. kerület Józsefvárosi Polgármesteri Hivatal
Gazdálkodási Ügyosztály
1082 Budapest
Baross utca 63-67.

2018 OKT 09
K É R E L E M

a Józsefvárosi Önkormányzat tulajdonában lévő közterület használatához

Kérjük a nyomtatványt olvashatóan, nyomtatott betűvel kitölteni

Gazdasági társaságok, egyéni cég, társadalmi és egyéb szervezetek esetében:

Kérelmező neve: BUSZER Budapesti Építő és Szerelő zRt.

telefon: 06-1-401-04-58

Kapcsolattartó ügyintéző neve: Papp Zsuzsanna

telefon: 06-20-332-85-08

e-mail cím: zsuzsa.papp@buszer.hu

Székhelye: irsz.: 1163 helység: Budapest (u., tér): Új Kőbánya utca szám: 23. em./ajtó:

Levelezési cím: 1163 Budapest, Új Kőbánya utca 23.

Cégjegyzék szám/Nyilvántartási szám: 01-10-044889

Bankszámlaszáma: 10102244 - 32302706 - 000000007

Adószáma: 12181344 - 2 - 42

Egyéni vállalkozás esetében:

Kérelmező neve: telefon:

Lakcíme: irsz.: helység: (u., tér): szám: em./ajtó:

Levelezési cím:

e-mail cím:

Vállalkozó nyilvántartási száma:

Adószáma: - -

Bankszámlaszáma: - -

Magánszemélyek esetében:

Kérelmező neve: telefon:

Lakcíme: irsz. helység: (u., tér): szám: em./ajtó:

Születési helye: ideje: év hó nap, anyja neve:

e-mail cím:

Megjegyzés: Fenti adatok közlése a közterület-használati kérelmek elbírálásához, valamint a közterület-használati hozzájárulásban foglalt ellenőrzéséhez szükségesek. Az adatokat a Polgármesteri Hivatal Gazdálkodási, illetve Közterület-felügyeleti Ügyosztálya kezelik az információszabadságról és az információszabadságról szóló 2011. évi CXII. törvény alapján.

Közterület-használat ideje: 2018. október 31-től 2018. november 30-ig

(Több időpont,- helyszín esetén kérünk listát mellékelni!)

Közterület-használat célja: építési felvonulási terület (irodakonténer telepítése, ömlesztett és raklapos áru tárolása stb.)

Kérelemmel érintett közterület nagysága: 22,5 m2 járda és 39 m2 közút, a gépjármű forgalom parkolósávba történő terelésével

Közterület helye: Budapest, VIII. kerület Fecske utca 7. szám előtti járda és a forgalmi sáv

Megjegyzés (Egyéb tény, körülmény, stb.):

Jelen kérelem a 16-1275/2018 ügyiratszámú közterület használati hozzájárulással engedélyezett foglalás meghosszabbítása.

A kérelem benyújtása nem jogosít fel a közterület használatra.

45

A kérelmező tudomásul veszi, hogy

- a kérelem benyújtása nem jogosítja fel a közterület használatára,
- a Józsefvárosi Önkormányzat tulajdonában lévő közterületek használatáról és használatának rendjéről szóló 37/2017. (IX. 14.) önkormányzati rendelet 21. § (1) bekezdése szerint a közterület használatáért közterület-használati díjat köteles fizetni,
- a közterületen kizárólag a kereskedelmi tevékenységek végzésének feltételeiről szóló 210/2009. (IX.29.) Kormányrendelet 12. § (1) bekezdése alapján a rendelet 5. mellékletében meghatározott termékek árusíthatók.

A kérelemhez a kérelmezőnek az alábbi melléleteket kell csatolnia: (A csatolt mellékletet kérjük X-el jelölni)

1. A közterületen folytatni kívánt tevékenység gyakorlására feljogosító egyszerű okirat másolatát: - egyéni vállalkozás esetén: vállalkozói igazolványt, - gazdasági társaság, egyéni cég esetén: 30 napnál nem régebbi cégkivonatot, aláírási címpéldányt, - társadalmi és egyéb szervezetek esetében: a nyilvántartásba-vételüket igazoló okiratot, - östermelők esetén östermelői igazolványt. - vendéglátó terasz létesítése esetén, az azt üzemeltetni kívánó kereskedelmi/vendéglátó egység érvényes bejelentés köteles kereskedelmi tevékenység bejelentését igazoló dokumentumot vagy a Működési Engedélyt	
2. Az igényelt területre vonatkozó helyszínt ábrázoló vázlatot, amelyen szerepelnie kell a környező utcáknak is. A vázlaton az igényelt területnek - a szükséges méretekkel - úgy kell szerepelnie, hogy annak nagysága, elhelyezkedése egyértelműen megállapítható legyen (TERASZ, KIOSZK ESETÉN: annak szélessége, hosszúsága; a terasz, kiosk szélének az épület homlokzati falától és a járda szélétől való távolsága; terasz esetén annak az üzletnek a bejáratától való távolsága, amelyikhez tartozik; méterben mérve).	X
3. Az elhelyezni kívánt építmény, létesítmény, berendezés műszaki leírását és terveit; <i>teraszkérelmekhez a helyszín fotóját is csatolni szükséges.</i>	
4. Meglévő létesítményre vonatkozó közterület-használati hozzájárulás megújítása esetén – városképvédelmi szempontok figyelembevételé miatt – fényképfelvételt kell becsatolni.	
5. <i>Építési engedélyhez kötött építmény esetében vagy építési munkálatokkal összefüggő közterület-használat esetében az építetettől kapott meghatalmazást és a jogszabályban előírt esetekben a jogerős építésügyi hatósági engedélyt csatolni szükséges.</i>	X
6. Közút igénybevétele esetén – a 2. pontban foglalt helyszínrajzon túl – a vonatkozó helyszínt ábrázoló forgalomtechnikai vázrajzot, amely beszerezhető a Budapest Közút Zrt. központi ügyfélszolgálatán (1115 Budapest, Bánk bán utca 8-12.) http://budapestkozut.hu	X

Figyelmeztetés:

A hiánytalanul kitöltött kérelemnyomtatvány és az előírt mellékletek csatolásán túl, a pontos és egyértelmű helymeghatározás, valamint a meglévő létesítmény fotója elengedhetetlen a benyújtott kérelem érdemi elbírálásához!

A közterület-használatot – különösen – az alábbi jogszabályok szabályozzák:

- Magyarország helyi önkormányzatairól szóló 2011. évi CLXXXIX. törvény
- a Józsefvárosi Önkormányzat tulajdonában lévő közterületek használatáról és használatának rendjéről szóló 37/2017. (IX.14.) önkormányzati rendelet
- Józsefvárosi Kerületi Építési Szabályzatáról szóló 66/2007.(XII.12.) önkormányzati rendelet
- Budapest főváros rendezési szabályzatáról szóló 5/2015. (II. 16.) Főv. Kgy. rendelet
- A településképp védelméről szóló 34/2017. (IX.14.) önkormányzati rendelete

NYILATKOZAT


Alulírott, az általam benyújtott közterület-használati kérelem elbírálásának céljából **hozzájárok** személyes adataim történő kezeléséhez, valamint ahhoz, hogy az így tudomásra jutott személyes adataimat a Polgármesteri Hivatal az eljárásban részt vevő szakhatósági állásfoglalások bekérése végett továbbítsa az illetékes hatóságok felé.

Kérelmem benyújtásakor a Polgármesteri Hivatal Gazdálkodási Ügyosztály ügyintézőjétől tájékoztatást kaptam –amelyet **tudomásul vettem** – az eljárás megindításának napjáról, az ügyintézési határidőről, az ügyemre irányadó jogszabályi rendelkezésekről, jogaimról és kötelezettségeimről, továbbá kötelezettségem elmulasztásának jogkövetkezményeiről, valamint a hivatali elérhetőségről.


Kijelentem, hogy kérelmem teljesítése eset én az általános közigazgatási rendtartásról szóló 2016. évi CL. törvény 82. § (2) bekezdés b) pontja alapján a fellebbezési jogomról lemondok.

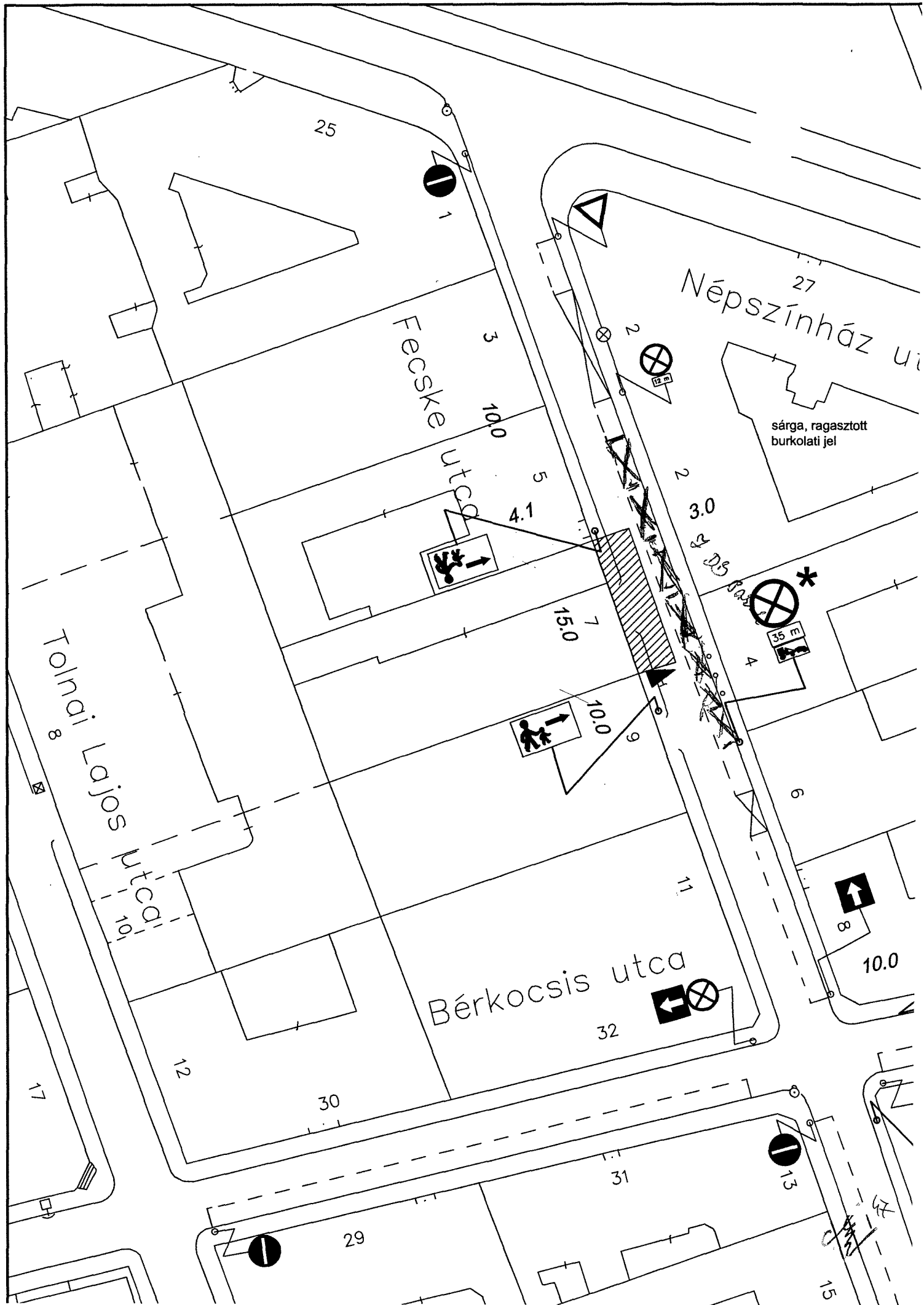
Tudomásul veszem, hogy ezáltal az ügyemben hozott határozat annak közlésekor jogerőre emelkedik.

Budapest, 2018. év október hó 8 nap


KÉRELMEZŐ ALÁÍRÁSA

BUSZER
Budapesti Építő és Szerelő Zrt.
1115 Budapest, Új Kőrösné u. 25.
Árnyékvédő: 06-30-442-442
Fax: 06-30-442-442

46






BUDAPEST FŐVÁROS VIII. KERÜLET
JÓZSEFVÁROSI ÖNKORMÁNYZAT

2018 AUG 02

szj
m

VÁROSGAZDÁLKODÁSI ÉS
PÉNZÜGYI BIZOTTSÁGA

SOÓS GYÖRGY
elnök

Ügyintéző: Boros Gábor Szabolcs

Tel.: 459-2230

Fax: 459-2276

e-mail: borosgsz@jozsefvaros.hu

Tárgy: közterület használati hozzájárulás

Ügyiratszám: 16-1275/2018.

HATÁROZAT

BUSZER Budapesti Építő és Szerelő Zrt. (adószám: 12181344-2-42, székhely: 1163 Budapest, Új Kőbánya u. 23.) – a továbbiakban: kérelmező – közterület használat iránt előterjesztett kérelmének a Városgazdálkodási és Pénzügyi Bizottság 690/2018. (VII.30.) számú határozatának 1. pontjával helyt adott és

2018. július 30-tól

2018. október 30-ig

hozzájárul

a Budapest VIII. kerület, Fecske u. 7. sz. előtti 23 m² járda,

Budapest VIII. kerület, Fecske u. 7. sz. előtti 39 m² úttest,

Budapest VIII. kerület, Fecske u. 2-4. sz. előtti 7 db parkolóhely (parkolóhelyenként 10 m²)


építési munkaterület (felvonulási terület - társasház építése – irodakonténer, ömlesztett és raklapos áru tárolása) céljából történő igénybevételéhez. A Városgazdálkodási és Pénzügyi Bizottság 690/2018. (VII.30.) számú határozatának 2. pontjával továbbá úgy döntött, hogy az építési munkaterület elhelyezése céljából igénybe vett közterület-használatának díját a kérelmező 2018. július 24. – 2018. július 29. közötti időszakra vonatkozóan fizesse meg.

Az önkormányzati hatóság kötelezi a kérelmezőt arra, hogy közterület-használati díj címén fizessen meg Budapest Főváros VIII. kerület Józsefvárosi Önkormányzat K&H Bank Zrt.-nél vezetett 10403387-00028592-00000002 számú számlájára **4.467.795,- Ft + ÁFA, összesen bruttó 5.674.100,- Ft, azaz ötmillió-hatszázhetvennégyezer-száz forint közterület-használati díjat havi bontásban azzal, hogy egy hónapra eső díj összege 1.489.265,- Ft + ÁFA, összesen bruttó 1.891.367,- Ft, azaz egymillió-nyolcszázkilencvennégyezer-háromszázhatvanhét forint, amelyet minden hónap 6. napjáig kell megfizetni.**

E határozat a közléssel véglegessé válik és ellene fellebbezésnek helye nincs.

INDOKOLÁS

A kérelmező közterület-használati hozzájárulás iránti kérelmet nyújtott be a Budapest Főváros VIII. kerület Józsefvárosi Önkormányzathoz (a továbbiakban: Önkormányzat)



48



BUDAPEST FŐVÁROS VIII. KERÜLET
JÓZSEFVÁROSI ÖNKORMÁNYZAT

VÁROSGAZDÁLKODÁSI ÉS
PÉNZÜGYI BIZOTTSÁGA

SOÓS GYÖRGY
elnök

2018. július 06. napján. Kéréme szerint az Önkormányzat tulajdonában lévő Budapest VIII. kerület, Budapest VIII. kerület, Fecske u. 7. sz. előtti 23 m² járdát, Budapest VIII. kerület, Fecske u. 7. sz. előtti 39 m² úttestet, Budapest VIII. kerület, Fecske u. 2-4. sz. előtti 7 db parkolóhelyet (parkolóhelyenként 10 m²) építési munkaterület (felvonulási terület - társasház építése – irodakonténer, ömlesztett és raklapos áru tárolása) céljából kívánja igénybe venni.

A közterületek rendeltetéstől eltérő használatának szabályait a Józsefvárosi Önkormányzat tulajdonában lévő közterületek használatáról és használatának rendjéről szóló 37/2017. (IX.14.) önkormányzati rendelet (a továbbiakban: Rendelet) szabályozza.

A kérelem formai és egyéb tartalmi szempontból megfelelt a Rendelet 14. § (4) és (5) bekezdéseiben írt követelményeknek, a Rendelet által előírt mellékleteket kérelmező csatolta. A Rendelet 15. § (1) bekezdése értelmében a kérelem elbírálására hatáskörrel rendelkező Budapest Főváros VIII. kerület Józsefvárosi Önkormányzat Képviselő-testületének Városgazdálkodási és Pénzügyi Bizottsága önkormányzati hatósági jogkörben eljárva 2018. július 30. napján tartott ülésén elbírálta azt, és a 690/2018. (VII.30.) számú határozatával hozzájárulást adott a kérelmező részére a kérelmében megjelölt tevékenységre, időtartamra és helyszínre azzal, hogy a 2018. július 24. – 2018. július 29. közötti időszakra vonatkozó közterület-használati díjat a kérelmező fizesse meg.

A közterület-használati díj járda és úttest esetén a Rendelet 1. számú mellékletének 2.a. pontja alapján került meghatározásra. A közterület-használati díj számítása az alábbiak szerint alakul: 420,- Ft/m²/nap - alapulvételével került meghatározásra, azaz 420,- Ft * 62 m² * 99 nap + ÁFA.

A közterület-használati díj parkolóhelyek tekintetében munkanapok esetén a Rendelet 24. § (2) bekezdése alapján került meghatározásra. A közterület-használati díj számítása az alábbiak szerint alakul: bruttó 2.650,- Ft/db/munkanap - alapulvételével került meghatározásra, azaz 2.650,- Ft * 7 db * 69 munkanap.

A közterület-használati díj parkolóhelyek tekintetében munkaszüneti napok esetén a Rendelet 1. számú mellékletének 2.a. pontja alapján került meghatározásra. A közterület-használati díj számítása az alábbiak szerint alakul: 420,- Ft/m²/munkaszüneti nap - alapulvételével került meghatározásra, azaz 420,- Ft * 70 m² * 30 munkaszüneti nap + ÁFA.

A közterületet használó köteles a használat céljára engedélyezett területet és annak környezetét folyamatosan tisztán, balesetmentesen, rendezett állapotban tartani, és a közterület használat időtartama alatt a szükséges állagmegóvási, karbantartási és tisztántartási kötelezettségét teljesíteni.

A közterület használat kapcsán elhelyezni kívánt létesítmények, berendezések, egyéb tárgyak biztonságos elhelyezéseért, őrzéséért a közterületet használó felel, azok esetleges megrongálódása esetén az Önkormányzat felé kártérítési igénnyel nem élhet, a közterület-használati jogosultság nem pótolja a jogszabályokban előírt egyéb – hatósági, illetve





BUDAPEST FŐVÁROS VIII. KERÜLET JÓZSEFVÁROSI ÖNKORMÁNYZAT

VÁROSGAZDÁLKODÁSI ÉS
PÉNZÜGYI BIZOTTSÁGA

SOÓS GYÖRGY
elnök

szakhatósági – engedélyek (pl. építésügyi, egészségügyi, rendészeti szakhatóságok engedélyei) beszerzését és csak a közreműködő szakhatóságok hozzájárulásában foglalt előírások megvalósítása esetén érvényes.

A konténert a parkolósáv területén úgy kell elhelyezni, hogy az úttestbe nem lóghat bele. A konténer éjszakai láthatóságát menetirányból fényvisszaverő jelzés elhelyezésével biztosítani kell. Ferde vagy merőleges kialakítású parkolósáv esetén a konténer legfeljebb 1 várakozóhelyet foglalhat el. Olyan várakozóhelyek esetén, ahol a várakozóhelyek félig a járdán vannak kijelölve, az útpálya és a járda szintkülönbsége miatt biztosítani kell a konténer alátámasztását. Mozgáskorlátozott várakozóhelyre konténert nem lehet elhelyezni.

A konténer le-és felrakódása kisforgalmú időszakban, a közúti forgalom lehető legkisebb zavarásával történjen.

A közterület-használati hozzájárulás eredeti példányát, vagy annak hiteles másolatát, valamint a díjfizetési kötelezettség teljesítését igazoló dokumentumot (havonta, negyedévente, vagy félévente történő díjfizetés esetén valamennyi befizetést igazoló dokumentumot) a tevékenységet folytató személy köteles a helyszínen magánál tartani és ellenőrzésre jogosult személyek felhívására bemutatni.

A közterület-használati hozzájárulás a Rendelet 17. §-ban meghatározott okok miatt megszűnik, a Rendelet 17. § (3) és (4) bekezdésében valamint a 18. §-ban szabályozott esetben visszavonható.

A közterület használatra vonatkozó jogosultság megszűnése után használó köteles a közterület eredeti állapotát kártalanítási igény nélkül saját költségén helyreállítani. Amennyiben a közterület-használat során a használattal összefüggésben a terület megrongálódik, abban kár keletkezik, illetve a használó a közterület-használattal másnak kárt okoz, úgy a közterület használó a rongálódást saját költségén köteles helyreállítani és a kárt megtéríteni. A közterület használó köteles az engedélyezett időtartam lejártát követően a közterület használatával minden kártalanítási és csereterület biztosítására irányuló igény nélkül haladéktalanul felhagyni, és az eredeti állapotnak megfelelően a közterület tulajdonosának rendelkezésére bocsátani.

Az önkéntes teljesítés elmaradása esetében a rendelkező részben foglalt közterület használata jogellenes közterület használatnak minősül, amelynek jogkövetkezményeit a Rendelet 31. §-a és a közösségi együttélés alapvető szabályairól és ezek elmulasztásának jogkövetkezményeiről szóló 18/2016. (VI.02.) önkormányzati rendelet tartalmazza.

Amennyiben a közterület használó a közterületet a jelen határozatban meghatározott idő után is használni kívánja, köteles legalább 16 munkanappal a lejáratú idő előtt újabb kérelmet benyújtani. A közterületet tovább használni csak az újabb hozzájárulás birtokában lehet.



BUDAPEST FŐVÁROS VIII. KERÜLET JÓZSEFVÁROSI ÖNKORMÁNYZAT

VÁROSGAZDÁLKODÁSI ÉS
PÉNZÜGYI BIZOTTSÁGA

SOÓS GYÖRGY
elnök

A közterület tényleges használatának megkezdése előtt használó köteles az Önkormányzat képviselőjével (1082 Budapest, Baross utca 63-67., tel: 459-2230 vagy 459-2274) közös állapotfelmérést végezni és arról átadás-átvételi jegyzőkönyvet felvenni.


Továbbá használó köteles a közterület-használat megszűnésekor vagy szünetelésekor az általa használt közterületet az Önkormányzatnak visszaadni, amit kizárólag az Önkormányzat képviselőjének személyes jelenlétében tehet meg, amelyről szintén átadás-átvételi jegyzőkönyvet kell felvenni. Az átadást-átvételnél csak a használó nevében teljes körűen nyilatkozattétel és kötelezettségvállalás jogával rendelkező személy járhat el.

A rendelkező részben foglalt döntés a Rendelet 6. § (2) bekezdés 9. pontjában, 12. § (1) és (2) bekezdésében, 16. § (3) bekezdésében, 17.-21. §-aiban, 22. § (1) bekezdésben, 24. § (1) bekezdésében foglalt jogszabályi előírásokon alapszik, melyet a döntéshozó az általános közigazgatási rendtartásról szóló 2016. évi CL. törvény a 80-81. §-ai szerinti határozatban rendelt kiadni.

Hatáskörömet a Rendelet 15. § (1) bekezdése állapítja meg.

Jelen döntés ellen a fellebbezési lehetőség kizárását az Ákr. 82. § (2) bekezdés b) pontja biztosítja.

Budapest, 2018. augusztus 01.


Soós György
Városgazdálkodási és Pénzügyi Bizottság
elnöke
2018 AUG 02.

A határozatról értesülnek:

- 1) a kérelmező,
- 2) a BRFK VIII. kerületi Rendőrkapitányság,
- 3) a Budapest Főváros VIII. kerület Józsefvárosi Polgármesteri Hivatal Közterület-felügyeleti Ügyosztály
- 4) a Budapest Főváros VIII. kerület Józsefvárosi Polgármesteri Hivatal Hatósági Ügyosztály,
- 5) a Budapest Főváros VIII. kerület Józsefvárosi Polgármesteri Hivatal Pénzügyi Ügyosztály,
- 6) irattár

Kérjük a nyomtatványt olvashatóan, nyomtatott betűvel kitölteni!

Gazdasági társaságok, egyéni cég, társadalmi és egyéb szervezetek esetében:

Kérelmező neve: SVIETELSKY MAGYARORSZÁGI KFT telefon:
Kapcsolattartó ügyintéző neve: HESZ FERENC telefon: 06 30 626 9498
e-mail cím: hesz-ferenc@svietelsky.hu
Székhelye: irsz.: 1072 helység: BUDAPEST (u, tér): RAKÓCZI UT szám: 42 em./ajtó: VII. E4
Levelezési cím: 1072 BUDAPEST RAKÓCZI UT 42.
Cégjegyzék szám/ Nyilvántartási szám: 01-09-897738
Bankszámlaszáma: 12001008 - 01044764 - 00100009
Adószáma: 14300327 - 2 - 44

Egyéni vállalkozás esetében:

Kérelmező neve: telefon:
Lakcíme: irsz.: helység: (u, tér): szám: em./ajtó:
Levelezési cím:
e-mail cím:
Vállalkozó nyilvántartási száma:
Adószáma:
Bankszámlaszáma:

Magánszemélyek esetében:

Kérelmező neve: telefon:
Lakcíme: irsz. helység: (u, tér): szám: em./ajtó:
Születési helye: ideje: év hó nap, anyja neve:
e-mail cím:

Megjegyzés: Fenti adatok közlése a közterület-használati kérelmek elbírálásához, valamint a közterület-használati hozzájárulásban foglalt ellenőrzéséhez szükségesek. Az adatokat a Polgármesteri Hivatal Gazdálkodási, illetve Közterület-felügyeleti Ügyosztálya kezeli az információs önrendelkezési jogról és az információszabadságról szóló 2011. évi CXII. törvény alapján.

Közterület-használat ideje: 201 8 év 10 hó 17 naptól - 201 9 év 04 hó 19 napig

(Több időpont,- helyszín esetén kérünk listát mellékelni!)

Közterület-használat célja: ÉPÍTÉSI TERÜLET KIALAKÍTÁSA

Kérelemmel érintett közterület nagysága: 86,4 m²/db

Közterület helye: Budapest, VIII. kerület HUNGÁRIA KFT.-TŐL A HŐS UICAN 42 m szám előtti
HOSSZAN, A SZERZŐS U. IRÁNYÁBAN
járdán, úttesten, zöldterületen vagy:

Megjegyzés (Egyéb tény, körülmény, stb.):
.....
.....
.....
.....

A kérelem benyújtása nem jogosít fel a közterület használatra.

52
Jh

A kérelmező tudomásul veszi, hogy

- a kérelem benyújtása nem jogosítja fel a közterület használatára,
- a Józsefvárosi Önkormányzat tulajdonában lévő közterületek használatáról és használatának rendjéről szóló 37/2017. (IX. 14.) önkormányzati rendelet 21. § (1) bekezdése szerint a közterület használatáért közterület-használati díjat köteles fizetni,
- a közterületen kizárólag a kereskedelmi tevékenységek végzésének feltételeiről szóló 210/2009. (IX.29.) Kormányrendelet 12. § (1) bekezdése alapján a rendelet 5. mellékletében meghatározott termékek árusíthatók.

A kérelemhez a kérelmezőnek az alábbi melléleteket kell csatolnia: (A csatolt mellékletet kérjük X-el jelölni)

1. A közterületen folytatni kívánt tevékenység gyakorlására feljogosító egyszerű okirat másolatát:	
- egyéni vállalkozás esetén: vállalkozói igazolványt,	
- gazdasági társaság, egyéni cég esetén: 30 napnál nem régebbi cégkivonatot, aláírási címpéldányt,	
- társadalmi és egyéb szervezetek esetében: a nyilvántartásba-vételüket igazoló okiratot,	
- östermelők esetén östermelői igazolványt.	
- vendéglátó terasz létesítése esetén, az azt üzemeltetni kívánó kereskedelmi/vendéglátó egység érvényes bejelentés köteles kereskedelmi tevékenység bejelentését igazoló dokumentumot vagy a Működési Engedélyt	
2. Az igényelt területre vonatkozó helyszínt ábrázoló vázlatot, amelyen szerepelnie kell a környező utcáknak is. A vázlaton az igényelt területnek - a szükséges méretekkel - úgy kell szerepelnie, hogy annak nagysága, elhelyezkedése egyértelműen megállapítható legyen (TERASZ, KIOSZK ESETÉN: annak szélessége, hosszúsága; a terasz, kiosk szélének az épület homlokzati falától és a járda szélétől való távolsága; terasz esetén annak az üzletnek a bejáratától való távolsága, amelyikhez tartozik; méterben mérve).	
3. Az elhelyezni kívánt építmény, létesítmény, berendezés műszaki leírását és terveit; <i>teraszkérelmekhez a helyszín fotóját is csatolni szükséges.</i>	
4. Meglévő létesítményre vonatkozó közterület-használati hozzájárulás megújítása esetén – városképvédelmi szempontok figyelembevételére miatt – fényképfelvételt kell becsatolni.	
5. Építési engedélyhez kötött építmény esetében vagy építési munkálatokkal összefüggő közterület-használat esetében az építőtől kapott meghatalmazást és a jogszabályban előírt esetekben a jogerős építésügyi hatósági engedélyt csatolni szükséges.	
6. Közút igénybevétele esetén – a 2. pontban foglalt helyszínrajzon túl – a vonatkozó helyszínt ábrázoló forgalomtechnikai vázrajzot, amely beszerezhető a Budapest Közút Zrt. központi ügyfélszolgálatán (1115 Budapest, Bánk bán utca 8-12.) http://budapestkozut.hu	

Figyelmeztetés:

A hiánytalanul kitöltött kérelemnyomtatvány és az előírt mellékletek csatolásán túl, a pontos és egyértelmű helymeghatározás, valamint a meglévő létesítmény fotója elengedhetetlen a benyújtott kérelem érdemi elbírálásához!

A közterület-használatot – különösen – az alábbi jogszabályok szabályozzák:

- Magyarország helyi önkormányzatairól szóló 2011. évi CLXXXIX. törvény
- a Józsefvárosi Önkormányzat tulajdonában lévő közterületek használatáról és használatának rendjéről szóló 37/2017. (IX.14.) önkormányzati rendelet
- Józsefváros Kerületi Építési Szabályzatáról szóló 66/2007.(XII.12.) önkormányzati rendelet
- Budapest főváros rendezési szabályzatáról szóló 5/2015. (II. 16.) Föv. Kgy. rendelet
- A településképp védelméről szóló 34/2017. (IX.14.) önkormányzati rendelete

NYILATKOZAT

Alulírott, az általam benyújtott közterület-használati kérelmem elbírálásának céljából **hozzájárulok** személyes adataim történő kezeléséhez, valamint ahhoz, hogy az így tudomásra jutott személyes adataimat a Polgármesteri Hivatal az eljárásban részt vevő szakhatósági állásfoglalások bekérése végett továbbítsa az illetékes hatóságok felé.

Kérelmem benyújtásakor a Polgármesteri Hivatal Gazdálkodási Ügyosztály ügyintézőjétől tájékoztatást kaptam –amelyet **tudomásul vettem** – az eljárás megindításának napjáról, az ügyintézési határidőről, az ügyemre irányadó jogszabályi rendelkezésekről, jogaimról és kötelezettségeimről, továbbá kötelezettségem elmulasztásának jogkövetkezményeiről, valamint a hivatali elérhetőségről.

Kijelentem, hogy kérelmem teljesítése eset én az általános közigazgatási rendtartásról szóló 2016. évi CL. törvény 82. § (2) bekezdés b) pontja alapján a fellebbezési jogomról lemondok.

Tudomásul veszem, hogy ezáltal az ügyemben hozott határozat annak közlésekor jogerőre emelkedik.

Budapest, 20.11. . év 10. hó 10..... nap.

.....
KÉRELMEZŐ ALÁÍRÁSA

53
JW

címzett: Pretz Attila

cím: 1221 Budapest
Honfoglalás u. 6.

nyilv. szám: 18US7358

iktató szám: 46 / 9368-2 / 2018

tárgy: 8. kerület Hungária körút 30. társasház építés

ügyintéző: Mihályka Péter

Forgalomtechnikai kezelői hozzájárulás

Társaságunkhoz érkezett, „8. kerület Hungária körút 30. társasház építés” tárgyú, tervszámú kiviteli tervdokumentációra forgalomtechnikai kezelői hozzájárulásunkat az alábbi feltételekkel adjuk meg:

- Hozzájárulásunk az F-1 számú helyszínrajzra vonatkozik.
- Hozzájárulásunk a terven piros színnel jelölt valamint e levélben szereplő módosításokkal együtt érvényes.
- A forgalomtechnikai eszközöknek meg kell felelniük a vonatkozó, hatályos Útügyi Műszaki Előírásoknak, elhelyezésükkor tekintettel kell lenni a vonatkozó jogszabályban rögzített előírásokra, különösen a magassági elhelyezésre vonatkozó kritériumokra.
- A forgalom korlátozását, valamint az ütemváltásokat megelőzően 72 órával előbb értesíteni kell a BKK INFO-t a bkk.info@bkk.hu e-mail címen, vagy a +36 1 266 9003 telefonszámon.
- A jelzőtábla módosítások, valamint a munkaterület elkorlátozása egyidőben végzendő el.
- Az ideiglenes forgalmi rend kialakítása után a munka azonnal megkezdendő, az ettől való eltérés engedély nélküli munkavégzésnek tekintendő.
- Az ideiglenes jelzőablák ép, fényvisszavető fóliás felületűek legyenek, és tiszta állapotban kerüljenek kihelyezésre. A jelzőablák egymással fedésbe nem kerülhetnek.
- A kivitelezés során a munkaterületet a gyalogosforgalomtól 1,2-2 m magas, összefüggő, rácsos elrendezésű, cégjelzéssel ellátott, zárt elkorlátozó elemsorral kell lehatárolni, amely 100 km/h szélterhelésnek ellenáll. A forgalmi sávok elkerítése történhet önleterhelő terelőképpal, vagy egytagú terelőablakkal is. Megfelelő éjszakai megvilágítást kell alkalmazni.
- A gyalogosforgalom munkaterülettől elhatárolt szabad mozgását biztosítani kell, akadály esetén min. 1 m széles akadálymentes provizóriummal át kell vezetni. A forgalom alatt álló közútra a gyalogos nem terelhető.
- Az érintett területen lévő ingatlanok tulajdonosait tájékoztatni kell a munkavégzés várható kezdetéről és annak időtartamáról.
- A munkaterület mellett, forgalmi sávban munkagép, ember nem tartózkodhat, a munkaterületről kikerülő anyag, építési anyag és törmelék nem tárolható.
- A terelés életbe lépését követően, a kezdeti időszak tapasztalatai alapján Társaságunk a forgalmi rendben szükség esetén módosításokat rendelhet el, melyet a kivitelezőnek jóváhagyott forgalomtechnikai terv alapján haladéktalanul - amennyiben időjárás körülmények nem akadályozzák, akkor 24 órán belül - végre kell hajtania.
- A jóváhagyott tervtől eltérni csak Társaságunkkal egyeztetett módon lehet. A tervtől eltérő munkavégzés, vagy feltételeink be nem tartása esetén hozzájárulásunk érvényét veszti. Amennyiben a kezelői hozzájárulással ellátott építés alatti állapottervektől a kivitelezés során eltérés válik szükségessé, új forgalomkorlátozási állapottervet kell készíteni, amelyre kezelői hozzájárulásunkat meg kell kérni.
- Az ideiglenesen kihelyezett forgalomtechnikai eszközök a kivitelezés befejezése után 24 órán belül eltávolítandók.

59


Forgalomtechnikai kezelői hozzájárulásunk 6 hónapig, vagy az ebben a 6 hónapban kérelmezett érvényes munkakezdési engedélyben meghatározott időszak végéig érvényes. A hozzájárulásunkban megállapított feltételekkel szemben kérelemmel Budapest Főváros Kormányhivatala III. Kerületi Hivatala Közlekedés Felügyeleti Főosztályhoz lehet fordulni.

Forgalomtechnikai kezelői hozzájárulásunkat a Magyarország helyi önkormányzatairól szóló 2011. évi CLXXXIX. törvény 23. § (4) bekezdés 1. pontja, a közúti közlekedésről szóló 1988. évi I. törvény 33. és 34. §-ai, az utak forgalomszabályozásáról és a közúti jelzések elhelyezéséről szóló 20/1984. (XII.21.) KM rendelet 2. §-a, valamint a fővárosi helyi közutak kezelésének és üzemeltetésének szakmai szabályairól, továbbá az útépitések, a közterületet érintő közmű-, vasút- és egyéb építések és az útburkolatbontások szabályozásáról szóló 34/2008. (VII. 15.) Főv. Kgy. rendelet alapján, mint operatív kezelői feladatokat ellátó szervezet adtuk ki.

Budapest, 2018. október 4.


Szabó Gábor
forgalomtechnikai igazgató

Budapest Közút Zrt.


Kovács Péter
forgalomtechnikai kezelői
főosztályvezető

VIII. kerület, Hungária körút 30. építéskivitelezési munkák – ideiglenes forgalomtechnikai terv

MŰSZAKI LEÍRÁS

A dokumentáció a VIII. kerület, Hungária körút 3. szám alatti építéskivitelezéshez szükséges közterület foglalások ideiglenes forgalomtechnikai tervét tartalmazza.

A munkálatok a Hungária körút és a Hős utca járdáját érintik. A Hős utcában a járdából 1,2 m szélességű sáv kerül elfoglalásra, a megmaradó járda szélessége nem elegendő a gyalogosforgalom fenntartásához, ezért a gyalogosok a páratlanoldali járdán közlekedhetnek. A Hungária körút 30. szám előtti járdán osztatlan gyalogos és kerékpárút található. A járda szélén favermek vannak, melyek közül többen nincsen fa. Az elkorlátozás miatt a favermek mellett 1,2 m szélességre szűkül a járda, ahol nincs faverem, 3,9 m a megmaradó szélesség. A pontszerű szűkületek miatt a kerékpárosok számára 5 km/h sebességkorlátozás bevezetése szükséges.

A vonatkozó rendeleteknek megfelelően a tárgyi munkálatok forgalomtechnikai tervét a Budapest Közút Zrt.-vel, mint forgalomtechnikai kezelővel egyeztettem.

Általános előírások

A közúton levő munkahelyek elkorlátozásához, jelzéséhez ép, síkfelületű, tiszta elkorlátozó elemek és egyéb kiegészítő forgalomtechnikai segédanyagok használhatók. Az elkorlátozó elemeket, közúti jelzőtáblákat úgy kell rögzíteni, hogy szélterhelés esetén azok ne mozduljanak el. Az építéshez szükséges jelzésrendszert alumínium anyagú, fényvisszaverő fóliás táblákkal kell kialakítani. Éjszaka és korlátozott látásviszonyok mellett az elkorlátozást folyamatos piros vagy villogó borostyánsárga jelzőlámpával meg kell jelölni.

A munka végeztével az eredeti forgalmi rendet haladéktalanul vissza kell állítani, az érintett útburkolati jeleket (a meglévővel azonos minőségben) kell helyreállítani. A kivitelező erkölcsi és anyagi felelőssége az állandó és ideiglenes jelzésrendszer megléte, állapota.

A forgalomkorlátozási tervet mindig elérhető helyen kell tartani.

Az általános munkavédelmi előírásokon túl a forgalomkorlátozás más különleges kitéltet nem igényel.

Forgalomkorlátozáshoz szükséges eszközök

Közúti jelzőtáblák:

A táblákat az útburkolat szélétől, ill. a szegélytől 0,5 méterre kell elhelyezni úgy, hogy a tábla alsó széle a járda szintjétől minimum 2,00 méterre legyen.

"Úton folyó munkák"

"Útszűkület"

"Sebességkorlátozás 5 km/h"

"Gyalogos forgalom iránya"

Sávozott terelőtábla:

Piros-fehér nyíl alakban sávozott fényvisszaverő fóliás (anyaga alumínium).

BALESET- ÉS MUNKAVÉDELEM

Az építés során a kiviteli terv munkavédelem tervfejezetének előírásait be kell tartani, különös tekintettel a KRESZ, valamint a vonatkozó egyéb óvórendszabályok előírásait.

Minden munkaterületet védőkorláttal és 30 m-ként világítással kell ellátni.

A munkaterületet úgy kell előjelezni és megvilágítani, hogy a rossz látási viszonyok között és éjszaka is látható legyen.

A provizóriumokat korláttal és csúszásgátlókkal kell ellátni. A provizóriumok teherbírását mindenkor a talaj minőségétől és az arra haladó gépjárművek súlyától függően kell kialakítani.

Az munkaterületen hagyott gépi berendezéseket, csöveket elmozdulás ellen biztonságosan rögzíteni kell.

TERVEZŐI NYILATKOZAT

Alulírott tervezőként kijelentem, hogy az említett szakági dokumentáció a vonatkozó rendeleteknek megfelelően, így a 20/1984 (XII.21.) KM. sz. rendelet, és 2/1999 sz. (I.18.) módosításának valamint az ÚT-2 1.119:1995. számú útügyi műszaki előírásnak megfelelően készítettem az egyes helyszínekre adaptálva:

- az alkalmazott műszaki megoldások megfelelnek az általános érvényű és eseti előírásoknak
- megfelelnek a megelőző tűzvédelmi követelmények kielégítéséről szóló rendeletek, szabályzatok az országos és ágazati szabványok műszaki előírások követelményeinek
- a tárgyi dokumentációk a létesítmények telepítésére, tervezésére és üzemeltetésére vonatkozó munkavédelmi biztonságtechnikai szabályok, továbbá egyéb hatósági előírások betartásával készült
- ezek érvényesítésének célját, adatait a műszaki leírás megfelelő fejezetei és a részletes helyszínrajzok tartalmazzák.

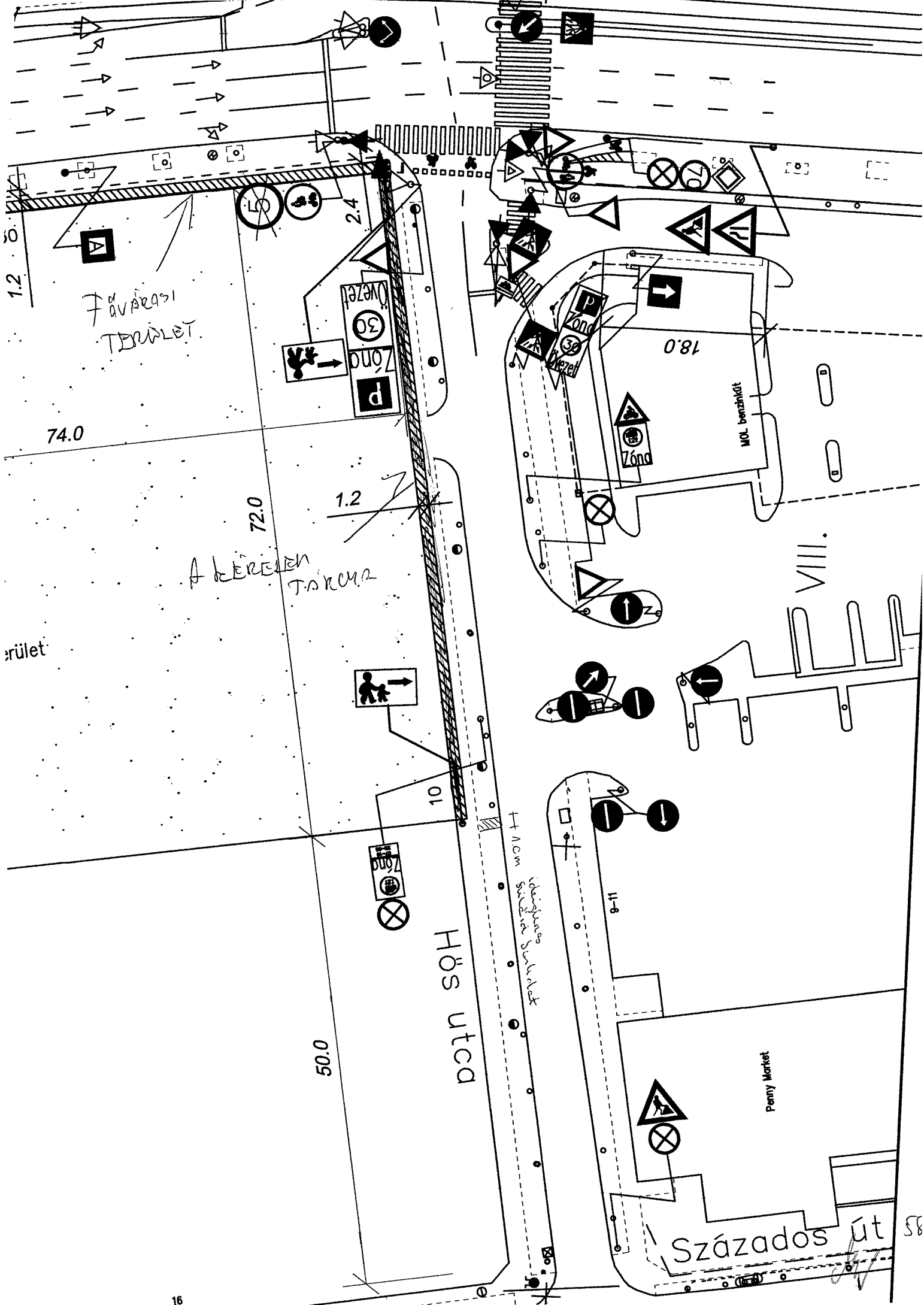
Budapest, 2018. szeptember



Pretz Attila

K.sz: 01-7156/KÉ-T

tervező



Fő átvirágási terület

A KÉRELEM TÁRSMA

Hős utca

Százados út

Penny Market

MOL benzinkút

VIII.

terület

Kérjük a nyomtatványt olvashatóan, nyomtatott 32231/24K Baross utca 63-67. sz. alatti címen benyújtani!

Gazdasági társaságok, egyéni cég, társadalmi és egyéb szervezetek esetében:

Kérelmező neve: R.S.Z. Építőipari Kft. telefon: +36 1 781 1592
Kapcsolattartó ügyintéző neve: Fekete Nóra telefon: +36 30 705 8010
e-mail cím: info@rszkft.hu
Székhelye: irsz.: 1147 helység: Budapest (u, tér): ÖV utca szám: 161. em./ajtó: a
Levelezési cím: 1147 Budapest, ÖV u. 161/a.
Cégjegyzék szám/ Nyilvántartási szám: 01-09-297572
Bankszámlaszáma: 10103805 - 12494636 - 00000003
Adószáma: 10681831 - 2 - 42

32231/24K
Baross utca

Egyéni vállalkozás esetében:

Kérelmező neve: telefon:
Lakcíme: irsz.: helység: (u, tér): szám: em./ajtó:
Levelezési cím:
e-mail cím:
Vállalkozó nyilvántartási száma:
Adószáma:
Bankszámlaszáma:

Magánszemélyek esetében:

Kérelmező neve: telefon:
Lakcíme: irsz. helység: (u, tér): szám: em./ajtó:
Születési helye: ideje: év hó nap, anyja neve:
e-mail cím:

Megjegyzés: Fenti adatok közlése a közterület-használati kérelmek elbírálásához, valamint a közterület-használati hozzájárulásban foglaltak ellenőrzéséhez szükségesek. Az adatokat a Polgármesteri Hivatal Gazdálkodási, illetve Közterület-felügyeleti Ügyosztálya kezeli az információs önrendelkezési jogról és az információszabadságról szóló 2011. évi CXII. törvény alapján.

Közterület-használat ideje: 2018. év 11. hó 03. naptól - 2018. év 02. hó 22. napig

(Több időpont-, helyszín esetén kérünk listát mellékelni!)

Közterület-használat célja: HONLOKZATI FELÜJTÉS ÖNKORMÁNYZATI ÉRDEKEN

Kérelemmel érintett közterület nagysága: 51,66 m²/db

Közterület helye: Budapest, VIII. kerület, DÉLI MIKSA u. 11. szám előtti járdán, úttesten, zöldterületen vagy:

Megjegyzés (Egyéb tény, körülmény, stb.):

A kérelem benyújtása nem jogosít fel a közterület használatra.

59

A kérelmező tudomásul veszi, hogy

- a kérelem benyújtása nem jogosítja fel a közterület használatára,
- a Józsefvárosi Önkormányzat tulajdonában lévő közterületek használatáról és használatának rendjéről szóló 37/2017. (IX. 14.) önkormányzati rendelet 21. § (1) bekezdése szerint a közterület használatáért közterület-használati díjat köteles fizetni,
- a közterületen kizárólag a kereskedelmi tevékenységek végzésének feltételeiről szóló 210/2009. (IX.29.) Kormányrendelet 12. § (1) bekezdése alapján a rendelet 5. mellékletében meghatározott termékek árusíthatók.

A kérelemhez a kérelmezőnek az alábbi melléleteket kell csatolnia: (A csatolt mellékletet kérjük X-el jelölni)

1. A közterületen folytatni kívánt tevékenység gyakorlására feljogosító egyszerű okirat másolatát: - egyéni vállalkozás esetén: vállalkozói igazolványt, - gazdasági társaság, egyéni cég esetén: 30 napnál nem régebbi cégkivonatot, aláírási címpéldányt, - társadalmi és egyéb szervezetek esetében: a nyilvántartásba-vételüket igazoló okiratot, - östermelők esetén östermelői igazolványt. - vendéglátó terasz létesítése esetén, az azt üzemeltetni kívánó kereskedelmi/vendéglátó egység érvényes bejelentés köteles kereskedelmi tevékenység bejelentését igazoló dokumentumot vagy a Működési Engedélyt	
2. Az igényelt területre vonatkozó helyszínt ábrázoló vázlatot, amelyen szerepelnie kell a környező utcáknak is. A vázlaton az igényelt területnek - a szükséges méretekkel - úgy kell szerepelnie, hogy annak nagysága, elhelyezkedése egyértelműen megállapítható legyen (TERASZ, KIOSZK ESETÉN: annak szélessége, hosszúsága; a terasz, kioszk szélének az épület homlokzati falától és a járda szélétől való távolsága; terasz esetén annak az üzletnek a bejáratától való távolsága, amelyikhez tartozik; méterben mérve).	
3. Az elhelyezni kívánt építmény, létesítmény, berendezés műszaki leírását és terveit; <i>teraszkérelmekhez a helyszín fotóját is csatolni szükséges.</i>	
4. Meglévő létesítményre vonatkozó közterület-használati hozzájárulás megújítása esetén – városképvédelmi szempontok figyelembevétele miatt – fényképfelvételt kell becsatolni.	
5. <i>Építési engedélyhez kötött építmény esetében vagy építési munkálatokkal összefüggő közterület-használat esetében az építetőtől kapott meghatalmazást és a jogszabályban előírt esetekben a jogerős építésügyi hatósági engedélyt csatolni szükséges.</i>	
6. Közút igénybevétele esetén – a 2. pontban foglalt helyszínrajzon túl – a vonatkozó helyszínt ábrázoló forgalomtechnikai vázrajzot, amely beszerezhető a Budapest Közút Zrt. központi ügyfélszolgálatán (1115 Budapest, Bánk bán utca 8-12.) http://budapestkozut.hu	

Figyelmeztetés:

A hiánytalanul kitöltött kérelemnyomtatvány és az előírt mellékletek csatolásán túl, a pontos és egyértelmű helymeghatározás, valamint a meglévő létesítmény fotója elengedhetetlen a benyújtott kérelem érdemi elbírálásához!

A közterület-használatot – különösen – az alábbi jogszabályok szabályozzák:

- Magyarország helyi önkormányzatairól szóló 2011. évi CLXXXIX. törvény
- a Józsefvárosi Önkormányzat tulajdonában lévő közterületek használatáról és használatának rendjéről szóló 37/2017. (IX.14.) önkormányzati rendelet
- Józsefvárosi Kerületi Építési Szabályzatáról szóló 66/2007.(XII.12.) önkormányzati rendelet
- Budapest főváros rendezési szabályzatáról szóló 5/2015. (II. 16.) Főv. Kgy. rendelet
- A településkép védelméről szóló 34/2017. (IX.14.) önkormányzati rendelete

NYILATKOZAT

Alulírott, az általam benyújtott közterület-használati kérelem elbírálásának céljából **hozzájárulok** személyes adataim történő kezeléséhez, valamint ahhoz, hogy az így tudomásra jutott személyes adataimat a Polgármesteri Hivatal az eljárásban részt vevő szakhatósági állásfoglalások bekérése végett továbbítsa az illetékes hatóságok felé.

Kérelmem benyújtásakor a Polgármesteri Hivatal Gazdálkodási Ügyosztály ügyintézőjétől tájékoztatást kaptam –amelyet **tudomásul vettem** – az eljárás megindításának napjáról, az ügyintézési határidőről, az ügyemre irányadó jogszabályi rendelkezésekről, jogaimról és kötelezettségeimről, továbbá kötelezettségem elmulasztásának jogkövetkezményeiről, valamint a hivatali elérhetőségről.


Kijelentem, hogy kérelmem teljesítése eset én az általános közigazgatási rendtartásról szóló 2016. évi CL. törvény 82. § (2) bekezdés b) pontja alapján a fellebbezési jogomról lemondok.

Tudomásul veszem, hogy ezáltal az ügyemben hozott határozat annak közlésekor jogerőre emelkedik.

Budapest, 20..... . év hó nap.

B.S.Z. Építőipari Kft.
1147 Budapest, Öv utca 161/a.
Adószám: 10681831-2-42
Bsz:10103805\12494636-00000003

.....
KÉRELMEZŐ ALÁÍRÁSA



MŰSZAKI LEÍRÁS

A jelen kiviteli tervdokumentáció a Budapest VII., Déri Miksa utca 11. sz. alatti ingatlan felújításával kapcsolatos közterület foglalás ideiglenes forgalomkorlátozási tervét tartalmazza.

A munkálatok ideje alatt a Déri Miksa utca 11. sz. előtt 1,20 m szélességben állványzat kerül felállításra. A gyalogosok közlekedését a megmaradó járdám 1,70 m szélességben lehet biztosítani.

A Tolnai Lajos utcai oldalon a járda teljes szélességben kerül elfoglalásra, itt a gyalogosokat a túloldali járdára kell átirányítani.

A járművek közlekedését a munkálatok nem érintik.

A helyszínrajz tartalmazza a területen jelenleg érvényben lévő forgalmi rendet, meglévő közúti jelzőtáblákat.

Az alkalmazott ideiglenes jelzőtáblákat a KRESZ előírásainak megfelelően kell kihelyezni úgy, hogy azok sötétben, rossz látási viszonyok között is láthatók legyenek. Fényvisszaverő fóliával ellátott jelzőtáblákat kell alkalmazni.

A kivitelezés ideje alatt a forgalomkorlátozási tervnek megfelelő helyekre kell kitűzni a forgalomkorlátozásra figyelmeztető jelzőtáblákat. A terv a helyszín kitáblázásával foglalkozik, ettől eltérni csak az illetékes hatóságok külön hozzájárulásával lehetséges.

A munkaterületet minden esetben védőkorráttal kell körülvenni és sárgán villogó lámpával megvilágítani.

A munkák befejezését követően az eredeti forgalomszabályozást (jelzőtábla, útburkolati jelek, stb.) haladéktalanul vissza kell állítani, illetve életbe kell léptetni!

Forgalomkorlátozáshoz szükséges eszközök

Közúti jelzőtáblák:

A táblákat az út szegélyétől 0,5 méterre kell elhelyezni úgy, hogy a tábla alsó széle a járda szintjétől minimum 2,00 méterre legyen.

Korlátok:

Az MSZ 20190/1988 szerinti piros-fehér sávozású, a kivitelező nevének, telephelyének feltüntetésével. A jelzőlámpák, útelzáró deszkák, korlátok tartására szolgáló oszlopok szintén piros - fehér sávozásúak.

BALESET- ÉS MUNKAVÉDELEM

Minden munkaterületet védőkorráttal és világítással kell ellátni.

A munkaterületet úgy kell előjelezni és megvilágítani, hogy az rossz látási viszonyok között és éjszaka is látható legyen.

TERVEZŐI NYILATKOZAT

Ezen terv az érvényes szabványoknak, előírásoknak, különösen a 2/1984. (I.29.) KM-BM számú, valamint az 5/1987. (V.31.) KM-BM számú együttes rendeletekkel módosított 1/1975. (II.5.) KPM-BM számú rendeletben (KRESZ) és a 20/1984 (XII.21.) KM számú rendeletben foglaltaknak megfelel.

2018. október 10.

Takáts

Takáts Lilla

Kam.sz.:01-8090/KÉ-T

EL

címezett: **Takáts Lilla**cím: 1025 Budapest
Csatárka út 72.

nyilv. szám: 18US7634

iktatószám: 46 / 9672-2 / 2018

tárgy: 8. kerület Déri Miksa utca 11. közterület-
foglalás

ügyintéző: Ember Attila

Társaságunkhoz érkezett, „8. kerület Déri Miksa utca 11. közterület-foglalás” tárgyú, F-VIII-7/2018 tervszámú kiviteli tervdokumentációra forgalomtechnikai kezelői hozzájárulásunkat az alábbi feltételekkel adjuk meg:

- Az ideiglenes jelzőablák ép, fényvisszaverő fóliás felületűek legyenek, és tiszta állapotban kerüljenek kihelyezésre. Az Útügyi Műszaki előírásokban foglaltakat be kell tartani, különös tekintettel a magassági elhelyezésre vonatkozó kritériumokra.
- A kivitelezés során a munkaterületet zárt, min. 1,5 m magas, rácsos elrendezésű, cégjelzéssel ellátott elkorlátozó elemsorral kell lehatárolni, amely 100 km/h szélterhelésnek ellenáll. Megfelelő éjszakai megvilágítást kell alkalmazni.
- A gyalogosforgalom munkaterülettől elhatárolt szabad mozgását biztosítani kell, akadály esetén min. 1 m széles provizóriummal át kell vezetni. A forgalom alatt álló közútra a gyalogos nem terelhető.
- A munkaterület mellett, forgalmi sávban munkagép, ember nem tartózkodhat, a munkaterületről kikerülő anyag, építési anyag és törmelék nem tárolható.
- A bontott és az építési anyagot minden esetben kalodában kell elhelyezni.
- A jóváhagyott tervtől eltérni csak Társaságunkkal egyeztetett módon lehet. A tervtől eltérő munkavégzés, vagy feltételeink be nem tartása esetén hozzájárulásunk érvényét veszti.
- Amennyiben a kezelői hozzájárulással ellátott építés alatti állapottervektől a kivitelezés során eltérés válik szükségessé, új forgalomkorlátozási állapottervet kell készíteni, amelyre kezelői hozzájárulásunkat meg kell kérni.

Forgalomtechnikai kezelői hozzájárulásunk 6 hónapig, vagy az ebben a 6 hónapban kérelmezett érvényes munkakezdési engedélyben meghatározott időszak végéig érvényes. A hozzájárulásunkban megállapított feltételekkel szemben kérelemmel a Budapest Főváros Kormányhivatala III. Kerületi Hivatalához lehet fordulni.

Forgalomtechnikai kezelői hozzájárulásunkat a Magyarország helyi önkormányzatairól szóló 2011. évi CLXXXIX. törvény 23. § (4) bekezdés 1. pontja, a közúti közlekedésről szóló 1988. évi I. törvény 33. és 34. §-ai, az utak forgalomszabályozásáról és a közúti jelzések elhelyezéséről szóló 20/1984. (XII.21.) KM rendelet 2. §-a, valamint a fővárosi helyi közutak kezelésének és üzemeltetésének szakmai szabályairól, továbbá az útépitések, a közterületet érintő közmű-, vasút- és egyéb építések és az útburkolatbontások szabályozásáról szóló 34/2008. (VII. 15.) Főv. Kgy. rendelet alapján, mint Operatív kezelő adtuk ki.

Budapest, 2018. október 12.

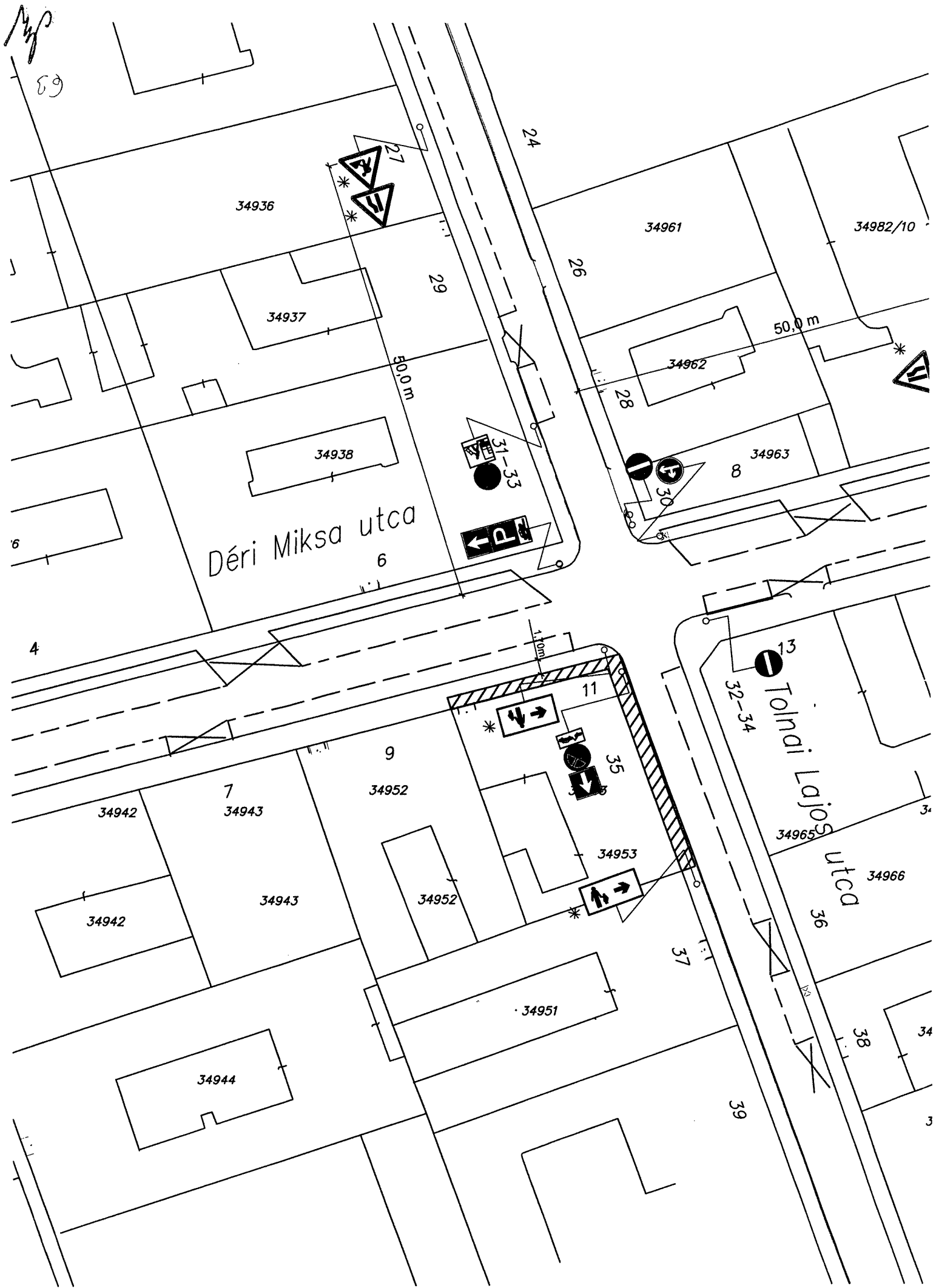
BUDAPEST KÖZÚT
Zártkörűen Működő Részvénytársaság
1115 Budapest, Bányász u. 8-12.
Adószám: 23501894-2-43
Cégjegyzék szám: 01-10-047164
Bank szála.: UniCredit Bank Hungary Zrt.
10270072 00000000 00040000

/:Somogyvári Kristóf:/
mérnökségvezető

Ember Attila/
főosztályvezető

Budapest Közút
Zártkörűen Működő Részvénytársaság
cégjegyzékszám: 01-10-047164
postacím: Budapest Közút Zrt. Budapest Pf. 86. 1518

telefon: +36 1 776-6134
fax: +36 1 776-6212
web: www.budapestkozut.hu
e-mail: budapestkozut@budapestkozut.hu



K É R E L E M

a Józsefvárosi Önkormányzat tulajdonában lévő közterület használatához

Kérjük a nyomtatványt olvashatóan, nyomtatott betűvel kitölteni!

Gazdasági társaságok, egyéni cég, társadalmi és egyéb szervezetek esetében:

Kérelmező neve: ADNT ARQUITECTURA Vt. telefon:
Kapcsolattartó ügyintéző neve: MEUTHALER BÉLA telefon: 70/417-3547
e-mail cím: adnt.h.bela@gmail.com
Székhelye: irsz.: 10600 helység: Siófok (u., tér): BALTHÁNYI szám: 85 em./ajtó:
Levelezési cím: 8600, Siófok, Balthányi u. 85
Cégjegyzék szám/ Nyilvántartási szám: 14-09-315189
Bankszámlaszáma: 10403923 - 50526789 - 66511025
Adószáma: 25540149 - 2 - 14

Egyéni vállalkozás esetében:

Kérelmező neve: telefon:
Lakcíme: irsz.: [] helység: (u., tér): szám: em./ajtó:
Levelezési cím:
e-mail cím:
Vállalkozó nyilvántartási száma: []
Adószáma: [] - [] - []
Bankszámlaszáma: [] - [] - []

Magánszemélyek esetében:

Kérelmező neve: telefon:
Lakcíme: irsz. [] helység: (u., tér): szám: em./ajtó:
Születési helye: ideje: [] év [] hó [] nap, anyja neve:
e-mail cím:

Megjegyzés: Fenti adatok közlése a közterület-használati kérelmek elbírálásához, valamint a közterület-használati hozzájárulásban foglaltak ellenőrzéséhez szükségesek. Az adatokat a Polgármesteri Hivatal Gazdálkodási, illetve Közterület-felügyeleti Ügyosztálya kezeli az információs önrendelkezési jogról és az információszabadságról szóló 2011. évi CXII. törvény alapján.

Közterület-használat ideje: 201 8 év 10 hó 31 naptól - 201 8 év 12 hó 31 napig

(Több időpont, - helyszín esetén kérünk listát mellékelni!)

Közterület-használat célja: cp. munkahely-let

Kérelemmel érintett közterület nagysága:m²/db

Közterület helye: Budapest, VIII. kerület szám előtti

járdán, úttesten, zöldterületen vagy:

Megjegyzés (Egyéb tény, körülmény, stb.):

Talca u. 46,0 m² / Den Miksa u. 8 m² - 38 m²
28-302 elők.

A kérelem benyújtása nem jogosít fel a közterület használatra.

2018. 10. 17. NAPOSÓG BEKELI MŰTANI MÉRŐPÓTLÁSKÉNT A MÓDOSÍTOTT FORGALOMTECHNIKAI TERVET, AMIN CSAK A JÁRDÁ TERRESEN LEZÁRÁS KÉRI FELŐMÉRÉST
oltszal: Bela 2018 OKT 10.

A kérelmező tudomásul veszi, hogy

- a kérelem benyújtása nem jogosítja fel a közterület használatára,
- a Józsefvárosi Önkormányzat tulajdonában lévő közterületek használatáról és használatának rendjéről szóló 37/2017. (IX. 14.) önkormányzati rendelet 21. § (1) bekezdése szerint a közterület használatáért közterület-használati díjat köteles fizetni,
- a közterületen kizárólag a kereskedelmi tevékenységek végzésének feltételeiről szóló 210/2009. (IX.29.) Kormányrendelet 12. § (1) bekezdése alapján a rendelet 5. mellékletében meghatározott termékek árusíthatók.

A kérelemhez a kérelmezőnek az alábbi melléleteket kell csatolnia: (A csatolt mellékletet kérjük X-el jelölni)

1. A közterületen folytatni kívánt tevékenység gyakorlására feljogosító egyszerű okirat másolatát:	
- egyéni vállalkozás esetén: vállalkozói igazolványt,	
- gazdasági társaság, egyéni cég esetén: 30 napnál nem régebbi cégkivonatot, aláírási címpéldányt,	
- társadalmi és egyéb szervezetek esetében: a nyilvántartásba-vételüket igazoló okiratot,	
- őstermelők esetén őstermelői igazolványt.	
- vendéglátó terasz létesítése esetén, az azt üzemeltetni kívánó kereskedelmi/vendéglátó egység érvényes bejelentés köteles kereskedelmi tevékenység bejelentését igazoló dokumentumot vagy a Működési Engedélyt	
2. Az igényelt területre vonatkozó helyszínt ábrázoló vázlatot, amelyen szerepelnie kell a környező utcáknak is. A vázlaton az igényelt területnek - a szükséges méretekkel - úgy kell szerepelnie, hogy annak nagysága, elhelyezkedése egyértelműen megállapítható legyen (TERASZ, KIOSZK ESETÉN: annak szélessége, hosszúsága; a terasz, kiosk szélének az épület homlokzati falától és a járda szélétől való távolsága; terasz esetén annak az üzletnek a bejáratától való távolsága, amelyikhez tartozik; méterben mérve).	
3. Az elhelyezni kívánt építmény, létesítmény, berendezés műszaki leírását és terveit; <i>teraszkérelmekhez a helyszín fotóját is csatolni szükséges.</i>	
4. Meglévő létesítményre vonatkozó közterület-használati hozzájárulás megújítása esetén – városképvédelmi szempontok figyelembevételére miatt – fényképfelvételt kell becsatolni.	
5. <i>Építési engedélyhez kötött építmény esetében vagy építési munkálatokkal összefüggő közterület-használat esetében az építőtől kapott meghatalmazást és a jogszabályban előírt esetekben a jogerős építésügyi hatósági engedélyt csatolni szükséges.</i>	
6. Közút igénybevétele esetén – a 2. pontban foglalt helyszínrajzon túl – a vonatkozó helyszínt ábrázoló forgalomtechnikai vázrajzot, amely beszerezhető a Budapest Közút Zrt. központi ügyfélszolgálatán (1115 Budapest, Bánk bán utca 8-12.)	

Figyelmeztetés:

A hiánytalanul kitöltött kérelemnyomtatvány és az előírt melléletek csatolásán túl, a pontos és egyértelmű helymeghatározás, valamint a meglévő létesítmény fotója elengedhetetlen a benyújtott kérelem érdemi elbírálásához!

A közterület-használatot – különösen – az alábbi jogszabályok szabályozzák:

- Magyarország helyi önkormányzatairól szóló 2011. évi CLXXXIX. törvény
- a Józsefvárosi Önkormányzat tulajdonában lévő közterületek használatáról és használatának rendjéről szóló 37/2017. (IX. 14.) önkormányzati rendelet
- Józsefváros Kerületi Építési Szabályzatáról szóló 66/2007.(XII.12.) önkormányzati rendelet
- Budapest főváros rendezési szabályzatáról szóló 5/2015. (II. 16.) Föv. Kgy. rendelet
- A településképp védelméről szóló 34/2017. (IX.14.) önkormányzati rendelete

NYILATKOZAT

Alulírott, az általam benyújtott közterület-használati kérelmem elbírálásának céljából **hozzájárok** személyes adataim történő kezeléséhez, valamint ahhoz, hogy az így tudomásra jutott személyes adataimat a Polgármesteri Hivatal az eljárásban részt vevő szakhatósági állásfoglalások bekérése végett továbbítsa az illetékes hatóságok felé.


Kérelmem benyújtásakor a Polgármesteri Hivatal Gazdálkodási Ügyosztály ügyintézőjétől tájékoztatást kaptam –amelyet **tudomásul vettem** – az eljárás megindításának napjáról, az ügyintézési határidőről, az ügyemre irányadó jogszabályi rendelkezésekről, jogaimról és kötelezettségeimről, továbbá kötelezettségem elmulasztásának jogkövetkezményeiről, valamint a hivatali elérhetőségről.

Kijelentem, hogy kérelmem teljesítése eset én az általános közigazgatási rendtartásról szóló 2016. évi CL. törvény 82. § (2) bekezdés b) pontja alapján a fellebbezési jogomról lemondok.

Tudomásul veszem, hogy ezáltal az ügyemben hozott határozat annak közlésétől jogerőre emelkedik.

Budapest, 20...¹⁰... év ...¹⁰... hó ...¹⁰... nap.

ADNT Architecture és Kft.
8600 Siófok, Bartthyúti 85.
Adószám: 25540149-2-14-01
Cégjegyzékszám: 14-09-3151825
K&H: 1040-3923-50526789-66511025

.....
KÉRELMEZŐ ALÁÍRÁSA  65

címezett: **Iringber Besz. és Üzemeltető Kft.**

nyilv. szám: 18US5030

cím: 1097 Budapest
Külső mester u. 21.

iktatószám: 46 / 6511-2 / 2018

tárgy: 8. kerület Déri Miksa utca 8.

ügyintéző: Ember Attila

Forgalomtechnikai kezelői hozzájárulás

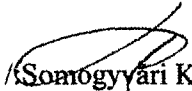
A Társaságunkhoz érkezett, „Budapest VIII. Déri Miksa út 8. (Tolnai Lajos u. 26-30. beépítés, ideiglenes forgalomtechnikai kialakítása, 1-5 ütem” tárgyú kiviteli tervdokumentációra forgalomtechnikai kezelői hozzájárulást az alábbi feltételekkel adjuk meg.


- Az ideiglenes jelzőtáblák ép, fényvisszaverő fóliás felületűek legyenek, és tiszta állapotban kerüljenek kihelyezésre. Az Útügyi Műszaki előírásokban foglaltakat be kell tartani, különös tekintettel a magassági elhelyezésre vonatkozó kritériumokra.
- A kivitelezés során a munkaterületet zárt, min. 1,5 m magas, rácsos elrendezésű, cégjelzéssel ellátott elkorlátozó elemsorral kell lehatárolni, amely 100 km/h szélterhelésnek ellenáll. Megfelelő éjszakai megvilágítást kell alkalmazni.
- A gyalogosforgalom munkaterülettől elhatárolt szabad mozgását biztosítani kell, a tervben ábrázolt munkaterületek kialakítása után a helyszínrajzra pirossal rájavított táblák kihelyezésével kell a gyalogosokat a túldoldali járdára áttérteni.
- A munkaterület mellett, forgalmi sávban munkagép, ember nem tartózkodhat, a munkaterületről kikerülő anyag, építési anyag és törmelék nem tárolható.
- A bontott és az építési anyagot minden esetben kalodában kell elhelyezni.
- A jóváhagyott tervtől eltérni csak Társaságunkkal egyeztetett módon lehet. A tervtől eltérő munkavégzés, vagy feltételeink be nem tartása esetén hozzájárulásunk érvényét veszti.
- Amennyiben a kezelői hozzájárulással ellátott építés alatti állapottervektől a kivitelezés során eltérés válik szükségessé, új forgalomkorlátozási állapottervet kell készíteni, amelyre kezelői hozzájárulásunkat meg kell kérni.
- A munkaterületek kijelölt parkolóhelyeket is elfoglalnak, ezért ezen helyek kiürítését megállási tilalom elrendelésével kell biztosítani. Az ideiglenes „Megállni tilos” jelzőtáblákat hatályba lépésük előtt legalább 48 (legfeljebb 72) órával ki kell helyezni, és kiegészítő táblán fel kell tüntetni a hatályba lépés időpontját.
- A lezárással érintett területen (5. ütemben a Tolnai Lajos utca Déri Miksa és Bérkocsis utcák közötti szakaszán) lévő ingatlanok tulajdonosait tájékoztatni kell a munkavégzés várható kezdetéről és annak időtartamáról.
- A Kerületi Rendőrkapitányságot tájékoztatni szükséges a lezárásról és annak időpontjairól.
- Hozzájárulásunk a terven piros színnel jelölt valamint e levélben szereplő módosításokkal együtt érvényes.

Forgalomtechnikai kezelői hozzájárulásunk 6 hónapig, vagy az ebben a 6 hónapban kérelmezett érvényes munkakezdési engedélyben meghatározott időszak végéig érvényes. A hozzájárulásunkban megállapított feltételekkel szemben kérelemmel a Budapest Főváros Kormányhivatala III. Kerületi Hivatalához lehet fordulni.


Forgalomtechnikai kezelői hozzájárulásunkat a Magyarország helyi önkormányzatairól szóló 2011. évi CLXXXIX. törvény 23. § (4) bekezdés 1. pontja, a közúti közlekedésről szóló 1988. évi I. törvény 33. és 34. §-ai, az utak forgalomszabályozásáról és a közúti jelzések elhelyezéséről szóló 20/1984. (XII.21.) KM rendelet 2. §-a, valamint a fővárosi helyi közutak kezelésének és üzemeltetésének szakmai szabályairól, továbbá az útépitések, a közterületet érintő közmű-, vasút- és egyéb építések és az útburkolatbontások szabályozásáról szóló 34/2008. (VII. 15.) Főv. Kgy. rendelet alapján, mint Operatív kezelő adtuk ki.

Budapest, 2018. július 11.


/Somogyári Kristóf/
mérnökségvezető


/:Ember Attila:/
létesítmény-főmérnök

Budapesti Közlekedési Központ Zrt.
1139 Budapest, Fehérvári út 161.
Telefon: +36 1 212 1000
E-mail: info@bkk.hu

67


CSAK A FŐUTÓT
ZÓRÁSÁK LE

DEFT MIKSA UTCA

Tolnai Lajos utca

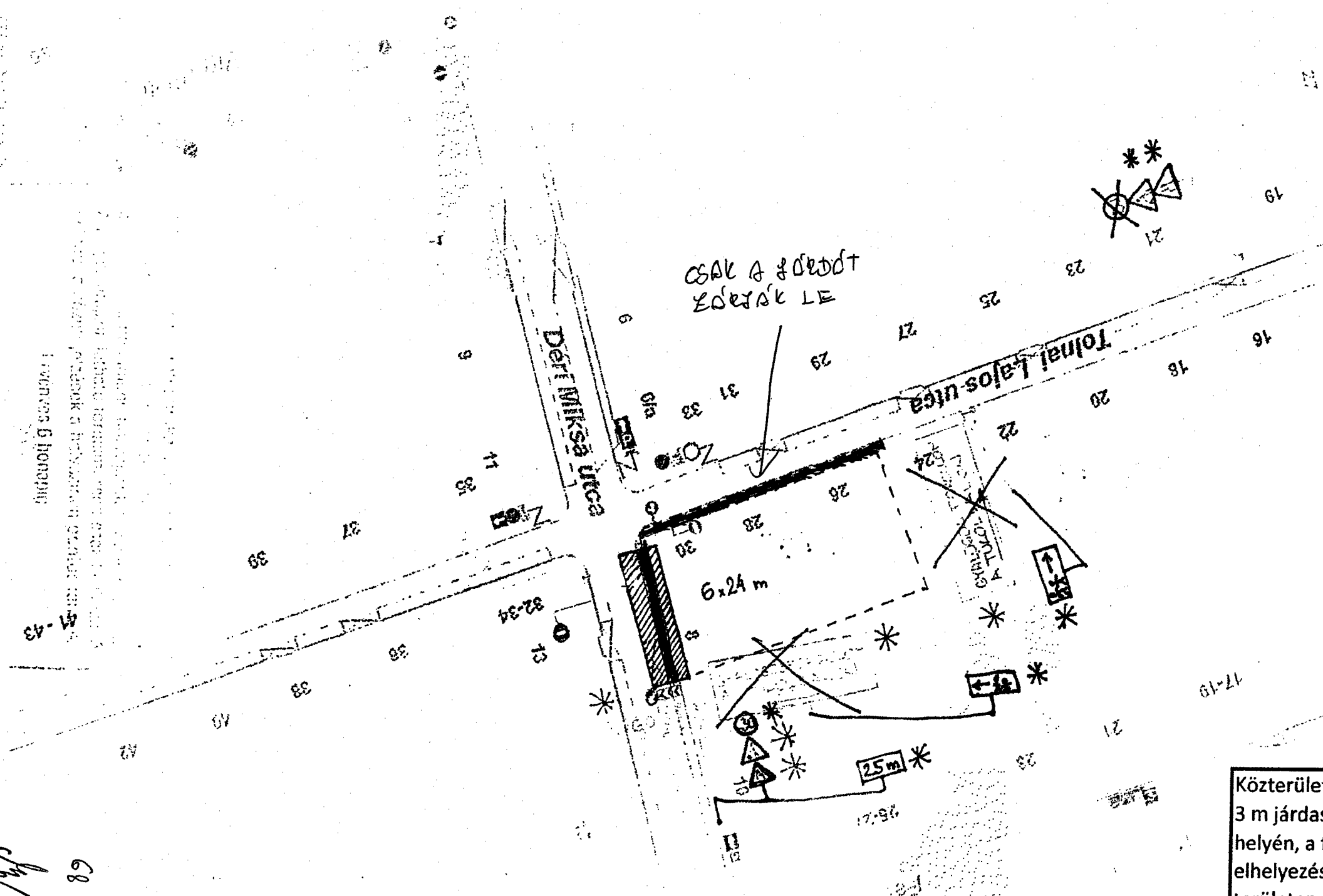
6x24 m

25m

Közterület
3 m járdasz
helyén, a fő
elhelyezése
területen n
számok elő

1. vonal 6 honapig

68
Jm



Kérjük a nyomtatványt olvashatóan, nyomtatógéppel betűgyűjtővel készíteni!

Gazdasági társaságok, egyéni cég, társadalmi és egyéb szervezetek esetében:

Kérelmező neve: telefon:
 Kapcsolattartó ügyintéző neve: telefon:
 e-mail cím:
 Székhelye: irsz.: [][][][] helység: (u., tér): szám: em./ajtó:
 Levelezési cím:
 Céjegyzék szám/ Nyilvántartási szám:
 Bankszámlaszáma: [][][][][][][][] - [][][][][][][][] - [][][][][][][][]
 Adószáma: [][][][][][][][] - [] - [][]

Egyéni vállalkozás esetében:

Kérelmező neve: **GFENE MELINDA** telefon:
 Lakcíme: irsz.: **1081** helység: **BUDAPEST** (u., tér): **JÓZSEF UJA** szám: **71** em./ajtó: **3/16**
 Levelezési cím: **U.A.**
 e-mail cím: **06-20/270-43-44**
 Vállalkozó nyilvántartási száma: [][][][][][][][]
 Adószáma: **68173058** - **A** - **42**
 Bankszámlaszáma: [][][][][][][][] - [][][][][][][][] - [][][][][][][][]

Magánszemélyek esetében:

Kérelmező neve: telefon:
 Lakcíme: irsz. [][][][] helység: (u., tér): szám: em./ajtó:
 Születési helye: ideje: [][][][] év [][] hó [][] nap, anyja neve:
 e-mail cím:

Megjegyzés: Fenti adatok közlése a közterület-használati kérelmek elbírálásához, valamint a közterület-használati hozzájárulásban foglaltak ellenőrzéséhez szükségesek. Az adatokat a Polgármesteri Hivatal Gazdálkodási, illetve Közterület-felügyeleti Ügyosztálya kezeli az információs önrendelkezési jogról és az információszabadságról szóló 2011. évi CXII. törvény alapján.

Közterület-használat ideje: 201 **8** év **10** hó **01** naptól - 201 **9** év **09** hó **30** napig

(Több időpont,- helyszín esetén kérünk listát mellékelni!)

Közterület-használat célja: **CEGÉP**

Kérelemmel érintett közterület nagysága: m²/db

Közterület helye: Budapest, VIII. kerület. **P.A. UJKA** szám előtti járdán, úttesten, zöldterületen vagy:

Megjegyzés (Egyéb tény, körülmény, stb.): **KEREM, HOGY 6-HAVI DÍJFIZETÉST FIZETHESSEK**

A kérelem benyújtása nem jogosít fel a közterület használatra.

69
Jm

A kérelmező tudomásul veszi, hogy

- a kérelem benyújtása nem jogosítja fel a közterület használatára,
- a Józsefvárosi Önkormányzat tulajdonában lévő közterületek használatáról és használatának rendjéről szóló 37/2017. (IX. 14.) önkormányzati rendelet 21. § (1) bekezdése szerint a közterület használatáért közterület-használati díjat köteles fizetni,
- a közterületen kizárólag a kereskedelmi tevékenységek végzésének feltételeiről szóló 210/2009. (IX.29.) Kormányrendelet 12. § (1) bekezdése alapján a rendelet 5. mellékletében meghatározott termékek árusíthatók.

A kérelemhez a kérelmezőnek az alábbi melléleteket kell csatolnia: (A csatolt mellékletet kérjük X-el jelölni)

1. A közterületen folytatni kívánt tevékenység gyakorlására feljogosító egyszerű okirat másolatát: - egyéni vállalkozás esetén: vállalkozói igazolványt, - gazdasági társaság, egyéni cég esetén: 30 napnál nem régebbi cégkivonatot, aláírási címpéldányt, - társadalmi és egyéb szervezetek esetében: a nyilvántartásba-vételüket igazoló okiratot, - östermelők esetén östermelői igazolványt. - vendéglátó terasz létesítése esetén, az azt üzemeltetni kívánó kereskedelmi/vendéglátó egység érvényes bejelentés köteles kereskedelmi tevékenység bejelentését igazoló dokumentumot vagy a Működési Engedélyt	
2. Az igényelt területre vonatkozó helyszínt ábrázoló vázlatot, amelyen szerepelnie kell a környező utcáknak is. A vázlaton az igényelt területnek - a szükséges méretekkel - úgy kell szerepelnie, hogy annak nagysága, elhelyezkedése egyértelműen megállapítható legyen (TERASZ, KIOSZK ESETÉN: annak szélessége, hosszúsága; a terasz, kioszk szélének az épület homlokzati falától és a járda szélétől való távolsága; terasz esetén annak az üzletnek a bejáratától való távolsága, amelyikhez tartozik; méterben mérve).	
3. Az elhelyezni kívánt építmény, létesítmény, berendezés műszaki leírását és terveit; <i>teraszkérelmekhez a helyszín fotóját is csatolni szükséges.</i>	
4. Meglévő létesítményre vonatkozó közterület-használati hozzájárulás megújítása esetén – városképvédelmi szempontok figyelembevétele miatt – fényképfelvételt kell becsatolni.	
5. <i>Építési engedélyhez kötött építmény esetében vagy építési munkálatokkal összefüggő közterület-használat esetében az építetőtől kapott meghatalmazást és a jogszabályban előírt esetekben a jogerős építésügyi hatósági engedélyt csatolni szükséges.</i>	
6. Közút igénybevétele esetén – a 2. pontban foglalt helyszínrajzon túl – a vonatkozó helyszínt ábrázoló forgalomtechnikai vázrajzot, amely beszerezhető a Budapest Közút Zrt. központi ügyfélszolgálatán (1115 Budapest, Bánk bán utca 8-12.)	

Figyelmeztetés:

A hiánytalanul kitöltött kérelemnyomtatvány és az előírt melléletek csatolásán túl, a pontos és egyértelmű helymeghatározás, valamint a meglévő létesítmény fotója elengedhetetlen a benyújtott kérelem érdemi elbírálásához!

A közterület-használatot – különösen – az alábbi jogszabályok szabályozzák:

- Magyarország helyi önkormányzatairól szóló 2011. évi CLXXXIX. törvény
- a Józsefvárosi Önkormányzat tulajdonában lévő közterületek használatáról és használatának rendjéről szóló 37/2017. (IX.14.) önkormányzati rendelet
- Józsefváros Kerületi Építési Szabályzatáról szóló 66/2007.(XII.12.) önkormányzati rendelet
- Budapest főváros rendezési szabályzatáról szóló 5/2015. (II. 16.) Föv. Kgy. rendelet
- A településképp védelméről szóló 34/2017. (IX.14.) önkormányzati rendelete

NYILATKOZAT


Alulírott, az általam benyújtott közterület-használati kérelmem elbírálásának céljából **hozzájárok** személyes adataim történő kezeléséhez, valamint ahhoz, hogy az így tudomásra jutott személyes adataimat a Polgármesteri Hivatal az eljárásban részt vevő szakhatósági állásfoglalások bekérése végett továbbítsa az illetékes hatóságok felé.

Kérelmem benyújtásakor a Polgármesteri Hivatal Gazdálkodási Ügyosztály ügyintézőjétől tájékoztatást kaptam –amelyet **tudomásul vettem** – az eljárás megindításának napjáról, az ügyintézési határidőről, az ügyemre irányadó jogszabályi rendelkezésekről, jogaimról és kötelezettségeimről, továbbá kötelezettségem elmulasztásának jogkövetkezményeiről, valamint a hivatali elérhetőségről.

Kijelentem, hogy kérelmem teljesítése eset én az általános közigazgatási rendtartásról szóló 2016. évi CL. törvény 82. § (2) bekezdés b) pontja alapján a fellebbezési jogomról lemondok.

Tudomásul veszem, hogy ezáltal az ügyemben hozott határozat annak közlésekor jogerőre emelkedik.

Budapest, 2017. év 10. hó 12. nap.


KÉRELMEZŐ ALÁÍRÁSA



2017. 06. 22.

7 Pál u. – Google Térkép

7 Pál u.



Kép készítésének ideje: máj. 2014 © 2017 Google Magyarország

Budapest
Utcakép – máj. 2014

<https://www.google.hu/maps/place/Budapest,+P%C3%A1l+u.+8,+1085/@47.487609,19.0697421,3a,35y,248.42h,97.88t/data=!3m1!1e1!3m4!1szpd3NiuovK9Jyz6EX4iyxwI2e0f7i13312!8i6656i4m5i3m4!1s0x4741dc5...> 1/2

Handwritten signature
72

IKTATÁSRA ÉRKEZETT

2018 OKT 01

Erkezett: 2018 OKT 01	Szám: 16-294/4
Melléklet: 2	Osztály: Központi Iktató
	Előszám: 2

Budapesti Fővárosi Helyi Önkormányzatok Józsefvárosi Polgármesteri Hivatal
Gazdasági és Ügyviteli Osztály
1052 Budapest
Bancsó utcán 20-22

K É R E L E M

a Józsefvárosi Önkormányzat tulajdonában lévő közterület használatához

Kérlek a nyomtatványt olvashatóan, nyomtatott betűvel kitölteni!

Gazdasági társaságok, egyéni cég, társadalmi és egyéb szervezetek esetében:

Kérelmező neve: CAGE LUGDA LTD. telefon: 30/68781155
 Kapcsolattartó ügyvezető neve: STAS TADIC telefon: 30/4465106
 e-mail cím: T.T.KAKCAR@CALIFORNIAOFFICE.CO.NT
 Székhely: 1061 helység: SP (u. k.): ANDRASSY UT. szám: 41. em./ajtó:
 Levelezési cím: U.A.
 Céginformációs/Nyilvántartási szám: 01-07-20028
 Bankszámlaszám: 1030010102-106521531-49020010
 Adószám: 25106252-14-42 NEMENYI, K-084/218.

2018 OKT 01
Száma: 28205/RAIB
S. T. KAKCAR

Egyéni vállalkozás esetében:

Kérelmező neve: telefon:
 Lakás: helység: (u. k.): szám: em./ajtó:
 Levelezési cím:
 e-mail cím:
 Vállalkozó nyilvántartási száma:
 Adószám:
 Bankszámlaszám:

Magánszemélyek esetében:

Kérelmező neve: telefon:
 Lakás: helység: (u. k.): szám: em./ajtó:
 Születési hely: ideje: év hó nap, anyja neve:
 e-mail cím:

Megjegyzés: Fenti adatok közlése a közterület-használati kérelmek albillentyőjéhez, valamint a közterület-használati hozzájárulásban foglalt közzétételre szolgál. Az adatokat a Polgármesteri Hivatal Gazdálkodási, illetve Közterület-felügyeleti Ügyosztálya kezeli az információszabadságról és az információszabadságról szóló 2011. évi CXII. törvény alapján.

Közterület-használat ideje: 2018. év 11 hó 01 naptól - 2019. év 03 hó 31 napig

(Több lakóhely-helyszínen esetén kérünk listát mellékelni!)

Közterület-használat célja: VEKONSTRUKCIÓS TERVEZÉS

Kérelmező által használt közterület nagysága: 2 m² m²db (1-3 sorban)

Közterület címe: Budapest, VIII. kerület Művelődési Hely szám elbír: 2

Járandóság: 2018. évi közterületi adó

Megjegyzés (Egyéb tény, körülmény, stb.): 2 db közműves kitérő

A kérelem benyújtása nem jogosít fel a közterület használatra.

GORDON @ JOZSEFVAROS.HU

A kérelmező tudomásul veszi, hogy

- a kérelem benyújtása nem jogosítja fel a közterület használatára,
- a Józsefvárosi Önkormányzat tulajdonában lévő közterületek használatáról és használatának rendjéről szóló 37/2017. (IX. 14.) önkormányzati rendelet 21. § (1) bekezdése szerint a közterület használatáért közterület-használati díjat köteles fizetni,
- a közterületen kizárólag a kereskedelmi tevékenységek végzésének feltételeiről szóló 210/2009. (IX.29.) Kormányrendelet 12. § (1) bekezdése alapján a rendelet 5. mellékletében meghatározott termékek árusíthatók.

A kérelemhez a kérelmezőnek az alábbi melléleteket kell csatolnia: (A csatolt mellékletet kérjük X-el jelölni)

1. A közterületen folytatni kívánt tevékenység gyakorlására feljogosító egyszerű okirat másolatát:	
- egyéni vállalkozás esetén: vállalkozói igazolványt,	
- gazdasági társaság, egyéni cég esetén: 30 napnál nem régebbi cégkivonatot, aláírási címpéldányt,	
- társadalmi és egyéb szervezetek esetében: a nyilvántartásba-vételüket igazoló okiratot,	
- östermeknél esetén östermekelői igazolványt.	
- vendéglátó terasz létesítés esetén, az azt üzleti célú kiváncsi kereskedelmi/vendéglátó egység érvényes bejelentés köteles kereskedelmi tevékenység bejelentését igazoló dokumentumot vagy a Működési Engedélyt	
2. Az igényelt területre vonatkozó helyszíni ábrázoló vázlatot, amelyen szerepelnie kell a környező utcáknak is. A vázlaton az igényelt területnek - a szükséges méretekkel - úgy kell szerepelnie, hogy annak nagysága, elhelyezkedése egyértelműen megállapítható legyen (TERASZ, KIOSZK ESETÉN annak szélessége, hosszúsága; a terasz, kioszk szélének az épület homlokzati falától és a járda szélével való távolsága; terasz esetén annak az üzletnek a bejáratától való távolsága, amelyekhez tartozik; méterben mérve).	
3. Az elhelyezni kívánt építmény, létesítmény, berendezés műszaki leírását és terveit; <i>terasz-kérelmekhez: a helyszíni fotóját is csatolni szükséges.</i>	
4. Meglévő létesítményre vonatkozó közterület-használati hozzájárulás megújítása esetén városképvédelmi szempontok figyelembevételé miatt - fényképfelvételkell becsatolni.	
5. Építési engedélyhez kötött építmény esetében vagy építési munkálatokkal összefüggő közterület-használati esetében az építéstől kapott meghatalmazást és a jogszabályban előírt esetekben a jogerős építésügyi hatósági engedélyt csatolni szükséges.	
6. Kérelmi igénybevétele esetén - a 2. pontban foglalt helyszínrajzon túl - a vonatkozó helyszíni ábrázoló forgalomtechnikai vázrajzot, amely beszerzhető a Budapest Közút Zrt. központi ügyfélszolgálatán (1115 Budapest, Bánk bán utca 8-12.)	

Figyelmeztetés:

A hiánycsúszó kitöltött kérelemnyomtatvány és az előbbi melléletek csatolásánál, a pontos és egyértelmű helymeghatározás, valamint a meglévő létesítmény fotója elengedhetetlen a benyújtott kérelem érdemi elbírálásához!

A közterület-használatot - különösen - az alábbi jogszabályok szabályozzák:

- Magyarország helyi önkormányzatairól szóló 2011. évi CLXXXIX. törvény
- a Józsefvárosi Önkormányzat tulajdonában lévő közterületek használatáról és használatának rendjéről szóló 37/2017. (IX.14.) önkormányzati rendelet
- Józsefvárosi Kerületi Építési Szabályzatáról szóló 66/2007. (XII.12.) önkormányzati rendelet
- Budapest főváros rendezési szabályzatáról szóló 5/2015. (II. 16.) Főv. Kgy. rendelet
- A települések védelméről szóló 34/2017. (IX.14.) önkormányzati rendelete

NYILATKOZAT

Alulírott, az általam benyújtott közterület-használati kérelem elbírálásának céljából bejelentem személyes adataim történő kezeléséhez, valamint ahhoz, hogy az így tudomásra jutott személyes adataimat a Polgármesteri Hivatal az eljárásban részt vevő szakhatósági állásfoglalások bekérése végett továbbítsa az illetékes hatóságok felé.

Kérelmem benyújtásakor a Polgármesteri Hivatal Gazdálkodási Ügyosztály ügyintézőjétől tájékoztatást kaptam amelyet tudomásul veszem - az eljárás megindításának napjáról, az ügyintézési határidőről, az ügyemre irányadó jogszabályi rendelkezésekről, jogaimról és kötelezettségeimről, továbbá kötelezettségem elfulásától való jogkövetkezményeiről, valamint a hivatali célhatóságról.

Kijelentem, hogy kérelmem teljesítése eset én az általános közigazgatási rendtartásról szóló 2016. évi CL. törvény 82. § (2) bekezdés b) pontja alapján a fellebbezési jogomról lemondok.

Tudomásul veszem, hogy ezáltal az ügyemben hozott határozat annak közlésekor jogerőre emelkedik.

Budapest, 20.10. év. hó. nap.

CAFE LUCIDA KFT.
1061 Budapest, Andrassy út 45.
Adsz.: 20106237 -2-42

KÉRELMEZŐ ALÁÍRÁSA

74

Kérelem a Józsefvárosi Önkormányzat tulajdonában lévő közterület használatához, valamint a településképi bejelentési eljárás lefolytatásához

Cím:

1088 Budapest, Kálvin tér 12. California Coffee Company kávézó
Hrsz.:36567/1

Kérelem tárgya:

California Coffee Company kávézó (1088 Budapest, Kálvin tér 12.) meglévő terasz folytatólagos használatának kérelme a Múzeum utca 2. szám előtti területen.

Kérelmező:

Cafe Lucida Kft.
1061 Budapest, Andrásy út 45.

Műleírás

Előzmények:

1088 Budapest, Kálvin tér 12. szám alatti Kálvin-Center épületének földszintjén California Coffee Company kávézó üzemel. A kávézó főbejárata a Múzeum utca felől helyezkedik el. A korábbi években és a nyári hónapokban is a kávézó a Múzeum utca 2. szám alatti területen a Józsefvárosi Önkormányzat jóváhagyásával teraszt üzemeltetett, jelenleg is üzemeltet. A kérelmező 2018. november 1-től 2019. március 31-ig meghosszabbítva folytatni kívánja ezt a tevékenységet, ezért a terasz elhelyezkedésére és megjelenésére vonatkozó tervdokumentáció készült a településképi bejelentési eljárás lefolytatásához.

Tervezett állapot:

Kérelmező a kávézó bejáratától a csatolt alaprajzon látható módon, jobb és bal oldalon kíván 1-1 db könyöklőt elhelyezni.

A terasz össz alapterülete 2 m². Ez a bejáratától balra és jobbra egyenlő arányban oszlik meg.

75
JNV

A terasz bútorzata közvetlenül az utcaburkolaton kerül elhelyezésre. padozat, elkerítés nem készül. A bútorokat úgy helyezik el, hogy a járdaszegély mentén álló virágtartók síkja és a bútorok között a gyalogosforgalom számára 2 métert szabadon hagynak.

A területet a Kérelmező 2018. november 1-től 2019. március 31-ig kívánja így használni.

Kérelemhez csatolt mellékletek:

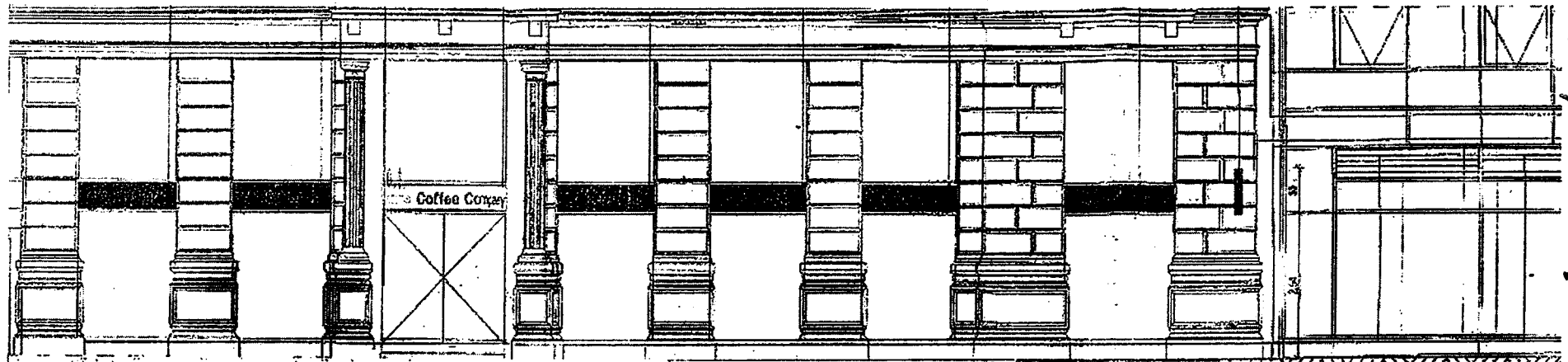
- Helyszínrajz (M1:100)
- tervezett Alaprajz (M1:100)
- Holokzat, utcakép (M1:100)

Kelt 2018. szeptember 27.

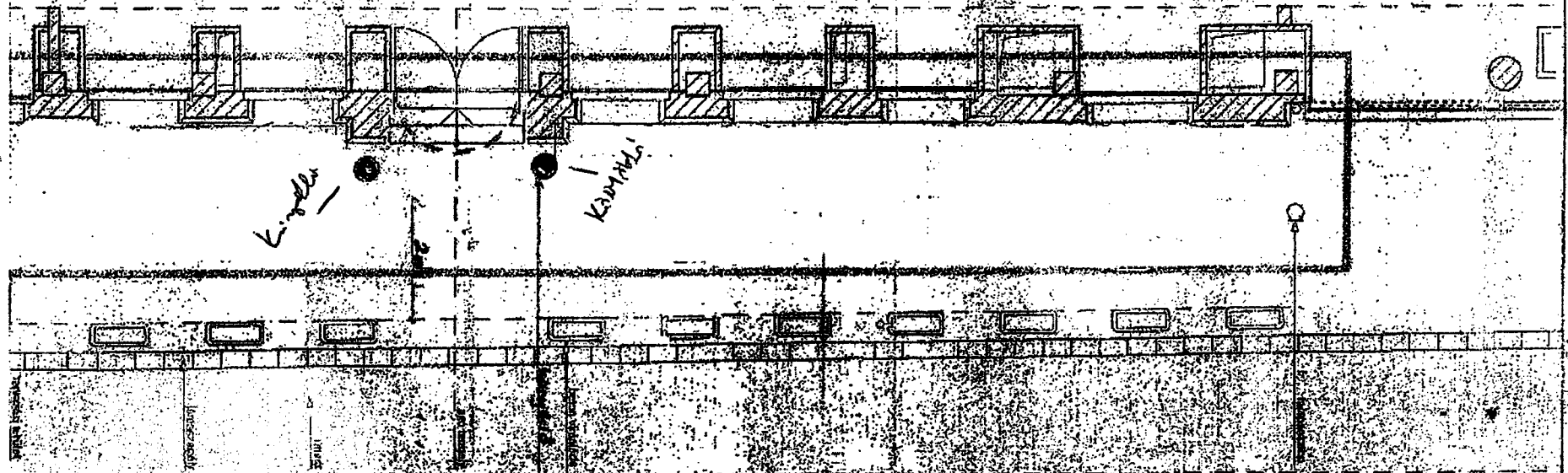
CAFE LUCIDA KFT.
1061 Budapest, Andrássy út 45.
Adsz.: 25106237 -2-42

Makróczy Béla
Ügyvezető
Cafe Lucida Kft.


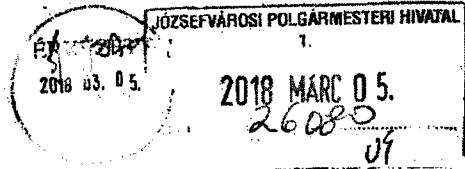
76
JW



HOMLOKZATI TERV, UTKAKÉP M=1:100



ALAPRAJZ, HELYSZINRAJZ M=1:100



FŐVÁROSI KATASZTRÓFAVÉDELMI IGAZGATÓSÁG
KÖZÉP-PESTI KATASZTRÓFAVÉDELMI KIRENDELTSÉG

355/2018.03.05.

Tárgy: Szakmai vélemény
Hiv. szám: 16-294/2/2018.
(Gyuricza Ramóna)

Ügyintéző: Nagy Dénes tű. hdgy.

Telefon: 459-2300/94203
e-mail: fki.kozeppest@katved.gov.hu

*Budapest Főváros VIII. kerület
Józsefváros
Polgármesteri Hivatala
Gazdálkodási Ügyosztály*

dr. Hencz Adrienn ügyosztályvezető részére!

Budapest
Baross u. 63-67.
1082

Értesítem, hogy a Budapest, VIII. kerület Múzeum utca 1-7. szám alatti Cafe Lucida Kft. (Székhely:1061 Budapest, Andrásy út 45.) által üzemeltetett vendéglátóhely közterület használat ügyében a Fővárosi Katasztrófavédelmi Igazgatóság Közép-pesti Katasztrófavédelmi Kirendeltséghez küldött megkeresését megvizsgáltam, azzal kapcsolatban az alábbi szakmai véleményt adom:

A Budapest, VIII. kerület Múzeum utca 1-7. szám alatti – Cafe Lucida Kft. (Székhely:1061 Budapest, Andrásy út 45.) által üzemeltetett – vendéglátóhely teraszának a benyújtott iratok alapján történő kialakítását tűzvédelmi szempontból nem kifogásolom, amennyiben egy ember által könnyen mozdítható, nem rögzített székeket, asztalokat, virágládákat, napernyőt, stb. helyeznek ki.

A fenti szakmai vélemény nem minősül szakhatósági állásfoglalásnak.

Kérem szakmai véleményemben foglaltak szíves tudomásul vételét.

Budapest, *elektronikus bélyegző szerint.*

Tisztelettel:

**Géczi Béla tűzoltó ezredes
kirendeltség-vezető**

Terjedelem: 1 oldal
Melléklet: -
Továbbítva: Hivatali kapun keresztül
Kapják: 1. Budapest Főváros VIII. kerület Józsefváros Polgármesteri Hivatala Gazdálkodási Ügyosztály
(1082 Budapest, Baross utca 63-67.)
2. Irattár

Cím: 1081 Budapest, Dologház u. 3. 1443 Bp. Pf.: 154.
Telefon: +36(1) 459-2324 Fax: +36(1) 459-2457
E-mail: fki.kozeppest@katved.gov.hu



Handwritten signature and number 78.



BUDAPEST FŐVÁROS VIII. KERÜLET
JÓZSEFVÁROSI
POLGÁRMESTERI HIVATAL

HATÓSÁGI ÜGYOSZTÁLY
IGAZGATÁSI IRODA

Ügyiratszám: 05-834/2018.
Ügyintéző: dr. Bodnár Csaba
Telefon: 459-2174
Email: bodnarcs@jozsefvaros.hu
Hivsz.: 16-294/2/2018.

Tárgy: közterület-foglalási kérelem

Gazdálkodási Ügyosztály

dr. Hencz Adrienn
ügyosztályvezető részére

H e l y b e n

Tisztelt Ügyosztályvezető Asszony!

Hivatkozással hozzánk érkezett megkeresésére az alábbi állásfoglalást adjuk:

Cafe Lucida Kft.

**Budapest VIII. kerület, Múzeum utca 1-3. 30 m² vendéglátó terasz,
30 m² napernyő, 5 db virágláda**

(2018. április 01. – 2018. október 31. között)

részére a közterület használatba adását a fenti időszakban a Budapest Főváros VIII. kerület Józsefváros Önkormányzat Képviselő-testületének a településkép védelméről szóló 34/2017. (IX.14.) önkormányzati rendelete 23.§ bekezdésében rögzítettek betartása mellett kereskedelmi szempontból **nem kifogásoljuk**.

az alábbi kikötéssel:

a vendéglátó teraszt a kereskedő csak az üzlet nyílászáróinak zárva tartásával üzemeltetheti.

A Cafe Lucida Kft. 6068/2015 szám alatt szerepel hatósági nyilvántartásunkban – „CALIFORNIA COFFEE COMPANY” elnevezéssel – Budapest VIII. kerület, Múzeum utca 1-3. szám alatti üzlet tekintetében. Az üzlet nyitva tartási ideje: H-V: 7.30-23.30.

Józsefváros Önkormányzat Képviselő-testületének a településkép védelméről szóló 34/2017. (IX.14.) önkormányzati rendelete 23.§ bekezdése értelmében:

„Vendéglátó terasz és közterületi kitelepedés elhelyezése

a) Vendéglátó terasz közterületen, közterületre nyíló magánterületen vagy közhasználat céljára átadott magánterületen csak abban az esetben létesíthető, ha:

aa) a gyalogos sáv szélessége – a biztonsági- és berendezési sávok megtartásával – legalább 2,0 m,


79
JW

- ab) a gyalogos-sáv szélessége az árkád alatt is legalább 2,0 méter,
 - ac) a legalább 3,0 méter széles, vagy ennél nagyobb méretű terasz esetében legalább 2,0 méter széles felületen a körüljárhatóság biztosítható,
 - ad) az egyirányú utcában, az egyirányú gépkocsi közlekedés mellett, amennyiben úttesten, az utca mindkét oldalán megengedett a parkolás a teljes közterület szélessége a 9,0 métert eléri vagy meghaladja.
- b) Terasz oldalai
- ba) 1,0 méternél magasabb nem ideiglenes-jellegű anyagokkal és szerkezettel nem határolhatók le,
 - bb) burkolathoz nem rögzíthetők,
 - bc) átláthatóságát biztosítani kell, víztiszta üveg vagy átlátszó plexi betét anyaghasználatával,
 - bd) céglogón kívül egyéb feliratot, reklámot nem tartalmazhatnak,
 - be) nem készülhetnek olyan anyagból, amely a közterületi burkolat sérülését, elszíneződését okozhatja,
 - bf) mobil elemekből állók legyenek,
 - bg) térelváltató funkciója esetén az üzemeltető kötelezettsége a tűzoltási és kiürítési útvonalak fenntartásának biztosítása.
- c) Terasz téliesítése
- ca) Teraszok, kitelepülések téliesítése nem azonos a kiosk létesítésével.
 - cb) Teraszok téliesítése csak tárgyév október 31. és tárgyévet követő év március 1. között, településképi bejelentési eljárás lefolytatását követően lehetséges.
 - cc) A téli szezonban max. 120 cm magasságig határoló szerkezet, szélfogó építhető fel víztiszta üveg vagy átlátszó plexi betét anyag használatával. A téliesített szezon elteltével a terasz tulajdonosa, üzemeltetője köteles az eredeti állapotba visszaállítani a közterületet, amennyiben ennek nem tesz eleget, a hatóság elbontatja a teraszt szerkezeti elemeivel együtt.
- d) Kiemelt szegélyű terasz (pódiummal vagy dobogóval) nem létesíthető. A terasznak a járda szintjéhez dobogóval történő csatlakozása csak abban az esetben megengedett, ha a közterületi kitelepülés a parkolósávban létesül.”


A megállapodásba javasoljuk belefoglalni, hogy a kereskedelmi tevékenységét a kereskedelemről szóló 2005. évi CLXIV. törvény előírásainak betartásával folytathatja, továbbá, hogy a vendéglátó teraszon a zeneszolgáltatás tilos, ill. tevékenységükkel a lakosság nyugalma nem zavarhatják (zaj, szag, nyitva tartás, rendezvények, stb.), illetve az esetlegesen felmerülő panaszok elkerülése érdekében a vendéglátó teraszt **csak 10.00 órától** üzemeltethetik.

Budapest, 2018. 02. 27.

Tisztelettel:



Póth Csaba
 irodavezető

80




BUDAPESTI RENDŐR-FŐKAPITÁNYSÁG
VIII. Kerületi Rendőrkapitányság
Rendészeti Osztály

Ügyszám: 01080/66/2018. ált.

Tárgy: szakhatósági állásfoglalás

Hív. szám: 16-294/2018.

Ügyintéző: Boros Attila Balázs r. hdgy.

Tel.: 477-37-00 / 48-124

Email: borosab@budapest.police.hu

dr. Hencz Adrienn
ügyosztályvezető

Budapest Főváros VIII. kerület
Józsefvárosi Önkormányzat
Polgármesteri Hivatala
Gazdálkodási Ügyosztály

Budapest
Baross utca 63-67.
1 0 8 2

Tisztelt dr. Hencz Adrienn!

Tájékoztatom, hogy a fenti számon hatóságomhoz érkezett megkeresésben foglaltakat megvizsgáltam, melynek során az alábbiakat állapítottam meg:

A **Cafe Lucida Kft.** kérelmet nyújtott be a Józsefvárosi Önkormányzat tulajdonában lévő közterület használatához, melyben kitelepülésének engedélyezését kérte 2018. április 01. naptól – 2018. október 31. napig a Budapest VIII. kerület, Múzeum utca 1-3. szám előtt a **járdán** 30 négyzetméter területű vendéglátó teraszra, 30 négyzetméter területű napernyőre és 5 négyzetméter területű virágládára.

A fenti helyszínen közbiztonsági és közlekedési szempontból a kitelepülés ellen hatóságom kifogást nem emel.

Budapest, 2018. február 21.

Tisztelettel:

Kovács Tibor r. alezredes

Rendészeti osztályvezető

Cím: 1084 Budapest Vig u. 36., 1431 Bp. Pf.: 161
Telefon: 477-3700; Fax: 477-3724, 48-401
e-mail: 08rk@budapest.police.hu

RZSNEO_3.90.92.0 (01080-5530,3837-BUJERJ-665225497-50E549658007-5530,3869)

HIJK: Ügyek száma[23063]: 1 darab

81
Jm/

2018. júli 27.

Budapest Józsefvárosi Önkormányzat Polgármesteri Hivatala
Gazdálkodási Ügyosztály
1085 Budapest
Baross utca 63-67.

Józsefvárosi Önkormányzat Polgármesteri Hivatala
Központi Iktató

XI

Érkezett: 2018. júli 27.	Szám: 16-1382
Melléklet: 0	Előszám: 0

K É R E L E

a Józsefvárosi Önkormányzat tulajdonában lévő közterület használatához

Kérjük a nyomtatványt olvashatóan, nyomtatott betűvel kitölteni!

Gazdasági társaságok, társadalmi és egyéb szervezetek esetében:

Kérelmező neve: telefon:
 Kapcsolattartó ügyintéző neve: telefon:
 Székhelye: irsz.: [][][][] helység: (u., tér): szám:
 Cégjegyzék száma: [][] - [][] - [][][][][][][]
 Bankszámlaszáma: [][][][][][][][][] - [][][][][][][][][][] - [][][][][][][][][]
 Adószáma: [][][][][][][][][] - [][] - [][]

Egyéni vállalkozás esetében:

Kérelmező neve: Wölfinger László telefon: +3620 35 31 088
 Lakcíme: irsz.: [1][0][8][3] helység: ... Budapest (u., tér): Illés u.4. fsz.....szám:5.
 Vállalkozó nyilvántartási száma: [3][0][9][4][9][6][4]
 Adószáma: [6][7][5][5][8][0][6][7] - [2] - [4][2]
 Bankszámlaszáma: [1][7][0][0][0][0][1][9] - [1][1][5][5][4][5] [][][][][][][][][]

JÓZSEFVÁROSI ÖNKORMÁNYZATI HIVATAL
2018. júli 27.
Szám: 71057/2018
Sign: Baross László

Magánszemélyek esetében:

Kérelmező neve: telefon:
 Lakcíme: irsz.: [][][][] helység: (u., tér): szám:
 Születési helye: ideje: [][][][] év [][] hó [][] nap, anyja neve:
 -) * [][][][][][][][][] [][][][][][][][][] [][][]

Megjegyzés: Fenti adatok közzlése a közterület-használati kérelmek elbírálásához, a közterület-használatok ellenőrzéséhez szükségesek. Az adatokat a Polgármesteri Hivatal és a Józsefvárosi Közterület-felügyelet kezelik. Jelen tájékoztatás a 1992. évi LXIII. törvényen alapul.

Közterület-használat ideje: ** 201 [8]. év [0][1] hó [0][1] naptól - 201 9. év [0][6] hó [3][1] napig

Közterület-használat célja: Hírlap- Könyv, egyéb árusítás folytatása pavilonból. Közterület használat meghosszabbítása

Közterület nagysága:4..... m²/db

Közterület helye:*** Budapest, VIII. kerület...Práter u. Szigony u. sarkán 35728/39. hrsz. alatti Józsefvárosi Önkormányzat tulajdonában a járdán létesített pavilonban.(utca, tér).....szám előtti: járdán, úttesten, zöldterületen vagy

Kiegészítő közlendők (pl.: alkalmazottak, bérlő neve, címe; indokolt esetben díjkedvezmény; LEVELEZÉSI CÍM, amennyiben a fenti adatoktól eltér):

Kérem a hivatalos leveleimet az alábbi címre szíveskedjenek küldeni! Wölfinger László, Budapest, VIII.Kerület, Práter u52. Hírlapos-Könyves pavilon (práter u-Szigony usarok)

* csak őstermelők kérelméhez kell kitölteni!
 ** több időpont esetén kérünk listát mellékelni!
 *** több helyszin esetén kérünk listát mellékelni!

82
JW

Kérem a Tisztelt Hivatalt, hogy szíveskedjenek számomra biztosítani a teljes évi közterület használati díjbefizetésének havi bontásban részletfizetési lehetőséget. Kérvényemet azzal támasztom alá, hogy a jövedelmem még a hivatalosan megállapított minimál bért is alig éri el. Tisztelettel kérem az Önkormányzat képviselőjét, hogy részemre továbbra is biztosítsák a csökkentett havi közterület használati díjat, melyet azzal kívánok indokolni, hogy az elmúlt évben még három olyan hírlapot árusítóhely van a közvetlen közlemben, melyet nagyban leveszik a forgalmamat, így a napi megélhetésünk is bizonytalan.

Köszönettel:

Budapest, 2018-06-27

Wölfinger László
Wölfinger László

83
JW

Wölfinger László
Hírlap-és Könyvkereskedő
Budapest, VIII. Ker.
Práter u.-Szigony út sarkán lévő PAILON

Budapest Józsefvárosi Önkormányzat Polgármesteri Hivatala
Gazdálkodási Ügyosztály
1085 Budapest

Baross utca 63-67

K É R E L E M
a Józsefvárosi Önkormányzat tulajdonában lévő közterület használatához, annak
költségének a 30%-al való csökkentéséhez

Tisztelt Hatóság!

Kérem a Tisztelt Hivatalt, hogy szíveskedjenek számomra biztosítani a teljes évi közterület használati díj **befizetésének havi bontásban részletfizetési lehetőséget**, valamint részemre továbbra is **biztosítsák a 30%-al-csökkentett havi közterület használati díjat**.

Kérelmemet azzal támasztom alá, - hogy a jövedelmem még a hivatalosan megállapított minimál bért is alig éri el. – Az elmúlt években az elektronikus média előre törésével napról napra csökkent a papíralapú sajtó forgalom, így az én jövedelmem is egyenes arányban csökkent. Ugyanakkor a költségeim az inflációval együtt emelkedtek. Ehhez több kellemetlen ügy is n anyagilag nehéz helyzetbe hozott, amiért is ma sem könnyebb a helyzetem, mint az elmúlt években. - A könyvelőm hibájából és az én hozzá nem értésem következtében kialakult egy olyan helyzet, mely a NAV-nál több éves elmaradást okozott a járulékok befizetéseiben. Ezzel mára 2.587 696 Ft-os adótartozásom keletkezett, melyet havonta törlesztek, havi 53.900 Ft-os részletekben. Valamint újra kellett indítani a vállalkozásomat, minden anyagi következményével együtt, így a közel 170 ezer forintos pénztárgép újra üzem behelyezési és egyéb községeivel, ennek következtében a havi minimál bért sem éri el a jövedelmem.

Családi és szociális helyzetem sem „rózsás”. - Közel 12 éve elhagyott a feleségem, azóta egyedül neveltem fel a cukorbeteg fiamat. Egyetemi

84
JW

tanulmányait nem tudtam fizetni. Továbbra is minden teherrel egyedül kell szembenéznem, lakásrezszi, vállalkozás, sok segítségre nem számíthatok.

Mint ahogyan önök is tapasztalhatták az újságos szakma haldoklik, s talán én vagyok az utolsó ezen a területen. - Budapest szerte csaknem minden újságos pavilon megszűnt. Egy része a Lapker tulajdonában lévő Imedio és Relay újságos shopokként üzemel. Ebben a formában nem sok kolléga élte túl ezeket a változásokat.


Úgy gondolom, amit én jelenleg a munkámmal, a pavilonommal képviselek az több, mint egyszerű vállalkozás, újságárusítás.

Az elmúlt években, több irányban is sikerült bővíteni a profilunkat, az újságárusítás mellett, ma már elektronikus kereskedelemmel szolgáltatás formájában foglalkozunk, konkrétan Villanyáram, gáz és egyéb feltöltéseket végzünk. Így mára már nélkülözhetetlen pontjává váltunk a kerületnek.

Wölfinger László

Tisztelettel: Wölfinger László

Budapest, 2016.október 18

 85

Tervezői nyilatkozat:

a Budapest VIII. Práter u. 59. számú ház előtti közterületen létesítendő könyvtárusító pavilon építési engedély tervéhez.

Az építési engedélyezési eljárásról szóló 12/1986.(XII.30) ÉVM.sz. rendelet alapján bejelentem, hogy a Bp. VIII. Práter u. 59. számú ház előtti közterületen létesítendő könyvtárusító pavilon építési engedélyezési tervei, műszaki leírásai, megfelelnek az általános érvényű és eseti előírásoknak, ezen belül a tűzrendészeti követelményeknek, szabályoknak, valamint műszaki előírásoknak, ezektől eltérés nincsen.

Budapest, 1997. május 4.

Baross Péter
.....
Baross Péter
Ép.vezető tervező
MN. E-1 01-597
Bp. 1093.Lónyay u. 20.
Tel:218-3016

86
JM

Építész műszaki leírás:

a Budapest, VIII.kerület Práter utca 59 számú ház előtti közterületen létesítendő könyvtárusító pavilon építési engedély tervéhez

Telepítés:

A pavilon a Práter u. 59. sz. ház előtti (Práter u. Szigony u. sarok) a helyszínrajzon jelölt közterületen helyezkedik el.

Funkcionális kialakítás:

A pavilon egy helyiséges, közvetlen bejáratral rendelkezik. Bruttó területe 4m².

Épületszerkezeti kialakítás:

A pavilon favázis szerkezetű magastetős építmény. A faoszlopok alsó része két oldalról "L" vassal van rögzítve a 15 cm vtg. beton anyagú lemez-alaphoz, a felső része ács jellegű csapos kötéssel készül. A gyalult faoszlopok között a bejáratnál mélyen üvegezett középen felnyíló ajtó van. A többi oldalnál tömör lábazatos, alsó részen fabetétes fatüvegfal készül. Felül ácsszerkezetű kisméretű tetőszerkezet van kialakítva, amely alulról 22mm-es Betonyppal van lezárva. A szarufák felső deszkaboritást kapnak, kívülről pedig bitumenzsindely lemezfedést. A tetőfedés függőleges lezárása tagozatos deszka lesz. A pavilon kívülről körbe egységesen vörösrézlemez lábazatot kap. A padló szerkezet 15 cm helyszínen készített kavicsbeton. A pavilon padlóburkolata közepes lángterjedésű PVC. A pavilon üvegezése 5mm húzott síkűveggel történik. A pavilon szintmintáját lásd: 1-es oldalt ábrázoló homlokzati terven. A faszervezeteket gomba és lángmentesíteni kell TETOL FB 250g/m² anyagfelhasználással.

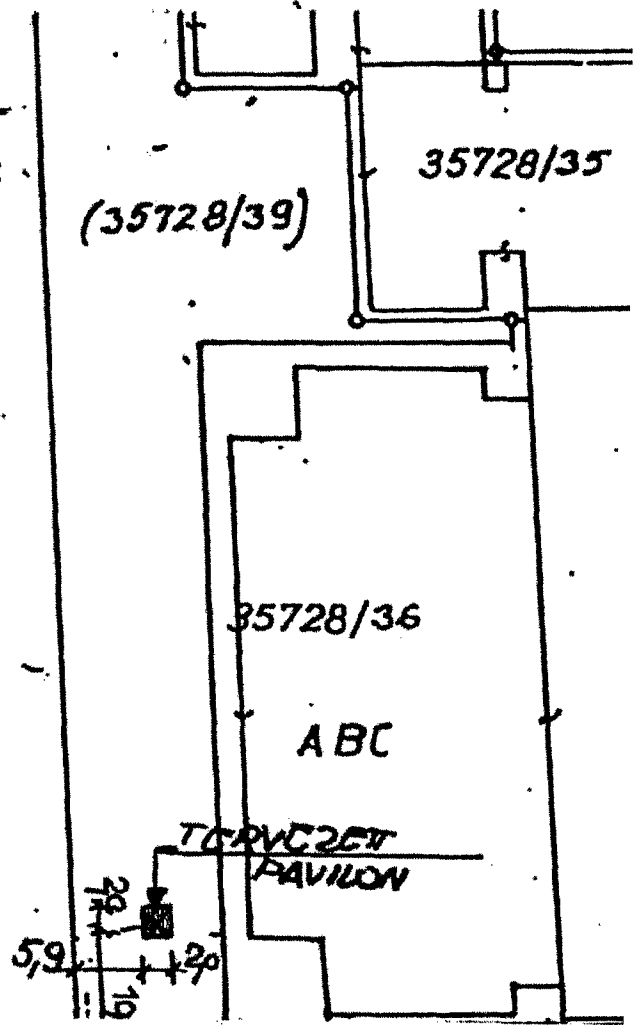

Tűzrendészet:

A könyvtárusító pavilon fentiekben leírt helyen helyezkedik el. A bejárati ajtaja kifelé nyílik. Szerkezeti leírásából adódóan faszervezetű 4m²-es építmény. Egy személy tartózkodik az építményben, így kiürítési számítást nem mellékelünk. Az építmény tűzvédelme TETOL FB 250g/m² anyag felhordásával történik. A padló burkolata közepes lángterjedésű. Az építmény közművekkel nem fog rendelkezni. Oltóvíz a Práter u. 59. sz. ház előtt T 300-as alapvezetéken lévő tűzcsapról 30m-en belül biztosítható. Az üzletterben 1db poroltó készüléket kell elhelyezni. Tűzjelzés vagy mobiltelefonon, vagy a Plus élelmiszeráruház irodájából városi telefonon lehetséges. Tűzveszélyességi osztály: "D", mérsékelten tűzveszélyes az OTSZ. alapján. Tűzállósági fokozat: IV. oszt. a Tetol-FB 250g/m² felhasználása alapján. Tűzterhelés: MSZ.-595-7/1994/1 szerinti normatív érték 1000MJ/m². A területre érvényes Részletes Rendezési Terv a könyvtárusító pavilonra csak ideiglenes építési engedély megadását teszi lehetővé.

Budapest, 1997. május 4.

Baross Péter
.....
Baross Péter
ép. vez. tervező
MN E-1 01-597
Bp. 1093.Lónyay u.20.
T:218-3016

Budapest, 1997.04.22.



Jan 88

1505/2018.10.11



BUDAPEST FŐVÁROS
VIII. KERÜLET
JÓZSEFVÁROSI ÖNKORMÁNYZAT
POLGÁRMESTERI HIVATALA

VÁROSÉPÍTÉSZETI IRODA

**Budapest Főváros VIII. kerület
Józsefvárosi Önkormányzat
Polgármesteri Hivatala
Gazdálkodási Ügyosztály**

Iktatószám: 26-1024/4/2018
Ügyintéző: Szomolányiné Kocsis Beatrix
Telefon: 4592-157
e-mail: szomolanyineb@jozsefvaros.hu

**dr. Hencz Adrienn
ügyosztályvezető**

Helyben

Tárgy: Wölfinger László egyéni vállalkozó közterület használati kérelme – Práter utca 59. szám előtti közterületen pavilon létesítése

Tisztelt Ügyosztályvezető Asszony!

Köszönettel vettem tárgyi témában tett megkeresését. A településképi védelméről szóló 34/2017. (IX.14.) önkormányzati rendelet (a továbbiakban: Rendelet) szabályozza a kiosk (korábban pavilon) elhelyezését.


Tájékoztatom, hogy a Rendelet 22.§ értelmében, az konténerből nem alakítható ki, közművezeték védőövezetén belül nem helyezhető el és járdán csak abban az esetben helyezhető el, ha a gyalogos közlekedés számára legalább 2,0 méter széles sáv szabadon marad.


A benyújtott helyszínrajz alapján megállapítom, hogy **a közterület használat engedélyezhető.**

Felhívom figyelmét, hogy a tárgyi ügyben településképi bejelentési eljárás keretében született 26-1007/3/2018 iktatószámú végzés értelmében, hiánypótlás mulasztása okán az eljárást megszüntettem. Kérem a közterület használat engedélyezése során a Rendeletnek megfelelően a településképi bejelentési eljárás lefolytatására hívják fel az ügyfél figyelmét.

Budapest, 2018. október 10.

Üdvözlettel:


Iványi Gyöngyvér
irodavezető





BUDAPESTI RENDŐR-FŐKAPITÁNYSÁG
VIII. Kerületi Rendőrkapitányság
Rendészeti Osztály

Ügyszám: 01080/66/2018. ált.

Tárgy: szakhatósági állásfoglalás

Hív. szám: 16-1382/2018.

Ügyintéző: Boros Attila Balázs r. hdgy.

Tel.: 477-37-00 / 48-124

Email: borosab@budapest.police.hu

dr. Hencz Adrienn
ügyosztályvezető

Budapest Főváros VIII. kerület
Józsefvárosi Önkormányzat
Polgármesteri Hivatala
Gazdálkodási Ügyosztály

Budapest

Baross utca 63-67.
1 0 8 2

Tisztelt dr. Hencz Adrienn!

Tájékoztatom, hogy a fenti számon hatóságomhoz érkezett megkeresésben foglaltakat megvizsgáltam, melynek során az alábbiakat állapítottam meg:

A **Wölfinger László (egyéni vállalkozó)** kérelmet nyújtott be a Józsefvárosi Önkormányzat tulajdonában lévő közterület használatához, melyben kitelepülésének engedélyezését kérte 2018. január 01. naptól – 2019. június 30. napig a Budapest VIII. kerület, Práter utca - Szigony utca kereszteződésénél (35728/39. hrsz. előtt) a **járdán** 4 négyzetméter területre.

A fenti helyszínen közbiztonsági és közlekedési szempontból a kitelepülés ellen hatóságom kifogást nem emel.

Budapest, 2018. augusztus 01.

Tisztelettel:

Kovács Tibor r. alezredes

Rendészeti osztályvezető

Cím: 1084 Budapest Víg u. 36., 1431 Bp. Pf.:161
Telefon: 477-3700; Fax: 477-3724, 48-401
e-mail: 08rk@budapest.police.hu

RZSNEO_3.90.95.0 (01080-5691.4537-BUJERJ-667596901-50E549658007-5691,4587)

HÍKK: Ügyek száma[23063]: 1 darab.

90



BUDAPEST FŐVÁROS VIII. KERÜLET
JÓZSEFVÁROSI
POLGÁRMESTERI HIVATAL

HATÓSÁGI ÜGYOSZTÁLY
IGAZGATÁSI IRODA

Ügyiratszám: 05-2002/2018
Ügyintéző: dr. Bodnár Csaba
Telefon: 459-2174
Email: bodnarc@jozsefvaros.hu
Hivsz.:16-1382/2018

Tárgy: közterület használati kérelem

Gazdálkodási Ügyosztály

dr. Hencz Adrienn
ügyosztályvezető részére

H e l y b e n

Tisztelt Ügyosztályvezető Asszony!

Hivatkozással hozzánk érkezett megkeresésére az alábbi állásfoglalást adjuk:

WÖLFINGER LÁSZLÓ

Budapest VIII. kerület, Práter u. -
Szigony u. sarok

4 m² pavilon

(2018. január 01. – 2019. június 31.)

részére a közterület használatba adását a fenti időszakban a Budapest Főváros VIII. kerület Józsefváros Önkormányzat Képviselő-testületének a településkép védelméről szóló 34/2017. (IX.14.) önkormányzati rendelete 23.§ bekezdésében rögzítettek betartása mellett kereskedelmi szempontból **nem kifogásoljuk**,

A WÖLFINGER LÁSZLÓ 433/2010 szám alatt szerepel hatósági nyilvántartásunkban – „HÍRLAP-KÖNYVES PAVILON” elnevezéssel – 1083 Budapest Práter utca 52. szám alatti üzlet tekintetében. Az üzlet nyitva tartási ideje: Hétfő-péntek: 6.00-19.00 óra, szombat: 6.00-15.00 óra, vasárnap: 7.00-16.00 óra.

Józsefváros Önkormányzat Képviselő-testületének a településkép védelméről szóló 34/2017. (IX.14.) önkormányzati rendelete 23.§ bekezdése értelmében:

„Vendéglátó terasz és közterületi kitelepedés elhelyezése

- a) Vendéglátó terasz közterületen, közterületre nyíló magánterületen vagy közhasználat céljára átadott magánterületen csak abban az esetben létesíthető, ha:
- aa) a gyalogos sáv szélessége – a biztonsági- és berendezési sávok megtartásával – legalább 2,0 m,
 - ab) a gyalogos-sáv szélessége az árkád alatt is legalább 2,0 méter,
 - ac) a legalább 3,0 méter széles, vagy ennél nagyobb méretű terasz esetében legalább 2,0 méter széles felületen a körüljárhatóság biztosítható,

91
JW

- ad) az egyirányú utcában, az egyirányú gépkocsi közlekedés mellett, amennyiben úttesten, az utca mindkét oldalán megengedett a parkolás a teljes közterület szélessége a 9,0 métert eléri vagy meghaladja.
- b) Terasz oldalai
- ba) 1,0 méternél magasabb nem ideiglenes-jellegű anyagokkal és szerkezettel nem határolhatók le,
 - bb) burkolathoz nem rögzíthetőek,
 - bc) átláthatóságát biztosítani kell, víztiszta üveg vagy átlátszó plexi betét anyaghasználatával,
 - bd) céglogón kívül egyéb feliratot, reklámot nem tartalmazhatnak,
 - be) nem készülhetnek olyan anyagból, amely a közterületi burkolat sérülését, elszíneződését okozhatja,
 - bf) mobil elemekből állók legyenek,
 - bg) térelválasztó funkciója esetén az üzemeltető kötelezettsége a tűzoltási és kiürítési útvonalak fenntartásának biztosítása.
- c) Terasz téliesítése
- ca) Teraszok, kitelepülések téliesítése nem azonos a kiosk létesítésével.
 - cb) Teraszok téliesítése csak tárgyév október 31. és tárgyévet követő év március 1. között, településképi bejelentési eljárás lefolytatását követően lehetséges.
 - cc) A téli szezonban max. 120 cm magasságig határoló szerkezet, szélfogó építhető fel víztiszta üveg vagy átlátszó plexi betét anyag használatával. A téliesített szezon elteltével a terasz tulajdonosa, üzemeltetője köteles az eredeti állapotba visszaállítani a közterületet, amennyiben ennek nem tesz eleget, a hatóság elbontatja a teraszt szerkezeti elemeivel együtt.
- d) Kiemelt szegélyű terasz (pódiummal vagy dobogóval) nem létesíthető. A terasznak a járda szintjéhez dobogóval történő csatlakozása csak abban az esetben megengedett, ha a közterületi kitelepülés a parkolósávban létesül.”

A megállapodásba javasoljuk belefoglalni, hogy a kereskedelmi tevékenységét a kereskedelemről szóló 2005. évi CLXIV. törvény előírásainak betartásával folytathatja, továbbá, hogy a vendéglátó teraszon a zeneszolgáltatás tilos, ill. tevékenységükkel a lakosság nyugalma nem zavarhatják (zaj, szag, nyitva tartás, rendezvények, stb.), illetve az esetlegesen felmerülő panaszok elkerülése érdekében a vendéglátó teraszt **csak 10.00 órától** üzemeltethetik.

Budapest, 2018. 08. 01.


Tisztelettel:



Tóth Csaba
irodavezető



gazdálkodás - Szabolcs



35150/8323-1/2018. ált.

JÓZSEFVÁROSI POLGÁRMESTERI HIVATAL
22.



FŐVÁROSI KATASZTRÓFAVÉDELMI IGAZGATÓSÁG
KÖZÉP-PESTI KATASZTRÓFAVÉDELMI KIRENDELTSÉG

2018 AUG 08
Szám: 16-3808/2018
Sign: [Signature]

2018 AUG 08. 16-1382/2

Boros Gábor [Signature]

Tárgy: Tájékoztatás Wölfinger László e. v. VIII. kerület Práter utca - Szigony utca sarok közterület használat ügyében

Hiv. szám: 16-1382/2018. (Boros Gábor Szabolcs)

Ügyintéző: Fábri Zoltánné tű. hdgy.

Telefon: 459-2300/94284

e-mail: fki.kozeppest@katved.gov.hu

**Budapest Főváros VIII. kerület
Józsefváros Polgármesteri Hivatala Gazdálkodási Ügyosztály
dr. Hencz Adrienn ügyosztályvezető részére!**

Budapest

Baross u. 63-67.
1082

Értesítem, hogy Wölfinger László egyéni vállalkozó, Budapest VIII. kerület Práter utca - Szigony u. sarkán a közterület használat ügyében a Fővárosi Katasztrófavédelmi Igazgatóság Közép-pesti Katasztrófavédelmi Kirendeltséghez küldött megkeresését megvizsgáltam, azzal kapcsolatban az alábbi tájékoztatást adom:

A Wölfinger László egyéni vállalkozó, Budapest VIII. kerület Práter utca - Szigony u. sarkán a 4 nm-es pavilon járdán történő elhelyezését a benyújtott iratoknak megfelelő kialakításban tűzvédelmi szempontból nem kifogásolom.

A fenti tájékoztatásom nem minősül szakhatósági állásfoglalásnak.

Kérem tájékoztatásomban foglaltak szíves tudomásul vételét.

Budapest, *elektronikus bélyegző szerint*

**Géczy Béla tűzoltó ezredes
kirendeltség-vezető
megbízásából és nevében:**

**Kiss Levente tűzoltó alezredes
hatósági osztályvezető**

[Handwritten signature]

Érkezett: 2018 SZEPT 05	Szám: 16-411/3
Előszám: 16-411/3	Sign: [Handwritten]

a Józsefvárosi Önkormányzat tulajdonában lévő közterület használatához

Kérjük a nyomtatványt olvashatóan, nyomtatott betűvel benyújtani!

Gazdasági társaságok, egyéni cég, társadalmi és egyéb szervezetek esetében:

Kérelmező neve: UGAR ET BT telefon: +3620945-2154
Kapcsolattartó ügyintéző neve: KEMENY GYULANE telefon: +36209545-966
e-mail cím: kemenygyulane@gmail.com
Székhelye: irsz.: 1094 helység: Budapest (u., tér): Ferenc krt. szám: 29 em./ajtó:
Levelezési cím: 1083 Budapest, Tömör u. 48-54
Cégjegyzék szám/ Nyilvántartási szám: 01-06 F59525
Bankszámlaszám: 10404089 - 40820163 - 00000000
Adószáma: 21815995 - 2 - H3
2018 SZEPT 05
Szám: 80310/2018
Sign: [Handwritten]

Egyéni vállalkozás esetében:

Kérelmező neve: telefon:
Lakcíme: irsz.: helység: (u., tér): szám: em./ajtó:
Levelezési cím:
e-mail cím:
Vállalkozó nyilvántartási száma:
Adószáma:
Bankszámlaszám:

Magánszemélyek esetében:

Kérelmező neve: telefon:
Lakcíme: irsz. helység: (u., tér): szám: em./ajtó:
Születési helye: ideje: év hó nap, anyja neve:
e-mail cím:

Megjegyzés: Fenti adatok közlése a közterület-használati kérelmek elbírálásához, valamint a közterület-használati hozzájárulásban foglaltak ellenőrzéséhez szükségesek. Az adatokat a Polgármesteri Hivatal Gazdálkodási, illetve Közterület-felügyeleti Ügyosztálya kezeli az információs önmegjelölési jogról és az információszabadságról szóló 2011. évi CXII. törvény alapján.

Közterület-használat ideje: 201 8 év 09 hó 11 naptól - 201 9. év 09 hó 10 napig

(Több időpont,- helyszín esetén kérünk listát mellékelni!)

Közterület-használat célja: KIOSZK elhelyezés

Kérelemmel érintett közterület nagysága: 12 m²/db

Közterület helye: Budapest, VIII. kerület. Sziszi utca: 10 szám előtti járdán, úttesten, zöldterületen vagy:

Megjegyzés (Egyéb tény, körülmény, stb.):

Sajnos az üzlet öblököttes közterületre nem található, szakkönyvtár nem a tervezés, hanem a kivitelezés keretében. Az öblököttes közterület helyi felújítása kapcsán szakkönyvtárral, a pécsi szakkönyvtár megrendülése a tervezet, amely elvet kérték a közterülettel. Ezért a kivitelezés időpontjában elindult. Ezek közül a kivitelezés megkezdése előtt megkezdtem a közterület használati kérelmet, amely...

A kérelem benyújtása nem jogosít fel a közterület használatra.

99 [Handwritten]

A kérelmező tudomásul veszi, hogy

- a kérelem benyújtása nem jogosítja fel a közterület használatára,
- a Józsefvárosi Önkormányzat tulajdonában lévő közterületek használatáról és használatának rendjéről szóló 37/2017. (IX. 14.) önkormányzati rendelet 21. § (1) bekezdése szerint a közterület használatáért közterület-használati díjat köteles fizetni,
- a közterületen kizárólag a kereskedelmi tevékenységek végzésének feltételeiről szóló 210/2009. (IX.29.) Kormányrendelet 12. § (1) bekezdése alapján a rendelet 5. mellékletében meghatározott termékek árusíthatók.

A kérelemhez a kérelmezőnek az alábbi melléleteket kell csatolnia: (A csatolt mellékletet kérjük X-el jelölni)

1. A közterületen folytatni kívánt tevékenység gyakorlására feljogosító egyszerű okirat másolatát: - egyéni vállalkozás esetén: vállalkozói igazolványt, - gazdasági társaság, egyéni cég esetén: 30 napnál nem régebbi cégkivonatot, aláírási címpéldányt, - társadalmi és egyéb szervezetek esetében: a nyilvántartásba-vételüket igazoló okiratot, - östermelők esetén östermelői igazolványt. - vendéglátó terasz létesítése esetén, az azt üzemeltetni kívánó kereskedelmi/vendéglátó egység érvényes bejelentés köteles kereskedelmi tevékenység bejelentését igazoló dokumentumot vagy a Működési Engedélyt	
2. Az igényelt területre vonatkozó helyszínt ábrázoló vázlatot, amelyen szerepelnie kell a környező utcáknak is. A vázlaton az igényelt területnek - a szükséges méretekkel - úgy kell szerepelnie, hogy annak nagysága, elhelyezkedése egyértelműen megállapítható legyen (TERASZ, KIOSZK ESETÉN: annak szélessége, hosszúsága; a terasz, kiosk szélének az épület homlokzati falától és a járda szélétől való távolsága; terasz esetén annak az üzletnek a bejáratától való távolsága, amelyikhez tartozik; méterben mérve).	
3. Az elhelyezni kívánt építmény, létesítmény, berendezés műszaki leírását és terveit; <i>teraszkérelmekhez a helyszín fotóját is csatolni szükséges.</i>	
4. Meglévő létesítményre vonatkozó közterület-használati hozzájárulás megújítása esetén – városképvédelmi szempontok figyelembevétele miatt – fényképfelvételt kell becsatolni.	
5. <i>Építési engedélyhez kötött építmény esetében vagy építési munkálatokkal összefüggő közterület-használat esetében az építetőről kapott meghatalmazást és a jogszabályban előírt esetekben a jogerős építésügyi hatósági engedélyt csatolni szükséges.</i>	
6. Közút igénybevétele esetén – a 2. pontban foglalt helyszínrajzon túl – a vonatkozó helyszínt ábrázoló forgalomtechnikai vázrajzot, amely beszerezhető a Budapest Közút Zrt. központi ügyfélszolgálatán (1115 Budapest, Bánk bán utca 8-12.) http://budapestkozut.hu	

Figyelmeztetés:

A hiánytalanul kitöltött kérelemnyomtatvány és az előírt melléletek csatolásán túl, a pontos és egyértelmű helymeghatározás, valamint a meglévő létesítmény fotója elengedhetetlen a benyújtott kérelem érdemi elbírálásához!

A közterület-használatot – különösen – az alábbi jogszabályok szabályozzák:

- Magyarország helyi önkormányzatairól szóló 2011. évi CLXXXIX. törvény
- a Józsefvárosi Önkormányzat tulajdonában lévő közterületek használatáról és használatának rendjéről szóló 37/2017. (IX.14.) önkormányzati rendelet
- Józsefvárosi Kerületi Építési Szabályzatáról szóló 66/2007.(XII.12.) önkormányzati rendelet
- Budapest főváros rendezési szabályzatáról szóló 5/2015. (II. 16.) Főv. Kgy. rendelet
- A településkép védelméről szóló 34/2017. (IX.14.) önkormányzati rendelete

NYILATKOZAT


Alulírott, az általam benyújtott közterület-használati kérelem elbírálásának céljából **hozzájárulok** személyes adataim történő kezeléséhez, valamint ahhoz, hogy az így tudomásra jutott személyes adataimat a Polgármesteri Hivatal az eljárásban részt vevő szakhatósági állásfoglalások bekérése végett továbbítsa az illetékes hatóságok felé.

Kérelmem benyújtásakor a Polgármesteri Hivatal Gazdálkodási Ügyosztály ügyintézőjétől tájékoztatást kaptam –amelyet **tudomásul vettem** – az eljárás megindításának napjáról, az ügyintézési határidőről, az ügyemre irányadó jogszabályi rendelkezésekről, jogaimról és kötelezettségeimről, továbbá kötelezettségem elmulasztásának jogkövetkezményeiről, valamint a hivatali elérhetőségről.

Kijelentem, hogy kérelmem teljesítése eset én az általános közigazgatási rendtartásról szóló 2016. évi CL. törvény 82. § (2) bekezdés b) pontja alapján a fellebbezési jogomról lemondok.

Tudomásul veszem, hogy ezáltal az ügyemben hozott határozat annak közlésekor jogerőre emelkedik.

Budapest, 2018. . év 03 hó 05. nap.


KÉRELMEZŐ ALÁÍRÁSA



BUDAPEST FŐVÁROS
VIII. KERÜLET
JÓZSEFVÁROSI ÖNKORMÁNYZAT
POLGÁRMESTERI HIVATALA

VÁROSÉPÍTÉSZETI IRODA

**Budapest Főváros VIII. kerület
Józsefvárosi Önkormányzat
Polgármesteri Hivatala
Gazdálkodási Ügyosztály**

Iktatószám: 26-411/4/2018
Ügyintéző: Szomolányiné Kocsis Beatrix
Telefon: 4592-157
e-mail: szomolanyineb@jozsefvaros.hu

**dr. Hencz Adrienn
ügyosztályvezető**

Helyben

Tárgy: Ugaret Bt. közterület használati kérelme – Szigony utca 10. szám előtti közterületen kiosk létesítése

Hiv. szám: 16-411/2018.

Tisztelt Ügyosztályvezető Asszony!

Köszönettel vettem tárgyi témában tett megkeresését. A településképi védelméről szóló 34/2017. (IX.14.) önkormányzati rendelet (a továbbiakban: Rendelet) 22.§-a, valamint 55.§-a szabályozza a kioszkok elhelyezését.

A 26-850/2/2018 iktatószámú településképi bejelentési eljárásban hozott határozatban az alábbi feltétellel vettem tudomásul az építési tevékenységet:

„Ügyfél köteles az utcabútort acél szerkezetű kivitelben készíteni, melynek oldalait víztisztán áttetsző üveg vagy plexi lapok alkotják, takarásként tejüveg matrica vagy fólia helyezhető el rajta.

A kioszk legnagyobb megengedett alaprajzi mérete 12 m² lehet, mely konténerből nem alakítható ki. Kioszk elhelyezése a közterülettel határos épület rendeltetését, használatát nem zavarhatja, valamint gyalogos utcában csak abban az esetben helyezhető el, ha a gyalogos sáv szélessége (a biztonsági- és berendezési sávok megtartásával) legalább 5,0 méter és a gépkocsik mozgását lehetővé teszi.

Kioszk közművezeték védőövezetén belül nem helyezhető el, ügyfél köteles a közműszolgáltatókkal dokumentáltan egyeztetett helyszínrajzot, illetve a közműszolgáltató hozzájáruló nyilatkozatáról az építmény elhelyezésének szabályosságára vonatkozóan gondoskodni, és ezt a Hatóságom felé igazolni a döntés közlésének napját követő 60 napon belül.”

A 26-411/2/2018 iktatószámú főépítészeti állásfoglalásban az alábbiakat határoztam meg: „közterület-használat nem engedélyezhető”.

Ügyfél Hatóságom felé nem igazolta az építmény elhelyezésének szabályosságát, az új (szabályos) kioszk kialakítása nem történt meg, a közműszolgáltatók hozzájáruló

nyilatkozatait nem nyújtotta be, ezért megállapítom, hogy **a közterület használat nem engedélyezhető.**

Új, településképileg szabályos kiosk településképi bejelentési eljárásban hozott határozat előírt feltételeinek betartásával helyezhető el.

Felhívom figyelmét arra, hogy a Rendelet 55.§-ban foglaltakat: „új utcabútor csak acél szerkezetű kivitelben készülhet, oldalait víztisztán áttetsző üveg vagy plexi lapok alkotják, amelyeken takarásként tejüveg matrica vagy fólia helyezhető el”,

valamint a 22.§-ban foglaltakat:


„A településképi védelme érdekében kiosk

- a) legnagyobb megengedett alaprajzi mérete 12 m²;
- b) konténerből nem alakítható ki;
- c) közművezeték védőövezetén belül nem helyezhető el;
- d) elhelyezése a közterülettel határos épület rendeltetését, használatát nem zavarhatja;
- e) járdán csak abban az esetben helyezhető el, ha a gyalogos közlekedés számára legalább 2,0 m széles sáv szabadon marad;
- f) gyalogos utcában csak abban az esetben helyezhető el, ha:
 - fa) az utca és a járda kiemelt szegély nélkül kerül kialakításra,
 - fb) a gyalogos sáv szélessége – a biztonsági- és berendezési sávok megtartásával – összesen legalább 5,0 méter és
 - fc) a gépkocsik mozgását lehetővé teszi;

be kell tartani.

Budapest, 2018. október 09.

Üdvözlettel:


Iványi Gyöngyvér
irodavezető

ELŐIRÁGI ÉRKEZETT
Ph. 27
2018. OKT. 15.

U

XIII.



16-256/G
Gyuricza R

* VAGYONGAZDÁLKODÁSI IGAZGATÓSÁG *

**Budapest Főváros VIII. kerület
Józsefvárosi Önkormányzat
Városgazdálkodási és Pénzügyi Bizottsága**
részére

Ügyisz.: RT - / /2018.
Ügyint.: Druzsbovszky Éva
Tel: 20/265 2472
Tárgy: Közterület használati
díj visszaigénylése

Budapest
Baross u. 63-67.
1082

Előanda: 16-256/2018

Tisztelt Városgazdálkodási és Pénzügyi Bizottság!

2368/2018
Gyuricza R

A Bp. VIII., Nagyfaluvaros u. 5. sz. Társasház a Városgazdálkodási és Pénzügyi Bizottságától a 16-256/2018, 16-256/2/2018 16-256/3/2018 ügyiratszámú határozataival közterület használati hozzájárulást kapott a Társasház önkormányzati pályázat által támogatott tetőfelújításával és homlokzat felújításával kapcsolatos anyagmozgatási terület biztosítására és homlokzati állvány kihelyezésére, az alábbi időpontokra.

16-256/2018	2018.02.16-ára	bruttó 4.191.- Ft
16-256/2/2018	2018.05.07-06.07.	bruttó 341.376.- Ft
16-256/3/2018	2018.06.11-06.30.	bruttó 256.032.- Ft
Összesen:		bruttó 601.599.- Ft

A közterületet az Önkormányzat részére 2018. október 09-én az átvételkori állapotban adtuk vissza.

Mint a Társasház közös képviselőjét ellátó iroda vezetője kérem, a befizetett közterület-használati díj 100%-ának **601.599.- Ft-nak a Társasház részére történő visszatérítését megítélni szíveskedjenek.**

A Társasház bankszámla száma:

Társasház Nagyfaluvaros u. 5. - 11708001-20093910-00000000

Budapest, 2018. október 10.

Tisztelettel:

Bozsik István Péter
vagyongazdálkodási igazgató

Józsefvárosi Gazdálkodási Központ Zrt. • Vagyongazdálkodási Igazgatóság
1084 Budapest, Őr utca 8. • Telefon: 06 1 314 1098 • E-mail: vagyongazdalkodas@jgk.hu

JÓZSEFVÁROS
UJJAEPÜL

98

Ju



Átadás – Átvételi Jegyzőkönyv

Készült: 2018. október 09-én a Budapest VIII. kerület, Nagyfuvaros u. 5. sz. előtti közterületen.

Tárgy: Az. Budapest VIII. kerület, Nagyfuvaros u. 5. sz. előtti közterület építési munkaterület céljából történő közterület-használat átadása

Jelen vannak: átvevő részéről

Bokos Csaba Szabolcs

átadó részéről

Druzsbovszki Éva

A fenti közterület átadásával kapcsolatos megjegyzések:

A terület adatai a mellékletben találhatóak:

Mellékletek:

- Helyszínrajz
- A jegyzőkönyv elválaszthatatlan mellékleteit képezik a helyszínen készített fényképfelvételek.

Egyéb megjegyzések (helyszínen elhangzott):

- A HÁZ ELŐTTI HÁRDASZOKASODN NEM KELETKEZETT SÉRÜLÉS AZ ÉPÍTKEZÉS KÖVETKEZTÉBEN
- A KÉRDÉS LÁTHATÓ APRÓBB SÉRÜLÉSEK KONKRETEKŐL SZÁRMAZNAK.
- A HŐMŰKÖZET TÁVÉVÉL A HÁRDÓK KISEBB FOLTOKBAN MEGMARADT A FESTÉS NYOMAI, EZT BEGYERESI TÍPUSÚVAL JELELTETNI ELŐZMÉN.
- A KÖZTERÜLETET APRÓBB LÁTHATÓ MÓDON VÉREZM VISZEL

Budapest, 2018. október 09.

Kmf.

átadó részéről

JGK Zrt. Druzsbovszki Éva közös képviselő

átvevő részéről

Gazdálkodási Ügyosztály



100
JW





BUDAPEST FŐVÁROS VIII. KERÜLET
JÓZSEFVÁROSI ÖNKORMÁNYZAT

VÁROSGAZDÁLKODÁSI ÉS
PÉNZÜGYI BIZOTTSÁGA

SOÓS GYÖRGY
elnök

Ügyintéző: Gyuricza Ramóna
Tel.: 459-2274
Fax: 459-2276
e-mail: gyuriczar@jozsefvaros.hu

Tárgy: közterület használati hozzájárulás
Ügyiratszám: 16-256/2/2018.

HATÁROZAT

Budapest VIII. kerület, Nagy Fuvaros utca 5. Társasház (adószám: 27021222-2-42, székhely: 1084 Budapest, Nagy Fuvaros utca 5., közös képviselő: Druszbovszky Éva JGK Zrt. 1084 Budapest, Ór utca 8.) – a továbbiakban: kérelmező – közterület használat iránt előterjesztett kérelmének a Városgazdálkodási és Pénzügyi Bizottság 353/2018. (V.02.) számú határozatával helyt adott és

2018. május 07-től

2018. június 07-ig

hozzájárul

a Budapest VIII. kerület, Nagy Fuvaros utca 5. szám előtti 20 m² közterület építési munkaterület (homlokzati állványon) céljából történő igénybeviteléhez.

Az önkormányzati hatóság kötelezi a kérelmezőt arra, hogy közterület-használati díj címén fizessen meg Budapest Főváros VIII. kerület Józsefvárosi Önkormányzat K&H Bank Zrt.-nél vezetett 10403387-00028592-00000002 számú számlájára a határozat kézhezvételétől számított 10 napon belül egy összegben **nettó 268.800,- Ft +ÁFA, összesen bruttó 341.376,- Ft, azaz háromszáznegyvenegyszer-háromszázhetvenhat forint** közterület-használati díjat.

A határozat ellen - a közléstől számított 15 napon belül - a Budapest Főváros VIII. kerület Józsefvárosi Önkormányzat Képviselő-testületéhez címzett, de a Polgármesteri Hivatal Gazdálkodási Ügyosztályához benyújtott, 5000,- Ft-os illetékbélyeggel ellátott fellebbezéssel lehet élni. A fellebbezésről a Képviselő-testület dönt.

INDOKOLÁS

A kérelmező közterület-használati hozzájárulás iránti kérelmet nyújtott be a Budapest Főváros VIII. kerület Józsefvárosi Önkormányzathoz (a továbbiakban: Önkormányzat) 2018. április 18. napján. Kérelme szerint az Önkormányzat tulajdonában lévő Budapest VIII. kerület, Nagy Fuvaros utca 5. szám előtti 20 m² közterületet építési munkaterület (homlokzati állványon) céljából kívánja igénybe venni.



BUDAPEST FŐVÁROS VIII. KERÜLET
JÓZSEFVÁROSI ÖNKORMÁNYZAT

VÁROSGAZDÁLKODÁSI ÉS
PÉNZÜGYI BIZOTTSÁGA

SOÓS GYÖRGY
elnök

A közterületek rendeltetéstől eltérő használatának szabályait a Józsefvárosi Önkormányzat tulajdonában lévő közterületek használatáról és használatának rendjéről szóló 37/2017. (IX.14.) önkormányzati rendelet (a továbbiakban: Rendelet) szabályozza.

A kérelem formai és egyéb tartalmi szempontból megfelelt a Rendelet 14. § (4) és (5) bekezdéseiben írt követelményeknek, a Rendelet által előírt mellékleteket kérelmező csatolta. A Rendelet 15. § (1) bekezdése értelmében a kérelem elbírálására hatáskörrel rendelkező Budapest Főváros VIII. kerület Józsefvárosi Önkormányzat Képviselő-testületének Városgazdálkodási és Pénzügyi Bizottsága önkormányzati hatósági jogkörben eljárva 2018. május 02. napján tartott ülésén elbírálta azt, és a 353/2018. (V.02.) számú határozatával hozzájárulást adott a kérelmező részére a kérelmében megjelölt tevékenységre, időtartamra és helyszínre.

Kérelmező a közterület-használati hozzájárulás megadását teljes díjmentességgel kérte, azonban tekintettel arra, hogy építési munkálatok esetén a közterületek nagymértékben károsodhatnak, így a közterület-használati hozzájárulás megadása teljes díjfizetés mellett javasolt, azzal, hogy a társasház a Rendelet 29. § (1) bekezdésben foglaltak alapján külön kérelemmel a közterület-használat díjának 100%-át visszaigényelheti, amennyiben a hozzájárulásban meghatározott idő elteltét követő 5 munkanapon belül a közterületet az átvételekor fennálló eredeti állapotában bocsátja az Önkormányzat rendelkezésére.

A közterület-használati díj járda esetén a Rendelet 2.a. pontja alapján került meghatározásra. A közterület-használati díj számítása az alábbiak szerint alakul: 420,- Ft/m²/nap - napi m² használati díj - alapulvételével került meghatározásra, azaz 420,- Ft * 20 m² * 32 nap + ÁFA.

A közterületet használó köteles a használat céljára engedélyezett területet és annak környezetét folyamatosan tisztán, balesetmentesen, rendezett állapotban tartani, és a közterület használat időtartama alatt a szükséges állagmegóvási, karbantartási és tisztántartási kötelezettségét teljesíteni.

A közterület használat kapcsán elhelyezni kívánt létesítmények, berendezések, egyéb tárgyak biztonságos elhelyezéseért, őrzéséért a közterületet használó felel, azok esetleges megrongálódása esetén az Önkormányzat felé kártérítési igényvel nem élhet, a közterület-használati jogosultság nem pótolja a jogszabályokban előírt egyéb – hatósági, illetve szakhatósági – engedélyek (pl. építésügyi, egészségügyi, rendészeti szakhatóságok engedélyei) beszerzését és csak a közreműködő szakhatóságok hozzájárulásában foglalt előírások megvalósítása esetén érvényes.

A közterület-használati hozzájárulás eredeti példányát, vagy annak hiteles másolatát, valamint a díjfizetési kötelezettség teljesítését igazoló dokumentumot (havonta, negyedévente, vagy félévente történő díjfizetés esetén valamennyi befizetést igazoló dokumentumot) a tevékenységet folytató személy köteles a helyszínen magánál tartani és ellenőrzésre jogosult személyek felhívására bemutatni.



BUDAPEST FŐVÁROS VIII. KERÜLET JÓZSEFVÁROSI ÖNKORMÁNYZAT

VÁROSGAZDÁLKODÁSI ÉS
PÉNZÜGYI BIZOTTSÁGA
SOÓS GYÖRGY
elnök

Amennyiben az építési munka végzése esetén, ha a közterület-használat a járda teljes szélességét érinti és a gyalogosok közlekedése a másik oldalon lévő járdára nem terelhető át, a használó köteles a gyalogosok számára védőtetővel ellátott átjárót kialakítani.

A közterület-használati hozzájárulás a Rendelet 17. §-ban meghatározott okok miatt megszűnik, a Rendelet 17. § (3) és (4) bekezdésében valamint a 18. §-ban szabályozott esetben visszavonható.

A közterület használatra vonatkozó jogosultság megszűnése után használó köteles a közterület eredeti állapotát kártalanítási igény nélkül saját költségén helyreállítani. Amennyiben a közterület-használat során a használattal összefüggésben a terület megrongálódik, abban kár keletkezik, illetve a használó a közterület-használattal másnak kárt okoz, úgy a közterület használó a rongálódást saját költségén köteles helyreállítani és a kárt megtéríteni. A közterület használó köteles az engedélyezett időtartam lejártát követően a közterület használatával minden kártalanítási és csereterület biztosítására irányuló igény nélkül haladéktalanul felhagyni, és az eredeti állapotnak megfelelően a közterület tulajdonosának rendelkezésére bocsátani.

Az önkéntes teljesítés elmaradása esetében a rendelkező részben foglalt közterület használata jogellenes közterület használatnak minősül, amelynek jogkövetkezményeit a Rendelet 31. §-a és a közösségi együttélés alapvető szabályairól és ezek elmulasztásának jogkövetkezményeiről szóló 18/2016. (VI.02.) önkormányzati rendelet tartalmazza.

Amennyiben a közterület használó a közterületet a jelen határozatban meghatározott idő után is használni kívánja, köteles legalább 16 munkanappal a lejáratú idő előtt újabb kérelmet benyújtani. A közterületet tovább használni csak az újabb hozzájárulás birtokában lehet.

A közterület tényleges használatának megkezdése előtt használó köteles az Önkormányzat képviselőjével (1082 Budapest, Baross utca 63-67., tel: 459-2230 vagy 459-2274) közös állapotfelmérést végezni és arról átadás-átvételi jegyzőkönyvet felvenni.

Továbbá használó köteles a közterület-használat megszűnésekor vagy szünetelésekor az általa használt közterületet az Önkormányzatnak visszaadni, amit kizárólag az Önkormányzat képviselőjének személyes jelenlétében tehet meg, amelyről szintén átadás-átvételi jegyzőkönyvet kell felvenni. Az átadást-átvételnél csak a használó nevében teljes körűen nyilatkozattétel és kötelezettségvállalás jogával rendelkező személy járhat el.

A rendelkező részben foglalt döntés a Rendelet 6. § (2) bekezdés 9. pontjában, 12. § (1) és (2) bekezdésében, 16. § (3) bekezdésében, 17.-21. §-aiban, 22. § (1) bekezdésben, 24. § (1) bekezdésében foglalt jogszabályi előírásokon alapszik, melyet a döntéshozó az általános közigazgatási rendtartásról szóló 2016. évi CL. törvény a 80-81. §-ai szerinti határozatban rendelt kiadni.



BUDAPEST FŐVÁROS VIII. KERÜLET
JÓZSEFVÁROSI ÖNKORMÁNYZAT


VÁROSGAZDÁLKODÁSI ÉS
PÉNZÜGYI BIZOTTSÁGA
SOÓS GYÖRGY
elnök

Hatáskörömet a Rendelet 15. § (1) bekezdése állapítja meg.

A határozat ellen a fellebbezés lehetőségét az Ákr. 116. § (2) bekezdés a) pontja biztosítja.

A fellebbezési illeték mértékét az illetékekről szóló 1990. évi XCIII. törvény 29. §-a alapján állapítottam meg.

Budapest, 2018. május 09.


Soós György
Városgazdálkodási és Pénzügyi Bizottság
elnöke
2018 MÁJ 09.

A határozatról értesülnek:

- 1) a kérelmező,
- 2) a BRFK VIII. kerületi Rendőrkapitányság,
- 3) a Budapest Főváros VIII. kerület Józsefvárosi Polgármesteri Hivatal Közterület-felügyeleti Ügyosztály
- 4) a Budapest Főváros VIII. kerület Józsefvárosi Polgármesteri Hivatal Hatósági Ügyosztály,
- 5) a Budapest Főváros VIII. kerület Józsefvárosi Polgármesteri Hivatal Pénzügyi Ügyosztály,
- 6) irattár

BUDAPEST FŐVÁROS VIII. KERÜLET
JÓZSEFVÁROSI ÖNKORMÁNYZAT

VÁROSGAZDÁLKODÁSI ÉS
PÉNZÜGYI BIZOTTSÁGA

SOÓS GYÖRGY
elnök

Ügyintéző: Gyuricza Ramóna
Tel.: 459-2274
Fax: 459-2276
e-mail: gyuriczar@jozsefvaros.hu

Tárgy: közterület használati hozzájárulás
Ügyiratszám: 16-256/3/2018.

HATÁROZAT

Budapest VIII. kerület, Nagy Fuvaros utca 5. Társasház (adószám: 27021222-2-42, székhely: 1084 Budapest, Nagy Fuvaros utca 5., közös képviselő: Druszbovszky Éva JGK Zrt. 1084 Budapest, Őr utca 8.) – a továbbiakban: kérelmező – közterület használat iránt előterjesztett kérelmének a Városgazdálkodási és Pénzügyi Bizottság 494/2018. (VI.11.) számú határozatának 1. pontjában helyt adott és

2018. június 11-től

2018. június 30-ig

hozzájárul

a Budapest VIII. kerület, Nagy Fuvaros utca 5. szám előtti 20 m² közterület építési munkaterület (homlokzati állvány) céljából történő igénybevételéhez. A Városgazdálkodási és Pénzügyi Bizottság a 494/2018. (VI.11.) számú határozatának 2. pontjával továbbá úgy döntött, hogy a kérelmező építési munkaterület (homlokzati állvány) céljából igénybe vett közterület-használatának díját 2018. június 07. - 2018. június 10. közötti időszakra vonatkozóan is fizesse meg.

Az önkormányzati hatóság kötelezi a kérelmezőt arra, hogy közterület-használati díj címén fizessen meg Budapest Főváros VIII. kerület Józsefvárosi Önkormányzat K&H Bank Zrt.-nél vezetett 10403387-00028592-00000002 számú számlájára a határozat kézhezvételétől számított 10 napon belül egy összegben **nettó 201.600,- Ft +ÁFA, összesen bruttó 256.032,- Ft, azaz kétszázötvenhatezer-harminckettő forint** közterület-használati díjat.

A határozat ellen - a közléstől számított 15 napon belül - a Budapest Főváros VIII. kerület Józsefvárosi Önkormányzat Képviselő-testületéhez címzett, de a Polgármesteri Hivatal Gazdálkodási Ügyosztályához benyújtott, 5000,- Ft-os illetékbélyeggel ellátott fellebbezéssel lehet élni. A fellebbezésről a Képviselő-testület dönt.

INDOKOLÁS

A kérelmező közterület-használati hozzájárulás iránti kérelmet nyújtott be a Budapest Főváros VIII. kerület Józsefvárosi Önkormányzathoz (a továbbiakban: Önkormányzat) 2018. június 01. napján. Kérelme szerint az Önkormányzat tulajdonában lévő Budapest VIII. kerület, Nagy Fuvaros utca 5. szám előtti 20 m² közterületet építési munkaterület (homlokzati állvány) céljából kívánja igénybe venni.

106
M/



BUDAPEST FŐVÁROS VIII. KERÜLET JÓZSEFVÁROSI ÖNKORMÁNYZAT

VÁROSGAZDÁLKODÁSI ÉS
PÉNZÜGYI BIZOTTSÁGA

SOÓS GYÖRGY
elnök

A közterületek rendeltetéstől eltérő használatának szabályait a Józsefvárosi Önkormányzat tulajdonában lévő közterületek használatáról és használatának rendjéről szóló 37/2017. (IX.14.) önkormányzati rendelet (a továbbiakban: Rendelet) szabályozza.

A kérelem formai és egyéb tartalmi szempontból megfelelt a Rendelet 14. § (4) és (5) bekezdéseiben írt követelményeknek, a Rendelet által előírt mellékleteket kérelmező csatolta. A Rendelet 15. § (1) bekezdése értelmében a kérelem elbírálására hatáskörrel rendelkező Budapest Főváros VIII. kerület Józsefvárosi Önkormányzat Képviselő-testületének Városgazdálkodási és Pénzügyi Bizottsága önkormányzati hatósági jogkörben eljárva 2018. június 11. napján tartott ülésén elbírálta azt, és a 494/2018. (VI.11.) számú határozatával hozzájárulást adott a kérelmező részére a kérelmében megjelölt tevékenységre, időtartamra és helyszínre.

Kérelmező a közterület-használati hozzájárulás megadását teljes díjmentességgel kérte, azonban tekintettel arra, hogy építési munkálatok esetén a közterületek nagymértékben károsodhatnak, így a közterület-használati hozzájárulás megadása teljes díjfizetés mellett javasolt, azzal, hogy a társasház a Rendelet 29. § (1) bekezdésben foglaltak alapján külön kérelemmel a közterület-használat díjának 100%-át visszaigényelheti, amennyiben a hozzájárulásban meghatározott idő elteltét követő 5 munkanapon belül a közterületet az átvételekor fennálló eredeti állapotában bocsátja az Önkormányzat rendelkezésére.

A közterület-használati díj járda esetén a Rendelet 2.a. pontja alapján került meghatározásra. A közterület-használati díj számítása az alábbiak szerint alakul: 420,- Ft/m²/nap - napi m² használati díj - alapulvételével került meghatározásra, azaz 420,- Ft * 20 m² * 24 nap + ÁFA.

A közterületet használó köteles a használat céljára engedélyezett területet és annak környezetét folyamatosan tisztán, balesetmentesen, rendezett állapotban tartani, és a közterület használat időtartama alatt a szükséges állagmegóvási, karbantartási és tisztántartási kötelezettségét teljesíteni.

A közterület használat kapcsán elhelyezni kívánt létesítmények, berendezések, egyéb tárgyak biztonságos elhelyezését, őrzését a közterületet használó felel, azok esetleges megrongálódása esetén az Önkormányzat felé kártérítési igényel nem élhet, a közterület-használati jogosultság nem pótolja a jogszabályokban előírt egyéb – hatósági, illetve szakhatósági – engedélyek (pl. építésügyi, egészségügyi, rendészeti szakhatóságok engedélyei) beszerzését és csak a közreműködő szakhatóságok hozzájárulásában foglalt előírások megvalósítása esetén érvényes.

A közterület-használati hozzájárulás eredeti példányát, vagy annak hiteles másolatát, valamint a díjfizetési kötelezettség teljesítését igazoló dokumentumot (havonta, negyedévente, vagy félévente történő díjfizetés esetén valamennyi befizetést igazoló dokumentumot) a tevékenységet folytató személy köteles a helyszínen magánál tartani és ellenőrzésre jogosult személyek felhívására bemutatni.

BUDAPEST FŐVÁROS VIII. KERÜLET
JÓZSEFVÁROSI ÖNKORMÁNYZAT

VÁROSGAZDÁLKODÁSI ÉS
PÉNZÜGYI BIZOTTSÁGA
SOÓS GYÖRGY
elnök

Amennyiben az építési munka végzése esetén, ha a közterület-használat a járda teljes szélességét érinti és a gyalogosok közlekedése a másik oldalon lévő járdára nem terelhető át, a használó köteles a gyalogosok számára védőtetővel ellátott átjárót kialakítani.

A közterület-használati hozzájárulás a Rendelet 17. §-ban meghatározott okok miatt megszűnik, a Rendelet 17. § (3) és (4) bekezdésében valamint a 18. §-ban szabályozott esetben visszavonható.

A közterület használatra vonatkozó jogosultság megszűnése után használó köteles a közterület eredeti állapotát kártalanítási igény nélkül saját költségén helyreállítani. Amennyiben a közterület-használat során a használattal összefüggésben a terület megrongálódik, abban kár keletkezik, illetve a használó a közterület-használat másnak kárt okoz, úgy a közterület használó a rongálódást saját költségén köteles helyreállítani és a kárt megtéríteni. A közterület használó köteles az engedélyezett időtartam lejártát követően a közterület használatával minden kártalanítási és csereterület biztosítására irányuló igény nélkül haladéktalanul felhagyni, és az eredeti állapotnak megfelelően a közterület tulajdonosának rendelkezésére bocsátani.

Az önkéntes teljesítés elmaradása esetében a rendelkező részben foglalt közterület használata jogellenes közterület használatnak minősül, amelynek jogkövetkezményeit a Rendelet 31. §-a és a közösségi együttélés alapvető szabályairól és ezek elmulasztásának jogkövetkezményeiről szóló 18/2016. (VI.02.) önkormányzati rendelet tartalmazza.

Amennyiben a közterület használó a közterületet a jelen határozatban meghatározott idő után is használni kívánja, köteles legalább 16 munkanappal a lejáratú idő előtt újabb kérelmet benyújtani. A közterületet tovább használni csak az újabb hozzájárulás birtokában lehet.

A közterület tényleges használatának megkezdése előtt használó köteles az Önkormányzat képviselőjével (1082 Budapest, Baross utca 63-67., tel: 459-2230 vagy 459-2274) közös állapotfelmérést végezni és arról átadás-átvételi jegyzőkönyvet felvenni.

Továbbá használó köteles a közterület-használat megszűnésekor vagy szünetelésekor az általa használt közterületet az Önkormányzatnak visszaadni, amit kizárólag az Önkormányzat képviselőjének személyes jelenlétében tehet meg, amelyről szintén átadás-átvételi jegyzőkönyvet kell felvenni. Az átadás-átvételnél csak a használó nevében teljes körűen nyilatkozattétel és kötelezettségvállalás jogával rendelkező személy járhat el.

A rendelkező részben foglalt döntés a Rendelet 6. § (2) bekezdés 9. pontjában, 12. § (1) és (2) bekezdésében, 16. § (3) bekezdésében, 17.-21. §-aiban, 22. § (1) bekezdésben, 24. § (1) bekezdésében foglalt jogszabályi előírásokon alapszik, melyet a döntéshozó az általános közigazgatási rendtartásról szóló 2016. évi CL. törvény a 80-81. §-ai szerinti határozatban rendelt kiadni.



BUDAPEST FŐVÁROS VIII. KERÜLET
JÓZSEFVÁROSI ÖNKORMÁNYZAT


VÁROSGAZDÁLKODÁSI ÉS
PÉNZÜGYI BIZOTTSÁGA
SOÓS GYÖRGY
elnök

Hatáskörömet a Rendelet 15. § (1) bekezdése állapítja meg.

A határozat ellen a fellebbezés lehetőségét az Ákr. 116. § (2) bekezdés a) pontja biztosítja.

A fellebbezési illeték mértékét az illetékekről szóló 1990. évi XCIII. törvény 29. §-a alapján állapítottam meg.

Budapest, 2018. június 12.



2018 JUN 15.

A határozatról értesülnek:

- 1) a kérelmező,
- 2) a BRFK VIII. kerületi Rendőrkapitányság,
- 3) a Budapest Főváros VIII. kerület Józsefvárosi Polgármesteri Hivatal Közterület-felügyeleti Ügyosztály
- 4) a Budapest Főváros VIII. kerület Józsefvárosi Polgármesteri Hivatal Hatósági Ügyosztály,
- 5) a Budapest Főváros VIII. kerület Józsefvárosi Polgármesteri Hivatal Pénzügyi Ügyosztály,
- 6) irattár

log

1/12/

d.km.