

Kérjük a nyomtatványt olvashatóan, nyomtatott betűvel kitölteni!

Gazdasági társaságok, egyéni cég, társadalmi és egyéb szervezetek esetében:

Kérelmező neve: VÍG-HÁZ INGATLANFORGALMAZÁSI KFT.....telefon:

Kapcsolattartó ügyintéző neve: HARSÁGI JÁNOS.....telefon: +3630 941 8482

e-mail cím: . info@vighaz.hu.....

Székhelye: irsz.: 1 1 0 6 helység: BUDAPEST..(u, tér): JÁSZBERÉNYI ÚTszám: 57.....em./ajtó:

Levelezési cím: U. A.

Cégjegyzék szám/ Nyilvántartási szám: 01-09-275303

Bankszámlaszáma: 1 1 6 0 0 0 0 0 6 - 0 0 0 0 0 0 0 0 0 - 7 5 9 8 9 0 9 9

Adószáma: 2 2 6 1 0 2 4 3 - 2 - 4 2 db - 100/2018.

95301/2018.
Bikar Om

Egyéni vállalkozás esetében:

Kérelmező neve: telefon:.....

Lakcíme: irsz.: helység: (u, tér): szám: em./ajtó:

Levelezési cím:

e-mail cím:

Vállalkozó nyilvántartási száma:

Adószáma: - -

Bankszámlaszáma: - -

Magánszemélyek esetében:

Kérelmező neve: telefon:.....

Lakcíme: irsz. helység: (u, tér): szám: em./ajtó:

Születési helye:.....ideje: év hó nap, anyja neve:

e-mail cím:

Megjegyzés: Fenti adatok közlése a közterület-használati kérelmek elbírálásához, valamint a közterület-használati hozzájárulásban foglaltak ellenőrzéséhez szükségesek. Az adatokat a Polgármesteri Hivatal Gazdálkodási, illetve Közterület-felügyeleti Ügyosztálya kezeli az információs örendelkezési jogról és az információszabadságról szóló 2011. évi CXII. törvény alapján.

Közterület-használat ideje: 201 8 év 11 hó 01 naptól - 201 8 év 11 hó 30 napig

(Több időpont,- helyszín esetén kérünk listát mellékelni!)

Közterület-használat célja: ÉPÍTKEZÉS – HOMLOKZATI ÁLLVÁNYOZÁS

Kérelemmel érintett közterület nagysága: 155 + 35 m²/db

Közterület helye: Budapest, VIII. kerület VÍG U. 12-16. – BÉRKOCSIS U. 22. szám előtti

járdán, úttesten, zöldterületen vagy:

Megjegyzés (Egyéb tény, körülmény, stb.):

.....
.....
.....
.....
.....

A kérelem benyújtása nem jogosít fel a közterület használatra.

110

A kérelmező tudomásul veszi, hogy

- a kérelem benyújtása nem jogosítja fel a közterület használatára,
- a Józsefvárosi Önkormányzat tulajdonában lévő közterületek használatáról és használatának rendjéről szóló 37/2017. (IX. 14.) önkormányzati rendelet 21. § (1) bekezdése szerint a közterület használatáért közterület-használati díjat köteles fizetni,
- a közterületen kizárólag a kereskedelmi tevékenységek végzésének feltételeiről szóló 210/2009. (IX.29.) Kormányrendelet 12. § (1) bekezdése alapján a rendelet 5. mellékletében meghatározott termékek árusíthatók.

A kérelemhez a kérelmezőnek az alábbi melléleteket kell csatolnia: (A csatolt mellékletet kérjük X-el jelölni)

1. A közterületen folytatni kívánt tevékenység gyakorlására feljogosító egyszerű okirat másolatát:	
- egyéni vállalkozás esetén: vállalkozói igazolványt,	
- gazdasági társaság, egyéni cég esetén: 30 napnál nem régebbi cégkivonatot, aláírási címpéldányt,	
- társadalmi és egyéb szervezetek esetében: a nyilvántartásba-vételüket igazoló okiratot,	
- őstermelők esetén őstermelői igazolványt.	
- vendéglátó terasz létesítése esetén, az azt üzemeltetni kívánó kereskedelmi/vendéglátó egység érvényes bejelentés köteles kereskedelmi tevékenység bejelentését igazoló dokumentumot vagy a Működési Engedélyt	
2. Az igényelt területre vonatkozó helyszínt ábrázoló vázlatot, amelyen szerepelnie kell a környező utcáknak is. A vázlaton az igényelt területnek - a szükséges méretekkel - úgy kell szerepelnie, hogy annak nagysága, elhelyezkedése egyértelműen megállapítható legyen (TERASZ, KIOSZK ESETÉN: annak szélessége, hosszúsága; a terasz, kioszk szélének az épület homlokzati falától és a járda szélétől való távolsága; terasz esetén annak az üzletnek a bejáratától való távolsága, amelyikhez tartozik; méterben mérve).	
3. Az elhelyezni kívánt építmény, létesítmény, berendezés műszaki leírását és terveit; <i>teraszkérelmekhez a helyszín fotóját is csatolni szükséges.</i>	
4. Meglévő létesítményre vonatkozó közterület-használati hozzájárulás megújítása esetén – városképvédelmi szempontok figyelembevételé miatt – fényképfelvételt kell becsatolni.	
5. Építési engedélyhez kötött építmény esetében vagy építési munkálatokkal összefüggő közterület-használat esetében az építőtől kapott meghatalmazást és a jogszabályban előírt esetekben a jogerős építésügyi hatósági engedélyt csatolni szükséges.	
6. Közút igénybevétele esetén – a 2. pontban foglalt helyszínrajzon túl – a vonatkozó helyszínt ábrázoló forgalomtechnikai vázrajzot, amely beszerezhető a Budapest Közút Zrt. központi ügyfélszolgálatán (1115 Budapest, Bánk bán utca 8-12.) http://budapestkozut.hu	

Figyelmeztetés:

A hiánytalanul kitöltött kérelemnyomtatvány és az előírt melléletek csatolásán túl, a pontos és egyértelmű helymeghatározás, valamint a meglévő létesítmény fotója elengedhetetlen a benyújtott kérelem érdemi elbírálásához!

A közterület-használatot – különösen – az alábbi jogszabályok szabályozzák:

- Magyarország helyi önkormányzatairól szóló 2011. évi CLXXXIX. törvény
- a Józsefvárosi Önkormányzat tulajdonában lévő közterületek használatáról és használatának rendjéről szóló 37/2017. (IX.14.) önkormányzati rendelet
- Józsefváros Kerületi Építési Szabályzatáról szóló 66/2007.(XII.12.) önkormányzati rendelet
- Budapest főváros rendezési szabályzatáról szóló 5/2015. (II. 16.) Főv. Kgy. rendelet
- A településképp védelméről szóló 34/2017. (IX.14.) önkormányzati rendelete

NYILATKOZAT

Alulírott, az általam benyújtott közterület-használati kérelmem elbírálásának céljából **hozzájárulok** személyes adataim történő kezeléséhez, valamint ahhoz, hogy az így tudomásra jutott személyes adataimat a Polgármesteri Hivatal az eljárásban részt vevő szakhatósági állásfoglalások bekérése végett továbbítsa az illetékes hatóságok felé.

Kérelmem benyújtásakor a Polgármesteri Hivatal Gazdálkodási Ügyosztály ügyintézőjétől tájékoztatást kaptam –amelyet **tudomásul vettem** – az eljárás megindításának napjáról, az ügyintézési határidőről, az ügyemre irányadó jogszabályi rendelkezésekről, jogaimról és kötelezettségeimről, továbbá kötelezettségem elmulasztásának jogkövetkezményeiről, valamint a hivatali elérhetőségről.

Kijelentem, hogy kérelmem teljesítése eset én az általános közigazgatási rendtartásról szóló 2016. évi CL. törvény 82. § (2) bekezdés b) pontja alapján a fellebbezési jogomról lemondok.

Tudomásul veszem, hogy ezáltal az ügyemben hozott határozat annak közlésekor jogerőre emelkedik.

Budapest, 20.18. év 11. hó ... nap.

VIG-HÁZ INGATLANFORGALMAZÁSI KFT.
1106 BUDAPEST, JÁSZBERÉNYI ÚT 57.

KÉRELMEZŐ ALÁÍRÁSA

Tsz.: 796/2018

FORGALOMTECHNIKAI TERV

BUDAPEST, VIII. KERÜLET VÍG UTCA 12-16. SZ.

TÁRSASHÁZ ÉPÍTÉS

HOMLOKZATI ÁLLVÁNYOZÁS

KÖZTERÜLET FOGLALÁS

Víg-Ház Kft.

1106 Budapest, Jászberényi út 57.

AutoPark-Net Bt.

1158 Budapest, Pörge u. 62/B.

410-91-81

2018. július

112

1 1/1

FORGALOMTECHNIKAI MŰSZAKI LEÍRÁS

A forgalomtechnikai műszaki leírás a közterület foglalás miatti ideiglenes forgalmi rend kialakításával foglalkozik.

A Budapest VIII. ker. Víg utca 12-16. sz., Bérkocsis utca sarkán lévő ingatlanon építési munka folyik. Az ingatlan előtt mindkét utcai fronton homlokzati állványt építenek. A közterület foglaláshoz forgalomtechnikai tervet készítettünk.

A közterület helye:	Bp, VIII. ker. Víg u. 12-16. szám és Bérkocsis utca 22. sz. előtt
A terület elkorlátozásának módja:	zárt, bontható kerítés
Az elfoglalt közterület mérete:	155 + 35 m ²
A közterület foglalás időtartama:	2018. augusztustól néhány hét

A területen jelenleg meglévő forgalmi rendet és a tervezett állapotot az F-1 számú rajzon tüntettük fel.

A Víg utca és a Bérkocsis utca belvárosi egyirányú utca, aszfaltozott úttesttel és kétoldalt járdával. A Víg utcában a jobb, a Bérkocsis utcában az úttest bal szélén párhuzamos várakozásra kijelölt helyek vannak.

Az építkezéshez szükséges közterület:

- a Víg utcában a telek előtt teljes hosszban a járda és a saroktól 10 méterre kezdődően az úttest azonos oldali része;
- a Bérkocsis utcában az épület előtti járda teljes hosszban.

Az elfoglalt közterületet és az építési területet a járda és az úttest felől körül kell keríteni.

A Víg utcában a munkaterület mellett 4,0 m széles úttesten az egyirányú járműforgalom fenntartandó és az ingatlan teljes hosszában megállási tilalmat kell bevezetni.

A Bérkocsis utcában a munkaterület mellett az egyirányú forgalom és a páratlan oldali parkolás fenntartandó.

A gyalogosokat mindkét utcában, az ingatlan teljes hosszában a túloldali járdára kell terelni.

A kivitelezés teljes időtartama alatt gondoskodni kell arról, hogy a munkaterület mellett a KRESZ, valamint az építési munkahelyek elkorlátozására vonatkozó intézkedésekben foglalt, és a hatóságok által előírt forgalomtechnikai és egyéb rendelkezéseket betartsák.

A forgalomkorlátozási terv alapján a munkálatok alatt az ideiglenes közúti jelzőtáblákat ki kell helyezni. *A munka befejezése után a közterületet helyre kell állítani és az eredeti forgalmi rendet kialakítani (jelzőtáblák, burkolati jelek).*

ÁLTALÁNOS ELŐÍRÁSOK

A közúton levő munkahelyek elkorlátozásához, jelzéséhez ép, síkfelületű, tiszta elkorlátozó elemek és egyéb kiegészítő forgalomtechnikai segédanyagok használhatók.

Az elkorlátozó elemeket, közúti jelzőtáblákat úgy kell rögzíteni, hogy szélterhelés esetén azok ne mozduljanak el. A lezárt útrész mentén a közúti jármű és gyalogos forgalmat a kivitelezés minden fázisában biztosítani kell. Az építéshez szükséges jelzésrendszert alumínium anyagú, fényvisszaverő fóliás táblákkal kell kialakítani. A munkák megszűnésével, vagy az építés térbeni és időbeni előrehaladásával is a jelzéseket át kell helyezni, vagy el kell távolítani. Az építési munkák köz- és útterületek helyreállítását követően a jelzéseket át kell helyezni, vagy el kell távolítani. Biztosítani kell a kivitelezőnek az érintett munkaterületen a gépjárműforgalmat igény szerint,

valamint a lakossági magánbejáratok funkcióját azon a területeken, ahol félpályás útlezárást alkalmazott. A kivitelezőnek a munka megkezdése előtt a területen élőket tájékoztatni kell a munka megkezdéséről, idejéről és a forgalomterelésről.

A megkülönböztetett jelzéssel rendelkező járművek közlekedéséhez elsőbbséget kell biztosítani. Éjszaka és korlátozott látásviszonyok mellett az elkorlátozást folyamatos piros vagy villogó borostyánsárga jelzőlámpával meg kell jelölni. A közúti munkahelyen dolgozó minden személy narancspiros, citromsárga közúti fényvisszaverő felületű védőmellényt köteles viselni. A munkaterületen mozgó munkagépeknek a sárga villogó jelzést működtetni kell. A munkahelyen a forgalom irányával párhuzamos hosszirányú elkorlátozás céljára összefüggően elhelyezett útelzáró korlátot kell alkalmazni. Járdán, gyalogúton levő munkaterületet útelzáró korláttal körül kell korlátozni.

A munka végeztével az eredeti forgalmi rendet haladéktalanul vissza kell állítani, az érintett útburkolati jeleket (a meglévővel azonos minőségben) kell helyreállítani.

A kivitelező erkölcsi és anyagi felelőssége az állandó és ideiglenes jelzésrendszer megléte, állapota.

A forgalomkorlátozási tervet mindig elérhető helyen kell tartani.

FORGALOMKORLÁTOZÁSHOZ SZÜKSÉGES ESZKÖZÖK

Közúti jelzőtáblák:

A táblákat az útburkolat szélétől ill. a szegélytől 0,5 méterre kell elhelyezni úgy, hogy a tábla alsó széle a járda szintjétől minimum 2,20 méterre legyen

„Úton folyó munkák” 2 db

Tájékoztató tábla „Gyalogos forgalom a túloldalon” 4 db

„Útszűkület jobbról” 2 db

„Megállni tilos” 0 db

Kiegészítő tábla (a MT kezdetének megjelölésével) 1 db

Kiegészítő tábla „50m” 1 db

Kiegészítő tábla „30 m” 1 db

Sávozott terelőtábla:

Piros-fehér nyíl alakban sávozott tábla (anyaga alumínium, fényvisszaverő fóliás), kikerülési irányt jelző táblával (a nyíl a haladás irányába mutat): 1 db

BALESET- ÉS MUNKAVÉDELEM

Az építés során a kiviteli terv munkavédelem tervfejezetének előírásait be kell tartani, különös tekintettel a KRESZ, valamint a vonatkozó egyéb óvrendszabályok előírásait.

Minden munkaterületet védőkorláttal és 30 m-ként világítással kell ellátni.

A munkaterületet úgy kell előjelezni és megvilágítani, hogy az rossz látási viszonyok között és éjszaka is látható legyen.

A provizóriumokat korláttal és csúszásgátlókkal kell ellátni. A provizóriumok teherbírását mindenkor a talaj minőségétől és az arra haladó gépjárművek súlyától függően kell kialakítani.


Az munkaterületen hagyott gépi berendezéseket, csöveket elmozdulás ellen biztonságosan rögzíteni kell.

TERVEZŐI NYILATKOZAT

Alulírottak tervezőként kijelentjük, hogy az említett szakági dokumentációt a vonatkozó rendeleteknek megfelelően, így a 20/1984 (XII.21.) KM. sz. rendelet, és 2/1999 sz. (I.18.) módosításának valamint az ÚT-2 I.119:2010. számú útügyi műszaki előírásnak megfelelően készítettük az egyes helyszínekre adaptálva:

- az alkalmazott műszaki megoldások megfelelnek az általános érvényű és eseti előírásoknak
- megfelelnek a megelőző tűzvédelmi követelmények kielégítéséről szóló rendeletek, szabályzatok az országos és ágazati szabványok műszaki előírások követelményeinek
- a tárgyi dokumentáció a létesítmények telepítésére, tervezésére és üzemeltetésére vonatkozó munkavédelmi biztonságtechnikai szabályok, továbbá egyéb hatósági előírások betartásával készült
- ezek érvényesítésének célját, adatait a műszaki leírás megfelelő fejezetei és a részletes helyszínrajzok tartalmazzák.


Budapest 2018. július hó



Siklósiné Máj Zsuzsanna
KÉ-KK/01-3669

114

Víg utca 12-16. állványozás

3


BUDAPEST KÖZÚT

FORGALOMTECHNIKAI IGAZGATÓSÁG

címzett: AutoPark-Net Bt.

cím: 1158 Budapest
Pörge u. 62/b

nyilv. szám: 18US5809

iktatószám: 46 / 7431-2 / 2018

tárgy: 8. kerület Víg utca 12-16., homlokzati
állványozás

ügyintéző: Ember Attila

Társaságunkhoz érkezett, „8. kerület Víg utca 12-16., homlokzati állványozás” tárgyú, 796/2018 tervszámú kiviteli tervdokumentációra forgalomtechnikai kezelői hozzájárulásunkat az alábbi feltételekkel adjuk meg:

Az ideiglenes jelzőtáblák ép, fényvisszavető fóliás felületűek legyenek, és tiszta állapotban kerüljenek kihelyezésre. Az Ütügyi Műszaki előírásokban foglaltakat be kell tartani, különös tekintettel a magassági elhelyezésre vonatkozó kritériumokra.

Az ideiglenes „Megállni tilos” jelzőtáblákat hatályba lépésük előtt legalább 48 (legfeljebb 72) órával ki kell helyezni, és kiegészítő táblán fel kell tüntetni a hatályba lépés időpontját.

A kivitelezés során a munkaterületet zárt, min. 1,5 m magas, rácsos elrendezésű, cégjelzéssel ellátott elkorlátozó elemsorral kell lehatárolni, amely 100 km/h szélterhelésnek ellenáll. Megfelelő éjszakai megvilágítást kell alkalmazni.

A gyalogosforgalom munkaterülettől elhatárolt szabad mozgását biztosítani kell, akadály esetén min. 1 m széles provizóriummal át kell vezetni. A forgalom alatt álló közútra a gyalogos nem terelehető.

A munkaterület mellett, forgalmi sávban munkagép, ember nem tartózkodhat, a munkaterületről kikerülő anyag, építési anyag és törmelék nem tárolható.

A bontott és az építési anyagot minden esetben kalodában kell elhelyezni.

A jóváhagyott tervtől eltérni csak Társaságunkkal egyeztetett módon lehet. A tervtől eltérő munkavégzés, vagy feltételeink be nem tartása esetén hozzájárulásunk érvényét veszti.

Amennyiben a kezelői hozzájárulással ellátott építés alatti állapottervektől a kivitelezés során eltérés válik szükségessé, új forgalomkorlátozási állapottervet kell készíteni, amelyre kezelői hozzájárulásunkat meg kell kérni.


Forgalomtechnikai kezelői hozzájárulásunk 6 hónapig, vagy az ebben a 6 hónapban kérelmezett érvényes munkakezdési engedélyben meghatározott időszak végéig érvényes. A hozzájárulásunkban megállapított feltételekkel szemben kérelemmel a Budapest Főváros Kormányhivatala III. Kerületi Hivatalához lehet fordulni.

Forgalomtechnikai kezelői hozzájárulásunkat a Magyarország helyi önkormányzatairól szóló 2011. évi CLXXXIX. törvény 23. § (4) bekezdés 1. pontja, a közúti közlekedésről szóló 1988. évi I. törvény 33. és 34. §-ai, az utak forgalomszabályozásáról és a közúti jelzések elhelyezéséről szóló 20/1984. (XII.21.) KM rendelet 2. §-a, valamint a fővárosi helyi közutak kezelésének és üzemeltetésének szakmai szabályairól, továbbá az útépitések, a közterületet érintő közmű-, vasút- és egyéb építések és az útburkolatbontások szabályozásáról szóló 34/2008. (VII. 15.) Főv. Kgy. rendelet alapján, mint Operatív kezelő adtuk ki.

Budapest, 2018. augusztus 14.

BUDAPEST KÖZÚT
Zártkörűen Működő Részvénytársaság
1115 Budapest, Bánk bán u. 8-12.
Adószám: 23501894-2-43
Cégjegyzékszám: 01-10-047164
Bank szála: UniCredit Bank Hungary Zrt.
10018001-00000069-99940018


/Somogyvári Kristóf/
mérnökségvezető


/Ember Attila/
létesítmény-főmérnök

Budapest Közut
Zártkörűen Működő Részvénytársaság

telefon: +36 1 776-6134
fax: +36 1 776-6212

www.budapestkozut.hu

info@budapestkozut@budapestkozut.hu

Tolnai Lajos utca

Bérkocsis utca

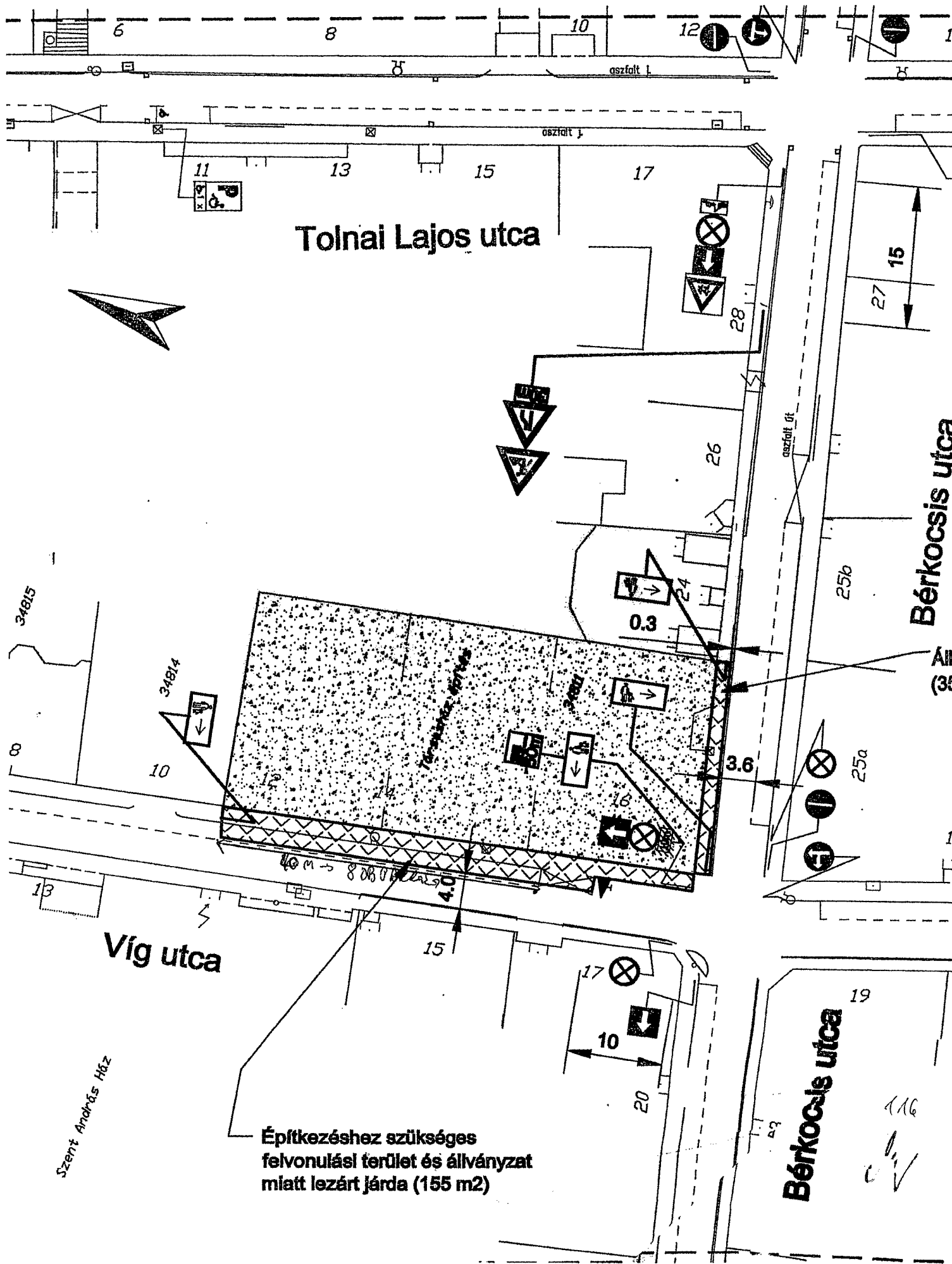
Víg utca


Bérkocsis utca



Építkezéshez szükséges felvonulási terület és állványzat miatt lezárt járda (155 m²)

Szent András Ház





BUDAPEST FŐVÁROS VIII. KERÜLET
JÓZSEFVÁROSI ÖNKORMÁNYZAT

VÁROSGAZDÁLKODÁSI ÉS
PÉNZÜGYI BIZOTTSÁGA

SOÓS GYÖRGY
elnök

Ügyintéző: Boros Gábor Szabolcs

Tel.: 459-2230

Fax: 459-2276

e-mail: borosgsz@jozsefvaros.hu

Tárgy: közterület használati hozzájárulás

Ügyiratszám: 16-100/10/2018.

HATÁROZAT

Víg-Ház Ingatlanforgalmazási Kft. (adószám: 22610243-2-42, levelezési cím: 1106 Budapest, Jászberényi út 57.) – a továbbiakban: kérelmező – közterület használat iránt előterjesztett kérelmének a Városgazdálkodási és Pénzügyi Bizottság 770/2018. (VIII.27.) számú határozatával helyt adott és

2018. szeptember 01-től

2018. október 31-ig

hozzájárul

a Budapest VIII. kerület, Víg u. 12-16. szám előtti 75 m² járda és 8 db parkolóhely (10 m² parkolóhelyenként), valamint a Bérkocsis u. 22. szám előtti 35 m² járda építési munkaterület (felvonulási terület – társasház építése – homlokzati állványozás) céljából történő igénybeviteléhez.

Az önkormányzati hatóság kötelezi a kérelmezőt arra, hogy közterület-használati díj címén fizessen meg Budapest Főváros VIII. kerület Józsefvárosi Önkormányzat K&H Bank Zrt.-nél vezetett 10403387-00028592-00000002 számú számlájára a határozat kézhezvételétől számított 10 napon belül egy összegben **nettó 4.157.702,- Ft + ÁFA, összesen bruttó 5.280.282,- Ft, azaz ötmillió-kettőszáznyolcvanezer-kettőszáznyolcvankettő forint** közterület-használati díjat.

E határozat a közléssel véglegessé válik és ellene fellebbezésnek helye nincs.

INDOKOLÁS

A kérelmező közterület-használati hozzájárulás iránti kérelmet nyújtott be a Budapest Főváros VIII. kerület Józsefvárosi Önkormányzathoz (a továbbiakban: Önkormányzat) 2018. augusztus 21. napján. Kérelme szerint az Önkormányzat tulajdonában lévő Budapest VIII. kerület, Víg u. 12-16. szám előtti 75 m² járdát és 8 db parkolóhelyet (10 m² parkolóhelyenként), valamint a Bérkocsis u. 22. szám előtti 35 m² járdát építési munkaterület (felvonulási terület – társasház építése – homlokzati állványozás) céljából kívánja igénybe venni.

BUDAPEST FŐVÁROS VIII. KERÜLET
JÓZSEFVÁROSI ÖNKORMÁNYZAT

VÁROSGAZDÁLKODÁSI ÉS
PÉNZÜGYI BIZOTTSÁGA

SOÓS GYÖRGY
elnök

A közterületek rendeltetéstől eltérő használatának szabályait a Józsefvárosi Önkormányzat tulajdonában lévő közterületek használatáról és használatának rendjéről szóló 37/2017. (IX.14.) önkormányzati rendelet (a továbbiakban: Rendelet) szabályozza.

A kérelem formai és egyéb tartalmi szempontból megfelelt a Rendelet 14. § (4) és (5) bekezdéseiben írt követelményeknek, a Rendelet által előírt mellékleteket kérelmező csatolta. A Rendelet 15. § (1) bekezdése értelmében a kérelem elbírálására hatáskörrel rendelkező Budapest Főváros VIII. kerület Józsefvárosi Önkormányzat Képviselő-testületének Városgazdálkodási és Pénzügyi Bizottsága önkormányzati hatósági jogkörben eljárva 2018. augusztus 27. napján tartott ülésén elbírálta azt, és a 770/2018. (VIII.27.) számú határozatával hozzájárulást adott a kérelmező részére a kérelmében megjelölt tevékenységre, időtartamra és helyszínre.

A közterület-használati díj parkolóhelyek tekintetében munkanapok esetén a Rendelet 24. § (2) bekezdése alapján került meghatározásra. A közterület-használati díj számítása az alábbiak szerint alakul: bruttó 2.650,- Ft/db/munkanap - napi db használati díj - alapulvételével került meghatározásra, azaz 2.650,- Ft * 8 db * 42 munkanap.

A közterület-használati díj parkolóhelyek tekintetében munkaszüneti napok esetén a Rendelet 1. számú mellékletének 2.a. pontja alapján került meghatározásra. A közterület-használati díj számítása az alábbiak szerint alakul: 420,- Ft/m²/munkaszüneti nap - napi m² használati díj - alapulvételével került meghatározásra, azaz 420,- Ft * 80 m² * 19 munkaszüneti nap + ÁFA.

A közterület-használati díj járda esetén a Rendelet 1. számú rendeletének 2.a. pontja alapján került meghatározásra. A közterület-használati díj számítása az alábbiak szerint alakul: 420,- Ft/m²/nap - napi m² használati díj - alapulvételével került meghatározásra, azaz 420,- Ft * 110 m² * 61 nap + ÁFA.

A közterületet használó köteles a használat céljára engedélyezett területet és annak környezetét folyamatosan tisztán, balesetmentesen, rendezett állapotban tartani, és a közterület használat időtartama alatt a szükséges állagmegóvási, karbantartási és tisztántartási kötelezettségét teljesíteni.

A közterület használat kapcsán elhelyezni kívánt létesítmények, berendezések, egyéb tárgyak biztonságos elhelyezéseért, őrzéséért a közterületet használó felel, azok esetleges megrongálódása esetén az Önkormányzat felé kártérítési igénnyel nem élhet, a közterület-használati jogosultság nem pótolja a jogszabályokban előírt egyéb – hatósági, illetve szakhatósági – engedélyek (pl. építésügyi, egészségügyi, rendészeti szakhatóságok engedélyei) beszerzését és csak a közreműködő szakhatóságok hozzájárulásában foglalt előírások megvalósítása esetén érvényes.

A közterület-használati hozzájárulás eredeti példányát, vagy annak hiteles másolatát, valamint a díjfizetési kötelezettség teljesítését igazoló dokumentumot (havonta,

118
Jm/

BUDAPEST FŐVÁROS VIII. KERÜLET
JÓZSEFVÁROSI ÖNKORMÁNYZAT

VÁROSGAZDÁLKODÁSI ÉS
PÉNZÜGYI BIZOTTSÁGA

SOÓS GYÖRGY
elnök

negyedévente, vagy félévente történő díjfizetés esetén valamennyi befizetést igazoló dokumentumot) a tevékenységet folytató személy köteles a helyszínen magánál tartani és ellenőrzésre jogosult személyek felhívására bemutatni.

Amennyiben az építési munka végzése esetén, ha a közterület-használat a járda teljes szélességét érinti és a gyalogosok közlekedése a másik oldalon lévő járdára nem terelhető át, a használó köteles a gyalogosok számára védőtetővel ellátott átjárót kialakítani.

A közterület-használati hozzájárulás a Rendelet 17. §-ban meghatározott okok miatt megszűnik, a Rendelet 17. § (3) és (4) bekezdésében valamint a 18. §-ban szabályozott esetben visszavonható.

A közterület használatra vonatkozó jogosultság megszűnése után használó köteles a közterület eredeti állapotát kártalanítási igény nélkül saját költségén helyreállítani. Amennyiben a közterület-használat során a használattal összefüggésben a terület megrongálódik, abban kár keletkezik, illetve a használó a közterület-használattal másnak kárt okoz, úgy a közterület használó a rongálódást saját költségén köteles helyreállítani és a kárt megtéríteni. A közterület használó köteles az engedélyezett időtartam lejártát követően a közterület használatával minden kártalanítási és csereterület biztosítására irányuló igény nélkül haladéktalanul felhagyni, és az eredeti állapotnak megfelelően a közterület tulajdonosának rendelkezésére bocsátani.

Az önkéntes teljesítés elmaradása esetében a rendelkező részben foglalt közterület használata jogellenes közterület használatnak minősül, amelynek jogkövetkezményeit a Rendelet 31. §-a és a közösségi együttélés alapvető szabályairól és ezek elmulasztásának jogkövetkezményeiről szóló 18/2016. (VI.02.) önkormányzati rendelet tartalmazza.

Amennyiben a közterület használó a közterületet a jelen határozatban meghatározott idő után is használni kívánja, köteles legalább 16 munkanappal a lejáratú idő előtt újabb kérelmet benyújtani. A közterületet tovább használni csak az újabb hozzájárulás birtokában lehet.

A közterület tényleges használatának megkezdése előtt használó köteles az Önkormányzat képviselőjével (1082 Budapest, Baross utca 63-67., tel: 459-2230 vagy 459-2274) közös állapotfelmérést végezni és arról átadás-átvételi jegyzőkönyvet felvenni.

Továbbá használó köteles a közterület-használat megszűnésekor vagy szünetelésekor az általa használt közterületet az Önkormányzatnak visszaadni, amit kizárólag az Önkormányzat képviselőjének személyes jelenlétében tehet meg, amelyről szintén átadás-átvételi jegyzőkönyvet kell felvenni. Az átadást-átvételnél csak a használó nevében teljes körűen nyilatkozattétel és kötelezettségvállalás jogával rendelkező személy járhat el.

A rendelkező részben foglalt döntés a Rendelet 6. § (2) bekezdés 9. pontjában, 12. § (1) és (2) bekezdésében, 16. § (3) bekezdésében, 17.-21. §-aiban, 22. § (1) bekezdésben, 24. § (1)-(2) bekezdésében foglalt jogszabályi előírásokon alapszik, melyet a döntéshozó az általános



BUDAPEST FŐVÁROS VIII. KERÜLET
JÓZSEFVÁROSI ÖNKORMÁNYZAT

VÁROSGAZDÁLKODÁSI ÉS
PÉNZÜGYI BIZOTTSÁGA
SOÓS GYÖRGY
elnök

közigazgatási rendtartásról szóló 2016. évi CL. törvény a 80-81. §-ai szerinti határozatban
rendelt kiadni.

Hatáskörömet a Rendelet 15. § (1) bekezdése állapítja meg.

Jelen döntés ellen a fellebbezési lehetőség kizárását az Ákr. 82. § (2) bekezdés b) pontja
biztosítja.

Budapest, 2018. augusztus 29.



Városgazdálkodási és Pénzügyi Bizottság
elnöke

2018 AUG 29.

A határozatról értesülnek:

- 1) a kérelmező,
- 2) a BRFK VIII. kerületi Rendőrkapitányság,
- 3) a Budapest Főváros VIII. kerület Józsefvárosi Polgármesteri Hivatal Közterület-
felügyeleti Ügyosztály
- 4) a Budapest Főváros VIII. kerület Józsefvárosi Polgármesteri Hivatal Hatósági
Ügyosztály,
- 5) a Budapest Főváros VIII. kerület Józsefvárosi Polgármesteri Hivatal Pénzügyi
Ügyosztály,
- 6) irattár

XV.

IKTATÁSRA ÉRKEZETT

Józsefvárosi Önkormányzat Polgármesteri Hivatala
Központi Iktató

Budapest Főváros VIII. kerület Józsefvárosi Polgármesteri Hivatal
Gazdálkodási Ügyosztály
1082 Budapest
Baross utca 63-67.

9.38
2018 OKT 10. U

Érkeztetés dátuma: 2018 OKT 10.	Szám: 16-925/3
Melléklet: 1	Szűrés: Boros G
	Előszám: ee

K É R E L E M

a Józsefvárosi Önkormányzat tulajdonában lévő közterület használatához

Kérjük a nyomtatványt olvashatóan, nyomtatott betűvel kitölteni!

Gazdasági társaságok, egyéni cég, társadalmi és egyéb szervezetek esetében:

Kérelmező neve: Épkar Zrt. telefon:

Kapcsolattartó ügyintéző neve: Oravecz László telefon: +3620 406 6346

e-mail cím: oraveczlasklo@epkar.hu

Székhelye: irsz.: [11112] helység: Budapest, Németvölgyi út 146.

Levellezési cím:

Céгийegyzék szám/ Nyilvántartási szám: 01-10-044871

Bankszámlaszáma: [10702136] - [48594008] - [51100005]

Adószáma: [11266101] - [2] - [43] Előszám: 16- /2018

JÓZSEFVÁROSI POLGÁRMESTERI HIVATAL

Szám: 90993/2018
Boros G

Egyéni vállalkozás esetében:

Kérelmező neve: telefon:

Lakcíme: irsz.: [] helység: (u., tér): szám: em./ajtó:

Levellezési cím:

e-mail cím:

Vállalkozó nyilvántartási száma: []

Adószáma: []

Bankszámlaszáma: []

Magánszemélyek esetében:

Kérelmező neve: telefon:

Lakcíme: irsz.: [] helység: (u., tér): szám: em./ajtó:

Születési helye: ideje: [] év [] hó [] nap, anyja neve:

e-mail cím:

Megjegyzés: Fenti adatok közlése a közterület-használati kérelmek elbírálásához, valamint a közterület-használati hozzájárulásban foglaltak ellenőrzéséhez szükségesek. Az adatokat a Polgármesteri Hivatal Gazdálkodási, illetve Közterület-felügyeleti Ügyosztálya kezeli az információszabadságról és az információszabadságról szóló 2011. évi CXII. törvény alapján.

Közterület-használat ideje: 201 [8] év [11] hó [01] naptól - 201 [8] év [11] hó [20] napig

(Több időpont,- helyszín esetén kérünk listát mellékelni!)

Közterület-használat célja: „Károlyi-Csekonics Palotaegyüttes átfogó, állagmegóvó felújítási munkáinak megvalósítása” tárgyú kivitelezési munkálatokhoz kapcsolódó felvonulási terület biztosítása

Kérelemmel érintett közterület nagysága: 128 m²/db 13 db parkolóhely (130 m²)

Közterület helye: Budapest, VIII. kerület Reviczky utca 6. Múzeum utca 17. szám előtti, illetve Budapest, VIII. kerület Szentkirályi u. 41-43. szám előtti 11 db parkolóhely, Budapest, VIII. kerület Múzeum utca 4. szám előtti 1 db parkolóhely, Budapest, VIII. kerület Múzeum utca 6. szám előtti 2 db parkolóhely, Budapest, VIII. kerület Reviczky u. 5-9. szám előtti 3 db parkolóhely, Budapest, VIII. kerület Reviczky u. 6-8 szám előtti úttest és járda a mellékelt dokumentáció alapján.

Járdán, úttesten, zöldterületen vagy:

Megjegyzés (Egyéb tény, körülmény, stb.):

.....


.....

.....

.....

.....

.....

 121

A kérelmező tudomásul veszi, hogy

- a kérelem benyújtása nem jogosítja fel a közterület használatára,
- a Józsefvárosi Önkormányzat tulajdonában lévő közterületek használatáról és használatának rendjéről szóló 37/2017. (IX. 14.) önkormányzati rendelet 21. § (1) bekezdése szerint a közterület használatáért közterület-használati díjat köteles fizetni,
- a közterületen kizárólag a kereskedelmi tevékenységek végzésének feltételeiről szóló 210/2009. (IX.29.) Kormányrendelet 12. § (1) bekezdése alapján a rendelet 5. mellékletében meghatározott termékek árusíthatók.

A kérelemhez a kérelmezőnek az alábbi melléleteket kell csatolnia: (A csatolt mellékletet kérjük X-el jelölni)

1. A közterületen folytatni kívánt tevékenység gyakorlására feljogosító egyszerű okirat másolatát:	
- egyéni vállalkozás esetén: vállalkozói igazolványt,	
- gazdasági társaság, egyéni cég esetén: 30 napnál nem régebbi cégkivonatot, aláírási címpéldányt,	
- társadalmi és egyéb szervezetek esetében: a nyilvántartásba-vételüket igazoló okiratot,	
- őstermelők esetén őstermelői igazolványt.	
- vendéglátó terasz létesítése esetén, az azt üzemeltetni kívánó kereskedelmi/vendéglátó egység érvényes bejelentés köteles kereskedelmi tevékenység bejelentését igazoló dokumentumot vagy a Működési Engedélyt	
2. Az igényelt területre vonatkozó helyszínt ábrázoló vázlatot, amelyen szerepelnie kell a környező utcáknak is. A vázlaton az igényelt területnek - a szükséges méretekkel - úgy kell szerepelnie, hogy annak nagysága, elhelyezkedése egyértelműen megállapítható legyen (TERASZ, KIOSZK ESETÉN: annak szélessége, hosszúsága; a terasz, kiosk szélének az épület homlokzati falától és a járda szélétől való távolsága; terasz esetén annak az üzletnek a bejáratától való távolsága, amelyikhez tartozik; méterben mérve).	
3. Az elhelyezni kívánt építmény, létesítmény, berendezés műszaki leírását és terveit; <i>teraszkérelmekhez a helyszín fotóját is csatolni szükséges.</i>	
4. Meglévő létesítményre vonatkozó közterület-használati hozzájárulás megújítása esetén – városképvédelmi szempontok figyelembevételére miatt – fényképfelvételt kell becsatolni.	
5. <i>Építési engedélyhez kötött építmény esetében vagy építési munkálatokkal összefüggő közterület-használat esetében az építőtől kapott meghatalmazást és a jogszabályban előírt esetekben a jogerős építésügyi hatósági engedélyt csatolni szükséges.</i>	
6. Közút igénybevétele esetén – a 2. pontban foglalt helyszínrajzon túl – a vonatkozó helyszínt ábrázoló forgalomtechnikai vázrajzot, amely beszerezhető a Budapest Közút Zrt. központi ügyfélszolgálatán (1115 Budapest, Bánk bán utca 8-12.)	X

Figyelmeztetés:

A hiánytalanul kitöltött kérelemnyomtatvány és az előírt mellékletek csatolásán túl, a pontos és egyértelmű helymeghatározás, valamint a meglévő létesítmény fotója elengedhetetlen a benyújtott kérelem érdemi elbírálásához!

A közterület-használatot – különösen – az alábbi jogszabályok szabályozzák:

- Magyarország helyi önkormányzatairól szóló 2011. évi CLXXXIX. törvény
- a Józsefvárosi Önkormányzat tulajdonában lévő közterületek használatáról és használatának rendjéről szóló 37/2017. (IX.14.) önkormányzati rendelet
- Józsefváros Kerületi Építési Szabályzatáról szóló 66/2007. (XII.12.) önkormányzati rendelet
- Budapest főváros rendezési szabályzatáról szóló 5/2015. (II.16.) Főv. Kgy. rendelet
- A településképp védelméről szóló 34/2017. (IX.14.) önkormányzati rendelete

NYILATKOZAT

Alulírott, az általam benyújtott közterület-használati kérelmem elbírálásának céljából hozzájárulok személyes adataim történő kezeléséhez, valamint ahhoz, hogy az így tudomásra jutott személyes adataimat a Polgármesteri Hivatal az eljárásban részt vevő szakhatósági állásfoglalások bekérése végett továbbítsa az illetékes hatóságok felé.

Kérelmem benyújtásakor a Polgármesteri Hivatal Gazdálkodási Ügyosztály ügyintézőjétől tájékoztatást kaptam –amelyet tudomásul vettem – az eljárás megindításának napjáról, az ügyintézési határidőről, az ügyemre irányadó jogszabályi rendelkezésekről, jogaimról és kötelezettségeimről, továbbá kötelezettségem elmulasztásának jogkövetkezményeiről, valamint a hivatali elérhetőségről.

Kijelentem, hogy kérelmem teljesítése eset én a közigazgatási hatósági eljárás és szolgáltatás általános szabályairól a 2004. évi CXL. törvény 2004. évi CXL. törvény 73/A. § (1) bekezdés b) pontja alapján a fellebbezési jogomról lemondok. Tudomásul veszem, hogy ezáltal az ügyemben hozott határozat annak közlésekor jogerőre emelkedik.

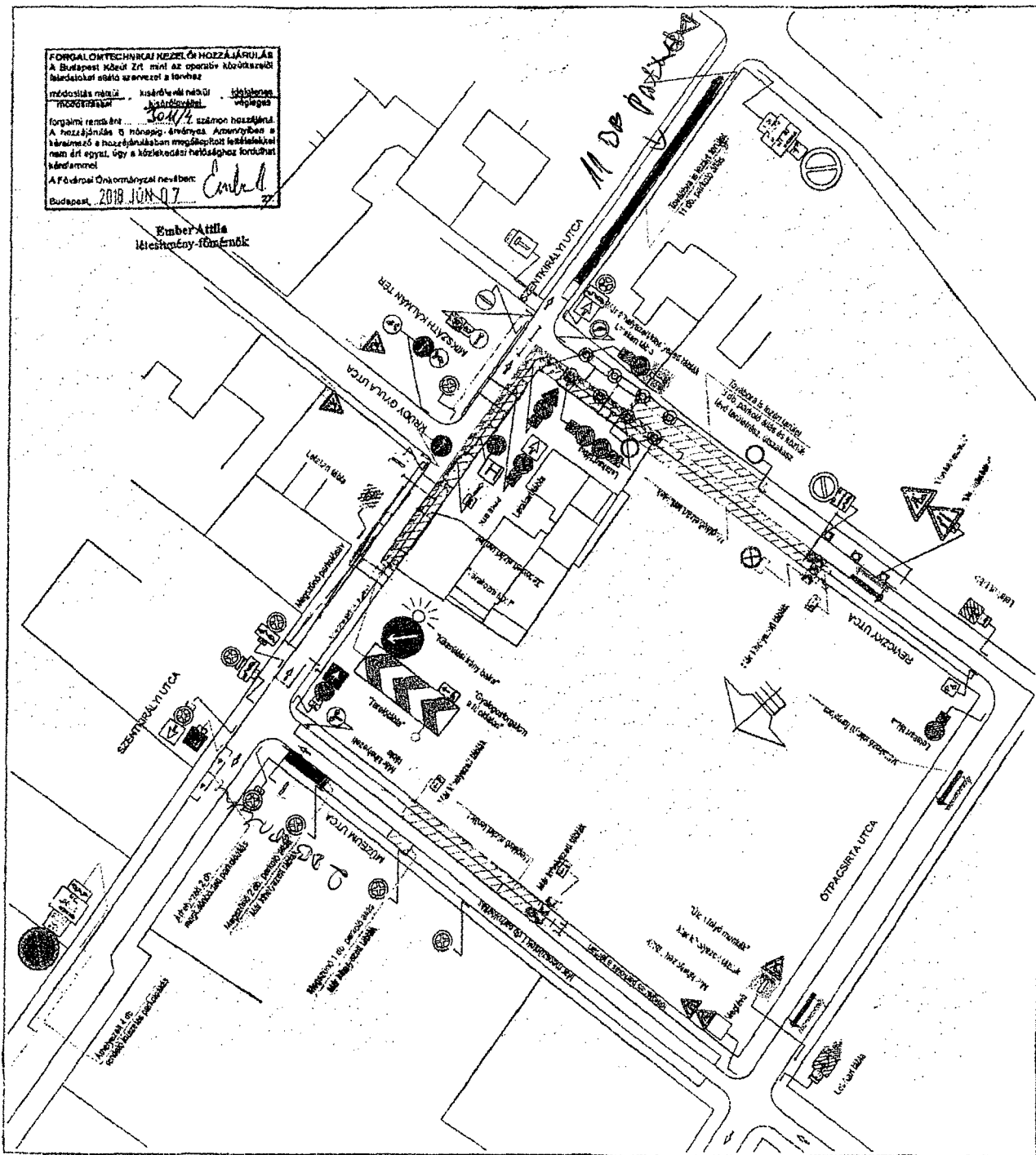
Budapest, 2018. év 10 hó 09. nap.

.....
 KÉRELMEZŐ ALÁÍRÁSA

122

FORGALOMTECHNIKAI NÉZET ÉS HOZZÁÁRULÁS
 A Budapesti Közút Zrt. mint az operatív közútközlekedési feladatokért felelős szervezet a tervhez módosítás nélkül, kiegészítéssel, illetve módosítással, kiegészítéssel, illetve végleges formában hozzájárul.
 A hozzájárulás 3 hónapig érvényes. Azonnyal, aki a hozzájárulásban megadott feltételekkel nem ért egyet, úgy a közlekedési feladatokhoz fordulhat kérelmével.
 A Fővárosi Önkormányzat nevében:
 Budapest, 2018. JÚN. 07. *Ember Attila*

Ember Attila
 Iktatóvezető



123
CH
AGB

Jelmagyarázat:


- Teljeskörű
- Meglévő burkolat
- Munkaterület
- Már elzár munkaterület
- Tervezett jelzőtábla
- Meglévő jelzőtábla
- Előző "útben" kihelyezett ideiglenes tábla
- Előző "útben" kihelyezett ideiglenes fejfestés

A tervezett jelzőtáblákat a láthatóságot figyelembe véve kell elhelyezni!

A "Megállni és vörakozni tilos!" jelzőtáblát a munkavégzés megkezdése előtt 2 nappal ki kell helyezni!

Budapest VIII. ker.
 Mikszáth Kálmán tér – Szentkirályi utca –
 Reviczky utca sarkán tervezett
 homlokzat-feelújítási munkákhoz szükséges
ÉPÍTÉS ALATTI FORGALOMKORLÁTOZÁS TERVE
 Munkaszám: 40/2017.

FORGALOMTECHNIKAI HELYSZÍNRAJZ M=1:850



BUDAPEST FŐVÁROS VIII. KERÜLET
JÓZSEFVÁROSI ÖNKORMÁNYZAT

2018. JÚL. 05.

Wp
M

VÁROSGAZDÁLKODÁSI ÉS
PÉNZÜGYI BIZOTTSÁGA

SOÓS GYÖRGY
elnök

Ügyintéző: Boros Gábor Szabolcs

Tel.: 459-2230

Fax: 459-2276

e-mail: borosgsz@jozsefvaros.hu

Tárgy: közterület használati hozzájárulás

Ügyiratszám: 16-925/3/2018.

HATÁROZAT

Épkar Zrt. (adószám: 11266101-2-43, székhely: 1112 Budapest, Németvölgyi út 146.) – a továbbiakban: kérelmező – közterület használat iránt előterjesztett kérelmének a Városgazdálkodási és Pénzügyi Bizottság 548/2018. (VI.27.) számú határozatával helyt adott és

2018. június 27-től

2018. október 31-ig

hozzájárul

a Budapest VIII. kerület, Budapest VIII. kerület, Szentkirályi u. 41-43. szám előtti 11 db parkolóhely (10 m² parkolóhelyenként) és Budapest VIII. kerület, Múzeum u. 6. szám előtti 2 db parkolóhely (10 m² parkolóhelyenként) építési munkaterület (teherautó haladási irányának biztosítása) céljából történő igénybevételéhez azzal, hogy a 2018. május 22. – 2018. június 26. közötti időszakra vonatkozó közterület-használati díjat a kérelmező fizesse meg.

Az önkormányzati hatóság kötelezi a kérelmezőt arra, hogy közterület-használati díj címén fizessen meg Budapest Főváros VIII. kerület Józsefvárosi Önkormányzat K&H Bank Zrt.-nél vezetett 10403387-00028592-00000002 számú számlájára a határozat kézhezvételétől számított 10 napon belül egy összegben **nettó 8.836.233,- Ft + ÁFA, összesen bruttó 11.222.015,- Ft, azaz tizenegymillió-kétszázhuszonkettőezer-tizenöt forint közterület-használati díjat.**

E határozat a közléssel véglegessé válik és ellene fellebbezésnek helye nincs.

INDOKOLÁS

A kérelmező közterület-használati hozzájárulás iránti kérelmet nyújtott be a Budapest Főváros VIII. kerület Józsefvárosi Önkormányzathoz (a továbbiakban: Önkormányzat) 2018. június 18. napján. Kérelme szerint az Önkormányzat tulajdonában lévő Budapest VIII. kerület, Budapest VIII. kerület, Szentkirályi u. 41-43. szám előtti 11 db parkolóhelyet (10 m² parkolóhelyenként) és Budapest VIII. kerület, Múzeum u. 6. szám előtti 2 db parkolóhelyet (10 m² parkolóhelyenként) építési munkaterület (teherautó haladási irányának biztosítása) céljából kívánja igénybe venni.



BUDAPEST FŐVÁROS VIII. KERÜLET JÓZSEFVÁROSI ÖNKORMÁNYZAT

VÁROSGAZDÁLKODÁSI ÉS
PÉNZÜGYI BIZOTTSÁGA

SOÓS GYÖRGY
elnök

A közterületek rendeltetéstől eltérő használatának szabályait a Józsefvárosi Önkormányzat tulajdonában lévő közterületek használatáról és használatának rendjéről szóló 37/2017. (IX.14.) önkormányzati rendelet (a továbbiakban: Rendelet) szabályozza.

A kérelem formai és egyéb tartalmi szempontból megfelelt a Rendelet 14. § (4) és (5) bekezdéseiben írt követelményeknek, a Rendelet által előírt mellékleteket kérelmező csatolta. A Rendelet 15. § (1) bekezdése értelmében a kérelem elbírálására hatáskörrel rendelkező Budapest Főváros VIII. kerület Józsefvárosi Önkormányzat Képviselő-testületének Városgazdálkodási és Pénzügyi Bizottsága önkormányzati hatósági jogkörben eljárva 2018. június 27. napján tartott ülésén elbírálta azt, és a 548/2018. (VI.27.) számú határozatával hozzájárulást adott a kérelmező részére a kérelmében megjelölt tevékenységre, időtartamra és helyszínre igénybevételehez azzal, hogy a 2018. május 22. – 2018. június 26. közötti időszakra vonatkozó közterület-használati díjat a kérelmező fizesse meg.

A közterület-használati díj parkolóhelyek tekintetében munkanapok esetén a Rendelet 24. § (2) bekezdése alapján került meghatározásra. A közterület-használati díj számítása az alábbiak szerint alakul: bruttó 5.280,- Ft/db/munkanap - alapulvételével került meghatározásra, azaz 5.280,- Ft * 13 db * 115 munkanap.

A közterület-használati díj parkolóhelyek tekintetében munkaszüneti napok esetén a Rendelet 2.a. pontja alapján került meghatározásra. A közterület-használati díj számítása az alábbiak szerint alakul: 420,- Ft/m²/munkaszüneti nap - alapulvételével került meghatározásra, azaz 420,- Ft * 130 m² * 48 munkaszüneti nap + ÁFA.

A közterületet használó köteles a használat céljára engedélyezett területet és annak környezetét folyamatosan tisztán, balesetmentesen, rendezett állapotban tartani, és a közterület használat időtartama alatt a szükséges állagmegóvási, karbantartási és tisztántartási kötelezettségét teljesíteni.

A közterület használat kapcsán elhelyezni kívánt létesítmények, berendezések, egyéb tárgyak biztonságos elhelyezéseért, őrzéséért a közterületet használó felel, azok esetleges megrongálódása esetén az Önkormányzat felé kártérítési igényvel nem élhet, a közterület-használati jogosultság nem pótolja a jogszabályokban előírt egyéb – hatósági, illetve szakhatósági – engedélyek (pl. építésügyi, egészségügyi, rendészeti szakhatóságok engedélyei) beszerzését és csak a közreműködő szakhatóságok hozzájárulásában foglalt előírások megvalósítása esetén érvényes.

A konténert a parkolósáv területén úgy kell elhelyezni, hogy az úttestbe nem lóghat bele. A konténer éjszakai láthatóságát menetirányból fényvisszaverő jelzés elhelyezésével biztosítani kell. Ferde vagy merőleges kialakítású parkolósáv esetén a konténer legfeljebb 1 várakozóhelyet foglalhat el. Olyan várakozóhelyek esetén, ahol a várakozóhelyek félig a járdán vannak kijelölve, az útpálya és a járda szintkülönbsége miatt biztosítani kell a konténer alátámasztását. Mozgáskorlátozott várakozóhelyre konténert nem lehet lehelyezni.

125
[Handwritten signature]



BUDAPEST FŐVÁROS VIII. KERÜLET JÓZSEFVÁROSI ÖNKORMÁNYZAT

VÁROSGAZDÁLKODÁSI ÉS
PÉNZÜGYI BIZOTTSÁGA

SOÓS GYÖRGY
elnök

A konténer le-és felrakodása kisforgalmú időszakban, a közúti forgalom lehető legkisebb zavarásával történjen.

A közterület-használati hozzájárulás eredeti példányát, vagy annak hiteles másolatát, valamint a díjfizetési kötelezettség teljesítését igazoló dokumentumot (havonta, negyedévente, vagy félévente történő díjfizetés esetén valamennyi befizetést igazoló dokumentumot) a tevékenységet folytató személy köteles a helyszínen magánál tartani és ellenőrzésre jogosult személyek felhívására bemutatni.

A közterület-használati hozzájárulás a Rendelet 17. §-ban meghatározott okok miatt megszűnik, a Rendelet 17. § (3) és (4) bekezdésében valamint a 18. §-ban szabályozott esetben visszavonható.

A közterület használatra vonatkozó jogosultság megszűnése után használó köteles a közterület eredeti állapotát kártalanítási igény nélkül saját költségén helyreállítani. Amennyiben a közterület-használat során a használattal összefüggésben a terület megrongálódik, abban kár keletkezik, illetve a használó a közterület-használattal másnak kárt okoz, úgy a közterület használó a rongálódást saját költségén köteles helyreállítani és a kárt megtéríteni. A közterület használó köteles az engedélyezett időtartam lejártát követően a közterület használatával minden kártalanítási és csereterület biztosítására irányuló igény nélkül haladéktalanul felhagyni, és az eredeti állapotnak megfelelően a közterület tulajdonosának rendelkezésére bocsátani.

Az önkéntes teljesítés elmaradása esetében a rendelkező részben foglalt közterület használata jogellenes közterület használatnak minősül, amelynek jogkövetkezményeit a Rendelet 31. §-a és a közösségi együttélés alapvető szabályairól és ezek elmulasztásának jogkövetkezményeiről szóló 18/2016. (VI.02.) önkormányzati rendelet tartalmazza.

Amennyiben a közterület használó a közterületet a jelen határozatban meghatározott idő után is használni kívánja, köteles legalább 16 munkanappal a lejáratú idő előtt újabb kérelmet benyújtani. A közterületet tovább használni csak az újabb hozzájárulás birtokában lehet.

A közterület tényleges használatának megkezdése előtt használó köteles az Önkormányzat képviselőjével (1082 Budapest, Baross utca 63-67., tel: 459-2230 vagy 459-2274) közös állapotfelmérést végezni és arról átadás-átvételi jegyzőkönyvet felvenni.

Továbbá használó köteles a közterület-használat megszűnésekor vagy szüneteléskor az általa használt közterületet az Önkormányzatnak visszaadni, amit kizárólag az Önkormányzat képviselőjének személyes jelenlétében tehet meg, amelyről szintén átadás-átvételi jegyzőkönyvet kell felvenni. Az átadást-átvételnél csak a használó nevében teljes körűen nyilatkozattétel és kötelezettségvállalás jogával rendelkező személy járhat el.



BUDAPEST FŐVÁROS VIII. KERÜLET
JÓZSEFVÁROSI ÖNKORMÁNYZAT

VÁROSGAZDÁLKODÁSI ÉS
PÉNZÜGYI BIZOTTSÁGA

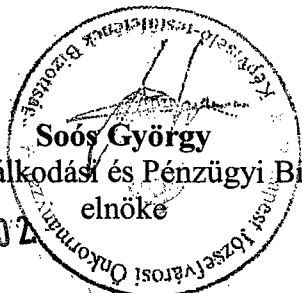
SOÓS GYÖRGY
elnök

A rendelkező részben foglalt döntés a Rendelet 6. § (2) bekezdés 9. pontjában, 12. § (1) és (2) bekezdésében, 16. § (3) bekezdésében, 17.-21. §-aiban, 22. § (1) bekezdésben, 24. § (1) bekezdésében foglalt jogszabályi előírásokon alapszik, melyet a döntéshozó az általános közigazgatási rendtartásról szóló 2016. évi CL. törvény a 80-81. §-ai szerinti határozatban rendelt kiadni.

Hatáskörömet a Rendelet 15. § (1) bekezdése állapítja meg.


Jelen döntés ellen a fellebbezési lehetőség kizárását az Ákr. 82. § (2) bekezdés b) pontja biztosítja.

Budapest, 2018. június 29.

 
Városgazdálkodási és Pénzügyi Bizottság
elnöke
2018 JÚN 29

A határozatról értesülnek:

- 1) a kérelmező,
- 2) a BRFK VIII. kerületi Rendőrkapitányság,
- 3) a Budapest Főváros VIII. kerület Józsefvárosi Polgármesteri Hivatal Közterület-felügyeleti Ügyosztály
- 4) a Budapest Főváros VIII. kerület Józsefvárosi Polgármesteri Hivatal Hatósági Ügyosztály,
- 5) a Budapest Főváros VIII. kerület Józsefvárosi Polgármesteri Hivatal Pénzügyi Ügyosztály,
- 6) irattár

127


10