

1.7.

**Budapest Főváros VIII. kerület Józsefvárosi Önkormányzat Képviselő-testületének  
Városgazdálkodási és Pénzügyi Bizottsága**

Előterjesztő: Gazdálkodási Ügyosztály

.....sz. napirend

**ELŐTERJESZTÉS**

A Városgazdálkodási és Pénzügyi Bizottság 2019. február 25-ei ülésére

**Tárgy: Javaslat a Hungarofest Nonprofit Kft. 1848-49-es forradalom és szabadságharc emléknapijával kapcsolatos tulajdonosi döntés meghozatalára**

Előterjesztő: dr. Hencz Adrienn ügyosztályvezető

Készítette: Boros Gábor Szabolcs ügyintéző

A napirendet nyilvános ülésen kell tárgyalni.

A döntés elfogadásához egyszerű szavazattöbbség szükséges

Melléklet: 2 db

**Tisztelt Városgazdálkodási és Pénzügyi Bizottság!**

**I. Tényállás és a döntés tartalmának részletes ismertetése**

A Hungarofest Nonprofit Kft. (cégjegyzékszám: 01 09 921721; székhely: 1027 Budapest, Bem rakpart 52.) 2019. január 18. napján kérelmet nyújtott be Budapest Főváros VIII. kerület Józsefvárosi Önkormányzathoz (a továbbiakban: Önkormányzat). Kérelme alapján 2019. március 14. napjától 2019. március 15. napjáig a Budapest VIII. kerület, Puskin utca (Bródy Sándor u. - Rákóczi út közötti szakasz) – Bródy Sándor utca (Múzeum krt. - Gutenberg tér közötti szakasz) – Trefort utca – Szentkirályi utca (Rákóczi út - Reviczky utca közötti szakasz) – Múzeum utca (Múzeum krt. - Szentkirályi utca közötti szakasz) – Pollack Mihály tér – Ötpacsirta utca – Reviczky utca vonatkozásában a Budapesti Rendőr Főkapitányság közreműködésével az érintett útszakaszok ideiglenes lezárását kívánja végrehajtani az 1848-49-es forradalom és szabadságharc emléknapijához kapcsolódó rendezvény lebonyolítása céljából.

A közúti közlekedésről szóló 1988. I. évi törvény végrehajtásáról szóló 30/1988. (IV.21.) MT rendelet 7. § (1) bekezdése értelmében a rendőrség a közút kezelőjének hozzájárulásával zárhatja le a közutat és korlátozhatja annak forgalmát.

**II. A beterjesztés indoka**

Tekintettel arra, hogy a megjelölt közterületek az Önkormányzat tulajdonában vannak, így a forgalom korlátozásához szükséges a tulajdonos Önkormányzat hozzájárulása.

**III. A döntés célja, pénzügyi hatása**

A Budapest VIII. kerület, Puskin utca (Bródy Sándor u. - Rákóczi út közötti szakasz) – Bródy Sándor utca (Múzeum krt. - Gutenberg tér közötti szakasz) – Trefort utca – Szentkirályi utca (Rákóczi út - Reviczky utca közötti szakasz) – Múzeum utca (Múzeum krt. - Szentkirályi utca közötti szakasz) – Pollack Mihály tér – Ötpacsirta utca – Reviczky utca az Önkormányzat tulajdonában van, ezért a forgalomkorlátozáshoz szükséges az Önkormányzat hozzájárulása.

A döntésnek Önkormányzatot érintő pénzügyi hatása nincs.

**IV. Jogszabályi környezet**

A Városgazdálkodási és Pénzügyi Bizottság hatásköre a Budapest Főváros VIII. kerület Józsefvárosi Önkormányzat Képviselő-testület és Szerveit Szervezeti és Működési Szabályzatáról szóló 36/2014. (XI.06.) önkormányzati rendelet 7. mellékletének 1.1.11. pontján alapul.

A közúti közlekedésről szóló 1988. I. évi törvény végrehajtásáról szóló 30/1988. (IV.21.) MT rendelet 7. § (1) és (2) bekezdése rögzíti: „A rendőrség, a tűzoltóság és a Magyar Honvédség a közút kezelőjének hozzájárulásával zárhatják le a közutat és korlátozhatják (elterelhetik) annak forgalmát. Azonnali intézkedést igénylő esetben - ha a kezelő hozzájárulása nem szerezhető be - a közút kezelőjét haladéktalanul értesíteni kell.

(2) Az (1) bekezdésben meghatározott esetekben a közút lezárása és a forgalom korlátozása (elterelése) érdekében szükséges intézkedések megtételéért és a kihelyezett jelzések eltávolításáért a kihelyező szervek felelősek. A kihelyezés okának megszűnésekor el nem távolított közúti jelzések eltávolításáról - a kihelyező szervek értesítése mellett - a közút kezelője gondoskodik.”

Fentiek alapján kérem az alábbi határozati javaslat elfogadását.

### Határozati javaslat


A Városgazdálkodási és Pénzügyi Bizottság úgy dönt, hogy tulajdonosi hozzájárulását adja a Hungarofest Nonprofit Kft. részére, hogy a Budapest VIII. kerület, Puskin utca (Bródy Sándor u. - Rákóczi út közötti szakasz) – Bródy Sándor utca (Múzeum krt. - Gutenberg tér közötti szakasz) – Trefort utca – Szentkirályi utca (Rákóczi út - Reviczky utca közötti szakasz) – Múzeum utca (Múzeum krt. - Szentkirályi utca közötti szakasz) – Pollack Mihály tér – Ötpacsirta utca – Reviczky utca vonatkozásában a Budapesti Rendőr Főkapitányság közreműködésével az érintett útszakaszokat ideiglenesen lezárja, az 1848-49-es forradalom és szabadságharc emléknepjéhez kapcsolódó rendezvény lebonyolítása céljából 2019. március 14. – 2019. március 15. napja között.

Felelős: polgármester  
Határidő: 2019. február 25.

A döntés végrehajtását végző szervezeti egység: Gazdálkodási Ügyosztály


A lakosság széles körét érintő döntések esetén javaslata a közzététel módjára  
nem indokolt hirdetőtáblán honlapon

Budapest, 2019. február 20.

  
dr. Hencz Adrienn  
ügyosztályvezető

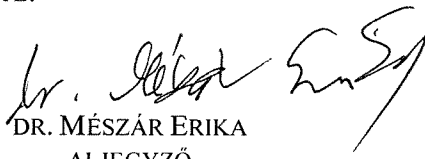
KÉSZÍTETTE: GAZDÁLKODÁSI ÜGYOSZTÁLY

LEÍRTA: BOROS GÁBOR SZABOLCS

PÉNZÜGYI FEDEZETET IGÉNYEL / NEM IGÉNYEL, IGAZOLÁS: 

JOGI KONTROLL: 


ELLENŐRIZTE:

  
DR. MÉSZÁR ERIKA  
ALJEGYZŐ

BETERJESZTÉSRE ALKALMAS:

  
DANADA-RIMÁN EDINA  
JEGYZŐ

JÓVÁHAGYTA:

  
SOÓS GYÖRGY

A VÁROSGAZDÁLKODÁSI ÉS PÉNZÜGYI BIZOTTSÁG ELNÖKE

## Közterület foglalási kérelem melléklet

2019. március 15.

### 1848-49-es Forradalom és Szabadságharc Évfordulója

#### VIII.kerület

Puskin utca	Bródy Sándor utca és a Rákóczi utca között	menekülési útvonal, Nemzeti Lovas Díszegység opciós elvonulási útvonala	2019. március 14 - 2019. március 15.
Bródy Sándor utca	Múzeum krt. és a Gutenberg tér között	menekülési útvonal és technikai kiszolgálás	2019. március 14 - 2019. március 15.
Trefort utca	teljes területe	menekülési útvonal	2019. március 14 - 2019. március 15.
Szentkirályi utca	Rákóczi út és a Reviczky utca között	érkezési terület-vonulás és menekítési útvonal, technikai kiszolgálás	2019. március 14 - 2019. március 15.
Múzeum utca	Múzeum krt. és a Szentkirályi utca között	rendezvényterület- nézői terület, kihelyezett építmény- mobil illemhelyek -	2019. március 14 - 2019. március 15.
Pollack Mihály tér	teljes területe	technikai kiszolgálás és menekülési útvonal	2019. március 14 - 2019. március 15.
Ötpacsirta utca	teljes területe	menekülési útvonal	2019. március 14 - 2019. március 15.
Reviczky utca	teljes területe	menekülési útvonal	2019. március 14 - 2019. március 15.

**A közterület –használat célja:** Az 1848-49-es Forradalom és Szabadságharc Évfordulója lebonyolítása

Az 1256/2017 (V.10.)Korm. határozat értelmében a nemzeti ünnepek és kiemelt fontosságú rendezvények előkészítésével és szervezésével a Hungarofest Nonprofit Kft –t bízta meg.

A fent felsorolt közterületek mindegyikén megállási és parkolási tilalom lép életbe majd.

A BRFK operatívan zárja majd a területet, a kitáblázásról a Hungarofest Nonprofit Kft gondoskodik.

#### **Megjegyzés:**

A nemzeti ünnepek, valamint a kiemelkedő fontosságú rendezvények előkészítésének és lebonyolításának rendjéről szóló 1245/2017 ( V.10.) Korm. határozat alapján kérnénk a fentebb hivatkozott közterületek használatának **TÉRÍTÉSMENTES** átadását.

A Hungarofest Nonprofit Kft, mint a nemzeti ünnepek és kiemelkedő fontosságú rendezvények lebonyolítója az elmúlt évek gyakorlatának megfelelően, előzetes egyeztetés után minden szervezet/kezdeményszervezés által tervezett rendezvénynek teret kíván adni, amennyiben annak a nemzeti rendezvény programjaiba való illesztése szervezéstechnikailag kivitelezhető.

JW 3

Budapest Főváros VIII. kerület Józsefvárosi Polgármesteri Hivatal  
Gazdálkodási Ügyosztály  
1082 Budapest  
Baross utca 63-67.

**K É R E L E M**

a Józsefvárosi Önkormányzat tulajdonában lévő közterület használatához

Érkezett: 2019 JAN 21	Szám: 16-176
Melléklet:	Ügyintéző: Baross
Előzmény:	

Kérjük a nyomtatványt olvashatóan, nyomtatott betűvel kitölteni!

**Gazdasági társaságok, egyéni cég, társadalmi és egyéb szervezetek esetében:**

Kérelmező neve: HUNGAROPREST NONPROFIT KFT. telefon: .....

Kapcsolattartó ügyintéző neve: ..... telefon: .....

e-mail cím: .....

Székhelye: irsz.: 1026 helység: BUDAPEST (u, tér): SOROKAS szám: 16 em./ajtó: .....

Levelezési cím: VA

Cégjegyzék szám/ Nyilvántartási szám: 01-09-921721

Bankszámlaszáma: 1000320100 - 00286198 - 00000017

Adószáma: 18089996 - 2 - 41

**Egyéni vállalkozás esetében:**

Kérelmező neve: ..... telefon: .....

Lakcíme: irsz.: [ ] [ ] [ ] helység: ..... (u, tér): ..... szám: ..... em./ajtó: .....

Levelezési cím: .....

e-mail cím: .....

Vállalkozó nyilvántartási száma: [ ] [ ] [ ] [ ] [ ] [ ] [ ] [ ] [ ] [ ] [ ] [ ]

Adószáma: [ ] [ ] [ ] [ ] [ ] [ ] - [ ] - [ ]

Bankszámlaszáma: [ ]

2019 JAN 18  
Szám: 3550  
Sign: Baross Om

**Magánszemélyek esetében:**

Kérelmező neve: ..... telefon: .....

Lakcíme: irsz. [ ] [ ] [ ] helység: ..... (u, tér): ..... szám: ..... em./ajtó: .....

Születési helye: ..... ideje: [ ] [ ] [ ] év [ ] [ ] hó [ ] [ ] nap, anyja neve: .....

e-mail cím: .....

**Megjegyzés:** Fenti adatok közlése a közterület-használati kérelmek elbírálásához, valamint a közterület-használati hozzájárulásban foglaltak ellenőrzéséhez szükségesek. Az adatokat a Polgármesteri Hivatal Gazdálkodási, illetve Közterület-felügyeleti Ügyosztálya kezeli az információs önrendelkezési jogról és az információszabadságról szóló 2011. évi CXII. törvény alapján.

**Közterület-használat ideje:** 201 [9] év [03] hó [13] naptól - 201 [9] év [03] hó [16] napig

(Több időpont,- helyszín esetén kérünk listát mellékelni!)

**Közterület-használat célja:** 1848-49- ESTORADALON ÉS SZABADSÁG MŰK. EMLET NAP LEBONYOLITÁS

**Kérelemmel érintett közterület nagysága:** 8 m<sup>2</sup>/db

**Közterület helye:** Budapest, VIII. kerület - MELLÉKLET SZERINT - ..... szám előtti

járdán, úttesten, zöldterületen vagy: .....

**Megjegyzés (Egyéb tény, körülmény, stb.):**

1156/2017 (V. AO) ICOLYI HATÁROZAT SZERINT A NYILVÁN ÖNKÖRULTEK LEBONYOLITÁSA  
A HUNGAROPREST NONPROFIT KFT.  
KÉRŐNK MILEN A KÖZTÉRÜLETTEL ÖSSZEFÜGGŐ HATÁROZAT

**A kérelem benyújtása nem jogosít fel a közterület használatra.**

Jan 4

A kérelmező tudomásul veszi, hogy

- a kérelem benyújtása nem jogosítja fel a közterület használatára,
- a Józsefvárosi Önkormányzat tulajdonában lévő közterületek használatáról és használatának rendjéről szóló 37/2017. (IX. 14.) önkormányzati rendelet 21. § (1) bekezdése szerint a közterület használatáért közterület-használati díjat köteles fizetni,
- a közterületen kizárólag a kereskedelmi tevékenységek végzésének feltételeiről szóló 210/2009. (IX.29.) Kormányrendelet 12. § (1) bekezdése alapján a rendelet 5. mellékletében meghatározott termékek árusíthatók.

A kérelemhez a kérelmezőnek az alábbi melléleteket kell csatolnia: (A csatolt mellékletet kérjük X-el jelölni)

1. A közterületen folytatni kívánt tevékenység gyakorlására feljogosító egyszerű okirat másolatát:	
- egyéni vállalkozás esetén: vállalkozói igazolványt,	
- gazdasági társaság, egyéni cég esetén: 30 napnál nem régebbi cégkivonatot, aláírási címpéldányt,	X
- társadalmi és egyéb szervezetek esetében: a nyilvántartásba-vételüket igazoló okiratot,	
- östermelők esetén östermelői igazolványt.	
- vendéglátó terasz létesítése esetén, az azt üzemeltetni kívánó kereskedelmi/vendéglátó egység érvényes bejelentés köteles kereskedelmi tevékenység bejelentését igazoló dokumentumot vagy a Működési Engedélyt	
2. Az igényelt területre vonatkozó helyszínt ábrázoló vázlatot, amelyen szerepelnie kell a környező utcáknak is. A vázlaton az igényelt területnek - a szükséges méretekkel - úgy kell szerepelnie, hogy annak nagysága, elhelyezkedése egyértelműen megállapítható legyen (TERASZ, KIOSZK ESETÉN: annak szélessége, hosszúsága; a terasz, kiosk szélének az épület homlokzati falától és a járda szélétől való távolsága; terasz esetén annak az üzletnek a bejáratától való távolsága, amelyikhez tartozik; méterben mérve).	
3. Az elhelyezni kívánt építmény, létesítmény, berendezés műszaki leírását és terveit; <i>teraszkérelmekhez a helyszín fotóját is csatolni szükséges.</i>	
4. Meglévő létesítményre vonatkozó közterület-használati hozzájárulás megújítása esetén – városképvédelmi szempontok figyelembevétele miatt – fényképfelvételt kell becsatolni.	
5. <i>Építési engedélyhez kötött építmény esetében vagy építési munkálatokkal összefüggő közterület-használat esetében az építőtől kapott meghatalmazást és a jogszabályban előírt esetekben a jogerős építésügyi hatósági engedélyt csatolni szükséges.</i>	
6. Közút igénybevétele esetén – a 2. pontban foglalt helyszínrajzon túl – a vonatkozó helyszínt ábrázoló forgalomtechnikai vázrajzot, amely beszerezhető a Budapest Közút Zrt. központi ügyfélszolgálatán (1115 Budapest, Bánk bán utca 8-12.) <a href="http://budapestkozut.hu">http://budapestkozut.hu</a>	

**Figyelmeztetés:**

*A hiánytalanul kitöltött kérelemnyomtatvány és az előírt mellékletek csatolásán túl, a pontos és egyértelmű helymeghatározás, valamint a meglévő létesítmény fotója elengedhetetlen a benyújtott kérelem érdemi elbírálásához!*

A közterület-használatot – különösen – az alábbi jogszabályok szabályozzák:

- Magyarország helyi önkormányzatairól szóló 2011. évi CLXXXIX. törvény
- a Józsefvárosi Önkormányzat tulajdonában lévő közterületek használatáról és használatának rendjéről szóló 37/2017. (IX.14.) önkormányzati rendelet
- Józsefváros Kerületi Építési Szabályzatáról szóló 66/2007.(XII.12.) önkormányzati rendelet
- Budapest főváros rendezési szabályzatáról szóló 5/2015. (II. 16.) Főv. Kgy. rendelet
- A településkép védelméről szóló 34/2017. (IX.14.) önkormányzati rendelete

**NYILATKOZAT**

Alulírott, az általam benyújtott közterület-használati kérelem elbírálásának céljából hozzájárok személyes adataim történő kezeléséhez, valamint ahhoz, hogy az így tudomásra jutott személyes adataimat a Polgármesteri Hivatal az eljárásban részt vevő szakhatósági állásfoglalások bekérése végett továbbítsa az illetékes hatóságok felé.

Kérelmem benyújtásakor a Polgármesteri Hivatal Gazdálkodási Ügyosztály ügyintézőjétől tájékoztatást kaptam –amelyet tudomásul vettem – az eljárás megindításának napjáról, az ügyintézési határidőről, az ügyemre irányadó jogszabályi rendelkezésekről, jogaimról és kötelezettségeimről, továbbá kötelezettségem elmulasztásának jogkövetkezményeiről, valamint a hivatali elérhetőségről.

Kijelentem, hogy kérelmem teljesítése eset én az általános közigazgatási rendtartásról szóló 2016. évi CL. törvény 82. § (2) bekezdés b) pontja alapján a fellebbezési jogomról lemondok.

Tudomásul veszem, hogy ezáltal az ügyemben hozott határozat annak közlésekor jogerőre emelkedik.

Budapest, 20.19. év 09. hó 17. nap.

Hungarofest Nonprofit Kft.  
1026 Budapest, Sodrás u. 16.  
adószám: 18999906-2-41  
KÉRELMEZŐ ALÁÍRÁSA



Google Maps

Concert Hall  
Könyvtár Klub  
& Treffort Kert

Burger King

ELTE  
Bölcsészettudományi Kar

Múzeum Krt.  
Múzeum Krt.  
Múzeum Krt.

Vega City

Magyar Nemzeti  
Múzeum

Múze

Museum Hotel Budapest

Altair Teaház

Esterházy Palota

Pázmány Péter  
Katolikus  
Egyetem

Pollack Mely

56' Magyar Rádió Épülete

Black Cab Burger

Stáhly u.

Vas u.

Gyulai Pál u.

Casa de la Musica  
Ifjúsági Szállás

Kéményseprő ház

Gallery Molnar Budapest

Új LUMEN

Vörösmarty  
Mihály Gimnázium

Horánszky u.

Cultural Center  
Párbeszéd Háza

Stáhly u.

Kőfaragó u.

Mária u.

Mária u.

Centrál Hotel 21

Kohinoor Bazá

Gutenberg tér

OTP

8-a

Google Maps



Main map area showing streets (e.g., Bródy Sándor u., Magyar u., Múzeum krt.), landmarks (Esterházy Palota, Pázmány Péter Katolikus Egyetem), and various icons for museums, schools, and public services.