

Előterjesztő: Gazdálkodási Ügyosztály

3.1. sz. napirend

ELŐTERJESZTÉS
a Városgazdálkodási és Pénzügyi Bizottság 2019. április 29-ei ülésére

Tárgy: Javaslát közterület-használati kérelmek elbírálására

Előterjesztő: dr. Hencz Adrienn ügyosztályvezető

Készítette: Boros Gábor Szabolcs, Gyuricza Ramóna ügyintézők

A napirendet nyilvános ülésen kell tárgyalni.

A döntés elfogadásához egyszerű szavazattöbbség szükséges.

Melléklet: 11 db

Tisztelt Városgazdálkodási és Pénzügyi Bizottság!

I. Tényállás és a döntés tartalmának részletes ismertetése

Az elmúlt időszakban a Budapest Főváros VIII. kerület Józsefvárosi Polgármesteri Hivatalhoz az alábbi - a Józsefvárosi Önkormányzat tulajdonában lévő közterületek használatáról és használatának rendjéről szóló 37/2017. (IX.14.) önkormányzati rendelet (a továbbiakban: Rendelet) szerinti - közterület-használati hozzájárulás iránti kérelmek érkeztek.

1.

Közterület-használó, kérelmező:

Concorde Event Kft.

(székhely: 1213 Budapest, Palma u. 4.)

A kérelemben foglalt közterület-használat ideje:

2019. május 07. és 2019. május 13.

Közterület-használat célja:

Corvin Szezonnyitó Sörfesztivál (építési és bontási munkák)

Közterület-használat helye:

Budapest VIII. kerület, Corvin sétány Futó u. - Nagy Templom u. - Leonardo Da Vinci utca között elhelyezkedő közterületen

Közterület-használat nagysága:

417 m²

Közterület-használat díja:

420,- Ft/m²/nap + ÁFA

A kérelemben foglalt közterület-használat ideje:

2019. május 08. – 2019. május 12.

Közterület-használat célja:

Corvin Szezonnyitó Sörfesztivál

Közterület-használat helye:

Budapest VIII. kerület, Corvin sétány Futó u. - Nagy Templom u. - Leonardo Da Vinci utca között elhelyezkedő közterületen

Közterület-használat nagysága:

613 m²

Közterület-használat díja:

320,- Ft/m²/nap + ÁFA

Közterület-használat díja összesen:

1.331.080,- Ft + ÁFA (320,- Ft * 613 m² * 5 nap) és
(420,- Ft * 417 m² * 2 nap)

Díjfizetés ütemezése:

egy összegben

Tényállás: A Concorde Event Kft. 2019. március 21. napján érkezett kérelmében közterület-használati hozzájárulás – teljes díjfizetéssel történő - megadását kérte a Tisztelt Bizottságtól tekintettel arra, hogy a „Corvin Szezonnyitó Sörfesztivál” elnevezésű rendezvény megtartása céljából kívánja használni a fenti területet. A kérelmet Városgazdálkodási és Pénzügyi Bizottság 2019. április 15. napján elbírálta és a 358/2019. (IV.15.) számú határozatával nem járult hozzá a fenti közterület-használatához.

A kérelmező 2019. április 23. napján módosított kérelmet és módosított helyszínrajzot nyújtott be a fenti területre vonatkozóan, miszerint a korábban megigényelt területnél kisebb rendezvényterületet

kíván használni. A helyszínrajz alapján két pavilon áthelyezésre kerül a szökőkút területére, ezáltal csökken a használt terület nagysága.

A Gazdálkodási Ügyosztálya a kérelem beérkezését követően a hatósági vélemények beszerzése felől intézkedett.

A Budapesti Rendőr-főkapitányság VIII. kerületi Rendőrkapitányság közlekedés, közrend és közbiztonság szempontjából nem emelt kifogást. A Városépítészeti Irodája a közterület-használattal szemben nem emelt kifogást amennyiben a pavilonok úgy kerülnek elhelyezésre, hogy az érintett társasházak és üzlethelyiségek bejárata szabadon megközelíthető legyen, a már kint lévő közterületi bútorok (betűreklám, szemetes, pad, stb.) ne sérüljenek és a szükséges tűzoltó felvonulási útvonal is biztosítva legyen. A Fővárosi Katasztrófavédelmi Igazgatóság tűzvédelmi ellenőrzést tartott a tervezett helyszínen, az ellenőrzésről jegyzőkönyvet vettek fel, amely rögzíti, hogy a felvonulási területet nem akadályozza a rendezvény. A Hatósági Ügyosztály Igazgatási Irodáján a rendezvény bejelentése megtörtént.

Fentiekre tekintettel a Gazdálkodási Ügyosztály javasolja a közterület-használati hozzájárulás teljes díjfizetéssel történő megadását.

2.

Közterület-használó, kérelmező:

Ízhalmaz Bt.

(székhely: 1111 Budapest, Budafoki út 32/E. II/1.)

A kérelemben foglalt közterület használat ideje:

2019. május 01. – 2019. október 31.

Közterület-használat célja:

vendéglátó terasz + napernyő

Közterület-használat helye:

Budapest VIII. kerület, Baross u. 8. szám előtti közterületen

Közterület-használat nagysága:

45 m² terasz és 45 m² napernyő

A kérelemben foglalt közterület használat ideje:

2019. november 01. – 2020. április 30.

Közterület-használat célja:

vendéglátó terasz

Közterület-használat helye:

Budapest VIII. kerület, Baross u. 8. szám előtti közterületen

Közterület-használat nagysága:

34 m² téliésített terasz

Közterület-használat díja:

szezonon kívül téliésített terasz: 2.000,- Ft/m²/hó + ÁFA

szezonon belül: 4.000,- Ft/m²/hó + ÁFA

Közterület-használat díja összesen:

1.488.000,- Ft + ÁFA (2.000,- Ft * 6 hó * 34 m²) + (4.000,- Ft * 6 hó * 45 m²)

Díjfizetés ütemezése:

havonta

Tényállás: Az Ízhalmaz Bt. 2019. április 03. napján érkezett kérelmében közterület-használati hozzájárulás – havi részletekben teljes díjfizetéssel történő - megadását kéri a Tisztelt Bizottságtól tekintettel arra, hogy vendéglátó terasz, napernyő elhelyezése céljából kívánja használni a fenti területet.

A Gazdálkodási Ügyosztály a kérelem beérkezését követően a hatósági vélemények beszerzése felől intézkedett.

A Hatósági Ügyosztály Igazgatási Iroda kereskedelmi szempontból nem emelt kifogást, amennyiben a vendéglátó teraszt a kereskedő az üzlet nyílászáróinak zárva tartásával üzemelteti. A Budapesti Rendőr-főkapitányság VIII. kerületi Rendőrkapitányság közlekedés, közrend és közbiztonság szempontjából nem emelt kifogást. A Városépítészeti Iroda állásfoglalása szerint a közterület-használat engedélyezhető.

A Rendelet 12.§ (7) bekezdése értelmében a napernyő kihelyezése esetén a közterület-használat díja 0,- Ft, tekintettel arra, hogy a napernyő vetülete nem nyúlik túl a vendéglátó teraszon.
Fentiek alapján a Gazdálkodási Ügyosztály javasolja a közterület-használati hozzájárulás – havi részletekben történő teljes díjfizetéssel való – megadását.

3.

Közterület-használó, kérelmező:	Tisort Kft. (székhely: 1041 Budapest, Nádasdy Kálmán u. 25.)
A kérelemben foglalt közterület használat ideje:	2019. május 06. – 2019. szeptember 01.
Közterület-használat célja:	vendéglátó terasz
Közterület-használat helye:	Budapest VIII. kerület, Népszínház u. 42-44. szám előtti közterületen
Közterület-használat nagysága:	6 m ²
Közterület-használat díja:	szezonon belül: 2.500,- Ft/m ² /hó + ÁFA
Közterület-használat díja összesen:	60.000,- Ft + ÁFA (2.500,- Ft * 4 hó * 6 m ²)
Díjfizetés ütemezése:	havonta

Tényállás: A Tisort Kft. 2019. április 10. napján érkezett kérelmében közterület-használati hozzájárulás – havi részletekben történő teljes díjfizetéssel való - megadását kéri a Tisztelt Bizottságtól tekintettel arra, hogy vendéglátó terasz céljából kívánja használni a fenti területet.

A Gazdálkodási Ügyosztály a kérelem beérkezését követően a hatósági vélemények beszerzése felől intézkedett.

A Hatósági Ügyosztály Igazgatási Iroda kereskedelmi szempontból nem emelt kifogást, amennyiben a vendéglátó teraszt a kereskedő az üzlet nyílászáróinak zárva tartásával üzemelteti. A Budapesti Rendőr-főkapitányság VIII. kerületi Rendőrkapitányság közlekedés, közrend és közbiztonság szempontjából nem emelt kifogást. A Várospépítészeti Iroda állásfoglalása szerint a közterület-használat engedélyezhető.

Fentiek alapján a Gazdálkodási Ügyosztály javasolja a közterület-használati hozzájárulás – havi részletekben történő teljes díjfizetéssel való – megadását.

4.

Közterület-használó, kérelmező:	Budapest VIII. kerület Illés u. 36. szám alatti Társasház (székhely: 1083 Budapest, Illés u. 36.)
A kérelemben foglalt közterület-használat ideje:	2019. május 01. - 2019. május 31.
Közterület-használat célja:	építési munkaterület II. ütem (felvonulási terület + aluljárós állvány elhelyezése)
Közterület-használat helye és nagysága:	Budapest VIII. kerület, Illés u. 36. szám Illés u. felőli homlokzat előtt 9 m ² járda Budapest VIII. kerület, Illés u. 36. szám Dugonics u. felőli homlokzat előtti 8 m ² + 65 m ² járda Budapest VIII. kerület, Illés u. 36. szám Dugonics u. felőli homlokzat előtti 40 m ² járda Budapest VIII. kerület, Illés u. 36. szám Dugonics u. felőli homlokzat előtti 6 db parkolóhely 122 m ² + 6 db parkolóhely (10 m ² parkolóhelyenként)

2.650,- Ft/parkolóhely/nap (munkanapokon 265,- Ft/óra/parkolóhely) és 420,- Ft/m²/nap + ÁFA (munkaszüneti napokon és a járda területén)

Közterület-használat díja:

építési felvonulási terület járdán:

1.588.440,- Ft + ÁFA (420,- Ft x 31 nap x 122 m²)

építési felvonulási terület munkanapokon összesen (10 m²-es parkolóhelyek esetén):

275.433,- Ft + ÁFA (bruttó 2.650,- Ft x 22 munkanap x 6 db parkolóhely, azaz 349.800,- Ft)

építési felvonulási terület munkaszüneti napokon összesen (10 m²-es parkolóhelyek esetén):

226.800,- Ft + ÁFA (420,- Ft x 9 nap x 60 m²)

Közterület-használat díja összesen:

2.090.673,- Ft + ÁFA

Díjkiesés, díjelengedés esetén:

275.433,- Ft + ÁFA

Díjelengedés:

1.815.240,- Ft + ÁFA

Tényállás: A Budapest VIII. kerület Illés u. 36. szám alatti Társasház 2019. április 17. napján érkezett kérelmében közterület-használati hozzájárulás - teljes díjmenteséggel történő - megadását kéri a Tisztelt Bizottságtól, tekintettel arra, hogy Budapest VIII. kerület, Illés u. 36. szám alatti Társasház homlokzatának felújítása miatt szükséges az állvány elhelyezése a fenti területen.

A kérelmező érvényes forgalomtechnikai tervet nyújtott be.

A felújítás önkormányzati pályázatból valósul meg, erre való tekintettel kéri a közterület-használati díj elengedését.

A Rendelet 28.§ (3) bekezdésben foglaltak alapján, a társasházak és szövetkezeti lakóházak épület felújítási, homlokzat-helyreállítási munkához szükséges közterület használata díjmentes, amennyiben nem jár fizető parkolóhely elfoglalásával. Amennyiben a közterület-használat fizető parkolóhely elfoglalásával jár, a közterület-használat díja megegyezik a parkolóhelyek után fizetendő parkolási díj összegével.

Fentiekre tekintettel a Gazdálkodási Ügyosztály javasolja a közterület-használati hozzájárulás teljes díjmentességgel történő megadását azzal, hogy a díjmentesség nem terjed ki a kérelemben megjelölt időszakban igénybe vett parkolóhelyek után fizetendő parkolási díj összegére.

5.

Közterület-használó, kérelmező:

Budapest VIII. kerület Vas u. 7. szám alatti Társasház

(székhely: 1083 Budapest, Vas u. 7.)

A kérelemben foglalt közterület-használat ideje:

2019. május 06. - 2019. augusztus 30.

Közterület-használat célja:

építési munkaterület (aluljárós állvány elhelyezése)

Közterület-használat helye:

Budapest VIII. kerület, Vas u. 7. szám előtt

Közterület-használat nagysága:

49 m² járda

Közterület-használat díja:

420,- Ft/m²/nap + ÁFA

Közterület-használat díja összesen:

2.407.860,- Ft + ÁFA (420,- Ft x 117 nap x 49 m²)

Díjkiesés, díjelengedés:

2.407.860,- Ft + ÁFA

Tényállás: A Budapest VIII. kerület Vas u. 7. szám alatti Társasház 2019. április 12. napján érkezett kérelmében közterület-használati hozzájárulás - teljes díjmenteséggel történő - megadását kéri a Tisztelt Bizottságtól, tekintettel arra, hogy Budapest VIII. kerület, Vas u. 7. szám alatti Társasház felújítása miatt szükséges a munkaterület elhelyezése a fenti területen.

A felújítás TÉR_KÖZ pályázatból valósul meg erre való tekintettel kéri a közterület-használati díj elengedését.

A Rendelet 28.§ (3) bekezdésben foglaltak alapján, a társasházak és szövetkezeti lakóházak épület felújítási, homlokzat-helyreállítási munkához szükséges közterület használata díjmentes, amennyiben nem jár fizető parkolóhely elfoglalásával.

Fentiekre tekintettel a Gazdálkodási Ügyosztály javasolja a közterület-használati hozzájárulás teljes díjmentességgel történő megadását.

6.

Közterület-használó, kérelmező:

Bádog- Dob Kft.

(székhely: 1113 Budapest, Bocskai út 78. 1. em. 3.)

A kérelemben foglalt közterület-használat ideje:

2019. május 01. - 2019. június 30.

Közterület-használat célja:

építési munkaterület (felvonulási terület)

Közterület-használat helye:

Budapest VIII. kerület, Salétrom u. 2C- 6. szám előtt

Közterület-használat nagysága:

39 m² (1,1m² + 36,8m² + 1,1m²) járda és 4 db parkolóhely (10 m² parkolóhelyenként)

Közterület-használat díja:

2.650,- Ft/parkolóhely/nap (munkanapokon 265,- Ft/óra/parkolóhely) és 420,- Ft/m²/nap + ÁFA (munkaszüneti napokon és a járda területén)

építési felvonulási terület járdán:

999.180,- Ft + ÁFA (420,- Ft x 61 nap x 39 m²)

építési felvonulási terület munkanapokon összesen (10 m²-es parkolóhelyek esetén):

342.205,- Ft + ÁFA (bruttó 2.650,- Ft x 41 munkanap x 4 db parkolóhely, azaz 434.600,- Ft)

építési felvonulási terület munkaszüneti napokon összesen (10 m²-es parkolóhelyek esetén):

336.000,- Ft + ÁFA (420,- Ft x 20 nap x 40 m²)

Közterület-használat díja összesen:

1.677.385,- Ft + ÁFA

Díjkiesés, díjelengedés esetén:

670.954,- Ft + ÁFA

Díjelengedés:

1.006.431,- Ft + ÁFA

Tényállás: A Bádog Dob Kft. 2019. április 12. napján érkezett kérelmében közterület-használati hozzájárulás 60%-os díjmérsékléssel történő megadását kéri a Tisztelt Bizottságtól, tekintettel arra, hogy Budapest VIII. kerület, Salétrom u. 4. szám alatt új családbarát iroda építése miatt szükséges a munkaterület elhelyezése a fenti területen.

A Rendelet 28.§ (2) bekezdésben foglaltak alapján, az új építésű ingatlan kialakításával járó beruházások esetében a Bizottság a rendelet 1. melléklete alapján megállapított közterület-használati díjat legfeljebb 60%-kal csökkentheti azzal, hogy amennyiben a közterület-használat fizető parkolóhely elfoglalásával jár, és a mérsékelt közterület-használati díj összege az igénybe vett parkolóhelyek után fizetendő parkolási díj összegét nem érné el, a közterület-használat díja megegyezik a parkolóhelyek után fizetendő parkolási díj összegével.

Fentiekre tekintettel a Gazdálkodási Ügyosztály javasolja a közterület-használati hozzájárulás 60%-os díjmérsékléssel történő megadását.

7.

Közterület-használó, kérelmező:

Pázmány Péter Katolikus Egyetem
(székhely: 1088 Budapest, Szentkirályi utca 28.)

A kérelemben foglalt közterület-használat ideje:

2019. május 09.

Közterület-használat célja:

Pro Facultate nap

Közterület-használat helye:

Budapest VIII. kerület, Mikszáth Kálmán tér közterületen

Közterület-használat nagysága:

850 m²

Közterület-használat díja:

320,- Ft/m²/nap + ÁFA

Közterület-használat díja összesen:

272.000,- Ft + ÁFA (320,- Ft * 850 m² * 1 nap)

Díjkiesés, díjelengedés:

272.000,- Ft + ÁFA

Tényállás: A Pázmány Péter Katolikus Egyetem 2019. március 22. napján érkezett kérelmében közterület-használati hozzájárulás – teljes díjmentességgel történő - megadását kérte a Tisztelt Bizottságtól tekintettel arra, hogy az egyetemi Pro Facultate nap elnevezésű rendezvény megtartása céljából kívánja használni a fenti területet.

Fentiekre tekintettel a Gazdálkodási Ügyosztály javasolja a Rendelet 28.§ (1) bekezdés c) és g) pontjában foglaltak alapján, a közterület-használati hozzájárulás teljes díjmentességgel történő megadását.

8.

Közterület-használó, kérelmező:

Csikszerda Egyesület
(székhely: 2484 Agárd, Csend utca 10.)

A kérelemben foglalt közterület-használat ideje:

2019. június 01.

Közterület-használat célja:

Kórusok Éjszakája (rendezvény)

Közterület-használat helye:

Budapest VIII. kerület, Lőrinc pap tér közterületen

Közterület-használat nagysága:

130 m²

Közterület-használat helye:

Budapest VIII. kerület, Bródy Sándor utca 23/b. szám előtti közterületen

Közterület-használat nagysága:

148 m²

Közterület-használat helye:

Budapest VIII. kerület, Mikszáth Kálmán tér közterületen

Közterület-használat nagysága:

1080 m²

Közterület-használat helye:

Budapest VIII. kerület, Pollack Mihály tér közterületen

Közterület-használat nagysága:

452 m²

Közterület-használat helye:

Budapest VIII. kerület, Baross utca 10. szám előtti közterületen

Közterület-használat nagysága:

50 m²

Közterület-használat díja:

320,- Ft/m²/nap + ÁFA

Közterület-használat díja összesen:

595.200,- Ft + ÁFA (320,- Ft * 1 nap * 130 m²) + (320,- Ft * 1 nap * 148 m²) + (320,- Ft * 1 nap * 1080 m²) + (320,- Ft * 1 nap * 452 m²) + (320,- Ft * 1 nap * 50 m²)

Díjkiesés, díjelengedés:

595.200,- Ft + ÁFA

Tényállás: A Csikszerda Egyesület 2019. március 21. napján érkezett kérelmében közterület-használati hozzájárulás – teljes díjfizetéssel történő - megadását kérte a Tisztelt Bizottságtól tekintettel arra, hogy

az évente megrendezésre kerülő Kórusok Éjszakája elnevezésű rendezvény megtartása céljából kívánja használni a fenti területet.

Fentiekre tekintettel a Gazdálkodási Ügyosztály javasolja a Rendelet 28.§ (1) bekezdés c) és g) pontjában foglaltak alapján, a közterület-használati hozzájárulás teljes díjmentességgel történő megadását.

9.

Közterület-használó, kérelmező:	InstaFarina Kft. (székhely:1188 Budapest, Nyárfás sor 43/A.)
A kérelemben foglalt közterület-használat ideje:	2019. május 19. és 2019. június 15.
Közterület-használat célja:	Pünkösdi Vásár (építési és bontási munkák)
Közterület-használat helye:	Budapest VIII. kerület, Corvin sétány Futó u. felőli oldalán elhelyezkedő közterületen
Közterület-használat nagysága:	80 m ²
Közterület-használat díja:	420,- Ft/m ² /nap + ÁFA
A kérelemben foglalt közterület-használat ideje:	2019. május 20. – 2019. június 14.
Közterület-használat célja:	Pünkösdi Vásár
Közterület-használat helye:	Budapest VIII. kerület, Corvin sétány Futó u. felőli oldalán elhelyezkedő közterületen
Közterület-használat nagysága:	80 m ²
Közterület-használat díja:	320,- Ft/m ² /nap + ÁFA
Közterület-használat díja összesen:	732.800,- Ft + ÁFA (320,- Ft * 80 m ² * 26 nap) és (420,- Ft * 80 m ² * 2 nap)
Díjfizetés ütemezése:	egy összegben

Tényállás: Az InstaFarina Kft. 2019. április 03. napján érkezett kérelmében közterület-használati hozzájárulás – teljes díjfizetéssel történő - megadását kérte a Tisztelt Bizottságtól tekintettel arra, hogy Pünkösdi vásár megtartása céljából kívánja használni a fenti területet.

A Gazdálkodási Ügyosztálya a kérelem beérkezését követően a hatósági vélemények beszerzése felől intézkedett. A Hatósági Ügyosztály Igazgatási Irodáján állásfoglalása alapján nem kell engedélyt kérni, azonban a kereskedelmi tevékenységnek végzéséről szóló 210/2009. (IX. 29.) Korm. rendelet szerint közterületen a húsvéti, adventi, karácsonyi és szilveszteri ünnepeken, valamint évente egy alkalommal, kizárólag az adott ünnepen és az azt megelőző 20 napban folytatható vásári tevékenység. A Városépítészeti Iroda kikötései szerint a pavilonok csak úgy kerülhetnek elhelyezésre, hogy az érintett társasházak és üzlethelységek bejárata szabadon megközelíthető legyen, a már kint lévő közterületi bútorok (betűreklám, szemetes, pad stb.) ne sérüljenek és a szükséges tűzoltó felvonulási útvonal is biztosítva legyen.

A kereskedelmi tevékenységek végzésének feltételeiről szóló 210/2009. (IX. 29.) Korm. rendelet 12. § (2) bekezdésében foglaltak szerint a vásár megtartása az adott ünnepen és az azt megelőző 20 napban végezhető.

Fentiekre tekintettel a Gazdálkodási Ügyosztály javasolja a közterület-használati hozzájárulás teljes díjfizetéssel történő megadását 2019. május 20. napjától 2019. június 10. napjáig a Pünkösdi Vásár megtartása céljából, valamint 2019. május 19. és 2019. június 11. napjára az építési és bontási munkák elvégzése céljából.

10.

Közterület-használó, kérelmező:	Grey Invest Kft. (székhely: 1027 Budapest, Horvát utca 14-24.)
A kérelemben foglalt közterület használat ideje:	2019. május 02. – 2019. október 31.
Közterület-használat célja:	vendéglátó terasz
Közterület-használat helye:	Budapest VIII. kerület, Corvin sétány 3. szám előtti közterületen
Közterület-használat nagysága:	37 m ²
Közterület-használat díja:	szezonon belül: 4000,- Ft/m ² /hó + ÁFA
Közterület-használat díja összesen:	888.000,- Ft + ÁFA (4000,- Ft * 6 hó * 37 m ²)
Díjfizetés ütemezése:	havonta

Tényállás: A Grey Invest Kft. 2019. április 03. napján érkezett kérelmében közterület-használati hozzájárulás – havi részletekben teljes díjfizetéssel történő - megadását kéri a Tisztelt Bizottságtól tekintettel arra, hogy vendéglátó terasz céljából kívánja használni a fenti területet.

A Gazdálkodási Ügyosztály a kérelem beérkezését követően a hatósági vélemények beszerzése felől intézkedett.

A Hatósági Ügyosztály Igazgatási Iroda kereskedelmi szempontból nem emelt kifogást, amennyiben a vendéglátó teraszt a kereskedő az üzlet nyílászáróinak zárva tartásával üzemelteti. A Budapesti Rendőr-főkapitányság VIII. kerületi Rendőrkapitányság közlekedés, közrend és közbiztonság szempontjából nem emelt kifogást. A Várospépítészeti Iroda állásfoglalása szerint a közterület-használat engedélyezhető.

Fentiek alapján a Gazdálkodási Ügyosztály javasolja a közterület-használati hozzájárulás – havi részletekben történő teljes díjfizetéssel való – megadását.

11.

Közterület-használó, kérelmező:	Nem Adjuk Fel Szociális Szövetkezet (székhely: 3751 Szendrőlád, Petőfi utca 27.)
A kérelemben foglalt közterület használat ideje:	2019. április 15. – 2019. szeptember 30.
Közterület-használat célja:	vendéglátó terasz
Közterület-használat helye:	Budapest VIII. kerület, Magdolna utca 1. szám előtti közterületen
Közterület-használat nagysága:	20 m ² (2 db parkolóhely)
Közterület-használat díja:	munkanapokon: 2650,- Ft/parkolóhely/nap munkaszüneti napokon (parkolóhelyen): 320,- Ft/m ² /nap + ÁFA munkanapokon összesen: 484.094,-Ft + ÁFA (bruttó 2.650,- Ft * 116 munkanap * 2 db parkolóhely azaz 614.800,- Ft) munkaszüneti napon összesen: 339.200,-Ft + ÁFA (nettó 320,- Ft * 53 munkaszüneti nap * 20 m ²)
Közterület-használat díja összesen:	823.294,- Ft + ÁFA
Díjkiesés, díjelengedés esetén:	823.294,- Ft + ÁFA

Tényállás: A Nem Adjuk Fel Szociális Szövetkezet 2019. március 22. napján érkezett kérelmében közterület-használati hozzájárulás – teljes díjmentességgel való - megadását kéri a Tisztelt Bizottságtól tekintettel arra, hogy vendéglátó terasz céljából kívánja használni a fenti területet.

A Gazdálkodási Ügyosztály a kérelem beérkezését követően a hatósági vélemények beszerzése felől intézkedett.

A Hatósági Ügyosztály Igazgatási Iroda kereskedelmi szempontból nem emelt kifogást, amennyiben a vendéglátó teraszt a kereskedő az üzlet nyílászáróinak zárva tartásával üzemelteti. A Budapesti

Rendőr-főkapitányság VIII. kerületi Rendőrkapitányság közlekedés, közrend és közbiztonság szempontjából nem emelt kifogást. A Városépítészeti Iroda állásfoglalása szerint a közterület-használat engedélyezhető. A Fővárosi Katasztrófavédelmi Igazgatóság tűzvédelmi szempontból abban az esetben nem kifogásolja, ha a Magdolna utca felőli palló és a hozzá rögzített bútorok nem lógnak túl a parkolósávon.

Fentiekre tekintettel a Gazdálkodási Ügyosztály javasolja a Rendelet 28.§ (1) bekezdés g) pontjában foglaltak alapján, a közterület-használati hozzájárulás teljes díjmentességgel történő megadását.

II. A betérjesztés indoka

A beérkezett kérelmek elbírálása, valamint az előterjesztés tárgyában a döntés meghozatala a Tisztelt Bizottság hatáskörébe tartozik.

III. A döntés célja, pénzügyi hatása

A döntés célja a beérkezett kérelmek Bizottság által határidőben történő elbírálása.

Tervezett bevétel:

Concorde Event Kft.	1.331.080,- Ft + ÁFA
Ízhalmoz Bt.	1.488.000,- Ft + ÁFA
Tisort Kft.	60.000,- Ft + ÁFA
InstaFarina Kft.	732.800,- Ft + ÁFA
Grey Invest Kft.	888.000,- Ft + ÁFA
Összesen:	4.499.880,- Ft + ÁFA

Tervezett bevétel építési munkálatok esetén:

Illés utca 36. Társasház	275.433,- Ft + ÁFA
Bádóg- Dob Kft.	670.954,- Ft + ÁFA
Összesen:	946.387,- Ft + ÁFA

Díjkiesés, díjelengedés:

Illés utca 36. Társasház	1.815.240,- Ft + ÁFA
Vas utca 7. Társasház	2.407.860,- Ft + ÁFA
Bádóg Dob Kft.	1.006.431,- Ft + ÁFA
Pázmány Péter Katolikus Egyetem	272.000,- Ft + ÁFA
Csíkszerda Egyesület	595.200,- Ft + ÁFA
Nem Adjuk Fel Szociális Szövetkezet	823.294,- Ft + ÁFA
Összesen:	6.920.025,- Ft + ÁFA

IV. Jogszabályi környezet

A Rendelet 15. § (1) bekezdése értelmében a közterület-használattal – hozzájárulással és elutasítással – kapcsolatos önkormányzati hatósági eljárásban a hivatkozott rendeletben rögzítettek szerint első fokon a Városgazdálkodási és Pénzügyi Bizottság dönt.

A Rendelet melléklete meghatározza a közterület használatok utáni fizetendő díj mértékét.

A közterület-használati díjfizetés ütemezéséről a Rendelet 22. § (1) és (5) bekezdései az alábbiak szerint rendelkeznek:

„(1) A díjat a közterület-használati hozzájárulásban rögzített időtartamra és módon a jogosult köteles előre egy összegben megfizetni.

A Rendelet 12. § (1) bekezdése szerint: „Közterület-használati hozzájárulás csak ideiglenes jelleggel – meghatározott időtartamra vagy meghatározott feltétel bekövetkeztéig – adható, legfeljebb 1 évre; a településképi bejelentési eljárás során hozott döntésben engedélyezett utcabútoron elhelyezett reklámhordozó elhelyezése esetén legfeljebb 15 évre.”

Fentiek alapján kérem az alábbi határozati javaslat elfogadását.

Határozati javaslat

I. A Városgazdálkodási és Pénzügyi Bizottság úgy dönt, hogy közterület-használati hozzájárulást ad – előre egy összegben történő teljes díjfizetéssel – az alábbiak szerint:

Közterület-használó, kérelmező: **Concorde Event Kft.**
(székhely: 1213 Budapest, Palma u. 4.)

A kérelemben foglalt közterület-használat ideje: 2019. május 07. és 2019. május 13.

Közterület-használat célja: Corvin Szezonnyitó Sörfesztivál (építési és bontási munkák)

Közterület-használat helye: Budapest VIII. kerület, Corvin sétány Futó u. - Nagy Templom u. - Leonardo Da Vinci utca között elhelyezkedő közterületen

Közterület-használat nagysága: 417 m²

A kérelemben foglalt közterület-használat ideje: 2019. május 08. – 2019. május 12.

Közterület-használat célja: Corvin Szezonnyitó Sörfesztivál

Közterület-használat helye: Budapest VIII. kerület, Corvin sétány Futó u. - Nagy Templom u. - Leonardo Da Vinci utca között elhelyezkedő közterületen

Közterület-használat nagysága: 613 m²

Felelős: polgármester
Határidő: 2019. április 29.

II. A Városgazdálkodási és Pénzügyi Bizottság úgy dönt, hogy – havonta történő teljes díjfizetéssel - közterület-használati hozzájárulást ad az alábbiak szerint:

Közterület-használó, kérelmező: **Ízhalmaz Bt.**
(székhely: 1111 Budapest, Budafoki út 32/E. II/1.)

A közterület-használat ideje: 2019. május 01. – 2019. október 31.

Közterület-használat célja: vendéglátó terasz + napernyő

Közterület-használat helye: Budapest VIII. kerület, Baross u. 8. szám előtti közterületen

Közterület-használat nagysága: 45 m² terasz és 45 m² napernyő

A közterület-használat ideje: 2019. november 01. – 2020. április 30.

Közterület-használat célja: vendéglátó terasz

Közterület-használat helye: Budapest VIII. kerület, Baross u. 8. szám előtti közterületen

Közterület-használat nagysága: 34 m² téliesített terasz

Felelős: polgármester
Határidő: 2019. április 29.

III. A Városgazdálkodási és Pénzügyi Bizottság úgy dönt, hogy – havonta történő teljes díjfizetéssel - közterület-használati hozzájárulást ad az alábbiak szerint:

Közterület-használó, kérelmező: **Tisort Kft.**
(székhely: 1041 Budapest, Nádasdy Kálmán u. 25.)

A közterület-használat ideje: 2019. május 06. – 2019. szeptember 01.
Közterület-használat célja: vendéglátó terasz
Közterület-használat helye: Budapest VIII. kerület, Népszínház u. 42-44. szám előtti közterületen
Közterület-használat nagysága: 6 m²
Felelős: polgármester
Határidő: 2019. április 29.

IV. A Városgazdálkodási és Pénzügyi Bizottság úgy dönt, hogy

1. - díjmentesség biztosításával - közterület-használati hozzájárulást ad az alábbiak szerint, azzal, hogy a díjmentesség nem terjed ki a kérelemben megjelölt időszakban igénybe vett parkolóhelyek után fizetendő parkolási díj összegére

Közterület-használó, kérelmező: **Budapest VIII. kerület Illés u. 36. szám alatti Társasház**
(székhely: 1083 Budapest, Illés u. 36.)

A kérelemben foglalt közterület-használat ideje: 2019. május 01. - 2019. május 31.
Közterület-használat célja: építési munkaterület II. ütem (felvonulási terület + aluljárós állvány elhelyezése)
Közterület-használat helye: Budapest VIII. kerület, Illés u. 36. szám Illés u. felőli homlokzat előtti 9 m² járda

Budapest VIII. kerület, Illés u. 36. szám Dugonics u. felőli homlokzat előtti 8 m² + 65 m² járda

Budapest VIII. kerület, Illés u. 36. szám Dugonics u. felőli homlokzat előtti 40 m² járda

Budapest VIII. kerület, Illés u. 36. szám Dugonics u. felőli homlokzat előtti 6 db parkolóhely

Közterület-használat nagysága: 122 m² + 6 db parkolóhely

Felelős: polgármester
Határidő: 2019. április 29.

V. A Városgazdálkodási és Pénzügyi Bizottság úgy dönt, hogy - díjmentesség biztosításával - közterület-használati hozzájárulást ad az alábbiak szerint:

Közterület-használó, kérelmező: **Budapest VIII. kerület Vas u. 7. szám alatti Társasház**
(székhely: 1083 Budapest, Vas u. 7.)

Közterület-használat ideje: 2019. május 06. - 2019. augusztus 30.
Közterület-használat célja: építési munkaterület (aluljárós állvány elhelyezése)
Közterület-használat helye: Budapest VIII. kerület, Vas u. 7. szám előtt
Közterület-használat nagysága: 49 m² járda

Felelős: polgármester
Határidő: 2019. április 29.

VI. A Városgazdálkodási és Pénzügyi Bizottság úgy dönt, hogy – 60%-os díjmérséklés biztosításával - közterület-használati hozzájárulást ad az alábbiak szerint:

Közterület-használó, kérelmező: **Bádog- Dob Kft.**
(székhely: 1113 Budapest, Bocskai út 78. 1. em. 3.)

Közterület-használat ideje: 2019. május 01. - 2019. június 30.
Közterület-használat célja: építési munkaterület (felvonulási terület)
Közterület-használat helye: Budapest VIII. kerület, Salétrom u.2C- 6. szám előtt
Közterület-használat nagysága: 39 m² (1,1m²+36,8m²+1,1m²) járda és 4 db parkolóhely (10 m² parkolóhelyenként)

Felelős: polgármester
Határidő: 2019. április 29.

VII. A Városgazdálkodási és Pénzügyi Bizottság úgy dönt, hogy - díjmentesség biztosításával - közterület-használati hozzájárulást ad az alábbiak szerint:

Közterület-használó, kérelmező: **Pázmány Péter Katolikus Egyetem**
(székhely: 1088 Budapest, Szentkirályi utca 28.)

Közterület-használat ideje: 2019. május 09.
Közterület-használat célja: Pro Facultate nap
Közterület-használat helye: Budapest VIII. kerület, Mikszáth Kálmán tér közterületen
Közterület-használat nagysága: 850 m²

Felelős: polgármester
Határidő: 2019. április 29.

VIII. A Városgazdálkodási és Pénzügyi Bizottság úgy dönt, hogy - díjmentesség biztosításával - közterület-használati hozzájárulást ad az alábbiak szerint:

Közterület-használó, kérelmező: **Csíkyszerda Egyesület**
(székhely: 2484 Agárd, Csend utca 10.)

Közterület-használat ideje: 2019. június 01.
Közterület-használat célja: Kórusok Éjszakája (rendezvény)
Közterület-használat helye: Budapest VIII. kerület, Lőrinc pap tér közterületen
Közterület-használat nagysága: 130 m²

Közterület-használat helye: Budapest VIII. kerület, Bródy Sándor utca 23/b. szám előtti közterületen
Közterület-használat nagysága: 148 m²

Közterület-használat helye: Budapest VIII. kerület, Mikszáth Kálmán tér közterületen
Közterület-használat nagysága: 1080 m²

Közterület-használat helye: Budapest VIII. kerület, Pollack Mihály tér közterületen
Közterület-használat nagysága: 452 m²

Közterület-használat helye: Budapest VIII. kerület, Baross utca 10. szám előtti közterületen
Közterület-használat nagysága: 50 m²



Felelős: polgármester
Határidő: 2019. április 29.

- IX.** A Városgazdálkodási és Pénzügyi Bizottság úgy dönt, hogy közterület-használati hozzájárulást ad – előre egy összegben történő teljes díjfizetéssel – az alábbiak szerint, tekintettel arra, hogy a kereskedelmi tevékenységek végzésének feltételeiről szóló 210/2009. (IX. 29.) Korm. rendelet 12. § (2) bekezdésében foglaltak szerint a vásár megtartása az adott ünnepen és az azt megelőző 20 napban végezhető:

Közterület-használó, kérelmező: **InstaFarina Kft.**
(székhely: 1188 Budapest, Nyárfás sor 43/A.)

Közterület-használat ideje: 2019. május 19. és 2019. június 11.
Közterület-használat célja: Pünkösdi Vásár (építési és bontási munkák)
Közterület-használat helye: Budapest VIII. kerület, Corvin sétány Futó u. felőli oldalán elhelyezkedő közterületen
Közterület-használat nagysága: 80 m²

Közterület-használat ideje: 2019. május 20. – 2019. június 10.
Közterület-használat célja: Pünkösdi Vásár
Közterület-használat helye: Budapest VIII. kerület, Corvin sétány Futó u. felőli oldalán elhelyezkedő közterületen
Közterület-használat nagysága: 80 m²

Felelős: polgármester
Határidő: 2019. április 29.

- X.** A Városgazdálkodási és Pénzügyi Bizottság úgy dönt, hogy – havonta történő teljes díjfizetéssel - közterület-használati hozzájárulást ad az alábbiak szerint:

Közterület-használó, kérelmező: **Grey Invest Kft.**
(székhely: 1027 Budapest, Horvát utca 14-24.)

Közterület használat ideje: 2019. május 02. – 2019. október 31.
Közterület-használat célja: vendéglátó terasz
Közterület-használat helye: Budapest VIII. kerület, Corvin sétány 3. szám előtti közterületen
Közterület-használat nagysága: 37 m²

Felelős: polgármester
Határidő: 2019. április 29.

- XI.** A Városgazdálkodási és Pénzügyi Bizottság úgy dönt, hogy - díjmentesség biztosításával - közterület-használati hozzájárulást ad az alábbiak szerint:


Közterület-használó, kérelmező: **Nem Adjuk Fel Szociális Szövetkezet**
(székhely: 3751 Szendrőlád, Petőfi utca 27.)

Közterület használat ideje: 2019. április 15. – 2019. szeptember 30.
Közterület-használat célja: vendéglátó terasz
Közterület-használat helye: Budapest VIII. kerület, Magdolna utca 1. szám előtti közterületen
Közterület-használat nagysága: 20 m² (2 db parkolóhely)

Felelős: polgármester
Határidő: 2019. április 29.

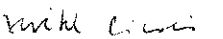
A döntés végrehajtását végző szervezeti egység: Gazdálkodási Ügyosztály
A lakosság széles körét érintő döntések esetén javaslata a közzététel módjára:
nem indokolt hirdetőtáblán honlapon

Budapest, 2019. április 24.


dr. Henéz Adrienn
ügyosztályvezető

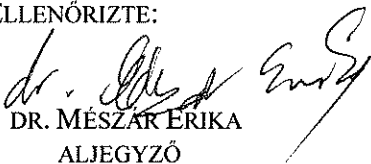
KÉSZÍTETTE: GAZDÁLKODÁSI ÜGYOSZTÁLY

LEÍRTA: BOROS GÁBOR SZABOLCS, GYURICZA RAMÓNA ÜGYINTÉZŐK

PÉNZÜGYI FEDEZETET NEM IGÉNYEL, IGAZOLÁS: 

JOGI KONTROLL: 


ELLENŐRIZTE:


DR. MÉSZÁR ÉRIKA
ALJEGYZŐ

BETERJESZTÉSRE ALKALMAS:


DANADA-RIMÁN EDINA
JEGYZŐ

JÓVÁHAGYTA:


SZÓOS GYÖRGY
A VÁROSGAZDÁLKODÁSI ÉS PÉNZÜGYI BIZOTTSÁG ELNÖKE



Boros Gábor Szabolcs

Feladó: [redacted]
Küldve: 2019. április 23. 7:43
Címzett: [redacted]
Másolatot kap: [redacted]
Tárgy: Helyszínrajz Sörfesztivál Május 8-12
Melléletek: Corvin sétány_uj.jpg

Tisztelt Boros Gábor Szabolcs Úr!

Csütörtöki megbeszélésünk alapján csatolva a helyszínrajz.

Sárgával jelöltük rajta a padokat, amik csak a rendezvény napjain vannak jelen.

A szökőkutat az előkészítő napon lefedjük. A hétfői bontási napon már csak kis részben használjuk a szökőkutat, vasárnap elszállítjuk a padokat, elvégezzük a takarítást is, várhatóan délután vissza is lehet kapcsolni. Ettől függetlenül számoltam a teljes területét.

Feketével a pavilonokat tüntettem fel.

Kérem az alábbiak szerint terjesszék elő a kérelmet:

05.07.	Kedd építés, bepakolás	417nm
05.08-12	Rendezvény 5nap	613nm
05.13.	Hétfő levonulás, takarítás	417 nm

Köszönettel:

✂

16 Jan

FONTANA HÁZ

116A LAKÓHÁZ

±0,00 = 103,80 mBf

KÁVÉZÓ

CUKRÁSZDA

SZÖKŐVIZEK

185 nm

MOBIL PAVILONOK

18x3m (54nm)

18x2m (36nm)

RENDELÉSKÖZVEZETŐ ÉNYTÉR

36,00

15,1

3,50

VENDÉGLÁTÁS

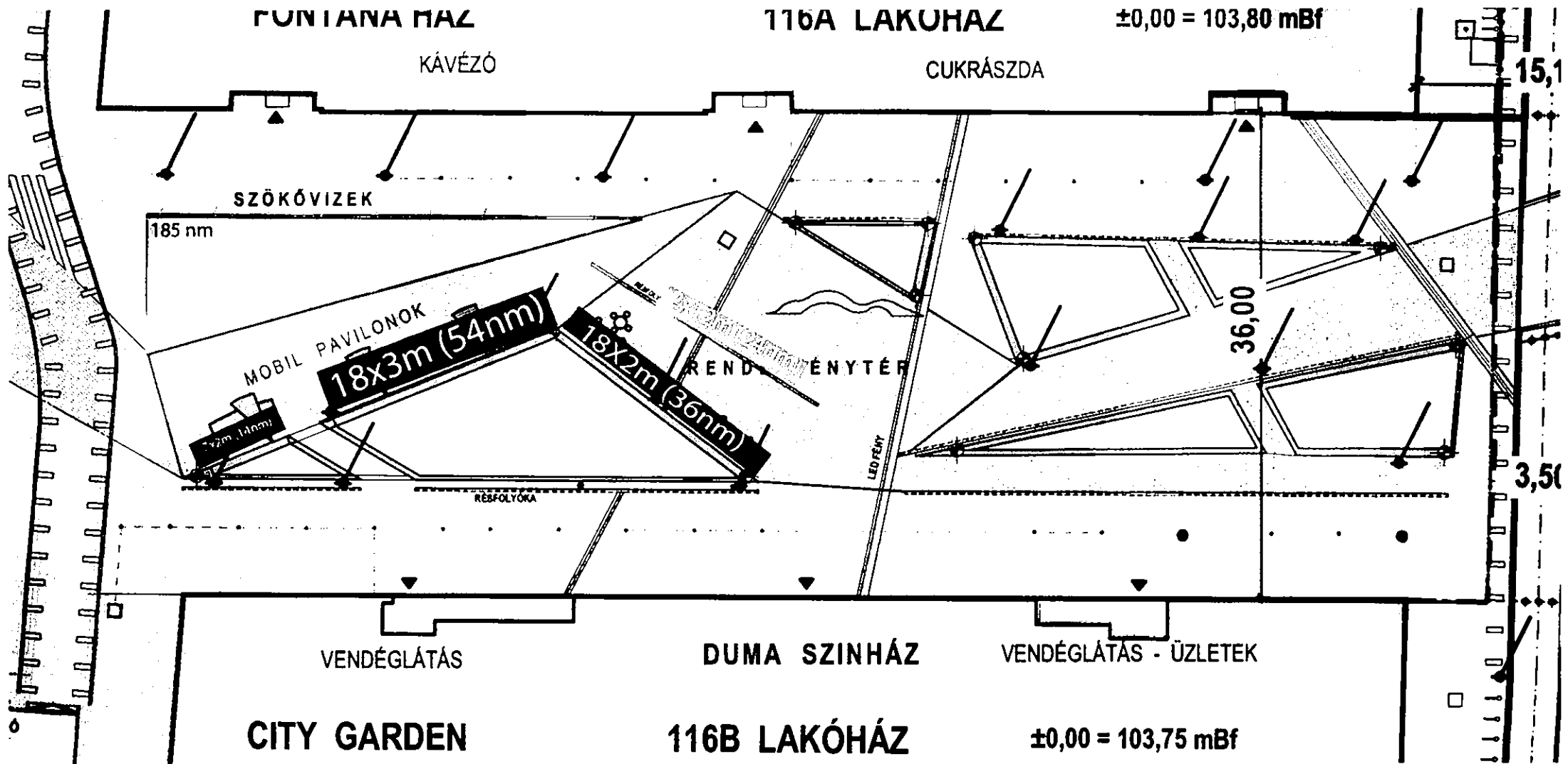
DUMA SZINHÁZ

VENDÉGLÁTÁS - ÜZLETEK

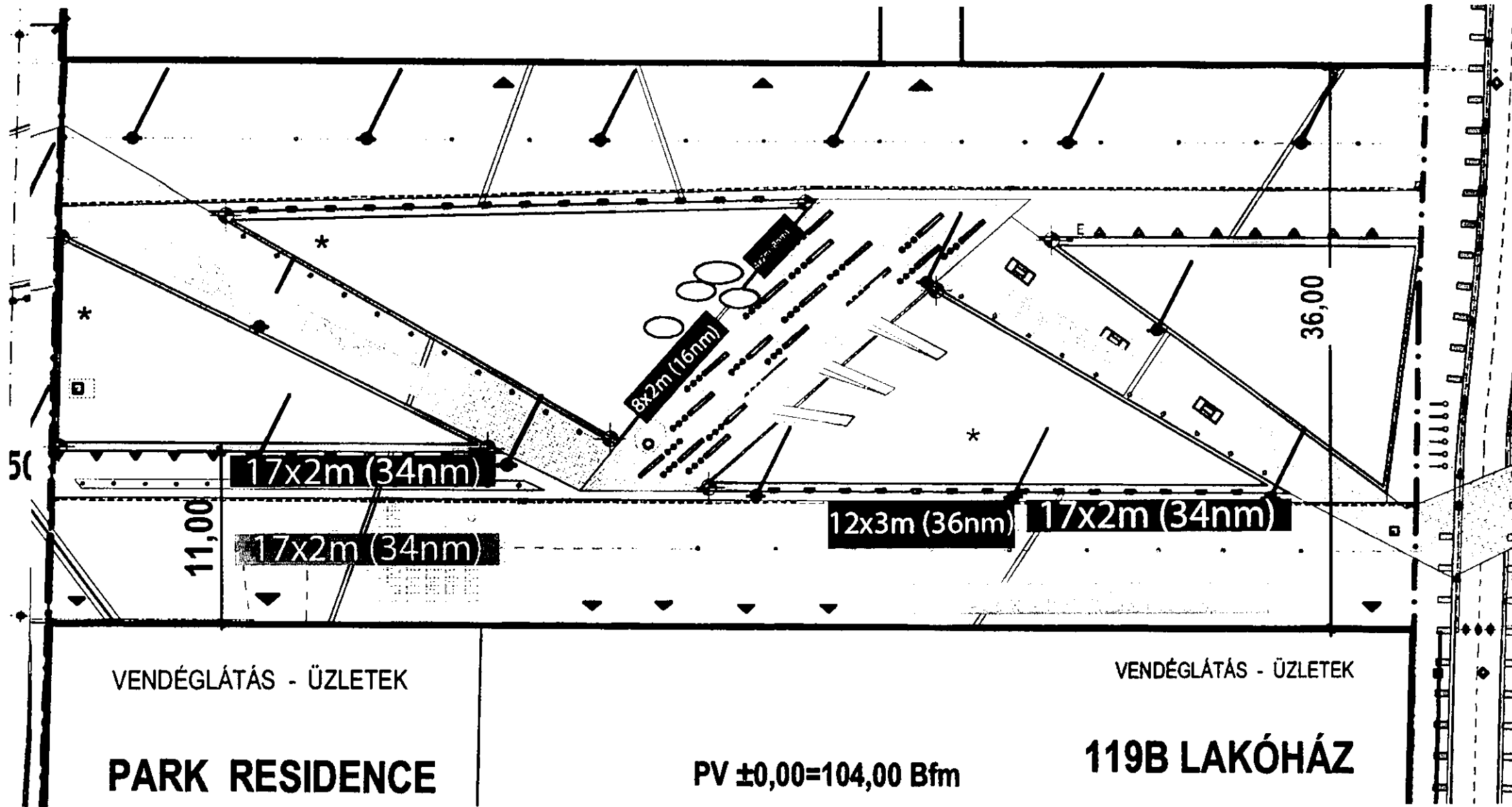
CITY GARDEN

116B LAKÓHÁZ

±0,00 = 103,75 mBf



A JW



VENDÉGLÁTÁS - ÜZLETEK

PARK RESIDENCE

PV ±0,00=104,00 Bfm

VENDÉGLÁTÁS - ÜZLETEK

119B LAKÓHÁZ

2019. márc. 21.
2021

466/

2019. márc. 21.

Budapest Főváros VIII. kerület Józsefvárosi Polgármesteri Hivatal
Gazdálkodási Ügyosztály
1082 Budapest
Baross utca 63-67.

K É R E L E M

a Józsefvárosi Önkormányzat tulajdonában lévő közterület használatához

Kérjük a nyomtatványt olvashatóan, nyomtatott betűvel kitölteni!

Gazdasági társaságok, egyéni cég, társadalmi és egyéb szervezetek esetében:

Kérelmező neve: **Concorde Event KFT**..... telefon: -
 Kapcsolattartó ügyintéző neve: telefon: + ..
 e-mail cím: .
 Székhelye: irsz.: 1213 helység: Budapest(u, tér): Pálma u. szám: 4... em./ajtó:
 Levelezési cím: 1213 Budapest, Pálma u. 4.
 Cégjegyzék szám/Nyilvántartási szám:01-09-990907.....
 Bankszámlaszáma:

1	0	1	0	0	8	2	6
---	---	---	---	---	---	---	---

2	8	2	4	9	6	0	0
---	---	---	---	---	---	---	---

0	1	0	0	3	0	0	9
---	---	---	---	---	---	---	---

 Adószáma: 24110330-2-43

Egyéni vállalkozás esetében:

Kérelmező neve: telefon:.....
 Lakcíme: irsz.:

--	--	--	--

 helység: (u, tér): szám: em./ajtó:
 Levelezési cím:
 e-mail cím:
 Vállalkozó nyilvántartási száma:

--	--	--	--	--	--	--	--	--	--

 Adószáma:

--	--	--	--	--	--	--	--

 -

--	--

 -

--	--

 Bankszámlaszáma:

--	--	--	--	--	--	--	--	--	--

 -

--	--	--	--	--	--	--	--	--	--

 -

--	--	--	--	--	--	--	--	--	--

Magánszemélyek esetében:

Kérelmező neve: telefon:.....
 Lakcíme: irsz.

--	--	--	--

 helység: (u, tér): szám:em./ajtó:
 Születési helye:..... ideje:

--	--	--	--

 év

--	--

 hó

--	--

 nap, anyja neve:
 e-mail cím:

Megjegyzés: Fenti adatok közlése a közterület-használati kérelmek elbírálásához, valamint a közterület-használati hozzájárulásban foglaltak ellenőrzéséhez szükségesek. Az adatokat a Polgármesteri Hivatal Gazdálkodási, illetve Közterület-felügyeleti Ügyosztálya kezelik az információs önrendelkezési jogról és az információszabadságról szóló 2011. évi CXII. törvény alapján.

Közterület-használat ideje: 2019. ~~április 23.~~ ^{máj. 08.} - ~~április 29.~~ ^{máj. 12.} (2019.04.23. építés, 2019. 04. 29. bontás) 05.08 05.13.

(Több időpont,- helyszín esetén kérünk listát mellékelni!)

Közterület-használat célja: „Corvin Szezonnyitó Sörfesztivál”

Kérelemmel érintett közterület nagysága: 276 m²/db (176 m2 kereskedelem, sörpadok 100 m2)

Közterület helye: Budapest, VIII. Kerület Corvin sétány, Nagytemplom – Leonardo Da Vinci utca közötti szakasz , Futó utca és Nagy Templom utca közötti szakasz szám előtti (mellékelt vázrajzok szerint)

Megjegyzés (Egyéb tény, körülmény, stb.):
.....
.....
.....
.....
.....

A kérelem benyújtása nem jogosít fel a közterület használatra.

18 *[Signature]*

A kérelmező tudomásul veszi, hogy

- a kérelem benyújtása nem jogosítja fel a közterület használatára,
- a Józsefvárosi Önkormányzat tulajdonában lévő közterületek használatáról és használatának rendjéről szóló 37/2017. (IX. 14.) önkormányzati rendelet 21. § (1) bekezdése szerint a közterület használatáért közterület-használati díjat köteles fizetni,
- a közterületen kizárólag a kereskedelmi tevékenységek végzésének feltételeiről szóló 210/2009. (IX.29.) Kormányrendelet 12. § (1) bekezdése alapján a rendelet 5. mellékletében meghatározott termékek árusíthatók.

A kérelemhez a kérelmezőnek az alábbi melléleteket kell csatolnia: (A csatolt mellékletet kérjük X-el jelölni)

1. A közterületen folytatni kívánt tevékenység gyakorlására feljogosító egyszerű okirat másolatát:	
- egyéni vállalkozás esetén: vállalkozói igazolványt,	
- gazdasági társaság, egyéni cég esetén: 30 napnál nem régebbi cégkivonat, aláírási címpéldányt,	
- társadalmi és egyéb szervezetek esetében: a nyilvántartásba-vételüket igazoló okiratot,	
- őstermelők esetén őstermelői igazolványt.	
- vendéglátó terasz létesítése esetén, az azt üzemeltetni kívánó kereskedelmi/vendéglátó egység érvényes bejelentés köteles kereskedelmi tevékenység bejelentését igazoló dokumentumot vagy a Működési Engedélyt	
2. Az igényelt területre vonatkozó helyszínt ábrázoló vázlatot, amelyen szerepelnie kell a környező utcáknak is. A vázlaton az igényelt területnek - a szükséges méretekkel - úgy kell szerepelnie, hogy annak nagysága, elhelyezkedése egyértelműen megállapítható legyen (TERASZ, KIOSZK ESETÉN: annak szélessége, hosszúsága; a terasz, kioszk szélének az épület homlokzati falától és a járda szélétől való távolsága; terasz esetén annak az üzletnek a bejáratától való távolsága, amelyikhez tartozik; méterben mérve).	
3. Az elhelyezni kívánt építmény, létesítmény, berendezés műszaki leírását és terveit; teraszkérelmekhez a helyszínt fotóját is csatolni szükséges.	
4. Meglévő létesítményre vonatkozó közterület-használati hozzájárulás megújítása esetén – városképvédelmi szempontok figyelembevételére miatt – fényképfelvételt kell becsatolni.	
5. Építési engedélyhez kötött építmény esetében vagy építési munkálatokkal összefüggő közterület-használat esetében az építetettől kapott meghatalmazást és a jogszabályban előírt esetekben a jogerős építéstügyi hatósági engedélyt csatolni szükséges.	
6. Közút igénybevétele esetén – a 2. pontban foglalt helyszínrajzon túl – a vonatkozó helyszínt ábrázoló forgalomtechnikai vázrajzot, amely beszerezhető a Budapest Közút Zrt. központi ügyfélszolgálatán (1115 Budapest, Bánk bán utca 8-12.)	

Figyelmeztetés:

A hiánytalanul kitöltött kérelemnyomtatvány és az előírt melléletek csatolásán túl, a pontos és egyértelmű helymeghatározás, valamint a meglévő létesítmény fotója elengedhetetlen a benyújtott kérelem érdemi elbírálásához!

A közterület-használatot – különösen – az alábbi jogszabályok szabályozzák:

- Magyarország helyi önkormányzatairól szóló 2011. évi CLXXXIX. törvény
- a Józsefvárosi Önkormányzat tulajdonában lévő közterületek használatáról és használatának rendjéről szóló 37/2017. (IX.14.) önkormányzati rendelet
- Józsefváros Kertületi Építési Szabályzatáról szóló 66/2007.(XII.12.) önkormányzati rendelet
- Budapest főváros rendezési szabályzatáról szóló 5/2015. (II. 16.) Főv. Kgy. rendelet
- A településképp védelméről szóló 34/2017. (IX.14.) önkormányzati rendelete

NYILATKOZAT

Alulírott, az általam benyújtott közterület-használati kérelem elbírálásának céljából **hozzájárulok** személyes adataim történő kezeléséhez, valamint ahhoz, hogy az így tudomásra jutott személyes adataimat a Polgármesteri Hivatal az eljárásban részt vevő szakhatósági állásfoglalások bekérése végett továbbítsa az illetékes hatóságok felé.

Kérelem benyújtásakor a Polgármesteri Hivatal Gazdálkodási Ügyosztály ügyintézőjétől tájékoztatást kaptam –amelyet **tudomásul vettem** – az eljárás megindításának napjáról, az ügyintézési határidőről, az ügyemre irányadó jogszabályi rendelkezésekről, jogaimról és kötelezettségeimről, továbbá kötelezettségem elmulasztásának jogkövetkezményeiről, valamint a hivatali elérhetőségről.

Kijelentem, hogy kérelem teljesítése eset én az általános közigazgatási rendtartásról szóló 2016. évi CL. törvény 82. § (2) bekezdés b) pontja alapján a fellebbezési jogomról lemondok.

Tudomásul veszem, hogy ezáltal az ügyemben hozott határozat annak közlésekor jogerőre emelkedik.

Budapest, 2019. év március hó 18. nap.

Vida Magdolna
meghatalmazott
KÉRELMEZŐ ALÁÍRÁSA

19.03.19



BUDAPEST FŐVÁROS VIII. KERÜLET
JÓZSEFVÁROSI ÖNKORMÁNYZAT

VÁROSGAZDÁLKODÁSI ÉS
PÉNZÜGYI BIZOTTSÁGA

SOÓS GYÖRGY
elnök

Ügyintéző: Boros Gábor Szabolcs

Tel.: 459-2230

Fax: 459-2276

e-mail: borosgsz@jozsefvaros.hu

Tárgy: közterület használati kérelem
elutasítása

Ügyiratszám: 16/788-1/2019.

HATÁROZAT

Concorde Events Kft. (székhely: 1213 Budapest, Pálma u. 4. adószám: 24110330-2-42) – a továbbiakban: kérelmező - közterület használat tárgyában benyújtott kérelmét a Városgazdálkodási és Pénzügyi Bizottság 358/2019. (IV.15.) számú határozatával elutasította és

nem járult hozzá

2019. május 07. és 2019. május 13. napjára

a Budapest Főváros VIII. kerület, Corvin sétány Futó u. – Nagy Templom u. – Leonardo da Vinci u. között elhelyezkedő 467 m² közterület Corvin Szezonnyitó Sörfesztivál (építési és bontási munkálatai) céljából történő igénybeviteléhez, valamint

2019. május 08-tól 2019. május 12-ig

a Budapest Főváros VIII. kerület, Corvin sétány Futó u. – Nagy Templom u. – Leonardo da Vinci u. között elhelyezkedő 639 m² közterület Corvin Szezonnyitó Sörfesztivál megrendezése céljából történő igénybeviteléhez.

A határozat ellen - a közléstől számított 15 napon belül - a Budapest Főváros VIII. kerület Józsefvárosi Önkormányzat Képviselő-testületéhez címzett, de a Polgármesteri Hivatal Gazdálkodási Ügyosztályához benyújtott, 5000,- Ft-os illetékbélyeggel ellátott fellebbezéssel lehet élni. A fellebbezésről a Képviselő-testület dönt.

INDOKOLÁS

A kérelmező közterület-használati hozzájárulás iránti kérelmet nyújtott be a Budapest Főváros VIII. kerület Józsefvárosi Önkormányzathoz (a továbbiakban: Önkormányzat) 2019. március 21. napján. Kérelme szerint az Önkormányzat tulajdonában lévő Budapest VIII. kerület, Corvin sétány Futó u. – Nagy Templom u. – Leonardo da Vinci u. között elhelyezkedő 467 m² közterületet 2019. május 07. és 2019. május 13. napján a Corvin Szezonnyitó Sörfesztivál (építési és bontási munkálatai) céljából kívánja igénybe venni, valamint a Budapest VIII. kerület, Corvin sétány Futó u. – Nagy Templom u. – Leonardo da Vinci u. között elhelyezkedő 639 m² közterületet 2019. május 08. – 2019. május 12. napja közötti időszakban a Corvin Szezonnyitó Sörfesztivál megrendezése céljából kívánja igénybe venni.



2019. május 13.



BUDAPEST FŐVÁROS VIII. KERÜLET
JÓZSEFVÁROSI ÖNKORMÁNYZAT

VÁROSGAZDÁLKODÁSI ÉS
PÉNZÜGYI BIZOTTSÁGA

SOÓS GYÖRGY
elnök

A közterületek rendeltetéstől eltérő használatának szabályait a Józsefvárosi Önkormányzat tulajdonában lévő közterületek használatáról és használatának rendjéről szóló 37/2017. (IX.14.) önkormányzati rendelet (a továbbiakban: Rendelet) szabályozza.

A kérelem formai és egyéb tartalmi szempontból megfelelt a Rendelet 14. § (4) és (5) bekezdéseiben írt követelményeknek, a Rendelet által előírt mellékleteket kérelmező csatolta. A Rendelet 15. § (1) bekezdése értelmében a kérelem elbírálására hatáskörrel rendelkező Budapest Főváros VIII. kerület Józsefvárosi Önkormányzat Képviselő-testületének Városgazdálkodási és Pénzügyi Bizottsága önkormányzati hatósági jogkörben eljárva 2019. április 15. napján tartott ülésén elbírálta azt, és a 358/2019. (IV.15.) számú határozatával nem járult hozzá a közterület-használathoz.


A rendelkező részben foglalt döntés a Rendelet 6. § (2) bekezdés 14. pontjában, 12. § (1) és (2) bekezdésében, 16. § (3) bekezdésében, 17.-21. §-aiban, 22. § (1) bekezdésben, 24. § (1) bekezdésében és a 31. § (1) bekezdésében foglalt jogszabályi előírásokon alapszik, melyet a döntéshozó az általános közigazgatási rendtartásról szóló 2016. évi CL. törvény a 80-81. §-ai szerinti határozatban rendelt kiadni.

Hatáskörömet a Rendelet 15. § (1) bekezdése állapítja meg.

A határozat ellen a fellebbezés lehetőségét az Ákr. 116. § (2) bekezdés a) pontja biztosítja.

A fellebbezési illeték mértékét az illetékekről szóló 1990. évi XCIII. törvény 29. §-a alapján állapítottam meg.

Budapest, 2019. április 16.


Soós György
Városgazdálkodási és Pénzügyi Bizottság
elnöke

A határozatról értesülnek:

- 1) a kérelmező,
- 2) a BRFK VIII. kerületi Rendőrkapitányság,
- 3) a Budapest Főváros VIII. kerület Józsefvárosi Polgármesteri Hivatal Közterület-felügyeleti Ügyosztály
- 4) a Budapest Főváros VIII. kerület Józsefvárosi Polgármesteri Hivatal Hatósági Ügyosztály,
- 5) a Budapest Főváros VIII. kerület Józsefvárosi Polgármesteri Hivatal Pénzügyi Ügyosztály,
- 6) irattár



21 

K É R E L E M
a Józsefvárosi Önkormányzat tulajdonában lévő közterület használatához

Kérlek a nyomtatványt olvashatóan, nyomtatott betűvel kitölteni!

Gazdasági társaságok, egyéni cég, társadalmi és egyéb szervezetek esetében:
Kérelmező neve: IZHALMAZ BT telefon:
Kapcsolattartó ügyintéző neve: telefon:
e-mail cím:
Székhelye: irsz.: 1111 helység: BUDAPEST közterület: BUDAFOKI UT szám: 32/E em./ajtó: II/A
Levelezési cím:
Cégjegyzék szám/ Nyilvántartási szám: 07 06 013423
Adószáma: 22169194-2-43
Bankszámlaszáma: 11711041 - 29912962 - 23566
(Baross Csaba)

Egyéni vállalkozás esetében:
Kérelmező neve: telefon:
Lakcíme: irsz.: helység: közterület: szám: em./ajtó:
Levelezési cím:
e-mail cím:
Vállalkozó nyilvántartási száma:
Adószáma:
Bankszámlaszáma:
Baross Csaba
16-1065
Baross Csaba
Baross Csaba

Magánszemélyek esetében:
Kérelmező neve: telefon:
Lakcíme: irsz.: helység: közterület: szám: em./ajtó:
Születési helye: ideje: év hó nap anyja neve:
e-mail cím:

Megjegyzés: Fenti adatok közlése a közterület-használati kérelmek elbírálásához, valamint a közterület-használati hozzájárulásban foglaltak ellenőrzéséhez szükségesek. Az adatokat a Polgármesteri Hivatal Gazdálkodási, illetve Közterület-felügyeleti Ügyosztálya kezeli az információs önrendelkezési jogról és az információszabadságról szóló 2011. évi CXII. törvény alapján.

Közterület-használat ideje: 20 19 év 05 hó 01 naptól - 20 20 év 04 hó 30 napig
(Több időpont-, helyszín esetén kérünk listát mellékelni!)

Közterület-használat célja: TERASZ

Kérelemmel érintett közterület nagysága: NYÁRI IDŐSZAK(05.01-10.31): 45 m²; Téli IDŐSZAK(11.01-04.31) 34 m² db /m²/fő

Közterület helye: Budapest, VIII. kerület, BAROSS UTCA 8. szám előtti
járdán, úttesten, zöldterületen vagy: SÉTÁLÓUTCAVAN

Megjegyzés (Egyéb tény, körülmény, stb.):
**A KÖZTERÜLET HASZNÁLATI DÍJAI HAVI RÉSZLETEKBEŰ
KÍVÁNKÓR FIZETIVI!**

A kérelem benyújtása nem jogosít fel a közterület használatára.

- A kérelmező tudomásul veszi, hogy
- a kérelem benyújtása nem jogosítja fel a közterület használatára,
 - a Józsefvárosi Önkormányzat tulajdonában lévő közterületek használatáról és használatának rendjéről szóló

220/11

37/2017. (IX. 14.) önkormányzati rendelet 21. § (1) bekezdése szerint a közterület használatáért közterület-használati díjat köteles fizetni, – a közterületen kizárólag a kereskedelmi tevékenységek végzésének feltételeiről szóló 210/2009. (IX.29.) Kormányrendelet 12. § (1) bekezdése alapján a rendelet 5. mellékletében meghatározott termékek árusíthatók.

A kérelemhez a kérelmezőnek az alábbi melléleteket kell csatolnia: (A csatolt mellékletet kérjük X-el jelölni)

1. A közterületen folytatni kívánt tevékenység gyakorlására feljogosító egyszerű okirat másolatát:	
- egyéni vállalkozás esetén: vállalkozói igazolványt,	
- gazdasági társaság, egyéni cég esetén: 30 napnál nem régebbi cégkivonat, aláírási címpéldányt,	
- társadalmi és egyéb szervezetek esetében: a nyilvántartásba-vételüket igazoló okiratot,	
- östermelők esetén östermelői igazolványt.	
- vendéglátó terasz létesítése esetén, az azt üzemeltetni kívánó kereskedelmi/vendéglátó egység érvényes bejelentés köteles kereskedelmi tevékenység bejelentését igazoló dokumentumot vagy a Működési Engedélyt	
2. Az igényelt területre vonatkozó méretezett helyszínt ábrázoló vázlatot, amelyen szerepelnie kell a környező utcáknak is. A vázlaton az igényelt területnek - a szükséges méretekkel - úgy kell szerepelnie, hogy annak nagysága, elhelyezkedése egyértelműen megállapítható legyen. TERASZ, KIOSZK ESETÉN: annak szélessége, hosszúsága; a terasz, kiosk szélének az épület homlokzati falától és a járda szélétől való távolsága; terasz esetén annak az üzletnek a bejáratától való távolsága, amelyikhez tartozik; méterben mérve.	
3. Az elhelyezni kívánt építmény, létesítmény, berendezés műszaki leírását és terveit; <i>teraszkérelmekhez a helyszín fotóját is csatolni szükséges.</i>	
4. Meglévő létesítményre vonatkozó közterület-használati hozzájárulás megújítása esetén – városképvédelmi szempontok figyelembevétele miatt – fényképfelvételt kell becsatolni.	
5. <i>Építési engedélyhez kötött építmény esetében vagy építési munkálatokkal összefüggő közterület-használat esetében az építetől kapott meghatalmazást és a jogszabályban előírt esetekben a jogerős építésügyi hatósági engedélyt csatolni szükséges.</i>	
6. Közút igénybevétele esetén – a 2. pontban foglalt helyszínrajzon túl – a vonatkozó helyszínt ábrázoló forgalomtechnikai vázrajzot, amely beszerezhető a Budapest Közút Zrt. központi ügyfélszolgálatán (1115 Budapest, Bánk bán utca 8-12.) http://budapestkozut.hu	

Figyelmeztetés:

A hiánytalanul kitöltött kérelemnyomtatvány és az előírt mellékletek csatolásán túl, a pontos és egyértelmű helymeghatározás, valamint a meglévő létesítmény fotója elengedhetetlen a benyújtott kérelem érdemi elbírálásához!

A közterület-használatot – különösen – az alábbi jogszabályok szabályozzák:

- Magyarország helyi önkormányzatairól szóló 2011. évi CLXXXIX. törvény
- a Józsefvárosi Önkormányzat tulajdonában lévő közterületek használatáról és használatának rendjéről szóló 37/2017. (IX.14.) önkormányzati rendelet
- Józsefvárosi Kerületi Építési Szabályzatáról szóló 66/2007.(XII.12.) önkormányzati rendelet
- Budapest főváros rendezési szabályzatáról szóló 5/2015. (II. 16.) Főv. Kgy. rendelet
- A településképp védelméről szóló 34/2017. (IX.14.) önkormányzati rendelete

NYILATKOZAT


Alulírott, az általam benyújtott közterület-használati kérelmem elbírálásának céljából hozzjárulok személyes adataim történő kezeléséhez, valamint ahhoz, hogy az így tudomásra jutott személyes adataimat a Polgármesteri Hivatal az eljárásban részt vevő szakhatósági állásfoglalások bekérése végett továbbítsa az illetékes hatóságok felé.

Kérelmem benyújtásakor a Polgármesteri Hivatal Gazdálkodási Ügyosztály ügyintézőjétől tájékoztatást kaptam –amelyet tudomásul vettem – az eljárás megindításának napjáról, az ügyintézési határidőről, az ügyemre irányadó jogszabályi rendelkezésekről, jogaimról és kötelezettségeimről, továbbá kötelezettségem elmulasztásának jogkövetkezményeiről, valamint a hivatali elérhetőségről.

Kijelentem, hogy kérelmem teljesítése esetén az általános közigazgatási rendtartásról szóló 2016. évi CL. törvény 82. § (2) bekezdés b) pontja alapján a fellebbezési jogomról lemondok.

Tudomásul veszem, hogy ezáltal az ügyemben hozott határozat annak közlésekor jogerőre emelkedik.

Budapest, 20. 11. év 03 hó 29 nap.

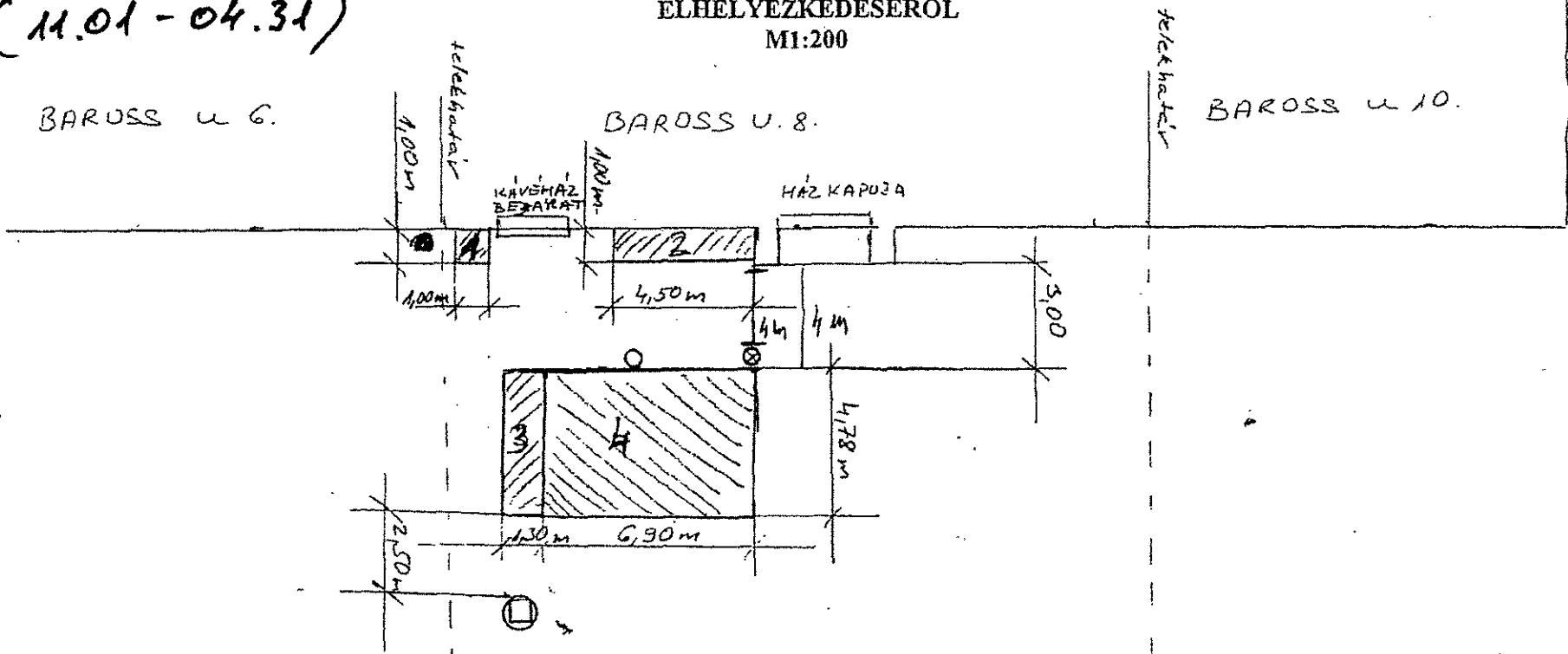

KÉRELMEZŐ ALÁÍRÁSA
Izahalmaz Vendéglátó
1111 Bp., Budafoki út 24.
Adósz.: 22169194-2-43
Szász.: 11711041-29013462
Cgjsz.: 07-06-013423



TÉLI IDŐSZAK
(11.01 - 04.31)

ALAPRAJZ
A PRÁGA KÁVÉHÁZ
VENDÉGLÁTÓ KISZOLGÁLÓ TERÜLETÉNEK
ELHELYEZKEDÉSÉRŐL
M1:200

M. 57
Oficiálna utca

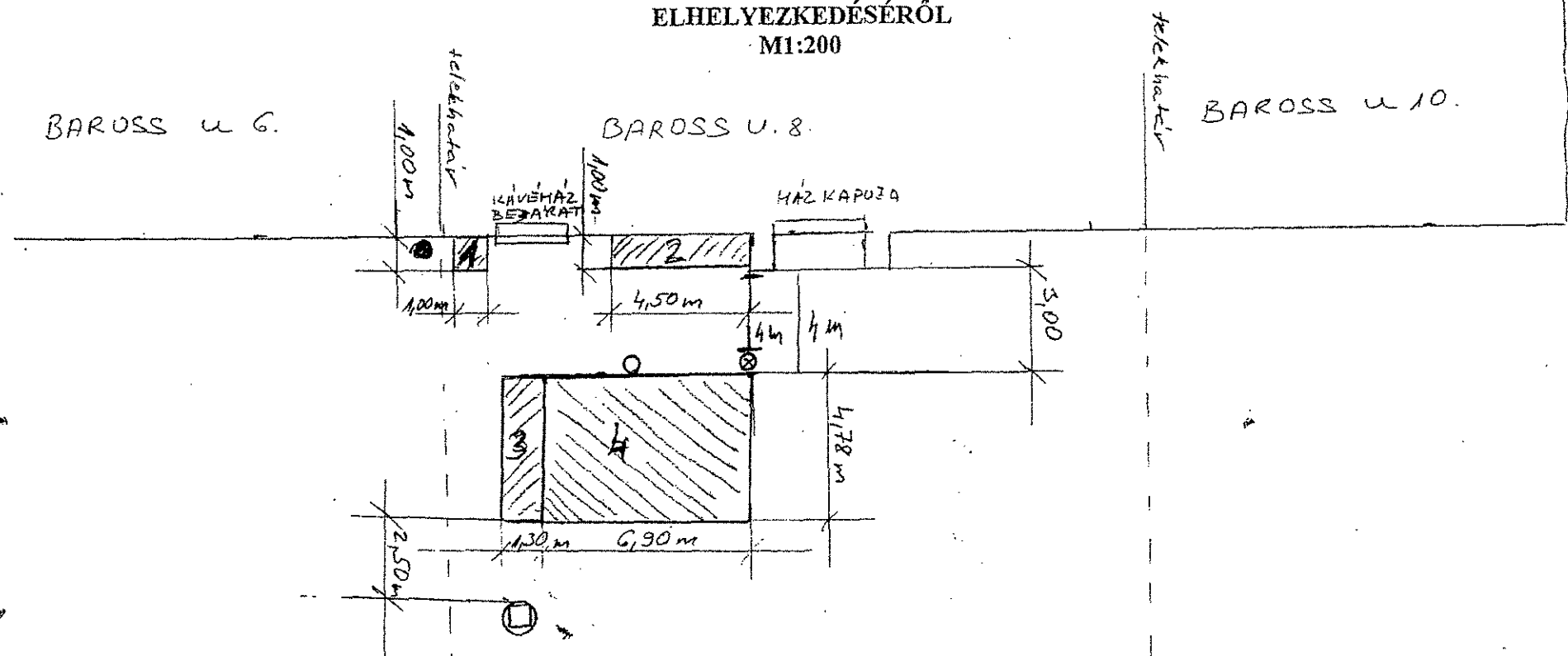


- 1 - bérelendő terület $1,00 \times 1,00 = 1,00 \text{ m}^2$
 - ~~2 - bérelendő terület $4,50 \times 1,00 = 4,50 \text{ m}^2$~~
 - ~~2 - bérelendő terület $4,78 \times 1,30 = 6,21 \text{ m}^2$~~
 - 4 - bérelendő terület $4,78 \times 6,90 = 32,93 \text{ m}^2$ - felcsiszolt terasz
- Összesen: ~~11,71 m²~~ kerekítve: **34 m²**
- lámpaoszlop ⊗
 - fa ○
 - beton virágtartó ◻
 - utcai szemetes ⊗

FÜVES VIRÁGÁGYÁS

ALAPRAJZ
 A PRÁGA KÁVÉHÁZ
 VENDÉGLÁTÓ KISZOLGÁLÓ TERÜLETÉNEK
 ELHELYEZKEDÉSÉRŐL
 M1:200

Oficina utca



FÜVES VIRÁGÁGYÁS

- 1 - bérelendő terület 1,00x1,00 = 1,00 m²
- 2 - bérelendő terület 4,50x1,00 = 4,50 m²
- 3 - bérelendő terület 4,78x1,30 = 6,21 m²
- 4 - bérelendő terület 4,78x 6,90 = 32,93 m² - *teljesített terasz*
- Összesen: 44,64 m², kerekítve: 45 m²
- lámpaoszlop ⊗
- fa ○
- beton virágtartó ◻
- utcai szemetes ●

25
MF

MŰSZAKI LEÍRÁS

az Ízhalmaz Bt. által a 1086 Budapest Baross u.8. sz. . alatt üzemeltetett
Prága Kávéház zárt teraszáról

A zárt terasz méretei:

- Hossza: 6,90 m (párhuzamos a ház falával)
- Szélessége: 4,78 m
- Gerinc magassága: 3,55 m
- Tető alsó vonalának magassága: 2,50 m
- Határoló falak alsó része keretbe foglalt víztiszta, átlátszó, hajlékony PVC lemezbetét, magassága: 0,90 m
- Határoló falak felső része víztiszta, átlátszó, felhajtható hajlékony PVC függöny magassága: 1,35 m
- Határoló falak tetőhöz kapcsolódó felső ponyva (ereszalj) részének magassága: 0,25 m

A zárt terasz váza 40 x 40 mm-es zárt szelvényből került kialakításra.

A sarkokon és az oldalfalak hosszanti felező vonalában függőleges tartók, a függőleges tartók között pedig alsó, középső és felső összekötők biztosítják a vázszerkezet merevségét csavaros kötéssel.

A vázszerkezet tetőborítása vízálló ponyvaanyag, az oldalfalak alsó szoknyarésze keretbe foglalt víztiszta, átlátszó, , magassága: 0,90 m, az ereszalj vízálló ponyva, amelyek vízzel moshatóak, tisztántarthatók.

A víztiszta, átlátszó hajlékony PVC függönyök (oldalfalak) 0,9 m-től 2,25 m-ig átláthatóvá teszik a zárt teraszt, külső hőmérséklettől függően nyitvatartási időben részben vagy egészen felhajtásra kerülnek, így biztosítva részben a szellőzést, részben a dohányzás jogszabályban megengedett gyakorlásának feltételeit. Amikor a kávéház zárva van, az átláthatóság biztosítása mellett az oldalfalak lehajtásra kerülnek, elsősorban vagyónvédelmi okokból, mivel ide kerülnek összehordásra és letakarásra az asztalok és a székek.

A mellékelt fényképen látható meglévő teraszt módosítjuk és az alsó ponyvarész kicserélésre kerül keretbe foglalt víztiszta, átlátszó, hajlékony PVC lemezbetétre, ezzel biztosítva a terasz teljes átláthatóságát.

J
ügyvezető

26 

A kérelmező tudomásul veszi, hogy

- a kérelem benyújtása nem jogosítja fel a közterület használatára,
- a Józsefvárosi Önkormányzat tulajdonában lévő közterületek használatáról és használatának rendjéről szóló 37/2017. (IX. 14.) önkormányzati rendelet 21. § (1) bekezdése szerint a közterület használatáért közterület-használati díjat köteles fizetni,
- a közterületen kizárólag a kereskedelmi tevékenységek végzésének feltételeiről szóló 210/2009. (IX.29.) Kormányrendelet 12. § (1) bekezdése alapján a rendelet 5. mellékletében meghatározott termékek árusíthatók.

A kérelemhez a kérelmezőnek az alábbi melléleteket kell csatolnia: (A csatolt mellékletet kérjük X-el jelölni)

1. A közterületen folytatni kívánt tevékenység gyakorlására feljogosító egyszerű okirat másolatát: - egyéni vállalkozás esetén: vállalkozói igazolványt, - gazdasági társaság, egyéni cég esetén: 30 napnál nem régebbi cégkivonatot, aláírási címpéldányt, - társadalmi és egyéb szervezetek esetében: a nyilvántartásba-vételüket igazoló okiratot, - östermelők esetén östermelői igazolványt. - vendéglátó terasz létesítése esetén, az azt üzemeltetni kívánó kereskedelmi/vendéglátó egység érvényes bejelentés köteles kereskedelmi tevékenység bejelentését igazoló dokumentumot vagy a Működési Engedélyt	
2. Az igényelt területre vonatkozó méretezett helyszínt ábrázoló vázlatot , amelyen szerepelnie kell a környező utcáknak is. A vázlaton az igényelt területnek - a szükséges méretekkel - úgy kell szerepelnie, hogy annak nagysága, elhelyezkedése egyértelműen megállapítható legyen. TERASZ, KIOSZK ESETÉN: annak szélessége, hosszúsága; a terasz, kioszk szélének az épület homlokzati falától és a járda szélétől való távolsága; terasz esetén annak az üzletnek a bejáratától való távolsága, amelyikhez tartozik; méterben mérve.	
3. Az elhelyezni kívánt építmény, létesítmény, berendezés műszaki leírását és terveit; <i>teraszkérelmekhez a helyszín fotóját is csatolni szükséges.</i>	
4. Meglévő létesítményre vonatkozó közterület-használati hozzájárulás megújítása esetén – városképvédelmi szempontok figyelembevételé miatt – fényképfelvételt kell becsatolni.	
5. <i>Építési engedélyhez kötött építmény esetében vagy építési munkálatokkal összefüggő közterület-használat esetében az építőtől kapott meghatalmazást és a jogszabályban előírt esetekben a jogerős építésügyi hatósági engedélyt csatolni szükséges.</i>	
6. Közút igénybevétele esetén – a 2. pontban foglalt helyszínrajzon túl – a vonatkozó helyszínt ábrázoló forgalomtechnikai vázrajzot, amely beszerezhető a Budapest Közút Zrt. központi ügyfélszolgálatán (1115 Budapest, Bánk bán utca 8-12.) http://budapestkozut.hu	

Figyelmeztetés: A hiánytalanul kitöltött kérelemnyomtatvány és az előírt mellékletek csatolásán túl, a pontos és egyértelmű helymeghatározás, valamint a meglévő létesítmény fotója elengedhetetlen a benyújtott kérelem érdemi elbírálásához!

A közterület-használatot – különösen – az alábbi jogszabályok szabályozzák:

- Magyarország helyi önkormányzatairól szóló 2011. évi CLXXXIX. törvény
- a Józsefvárosi Önkormányzat tulajdonában lévő közterületek használatáról és használatának rendjéről szóló 37/2017. (IX.14.) önkormányzati rendelet
- Józsefváros Kerületi Építési Szabályzatáról szóló 66/2007.(XII.12.) önkormányzati rendelet
- Budapest főváros rendezési szabályzatáról szóló 5/2015. (II. 16.) Főv. Kgy. rendelet
- A településképp védelméről szóló 34/2017. (IX.14.) önkormányzati rendelete

NYILATKOZAT


Alulírott, az általam benyújtott közterület-használati kérelmem elbírálásának céljából hozzájárulok személyes adataim történő kezeléséhez, valamint ahhoz, hogy az így tudomásra jutott személyes adataimat a Polgármesteri Hivatal az eljárásban részt vevő szakhatósági állásfoglalások bekérése végett továbbítsa az illetékes hatóságok felé.

Kérelmem benyújtásakor a Polgármesteri Hivatal Gazdálkodási Ügyosztály ügyintézőjétől tájékoztatást kaptam –amelyet tudomásul vettem – az eljárás megindításának napjáról, az ügyintézési határidőről, az ügyemre irányadó jogszabályi rendelkezésekről, jogaimról és kötelezettségeimről, továbbá kötelezettségem elmulasztásának jogkövetkezményeiről, valamint a hivatali elérhetőségről.

Kijelentem, hogy kérelmem teljesítése esetén az általános közigazgatási rendtartásról szóló 2016. évi CL. törvény 82. § (2) bekezdés b) pontja alapján a fellebbezési jogomról lemondok.

Tudomásul veszem, hogy ezáltal az ügyemben hozott határozat annak közlésekor jogerőre emelkedik.


Budapest, 20..... év hó nap.


KÉRELMEZŐ ALÁÍRÁSA 28



NEPŐZŐMŰ U.

JÁRDA



6m

7m

CS. REFOLKÓZÓ - MŰPŐZŐMŰ U. 42-44

CS. BÉFAJÁRÓ

NEPŐZŐMŰ U. 42. 44

290/2

A kérelem benyújtása nem jogosít fel a közterület használatra.

A kérelmező tudomásul veszi, hogy

- a kérelem benyújtása nem jogosítja fel a közterület használatára,
- a Józsefvárosi Önkormányzat tulajdonában lévő közterületek használatáról és használatának rendjéről szóló 37/2017. (IX. 14.) önkormányzati rendelet 21. § (1) bekezdése szerint a közterület használatáért közterület-használati díjat köteles fizetni,
- a közterületen kizárólag a kereskedelmi tevékenységek végzésének feltételeiről szóló 210/2009. (IX.29.) Kormányrendelet 12. § (1) bekezdése alapján a rendelet 5. mellékletében meghatározott termékek árusíthatók.

A kérelemhez a kérelmezőnek az alábbi melléleteket kell csatolnia: (A csatolt mellékletet kérjük X-el jelölni)

1. A közterületen folytatni kívánt tevékenység gyakorlására feljogosító egyszerű okirat másolatát:	
- egyéni vállalkozás esetén: vállalkozói igazolványt,	
- gazdasági társaság, egyéni cég esetén: 30 napnál nem régebbi cégkivonatot, aláírási címpéldányt,	
- társadalmi és egyéb szervezetek esetében: a nyilvántartásba-vételüket igazoló okiratot,	
- östermelők esetén östermelői igazolványt.	
- vendéglátó terasz létesítése esetén, az azt üzemeltetni kívánó kereskedelmi/vendéglátó egység érvényes bejelentés köteles kereskedelmi tevékenység bejelentését igazoló dokumentumot vagy a Működési Engedélyt	
2. Az igényelt területre vonatkozó helyszínt ábrázoló vázlatot, amelyen szerepelnie kell a környező utcáknak is. A vázlaton az igényelt területnek - a szükséges méretekkel - úgy kell szerepelnie, hogy annak nagysága, elhelyezkedése egyértelműen megállapítható legyen (TERASZ, KIOSZK ESETÉN: annak szélessége, hosszúsága; a terasz, kiosk szélének az épület homlokzati falától és a járda szélétől való távolsága; terasz esetén annak az üzletnek a bejáratától való távolsága, amelyikhez tartozik; méterben mérve).	
3. Az elhelyezni kívánt építmény, létesítmény, berendezés műszaki leírását és terveit; <i>teraszkérelmekhez a helyszín fotóját is csatolni szükséges.</i>	
4. Meglévő létesítményre vonatkozó közterület-használati hozzájárulás megújítása esetén – városképvédelmi szempontok figyelembevétele miatt – fényképfelvételt kell becsatolni.	
5. Építési engedélyhez kötött építmény esetében vagy építési munkálatokkal összefüggő közterület-használat esetében az építőtől kapott meghatalmazást és a jogszabályban előírt esetekben a jogerős építésügyi hatósági engedélyt csatolni szükséges.	
6. Közút igénybevétele esetén – a 2. pontban foglalt helyszínrajzon túl – a vonatkozó helyszínt ábrázoló forgalomtechnikai vázrajzot, amely beszerezhető a Budapest Közút Zrt. központi ügyfélszolgálatán (1115 Budapest, Bánk bán utca 8-12.) http://budapestkozut.hu	

Figyelmeztetés:

A hiánytalanul kitöltött kérelemnyomtatvány és az előírt mellékletek csatolásán túl, a pontos és egyértelmű helymeghatározás, valamint a meglévő létesítmény fotója elengedhetetlen a benyújtott kérelem érdemi elbírálásához!

A közterület-használatot – különösen – az alábbi jogszabályok szabályozzák:

- Magyarország helyi önkormányzatairól szóló 2011. évi CLXXXIX. törvény
- a Józsefvárosi Önkormányzat tulajdonában lévő közterületek használatáról és használatának rendjéről szóló 37/2017. (IX.14.) önkormányzati rendelet
- Józsefvárosi Kerületi Építési Szabályzatáról szóló 66/2007.(XII.12.) önkormányzati rendelet
- Budapest főváros rendezési szabályzatáról szóló 5/2015. (II. 16.) Főv. Kgy. rendelet
- A településképp védelméről szóló 34/2017. (IX.14.) önkormányzati rendelete

NYILATKOZAT

Alulírott, az általam benyújtott közterület-használati kérelmem elbírálásának céljából hozzájárulok személyes adataim történő kezeléséhez, valamint ahhoz, hogy az így tudomásra jutott személyes adataimat a Polgármesteri Hivatal az eljárásban részt vevő szakhatósági állásfoglalások bekérése végett továbbítsa az illetékes hatóságok felé.

Kérelmem benyújtásakor a Polgármesteri Hivatal Gazdálkodási Ügyosztály ügyintézőjétől tájékoztatást kaptam –amelyet tudomásul vettem – az eljárás megindításának napjáról, az ügyintézési határidőről, az ügyemre irányadó jogszabályi rendelkezésekről, jogaimról és kötelezettségeimről, továbbá kötelezettségem elmulasztásának jogkövetkezményeiről, valamint a hivatali elérhetőségről.

Kijelentem, hogy kérelmem teljesítése eset én az általános közigazgatási rendtartásról szóló 2016. évi CL. törvény 82. § (2) bekezdés b) pontja alapján a fellebbezési jogomról lemondok.

Tudomásul veszem, hogy ezáltal az ügyemben hozott határozat annak közlésekor jogerőre emelkedik.

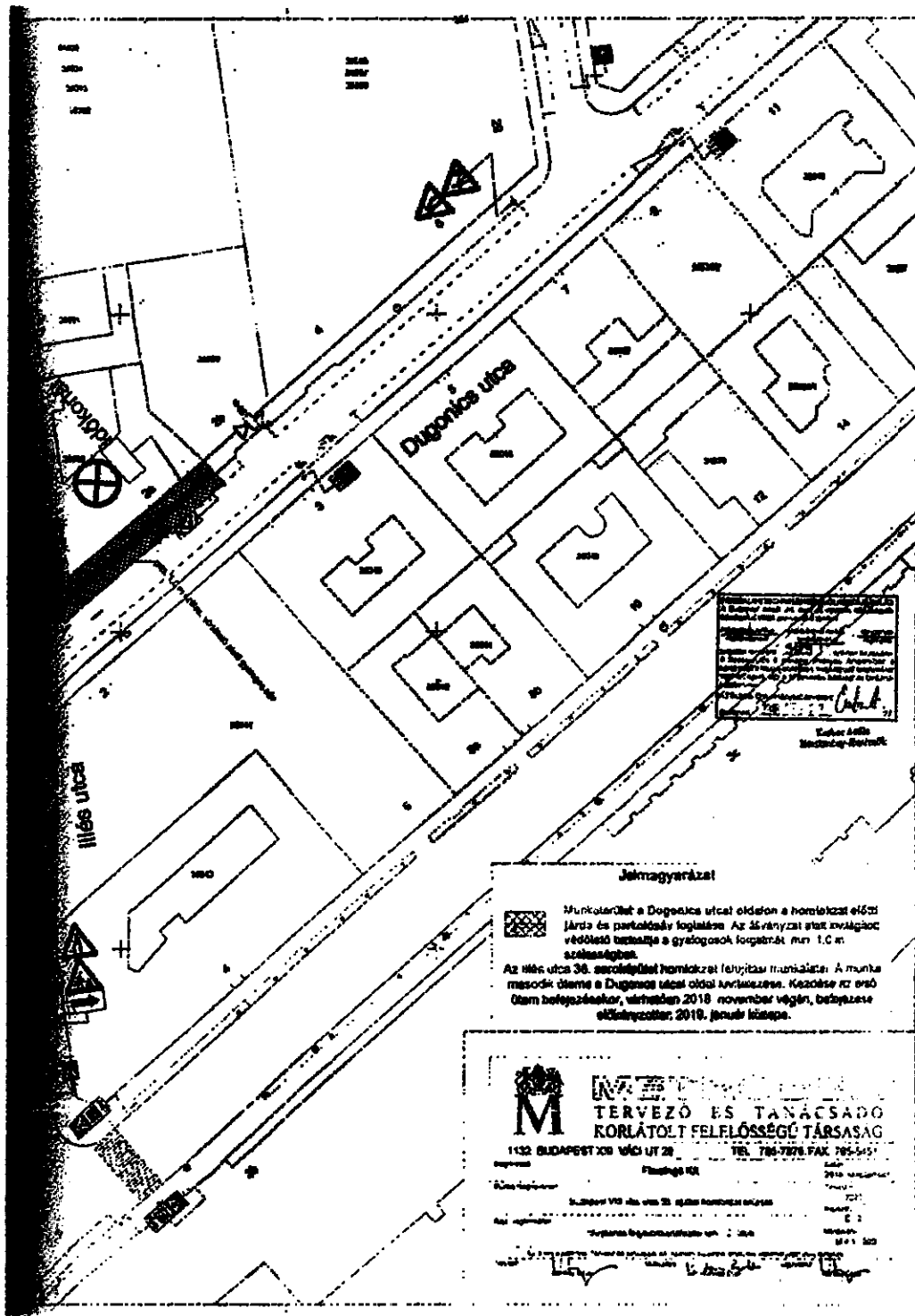
Budapest, 2019. év 05 hó 16. nap.

KÉRELMEZŐ ALÁÍRÁSA


FLAMINGO Kft.
1078 Budapest
Munkácsy utca 10-12.
11/2019. május 16.

31

32
Jan



Jelmagyarázat




 Munkatervet a Dugonics utcai oldalon a homlokzat előtti járda és parkolóhely foglaltára. Az ásványzat stat. vizsgálást védőlelt tartalmazja a gyűjtőcsők foglaltát min. 1.0 m szélességben.


Az Illés utca 36. emeletétől homlokzat felújítás munkálatai. A munka második üteme a Dugonics térszíni oldali kivételre. Kezdése az első ütem befejezésekor, várhatóan 2018 november végén, befejezése előirányozott: 2019. január közepé.

M TERVEZŐ ÉS TANÁCSADÓ
KORLÁTOLT FELELŐSSÉGŰ TÁRSASÁG

1132 BUDAPEST XII. VÁCI UT 28. TEL. 786-7976 FAX 786-5457

Projekt neve	2018. január 15.
Projekt helye	1132. Budapest, Váci utca 28.
Projekt kezdési időpontja	2018. január 15.
Projekt befejezési időpontja	2019. január 15.

Előzetes engedély:   



K É R E L E M

a Józsefvárosi Önkormányzat tulajdonában lévő közterület használatához

Kérjük a nyomtatványt olvashatóan, nyomtatott betűvel kitölteni!

Gazdasági társaságok, egyéni cég, társadalmi és egyéb szervezetek esetében:

Kérelmező neve: Budapest VIII. Vas utca 7. Társasház

telefon: +36 (1) 338-0861

Kapcsolattartó ügyintéző neve: t.

telefon: +36 (1) 338-0861

e-mail cím:

Székhelye: 1088 Budapest, Krúdy utca 2. fsz.1.

Levelezési cím: 1088 Budapest, Krúdy utca 2. fsz.1.

Cégjegyzék szám/ Nyilvántartási szám:

Bankszámlaszám: 11708001 - 20056663 -

Adószáma: 28189798 - 1 - 42

Józsefvárosi Polgármesteri Hivatal

Érkezett: 2019 APR 15.	Szám: 16-1130
Melléklet: <i>gyűjtemény</i>	Ügyintéző: <i>gyűjtemény</i>
	Előzmény: <i>gyűjtemény</i>

Egyéni vállalkozás esetében:

Kérelmező neve: telefon:

Lakcíme: irsz.: helység: (u., tér): szám: em./ajtó:

Levelezési cím:

e-mail cím:

Vállalkozó nyilvántartási száma:

Adószáma: - -

Bankszámlaszám: - -

Magánszemélyek esetében:

Kérelmező neve: telefon:

Lakcíme: irsz. helység: (u., tér): szám: em./ajtó:

Születési helye: ideje: év hó nap, anyja neve:

e-mail cím:

Megjegyzés: Fenti adatok közlése a közterület-használati kérelmek elbírálásához, valamint a közterület-használati hozzájárulásban foglaltak ellenőrzéséhez szükségesek. Az adatokat a Polgármesteri Hivatal Gazdálkodási, illetve Közterület-felügyeleti Ügyosztálya kezeli az információs önrendelkezési jogról és az információszabadságról szóló 2011. évi CXII. törvény alapján.

Közterület-használat ideje: 2019 év 05 hó 06 naptól - 2019 év 08 hó 30 napig

(Több időpont,- helyszín esetén kérünk listát mellékelni!)

Közterület-használat célja: építési munkaterület (felvonulási terület és konténer), állványozás, ~~védőtető~~

Kérelemmel érintett közterület nagysága: 49,9 m²/db (49 járdán + 1 db padkő) * felújítás megkezdésével egyidejűleg


Közterület helye: Budapest, VIII. kerület Vas u. 7. szám alatti Társasház előtt

járdán, úttesten, zöldterületen vagy: járdán a mellékelt rajz szerint.

Megjegyzés (Egyéb tény, körülmény, stb.):

A projekt önkormányzati támogatással valósul meg (TÉR_KÖZ pályázat), kérjük, hogy a társasháznak az adható legmagasabb közterület-használati díjkedvezményt biztosítsák. A magas közterületfoglalási díj a projekt megvalósulását veszélyeztetné.

A kérelem benyújtása nem jogosít fel a közterület használatra.



2019 *gyűjtemény*
35

A kérelmező tudomásul veszi, hogy

- a kérelem benyújtása nem jogosítja fel a közterület használatára,
- a Józsefvárosi Önkormányzat tulajdonában lévő közterületek használatáról és használatának rendjéről szóló 37/2017. (IX. 14.) önkormányzati rendelet 21. § (1) bekezdése szerint a közterület használatáért közterület-használati díjat köteles fizetni,
- a közterületen kizárólag a kereskedelmi tevékenységek végzésének feltételeiről szóló 210/2009. (IX.29.) Kormányrendelet 12. § (1) bekezdése alapján a rendelet 5. mellékletében meghatározott termékek árusíthatók.

A kérelemhez a kérelmezőnek az alábbi melléleteket kell csatolnia: (A csatolt mellékletet kérjük X-el jelölni)

1. A közterületen folytatni kívánt tevékenység gyakorlására feljogosító egyszerű okirat másolatát: - egyéni vállalkozás esetén: vállalkozói igazolványt, - gazdasági társaság, egyéni cég esetén: 30 napnál nem régebbi cégkivonat, aláírási címpéldányt, - társadalmi és egyéb szervezetek esetében: a nyilvántartásba-vételüket igazoló okiratot, - östermelők esetén östermelői igazolványt.	X
- vendéglátó terasz létesítése esetén, az azt üzemeltetni kívánó kereskedelmi/vendéglátó egység érvényes bejelentés köteles kereskedelmi tevékenység bejelentését igazoló dokumentumot vagy a Működési Engedélyt	
2. Az igényelt területre vonatkozó helyszínt ábrázoló vázlatot, amelyen szerepelnie kell a környező utcáknak is. A vázlaton az igényelt területnek - a szükséges méretekkel - úgy kell szerepelnie, hogy annak nagysága, elhelyezkedése egyértelműen megállapítható legyen (TERASZ, KIOSZK ESETÉN: annak szélessége, hosszúsága; a terasz, kiosk szélének az épület homlokzati falától és a járda szélétől való távolsága; terasz esetén annak az üzletnek a bejáratától való távolsága, amelyikhez tartozik; méterben mérve).	X
3. Az elhelyezni kívánt építmény, létesítmény, berendezés műszaki leírását és terveit; <i>teraszkérelmekhez a helyszín fotóját is csatolni szükséges.</i>	
4. Meglévő létesítményre vonatkozó közterület-használati hozzájárulás megújítása esetén – városképvédelmi szempontok figyelembevétele miatt – fényképfelvételt kell becsatolni.	
5. <i>Építési engedélyhez kötött építmény esetében vagy építési munkálatokkal összefüggő közterület-használat esetében az építőtől kapott meghatalmazást és a jogszabályban előírt esetekben a jogerős építésügyi hatósági engedélyt csatolni szükséges.</i>	
6. Közút igénybevétele esetén – a 2. pontban foglalt helyszínrajzon túl – a vonatkozó helyszínt ábrázoló forgalomtechnikai vázrajzot, amely beszerezhető a Budapest Közút Zrt. központi ügyfélszolgálatán (1115 Budapest, Bánk bán utca 8-12.) http://budapestkozut.hu	X

Figyelmeztetés:

A hiánytalanul kitöltött kérelemnyomtatvány és az előírt mellékletek csatolásán túl, a pontos és egyértelmű helymeghatározás, valamint a meglévő létesítmény fotója elengedhetetlen a benyújtott kérelem érdemi elbírálásához!

A közterület-használatot – különösen – az alábbi jogszabályok szabályozzák:

- Magyarország helyi önkormányzatairól szóló 2011. évi CLXXXIX. törvény
- a Józsefvárosi Önkormányzat tulajdonában lévő közterületek használatáról és használatának rendjéről szóló 37/2017. (IX. 14.) önkormányzati rendelet
- Józsefváros Kerületi Építési Szabályzatáról szóló 66/2007.(XII.12.) önkormányzati rendelet
- Budapest főváros rendezési szabályzatáról szóló 5/2015. (II. 16.) Főv. Kgy. rendelet
- A településképp védelméről szóló 34/2017. (IX. 14.) önkormányzati rendelete

NYILATKOZAT

Alulírott, az általam benyújtott közterület-használati kérelmem elbírálásának céljából hozzájárok személyes adataim történő kezeléséhez, valamint ahhoz, hogy az így tudomásra jutott személyes adataimat a Polgármesteri Hivatal az eljárásban részt vevő szakhatósági állásfoglalások bekérése végett továbbítsa az illetékes hatóságok felé.

Kérelmem benyújtásakor a Polgármesteri Hivatal Gazdálkodási Ügyosztály ügyintézőjétől tájékoztatást kaptam –amelyet tudomásul vettem – az eljárás megindításának napjáról, az ügyintézési határidőről, az ügyemre irányadó jogszabályi rendelkezésekről, jogaimról és kötelezettségeimről, továbbá kötelezettségem elmulasztásának jogkövetkezményeiről, valamint a hivatali elérhetőségről.

Kijelentem, hogy kérelmem teljesítése eset én az általános közigazgatási rendtartásról szóló 2016. évi CL. törvény 82. § (2) bekezdés b) pontja alapján a fellebbezési jogomról lemondok.

Tudomásul veszem, hogy ezáltal az ügyemben hozott határozat annak közlésekor jogerőre emelkedik.

Budapest, 2019. április 11.

Nyolc Kör Társasházkezelő Kft.
www.nyolcker.hu
1088 Budapest, Krúdy utca 2. fsz. 1
Adószám: 24197426-2-42.
KÉRELMEZŐ ALÁÍRÁSA
Kreczingert István ügyvezető

35

FORGALOMTECHNIKAI KEZELŐI SZOLG.

címzett: METATOR

cím: 1125 Budapest
Városkúti út 14.

nyilv. szám:

iktatószám:

tárgy: 8. kerület Vas utca 7., társasház
homlokzatfelújítása

megintéző: Ember Attila

Társaságunkhoz érkezett, „8. kerület Vas utca 7., társasház homlokzatfelújítása” tárgyú, 19/8/4 tervszámú kiviteli tervdokumentációra forgalomtechnikai kezelői hozzájárulásunkat az alábbi feltételekkel adjuk meg:

Az ideiglenes jelzőtáblák ép, fényvisszaverő fóliás felületűek legyenek, és tiszta állapotban kerüljenek kihelyezésre. Az Útügyi Műszaki előírásokban foglaltakat be kell tartani, különös tekintettel a magassági elhelyezésre vonatkozó kritériumokra.

A kivitelezés során a munkaterületet zárt, min. 1,5 m magas, rácsos elrendezésű, cégjelzéssel ellátott elkorlátozó elemsorral kell lehatárolni, amely 100 km/h szélterhelésnek ellenáll. Megfelelő éjszakai megvilágítást kell alkalmazni.

A gyalogosforgalom munkaterülettől elhatárolt szabad mozgását biztosítani kell védőtetővel védett gyalogos-folyosón, akadály esetén min. 1 m széles provizóriummal kell átvezetni. A forgalom alatt álló közútra a gyalogos nem terelhető.

A munkaterület mellett, forgalmi sávban munkagép, ember nem tartózkodhat, a munkaterületről kikerülő anyag, építési anyag és törmelék nem tárolható.

A bontott és az építési anyagot minden esetben kalodában kell elhelyezni.


A jóváhagyott tervtől eltérni csak Társaságunkkal egyeztetett módon lehet. A tervtől eltérő munkavégzés, vagy feltételeink be nem tartása esetén hozzájárulásunk érvényét veszti.


Amennyiben a kezelői hozzájárulással ellátott építés alatti állapottervektől a kivitelezés során eltérés válik szükségessé, új forgalomkorlátozási állapottervet kell készíteni, amelyre kezelői hozzájárulásunkat meg kell kérni.

Forgalomtechnikai kezelői hozzájárulásunk 6 hónapig, vagy az ebben a 6 hónapban kérelmezett érvényes munkakezdési engedélyben meghatározott időszak végéig érvényes. A hozzájárulásunkban megállapított feltételekkel szemben kérelemmel a Budapest Főváros Kormányhivatala III. Kerületi Hivatalához lehet fordulni.

Forgalomtechnikai kezelői hozzájárulásunkat a Magyarország helyi önkormányzatairól szóló 2011. évi CLXXXIX. törvény 23. § (4) bekezdés 1. pontja, a közúti közlekedésről szóló 1988. évi I. törvény 33. és 34. §-ai, az utak forgalomszabályozásáról és a közúti jelzések elhelyezéséről szóló 20/1984. (XII.21.) KM rendelet 2. §-a, valamint a fővárosi helyi közutak kezelésének és üzemeltetésének szakmai szabályairól, továbbá az útépitések, a közterületet érintő közmű-, vasút- és egyéb építések és az útburkolatbontások szabályozásáról szóló 34/2008. (VII. 15.) Főv. Kgy. rendelet alapján, mint Operatív kezelő adtuk ki.

Budapest, 2019. március 25.


/Somogyvári Kristóf/
mérnökségvezető


/Ember Attila/
létesítmény-főmérnök

Budapest Közút
Zártkörűen Működő Részvénytársaság
cégjegyzékszám: 01-10-047164
postacím: Budapest Közút Zrt. Budapest Pf. 86. 1518

telefon: +36 1 776-6134
fax: +36 1 776-6212
web: www.budapestkozut.hu
e-mail: budapestkozut@budapestkozut.hu

35 JW

36436

JELMAGYARÁZAT



meglévő KRESZ tábla



tervezett KRESZ tábla

MEGJEGYZÉS:

A védőtettel lefedett járdaszakasz területe: 49,9m²

Stáhly utca

2b

A

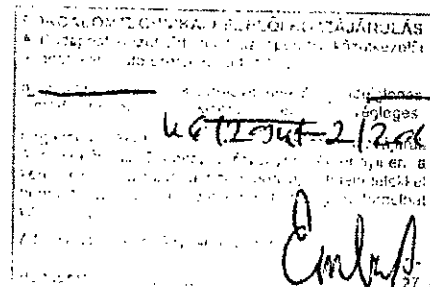


3

36448

36438

36439



2019. MÁRC 21.

Ember Attila
Tévesztmény-ÉpítésművekMűszaki Gazdasági Tervező és Tanácsadó Kft.
1125 Budapest Városküti út 14.
Tel.: 06-1-275-4586 E-mail: metator@t-online.hu

Megrendelő:

Budapest, VIII. Vas u. 7. Társasház

Ügyvezető:

Tárgy:

Társasház homlokzatfelújítás
Budapest, VIII. Vas u. 7.

Tervező:

Rajzcím:

Építés alatti forgalomtechnikai helyszínrajz

Tervszám:

19/8/4

Rajzszám:

F-1

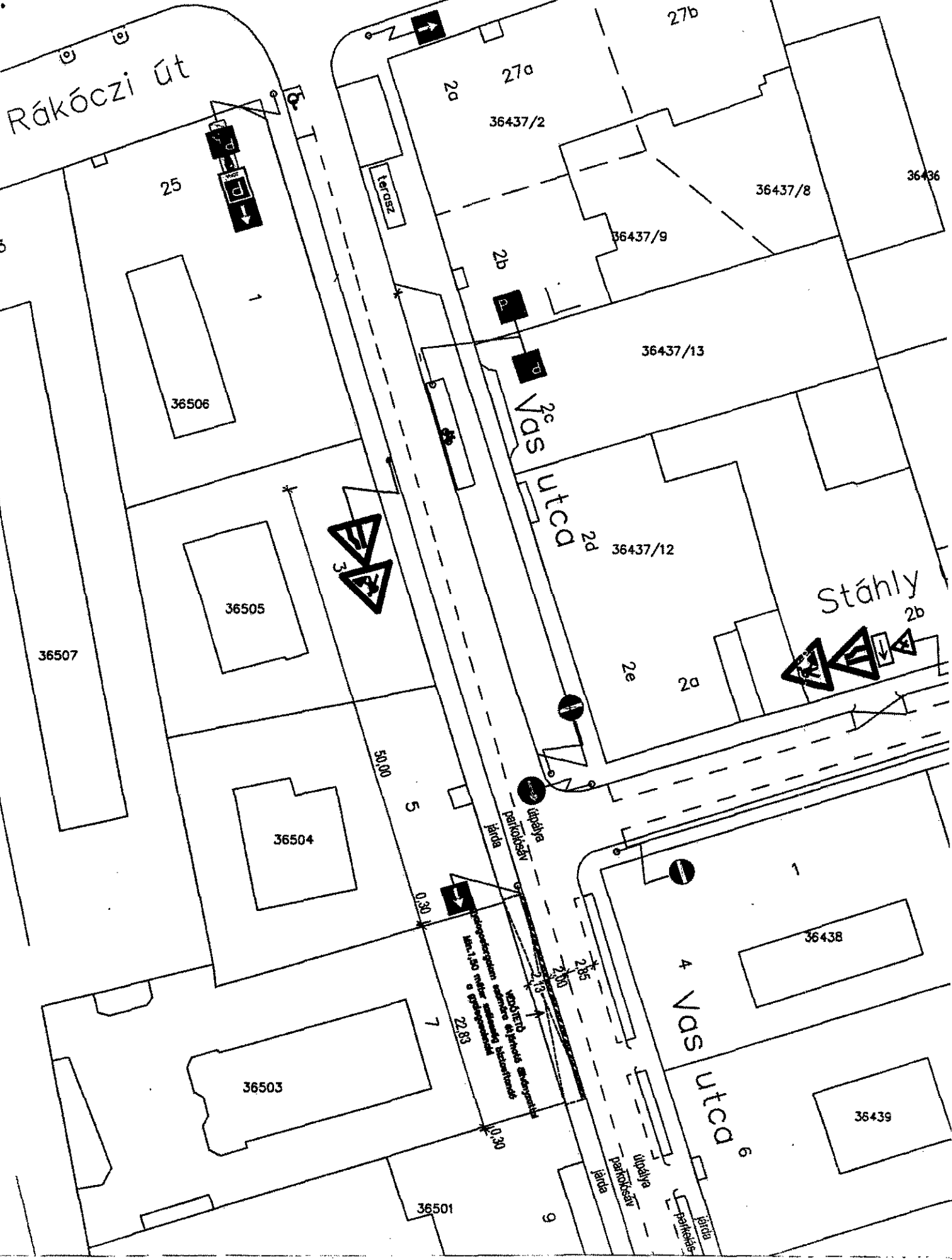
Méretarány:

1:500

Kelt:

2019.03.

32



38 JH

K É R E L E M

a Józsefvárosi Önkormányzat tulajdonában lévő közterület használatához

Kériük a nyomtatványt olvashatóan, nyomtatott betűvel kitölteni!

Gazdasági társaságok, egyéni cég, társadalmi és egyéb szervezetek esetében:

Kérelmező neve: BA'DOG-DOB KFT. telefon:
Kapcsolattartó ügyintéző neve: telefon:
e-mail cím:
Székhelye: irsz.: 1115 helység: BUDAPEST közterület: SALÉTRÓM BOLDOG szám: 78 em./ajtó:
Levelezési cím: U. A2.
Céjegyzék szám/ Nyilvántartási szám: ELŐZMÉNY: 16/132/2018.
Adószáma: 13538440-2-43 GYURICZA RÓMÁNIA KFT. SA 2019 APR 12.
Bankszámlaszáma: 25386
GYURICZA RÓMÁNIA

Egyéni vállalkozás esetében:

Kérelmező neve: telefon:
Lakcíme: irsz.: helység: közterület: Józsefvárosi Polgármesteri Hivatal em./ajtó:
Levelezési cím:
e-mail cím:
Vállalkozó nyilvántartási száma:
Adószáma:
Bankszámlaszáma:

Erkezett:	2019 APR 15.	Szám:	16-732
Melléklet:	Ügyintéző:	Előzmény:	16-732/2018

Magánszemélyek esetében:

Kérelmező neve: telefon:
Lakcíme: irsz.: helység: közterület: szám: em./ajtó:
Születési helye: ideje: év hó nap anyja neve:
e-mail cím:

Megjegyzés: Fenti adatok közlése a közterület-használati kérelmek elbírálásához, valamint a közterület-használati hozzájárulásban foglaltak ellenőrzéséhez szükségesek. Az adatokat a Polgármesteri Hivatal Gazdálkodási, illetve Közterület-felügyeleti Ügyosztálya kezelik az információs önrendelkezési jogról és az információszabadságról szóló 2011. évi CXII. törvény alapján.

Közterület-használat ideje: 2019. év 05 hó 01 naptól - 2019. év 06 hó 30 napig

(Több időpont,- helyszín esetén kérünk listát mellékelni!)

Közterület-használat célja: ÉPÍTÉSI MUNKATERÜLET.

Kérelemmel érintett közterület nagysága: 39 m² KÖZTERÜLET ÉS 4 DB PARKOLÓHELY (40m²) db/m²/fő

Közterület helye: Budapest, VIII. kerület. SALÉTRÓM UTCA 4. szám előtti

járdán, úttesten, zöldterületen vagy:

Megjegyzés (Egyéb tény, körülmény, stb.): KÉRJÜK A KÖZTERÜLET HASZNÁLATI DÍJ 60%-OS

DÍJMENTESSÉGGEL TÖRTÉNŐ PRÉTERÉST, MINT A KÖRLEBÉL FOGYALMASOKKOR.

A kérelem benyújtása nem jogosít fel a közterület használatára.

39.04.19

A kérelmező tudomásul veszi, hogy

- a kérelem benyújtása nem jogosítja fel a közterület használatára,

- a Józsefvárosi Önkormányzat tulajdonában lévő közterületek használatáról és használatának rendjéről szóló

37/2017. (IX. 14.) önkormányzati rendelet 21. § (1) bekezdése szerint a közterület használatáért közterület-használati díjat köteles fizetni,

- a közterületen kizárólag a kereskedelmi tevékenységek végzésének feltételeiről szóló 210/2009. (IX.29.) Kormányrendelet 12. § (1) bekezdése alapján a rendelet 5. mellékletében meghatározott termékek árusíthatók.

A kérelemhez a kérelmezőnek az alábbi melléleteket kell csatolnia: (A csatolt mellékletet kérjük X-el jelölni)

1. A közterületen folytatni kívánt tevékenység gyakorlására feljogosító egyszerű okirat másolatát: - egyéni vállalkozás esetén: vállalkozói igazolványt, - gazdasági társaság, egyéni cég esetén: 30 napnál nem régebbi cégkivonat, aláírási címpéldányt, - társadalmi és egyéb szervezetek esetében: a nyilvántartásba-vételüket igazoló okiratot, - őstermelők esetén őstermelői igazolványt. - vendéglátó terasz létesítése esetén, az azt üzemeltetni kívánó kereskedelmi/vendéglátó egység érvényes bejelentés köteles kereskedelmi tevékenység bejelentését igazoló dokumentumot vagy a Működési Engedélyt	
2. Az igényelt területre vonatkozó méretezett helyszínt ábrázoló vázlatot , amelyen szerepelnie kell a környező utcáknak is. A vázlaton az igényelt területnek - a szükséges méretekkel - úgy kell szerepelnie, hogy annak nagysága, elhelyezkedése egyértelműen megállapítható legyen. TERASZ, KIOSZK ESETÉN: annak szélessége, hosszúsága; a terasz, kiosk szélének az épület homlokzati falától és a járda szélétől való távolsága; terasz esetén annak az üzletnek a bejáratától való távolsága, amelyikhez tartozik; méterben mérve.	
3. Az elhelyezni kívánt építmény, létesítmény, berendezés műszaki leírását és terveit; <i>teraszkérelmekhez a helyszín fotóját is csatolni szükséges.</i>	
4. Meglévő létesítményre vonatkozó közterület-használati hozzájárulás megújítása esetén – városképvédelmi szempontok figyelembevételére miatt – fényképfelvételt kell becsatolni.	
5. <i>Építési engedélyhez kötött építmény esetében vagy építési munkálatokkal összefüggő közterület-használat esetében az építetettől kapott meghatalmazást és a jogszabályban előírt esetekben a jogerős építésügyi hatósági engedélyt csatolni szükséges.</i>	
6. Közút igénybevétele esetén – a 2. pontban foglalt helyszínrajzon túl – a vonatkozó helyszínt ábrázoló forgalomtechnikai vázrajzot, amely beszerezhető a Budapest Közút Zrt. központi ügyfélszolgálatán (1115 Budapest, Bánk bán utca 8-12.) http://budapestkozut.hu	

Figyelmeztetés: *A hiánytalanul kitöltött kérelemnyomtatvány és az előírt mellékletek csatolásán túl, a pontos és egyértelmű helymeghatározás, valamint a meglévő létesítmény fotója elengedhetetlen a benyújtott kérelem érdemi elbírálásához!*

A közterület-használatot – különösen – az alábbi jogszabályok szabályozzák:

- Magyarország helyi önkormányzatairól szóló 2011. évi CLXXXIX. törvény
- a Józsefvárosi Önkormányzat tulajdonában lévő közterületek használatáról és használatának rendjéről szóló 37/2017. (IX.14.) önkormányzati rendelet
- Józsefvárosi Kerületi Építési Szabályzatáról szóló 66/2007.(XII.12.) önkormányzati rendelet
- Budapest főváros rendezési szabályzatáról szóló 5/2015. (II. 16.) Főv. Kgy. rendelet
- A településképp védelméről szóló 34/2017. (IX.14.) önkormányzati rendelete

NYILATKOZAT

Alulírott, az általam benyújtott közterület-használati kérelmem elbírálásának céljából **hozzájárok** személyes adataim történő kezeléséhez, valamint ahhoz, hogy az így tudomásra jutott személyes adataimat a Polgármesteri Hivatal az eljárásban részt vevő szakhatósági állásfoglalások bekérése végett továbbítsa az illetékes hatóságok felé.

Kérelmem benyújtásakor a Polgármesteri Hivatal Gazdálkodási Ügyosztály ügyintézőjétől tájékoztatást kaptam –amelyet **tudomásul vettem** – az eljárás megindításának napjáról, az ügyintézési határidőről, az ügyemre irányadó jogszabályi rendelkezésekről, jogaimról és kötelezettségeimről, továbbá kötelezettségem elmulasztásának jogkövetkezményeiről, valamint a hivatali elérhetőségről.

Kijelentem, hogy kérelmem teljesítése esetén az általános közigazgatási rendtartásról szóló 2016. évi CL. törvény 82. § (2) bekezdés b) pontja alapján a fellebbezési jogomról lemondok.

Tudomásul veszem, hogy ezáltal az ügyemben hozott határozat annak közlésekor jogerőre emelkedik.

Budapest, 20. 19 . év 04 . hó nap.

.....
KÉRELMEZŐ ALÁÍRÁSA  

címzett:

cím:

nyilv. szám:

iktató szám:

tárgy: 8. kerület Salétrom utca 4. közterületfoglalás

ügyintéző: Ember Attila

Társaságunkhoz érkezett, „8. kerület Salétrom utca 4. közterületfoglalás” tárgyú, F-065/2018 tervszámú kiviteli tervdokumentációra forgalomtechnikai kezelői hozzájárulásunkat az alábbi feltételekkel adjuk meg:

- Jelen terv szerinti forgalomtechnikai eszközöket (jelzőtábla, burkolati jel) csak szakkivitelező kivitelezheti. A forgalomtechnikai eszközöknek meg kell felelniük a vonatkozó, hatályos Útügyi Műszaki Előírásoknak, elhelyezésükkor különös tekintettel kell lenni a vonatkozó jogszabályban rögzített, magassági elhelyezésre vonatkozó kritériumokra.
- Az ideiglenes jelzőtáblák ép, fényvisszavető fóliás felületűek legyenek, és tiszta állapotban kerüljenek kihelyezésre.
- A parkolóhelyek kiürítése érdekében az ideiglenes „Megállni tilos” jelzőtáblákat hatályba lépésük előtt legalább 48 órával (legfeljebb 72 órával) korábban kell kihelyezni, és kiegészítő táblán fel kell tüntetni a hatályba lépés időpontját.
- A kivitelezés során a munkaterületet min. 1,5 m magas, összefüggő, rácsos elrendezésű, cégjelzéssel ellátott zárt elkorlátozó elemsorral kell lehatárolni, amely 100 km/h szélterhelésnek ellenáll. Megfelelő éjszakai megvilágítást kell alkalmazni.
- A bontott és az építési anyagot minden esetben kalodában kell elhelyezni.
- A terelés életbe lépését követően, a kezdeti időszak tapasztalatai alapján Társaságunk a forgalmi rendben szükség esetén módosításokat rendelhet el, melyet a kivitelezőnek jóváhagyott forgalomtechnikai terv alapján haladéktalanul végre kell hajtania.
- A jóváhagyott tervtől eltérni csak Társaságunkkal egyeztetett módon lehet. A tervtől eltérő munkavégzés, vagy feltételeink be nem tartása esetén hozzájárulásunk érvényét veszti. Amennyiben a kezelői hozzájárulással ellátott építés alatti állapottervektől a kivitelezés során eltérés válik szükségessé, új forgalomkorlátozási állapottervet kell készíteni, amelyre kezelői hozzájárulásunkat meg kell kérni.

Forgalomtechnikai kezelői hozzájárulásunk 6 hónapig, vagy az ebben a 6 hónapban kérelmezett érvényes munkakezdési engedélyben meghatározott időszak végéig érvényes. A hozzájárulásunkban megállapított feltételekkel szemben kérelemmel Budapest Főváros Kormányhivatala III. kerületi Hivatal Közlekedésfelügyeleti Főosztály Útügyi Osztályhoz lehet fordulni.

Forgalomtechnikai kezelői hozzájárulásunkat a Magyarország helyi önkormányzatairól szóló 2011. évi CLXXXIX. törvény 23. § (4) bekezdés 1. pontja, a közúti közlekedésről szóló 1988. évi I. törvény 33. és 34. §-ai, az utak forgalomszabályozásáról és a közúti jelzések elhelyezéséről szóló 20/1984. (XII.21.) KM rendelet 2. §-a, valamint a fővárosi helyi közutak kezelésének és üzemeltetésének szakmai szabályairól, továbbá az útépitések, a közterületet érintő közmű-, vasút- és egyéb építések és az útburkolatbontások szabályozásáról szóló 34/2008. (VII. 15.) Főv. Kgy. rendelet alapján, mint operatív kezelői feladatokat ellátó szervezet adtuk ki.

Budapest, 2018. április 19.

/: Somogyvári Kristóf/
mérnökségvezető

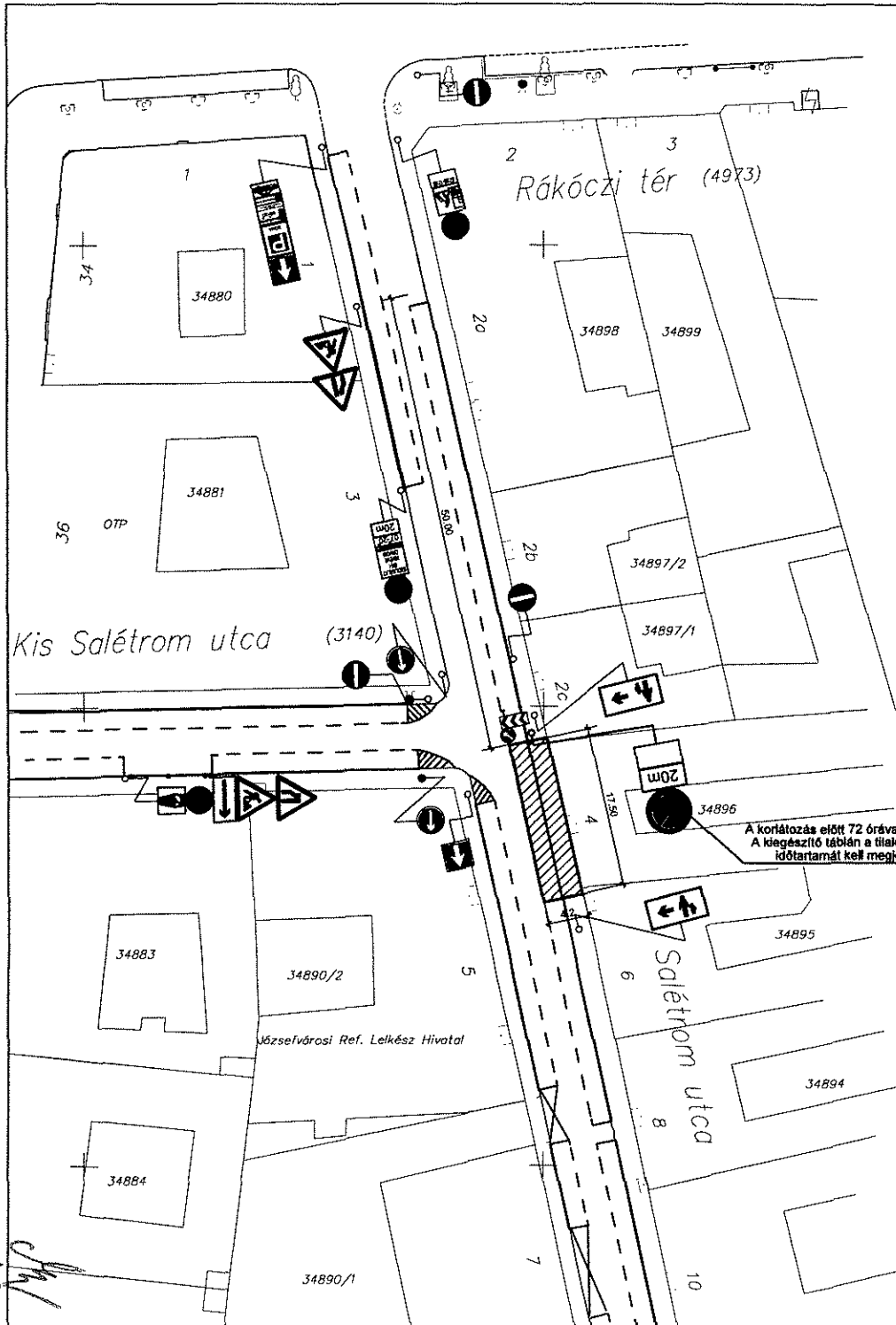
BUDAPEST KÖZÚT
Zártkörűen Működő Részvénytársaság
1115 Budapest, Bánk bán u. 8-12.
Adószám: 23501894-2-43
Cégjegyzék szám: 01-10-047164
Bank száma: UniCredit Bank Hungary Zrt.

/:Ember Attila:/





létesítmény-főmérnök

Budapest Közút
Zártkörűen Működő Részvénytársaság
cégjegyzékszám: 01-10-047164
postacím: Budapest Közút Zrt. Budapest Pf. 86. 1518

telefon: +36 1 776-6131
fax: +36 1 776-6212
web: www.budapestkozut.hu
e-mail: budapestkozut@budapestkozut.hu



JELMAGYARÁZAT

-  meglévő jelzőtábla
-  letakarandó jelzőtábla
-  kihelyezendő jelzőtábla
-  munkahelyi korlátozás

FORGALOMTECHNIKAI KEZELŐI HOZZÁJÁRULÁS
 A Budapesti Közút Zrt. mint az operatív közúkezelői feladatokat ellátó szervezet a tervház módosítás nélkül - kiegészítő nélkül - végleges módosítással - kiegészítővel - végleges forgalmi rendként számmon hozzájárul. A hozzájárulás 6 hónapig érvényes. Amennyiben a kérelmező a hozzájárulásban megállapított feltételekkel nem ért egyet, úgy a közlekedési haladéghoz fordulhat kérelmével.
 A Fővárosi Önkormányzat nevében: *Ember Attila*
 Budapest, 2018. ÁPR. 1. 9.

Ember Attila
 létesítmény-főmérnök

		1025 Bp. Csátárka út 72. 06 30 949-8391 estonteam@upcmail.hu www.estonteam.hu	
Megbízó:	Lifting Trade Kft.	Dátum:	2018. április
Tárgy:	Bp. VIII. ker. Salétrom utca 4. iroda- és apartmanház építése közterület-foglalás	Tervező:	
Tervező:	Forgalomkorlátozási helyszínrajz	Méretarány:	M=1:500
	<i>T. Balogh</i>	Rajzszám:	F-1
		Fájlnev:	Salétrom
		Éltető:	

Ez a terv az ESTON TEAM Kft. szellemi tulajdona, melynek védelmét jogszabály biztosítja.

K É R E L E M
a Józsefvárosi Önkormányzat tulajdonában lévő közterület használatához

Kérjük a nyomtatványt olvashatóan, nyomtatott betűvel kitölteni!

Gazdasági társaságok, egyéni cég, társadalmi és egyéb szervezetek esetében:

Kérelmező neve: PAZMÁNY PÉTER KATOLIKUS EGYELEM telefon: (361) 429-7200
Kapcsolattartó ügyintéző neve: telefon:
e-mail cím:
Székhelye: irsz.: 1088 helység: Budapest (u., tér): Szentmátyi u. szám: 28 em./ajtó:
Levelezési cím: u. a.
Cégjegyzék szám/Nyilvántartási szám: 60.157/1095/6
Bankszámlaszáma: 11707024-20433873 -
Adószáma: 18055342-2-42

Egyéni vállalkozás esetében:

Kérelmező neve: telefon:
Lakcíme: irsz.: helység: (u., tér): szám: em./ajtó:
Levelezési cím:
e-mail cím:
Vállalkozó nyilvántartási száma:
Adószáma:
Bankszámlaszáma: -

Magánszemélyek esetében:

Kérelmező neve: telefon:
Lakcíme: irsz. helység: (u., tér): szám: em./ajtó:
Születési helye: ideje: év hó nap, anyja neve:
e-mail cím:

Megjegyzés: Fenti adatok közlése a közterület-használati kérelmek elbírálásához, valamint a közterület-használati hozzájárulásban foglaltak ellenőrzéséhez szükségesek. Az adatokat a Polgármesteri Hivatal Gazdálkodási, illetve Közterület-felügyeleti Ügyosztálya kezeli az információs önrendelkezési jogról és az információszabadságról szóló 2011. évi CXII. törvény alapján.

Közterület-használat ideje: 201 9 év 05 hó 09 naptól - 201 9 év 05 hó 09 napig 08:30 - 21:00

(Több időpont,- helyszín esetén kérünk listát mellékelni!)

Közterület-használat célja: Egyetemi rendezvény, Pro Facultate Nap

Kérelemmel érintett közterület nagysága: 850 m²/db

Közterület helye: Budapest, VIII. kerület. Mikszáth Kálmán tér szám előtti

járdán, úttesten, zöldterületen vagy:

Megjegyzés (Egyéb tény, körülmény, stb.):

A Pro Facultate Nap a Pazmány Péter Katolikus Egyetem több, mint 10 éves művelési tervére épül, katolikus szellemiségben megrendezett kánis napja, melyet immáron 2016 óta szerveznek meg a Mikszáth Kálmán téren. Ezen a napon a közterület-használat céljára a közterület-használati kérelemmel érintett terület közelében elhelyezkedő felújított kápolna és a téren több száz művelési terület közösen fogadják, kápolnánál teás kávézó, illetve egyéb kulturális programok veszik kezdetüket, ezzel is elősegítve a pázmányos közösség további életét. Kérjük, hogy a közterület-használati kérelemmel kapcsolatban a kérelem benyújtása nem jogosít fel a közterület használatra.

JOZSEFVÁROSI POLGÁRMESTERI HIVATAL
51.
2019 MÁRC 22
21211
Gyurica E.

Érkezett: <u>2019.03.25</u>	Szám: <u>16-901</u>
Melléklet: <u>0</u>	Ügyintéző: <u>Gyurica R</u>
	Előzmény: <u>0</u>

43 *[Handwritten signature]*

A kérelmező tudomásul veszi, hogy

- a kérelem benyújtása nem jogosítja fel a közterület használatára,
- a Józsefvárosi Önkormányzat tulajdonában lévő közterületek használatáról és használatának rendjéről szóló 37/2017. (IX. 14.) önkormányzati rendelet 21. § (1) bekezdése szerint a közterület használatáért közterület-használati díjat köteles fizetni,
- a közterületen kizárólag a kereskedelmi tevékenységek végzésének feltételeiről szóló 210/2009. (IX.29.) Kormányrendelet 12. § (1) bekezdése alapján a rendelet 5. mellékletében meghatározott termékek árusíthatók.

A kérelemhez a kérelmezőnek az alábbi melléleteket kell csatolnia: (A csatolt mellékletet kérjük X-el jelölni)

1. A közterületen folytatni kívánt tevékenység gyakorlására feljogosító egyszerű okirat másolatát: - egyéni vállalkozás esetén: vállalkozói igazolványt, - gazdasági társaság, egyéni cég esetén: 30 napnál nem régebbi cégkivonatot, aláírási címpéldányt, - társadalmi és egyéb szervezetek esetében: a nyilvántartásba-vételüket igazoló okiratot, - östermelők esetén östermelői igazolványt. - vendéglátó terasz létesítése esetén, az azt üzemeltetni kívánó kereskedelmi/vendéglátó egység érvényes bejelentés köteles kereskedelmi tevékenység bejelentését igazoló dokumentumot vagy a Működési Engedélyt	
2. Az igényelt területre vonatkozó helyszínt ábrázoló vázlatot, amelyen szerepelnie kell a környező utcáknak is. A vázlaton az igényelt területnek - a szükséges méretekkel - úgy kell szerepelnie, hogy annak nagysága, elhelyezkedése egyértelműen megállapítható legyen (TERASZ, KIOSZK ESETÉN: annak szélessége, hosszúsága; a terasz, kiosk szélének az épület homlokzati falától és a járda szélétől való távolsága; terasz esetén annak az üzletnek a bejáratától való távolsága, amelyikhez tartozik; méterben mérve).	X
3. Az elhelyezni kívánt építmény, létesítmény, berendezés műszaki leírását és terveit; <i>teraszkérelmekhez a helyszín fotóját is csatolni szükséges.</i>	
4. Meglévő létesítményre vonatkozó közterület-használati hozzájárulás megújítása esetén – városképvédelmi szempontok figyelembevétele miatt – fényképfelvételt kell becsatolni.	
5. Építési engedélyhez kötött építmény esetében vagy építési munkálatokkal összefüggő közterület-használat esetében az építőtől kapott meghatalmazást és a jogszabályban előírt esetekben a jogerős építésügyi hatósági engedélyt csatolni szükséges.	
6. Közút igénybevétele esetén – a 2. pontban foglalt helyszínrajzon túl – a vonatkozó helyszínt ábrázoló forgalomtechnikai vázrajzot, amely beszerezhető a Budapest Közút Zrt. központi ügyfélszolgálatán (1115 Budapest, Bánk bán utca 8-12.) http://budapestkozut.hu	

Figyelmeztetés:

A hiánytalanul kitöltött kérelemnyomtatvány és az előírt mellékletek csatolásán túl, a pontos és egyértelmű helymeghatározás, valamint a meglévő létesítmény fotója elengedhetetlen a benyújtott kérelem érdemi elbírálásához!

A közterület-használatot – különösen – az alábbi jogszabályok szabályozzák:

- Magyarország helyi önkormányzatairól szóló 2011. évi CLXXXIX. törvény
- a Józsefvárosi Önkormányzat tulajdonában lévő közterületek használatáról és használatának rendjéről szóló 37/2017. (IX.14.) önkormányzati rendelet
- Józsefváros Kerületi Építési Szabályzatáról szóló 66/2007.(XII.12.) önkormányzati rendelet
- Budapest főváros rendezési szabályzatáról szóló 5/2015. (II. 16.) Főv. Kgy. rendelet
- A településképp védelméről szóló 34/2017. (IX.14.) önkormányzati rendelete

NYILATKOZAT


Alulírott, az általam benyújtott közterület-használati kérelem elbírálásának céljából **hozzájárulok** személyes adataim történő kezeléséhez, valamint ahhoz, hogy az így tudomásra jutott személyes adataimat a Polgármesteri Hivatal az eljárásban részt vevő szakhatósági állásfoglalások bekérése végett továbbítsa az illetékes hatóságok felé.

Kérelmem benyújtásakor a Polgármesteri Hivatal Gazdálkodási Ügyosztály ügyintézőjétől tájékoztatást kaptam –amelyet **tudomásul vettem** – az eljárás megindításának napjáról, az ügyintézési határidőről, az ügyemre irányadó jogszabályi rendelkezésekről, jogaimról és kötelezettségeimről, továbbá kötelezettségem elmulasztásának jogkövetkezményeiről, valamint a hivatali elérhetőségről.

Kijelentem, hogy kérelmem teljesítése eset én az általános közigazgatási rendtartásról szóló 2016. évi CL. törvény 82. § (2) bekezdés b) pontja alapján a fellebbezési jogomról lemondok.

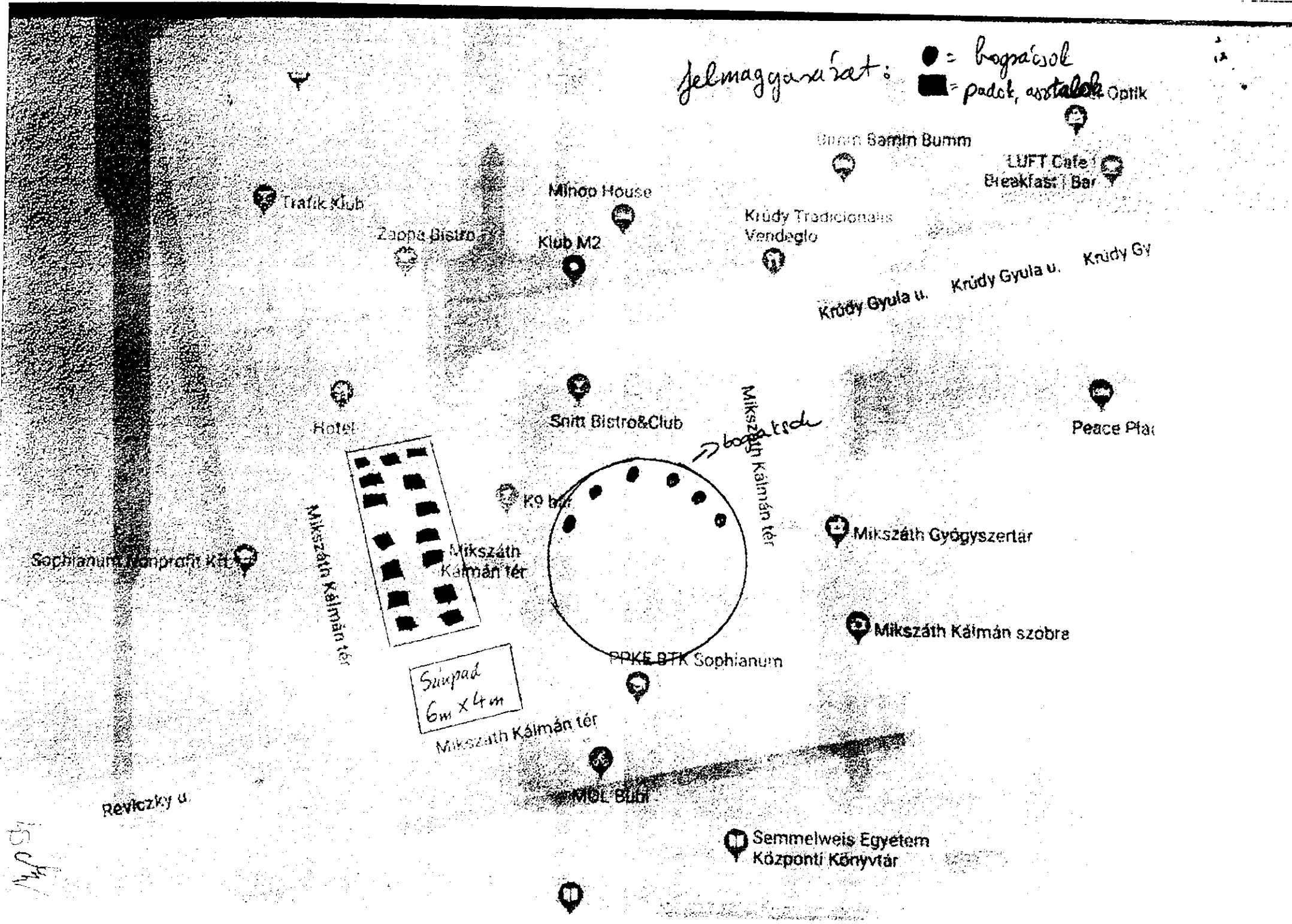
Tudomásul veszem, hogy ezáltal az ügyemben hozott határozat annak közlésekor jogerőre emelkedik.

Budapest, 2019. . év 03. hó . 20. . nap.


KÉRELMEZŐ ALÁÍRÁSA



Felmegyezés: ● = bográcsok
 ■ = padok, asztalok



15/14

Gyuricza Ramóna

Feladó: Fabacsovics Márk
Küldve: 2019. március 25. 14:05
Címzett: Gyuricza Ramóna
Tárgy: Pro Facultate nap programterv

Tisztelt Gyuricza Ramóna!

Fabacsovics Márk vagyok, a Pázmány Péter Katolikus Egyetem Jog- és Államtudományi Karának Hallgatói Önkormányzat elnöke. Pénteken adtam be a Józsefvárosi Önkormányzathoz egy közterület használati hozzájárulás igénylést, melynél jelezte, hogy e-mailben küldjek Önnek egy programtervet a május 9-én megrendezésre kerülő Pro Facultate Napról.

A kért programtervet alább találhatja:

8.00-10.00: Kipakolás (színpad, padok, hangtechnika, bográcsozás előkészítése, stb.)

10.00-13.00: Bográcsozás, beszélgetés, háttérzene

14.00-16.00: Alumni hallgatókkal beszélgetés a színpadon

16.00-18.00: Quiz

18.00-19.00: Beszélgetés, quiz díjkiosztó

19.00-20.00: Elpakolás

Bármilyen felmerülő kérdés esetén állok rendelkezésükre!

Üdvözlettel:

Fabacsovics Márk
elnök
PPKE JÁK HÖK



Mentes a vírusoktól.

www.avast.com

- a kérelem benyújtása nem jogosítja fel a közterület használatára,
- a Józsefvárosi Önkormányzat tulajdonában lévő közterületek használatáról és használatának rendjéről szóló 37/2017. (IX. 14.) önkormányzati rendelet 21. § (1) bekezdése szerint a közterület használatáért közterület-használati díjat köteles fizetni,
- a közterületen kizárólag a kereskedelmi tevékenységek végzésének feltételeiről szóló 210/2009. (IX.29.) Kormányrendelet 12. § (1) bekezdése alapján a rendelet 5. mellékletében meghatározott termékek árusíthatók.

A kérelemhez a kérelmezőnek az alábbi melléleteket kell csatolnia: (A csatolt mellékletet kérjük X-el jelölni)

1. A közterületen folytatni kívánt tevékenység gyakorlására feljogosító egyszerű okirat másolatát:	
- egyéni vállalkozás esetén: vállalkozói igazolványt,	
- gazdasági társaság, egyéni cég esetén: 30 napnál nem régebbi cégkivonatot, aláírási címpéldányt,	
- társadalmi és egyéb szervezetek esetében: a nyilvántartásba-vételüket igazoló okiratot,	X
- őstermelők esetén őstermelői igazolványt.	
- vendéglátó terasz létesítése esetén, az azt üzemeltetni kívánó kereskedelmi/vendéglátó egység érvényes bejelentés köteles kereskedelmi tevékenység bejelentését igazoló dokumentumot vagy a Működési Engedélyt	
2. Az igényelt területre vonatkozó helyszínt ábrázoló vázlatot, amelyen szerepelnie kell a környező utcáknak is. A vázlaton az igényelt területnek - a szükséges méretekkel - úgy kell szerepelnie, hogy annak nagysága, elhelyezkedése egyértelműen megállapítható legyen (TERASZ, KIOSZK ESETÉN: annak szélessége, hosszúsága; a terasz, kioszk szélének az épület homlokzati falától és a járda szélétől való távolsága; terasz esetén annak az üzletnek a bejáratától való távolsága, amelyikhez tartozik; méterben mérve).	X
3. Az elhelyezni kívánt építmény, létesítmény, berendezés műszaki leírását és terveit; <i>teraszkérelmekhez a helyszín fotóját is csatolni szükséges.</i>	
4. Meglévő létesítményre vonatkozó közterület-használati hozzájárulás megújítása esetén – városképvédelmi szempontok figyelembevétele miatt – fényképfelvételt kell becsatolni.	
5. Építési engedélyhez kötött építmény esetében vagy építési munkálatokkal összefüggő közterület-használat esetében az építetől kapott meghatalmazást és a jogszabályban előírt esetekben a jogerős építésügyi hatósági engedélyt csatolni szükséges.	
6. Közút igénybevétele esetén – a 2. pontban foglalt helyszínrajzon túl – a vonatkozó helyszínt ábrázoló forgalomtechnikai vázrajzot, amely beszerezhető a Budapest Közút Zrt. központi ügyfélszolgálatán (1115 Budapest, Bánk bán utca 8-12.) http://budapestkozut.hu	

Figyelmeztetés:

A hiánytalanul kitöltött kérelemnyomtatvány és az előírt melléletek csatolásán túl, a pontos és egyértelmű helymeghatározás, valamint a meglévő létesítmény fotója elengedhetetlen a benyújtott kérelem érdemi elbírálásához!

A közterület-használatot – különösen – az alábbi jogszabályok szabályozzák:

- Magyarország helyi önkormányzatairól szóló 2011. évi CLXXXIX. törvény
- a Józsefvárosi Önkormányzat tulajdonában lévő közterületek használatáról és használatának rendjéről szóló 37/2017. (IX.14.) önkormányzati rendelet
- Józsefvárosi Kerületi Építési Szabályzatáról szóló 66/2007.(XII.12.) önkormányzati rendelet
- Budapest főváros rendezési szabályzatáról szóló 5/2015. (II. 16.) Főv. Kgy. rendelet
- A településkép védelméről szóló 34/2017. (IX.14.) önkormányzati rendelete

NYILATKOZAT

Alulírott, az általam benyújtott közterület-használati kérelem elbírálásának céljából **hozzájárulok** személyes adataim történő kezeléséhez, valamint ahhoz, hogy az így tudomásra jutott személyes adataimat a Polgármesteri Hivatal az eljárásban részt vevő szakhatósági állásfoglalások bekérése végett továbbítsa az illetékes hatóságok felé.

Kérelem benyújtásakor a Polgármesteri Hivatal Gazdálkodási Ügyosztály ügyintézőjétől tájékoztatást kaptam –amelyet **tudomásul vettem** – az eljárás megindításának napjáról, az ügyintézési határidőről, az ügyemre irányadó jogszabályi rendelkezésekről, jogaimról és kötelezettségeimről, továbbá kötelezettségem elmulasztásának jogkövetkezményeiről, valamint a hivatali elérhetőségről.

Kijelentem, hogy kérelem teljesítése eset én az általános közigazgatási rendtartásról szóló 2016. évi CL. törvény 82. § (2) bekezdés b) pontja alapján a fellebbezési jogomról lemondok.

Tudomásul veszem, hogy ezáltal az ügyemben hozott határozat annak közlésekor jogerőre emelkedik.

Budapest, 2019. év 05. hó 14. nap.

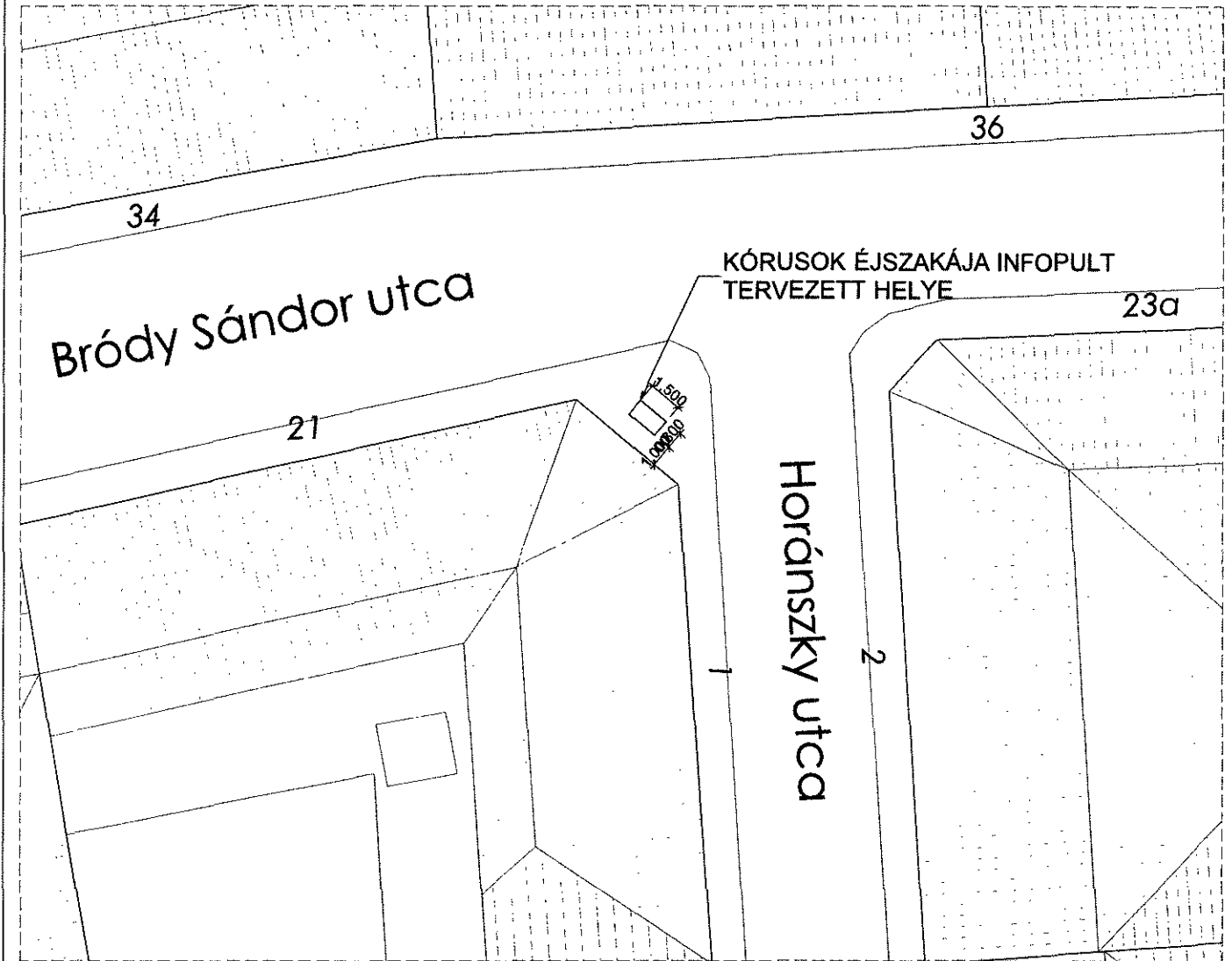
Csikszterda Egyesület
2484 Agárd
Csend u. 10
T: +36 30 18747791
F: +36 30 1107

.....
KÉRELMEZŐ ALÁÍRÁSA

78 JAV




UTCANÉZET



HELYSZÍNRAJZ M=1:200

49 *[signature]*

Baross utca 10.




10.

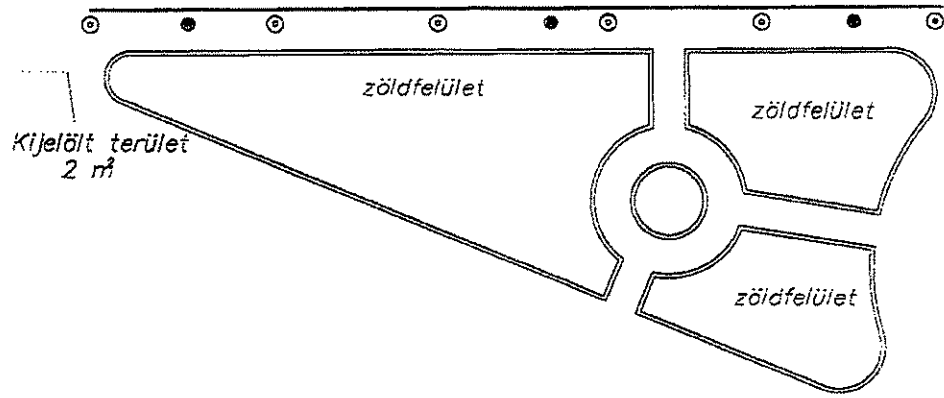


Baross utca

Kijelölt terület
50,00 m



Fecske kővező
ideiglenes építménye




Kijelölt terület
2 m²

zöldfelület

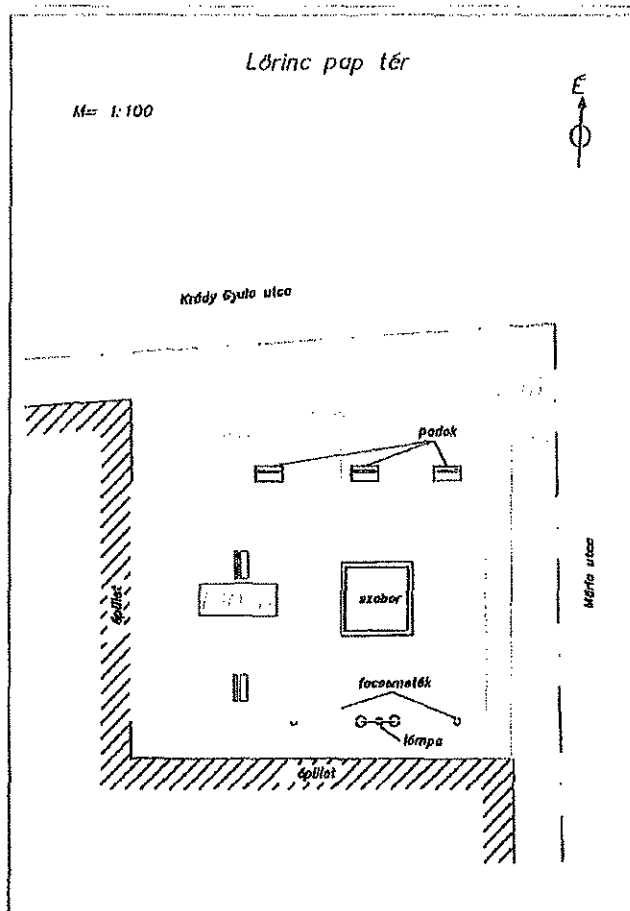
zöldfelület

zöldfelület

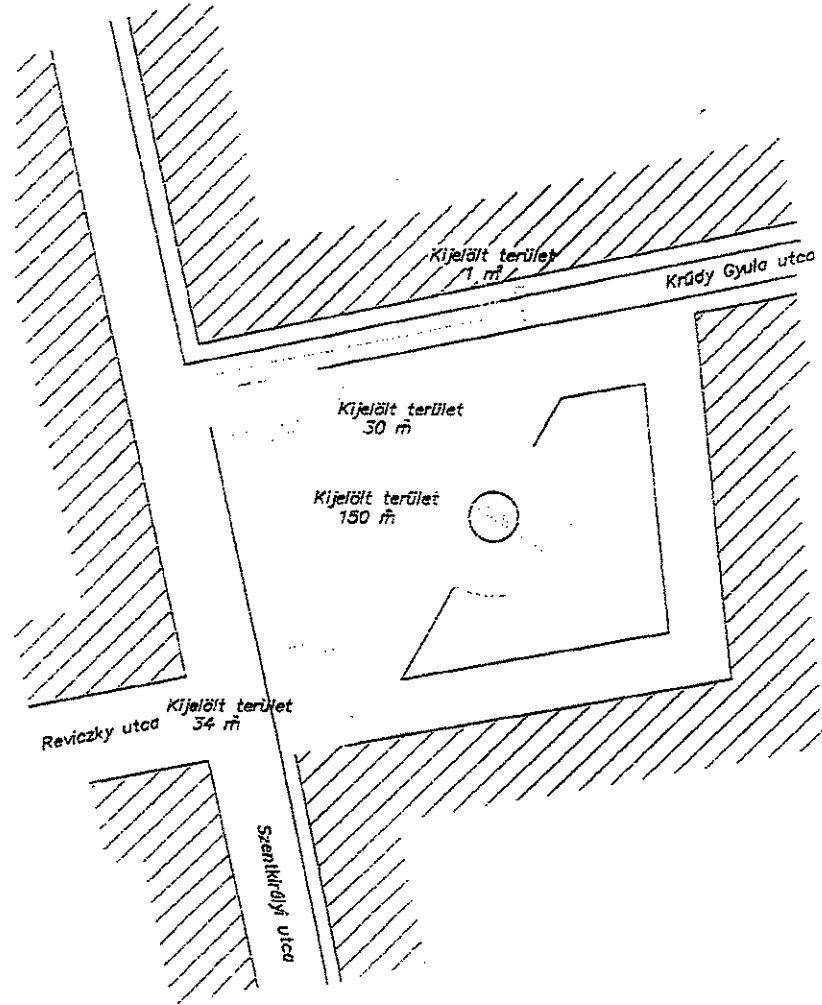


Fővárosi
Szabó Ervin
Könyvtár

50 cm



Mikszáth Kálmán tér



52
Mikszáth

Pollack Mihály tér (parkolónál)

Altízseim kert

Pollack Mihály tér

Lift

El. szekrény

Kijelölt terület
761 m²

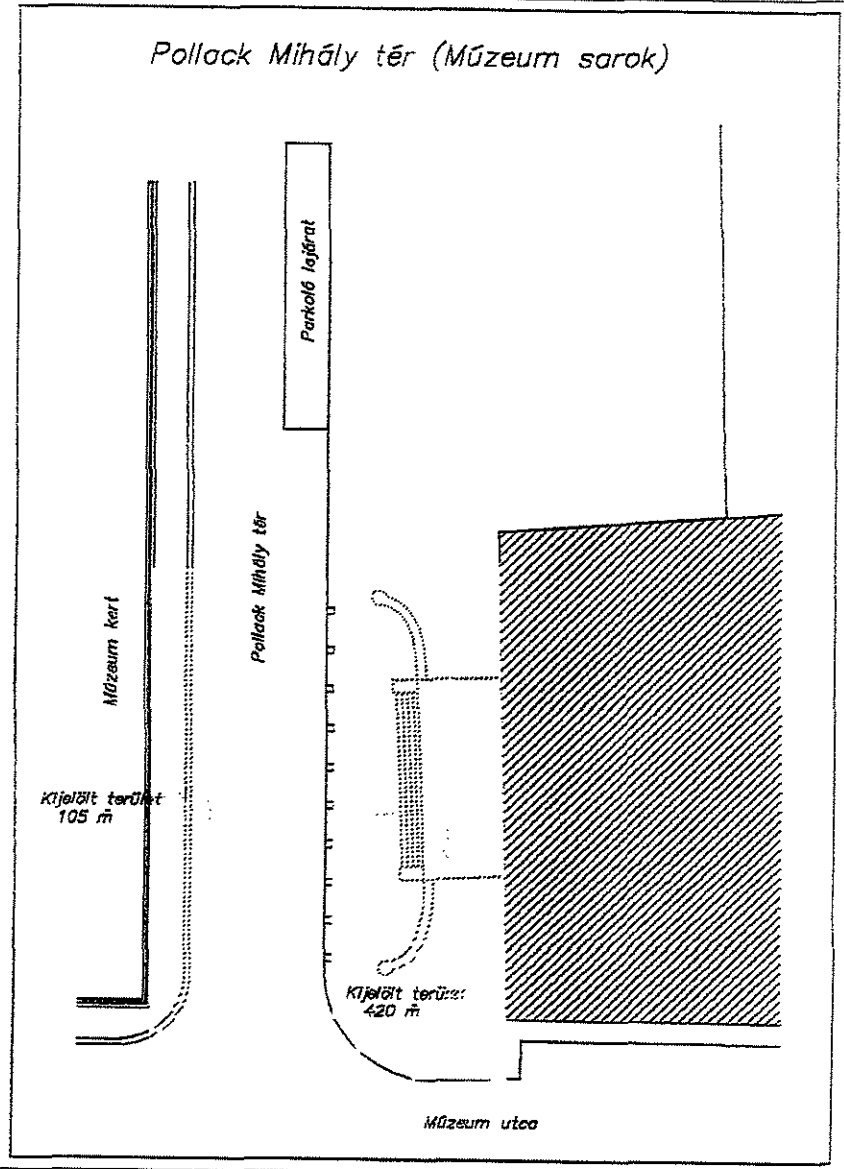
Lift

El. szekrény

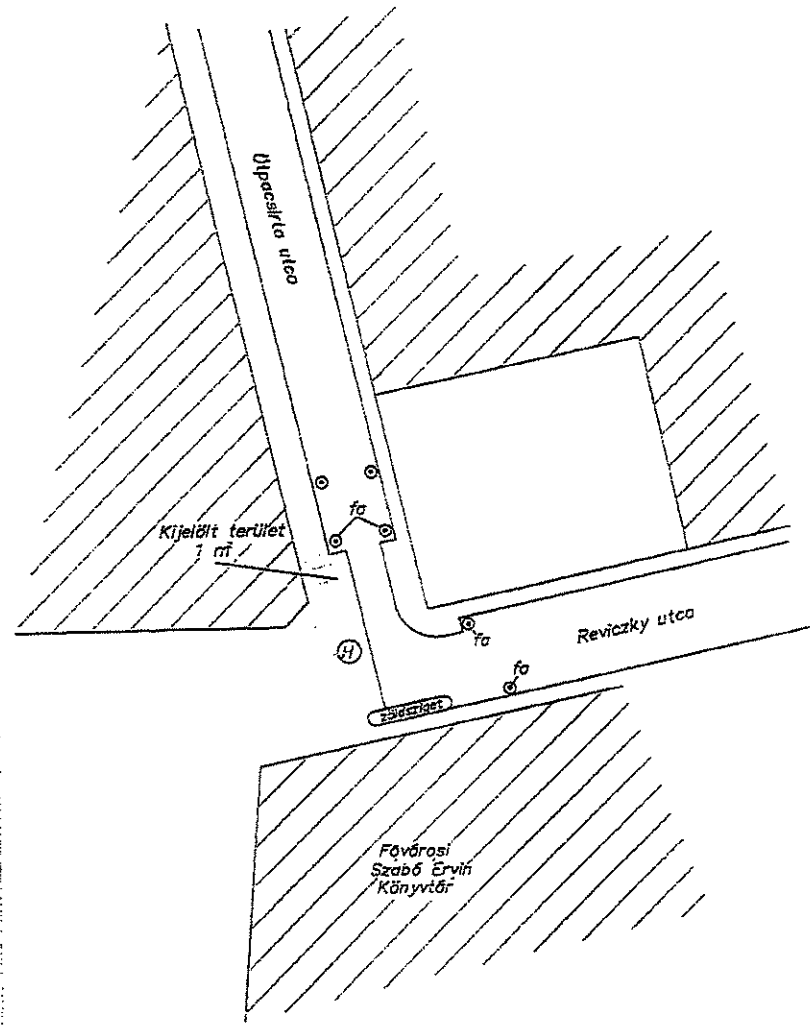
53
M/4

51
1/100

Pollack Mihály tér (Múzeum sarok)



Reviczky utca, Ötpacsirta utca sarok



SS
M

K É R E L E M

a Józsefvárosi Önkormányzat tulajdonában lévő közterület használatához

Kérjük a nyomtatványt olvashatóan, nyomtatott betűvel kitölteni!

Gazdasági társaságok, egyéni cég, társadalmi és egyéb szervezetek esetében:

Kérelmező neve: Insta Faria Kft. telefon:
Kapcsolattartó ügyintéző neve: telefo:
e-mail cím: instafaria@gmail.com
Székhelye: irsz.: 1188 helység: Budapest (u, tér): Wyalíós sor szám: 43/A em./ajtó:
Levelezési cím: u.a.
Céggjegyzék szám/ Nyilvántartási szám: 01-09-338428
Bankszámlaszáma: 11718024 - 21445695 - 00000000
Adószáma: 26642046 - 2 - 43

Egyéni vállalkozás esetében:

Kérelmező neve: telefon:
Lakcíme: irsz.: helység: (u, tér): szám: em./ajtó:
Levelezési cím:
e-mail cím:
Vállalkozó nyilvántartási száma:
Adószáma:
Bankszámlaszáma:
Józsefvárosi Polgármesteri Hivatal
Kérelvezés: 2019 APR 04 Szám: 26-1058
Kelt: 0 Ügyintéző: Gyurcsán Előzmény: 0

Magánszemélyek esetében:

Kérelmező neve: telefon:
Lakcíme: irsz. helység: (u, tér): szám: em./ajtó:
Születési helye: ideje: év hó nap, anyja neve:
e-mail cím:

Megjegyzés: Fenti adatok közlése a közterület-használati kérelmek elbírálásához, valamint a közterület-használati hozzájárulásban foglaltak ellenőrzéséhez szükségesek. Az adatokat a Polgármesteri Hivatal Gazdálkodási, illetve Közterület-felügyeleti Ügyosztálya kezeli az információs önrendelkezési jogról és az információszabadságról szóló 2011. évi CXII. törvény alapján.

Közterület-használat ideje: 201 9 év 05 hó 19 naptól - 201 9 év 06 hó 15 napig

(Több időpont,- helyszín esetén kérünk listát mellékelni!)

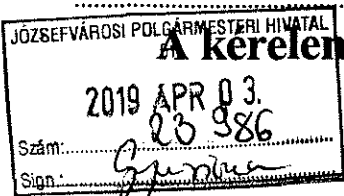
Közterület-használat célja: Paubösdí vásár

Kérelemmel érintett közterület nagysága: 10 db falaz 80 m²/db

Közterület helye: Budapest, VIII. kerület Conny sétány szám előtti járdán, úttesten, zöldterületen vagy:

Megjegyzés (Egyéb tény, körülmény, stb.):

2019.05.19 - e építési nap
2019.06.15 bontási nap



A kérelem benyújtása nem jogosít fel a közterület használatra.

Gyurcsán
2019 APR 03

56

A kérelmező tudomásul veszi, hogy

- a kérelem benyújtása nem jogosítja fel a közterület használatára,
- a Józsefvárosi Önkormányzat tulajdonában lévő közterületek használatáról és használatának rendjéről szóló 37/2017. (IX. 14.) önkormányzati rendelet 21. § (1) bekezdése szerint a közterület használatáért közterület-használati díjat köteles fizetni,
- a közterületen kizárólag a kereskedelmi tevékenységek végzésének feltételeiről szóló 210/2009. (IX.29.) Kormányrendelet 12. § (1) bekezdése alapján a rendelet 5. mellékletében meghatározott termékek árusíthatók.

A kérelemhez a kérelmezőnek az alábbi melléleteket kell csatolnia: (A csatolt mellékletet kérjük X-el jelölni)

1. A közterületen folytatni kívánt tevékenység gyakorlására feljogosító egyszerű okirat másolatát: - egyéni vállalkozás esetén: vállalkozói igazolványt, - gazdasági társaság, egyéni cég esetén: 30 napnál nem régebbi cégkivonatát, aláírási címpéldányt, - társadalmi és egyéb szervezetek esetében: a nyilvántartásba-vételüket igazoló okiratot, - östermelők esetén östermelői igazolványt. - vendéglátó terasz létesítése esetén, az azt üzemeltetni kívánó kereskedelmi/vendéglátó egység érvényes bejelentés köteles kereskedelmi tevékenység bejelentését igazoló dokumentumot vagy a Működési Engedélyt	
2. Az igényelt területre vonatkozó helyszínt ábrázoló vázlatot, amelyen szerepelnie kell a környező utcáknak is. A vázlaton az igényelt területnek - a szükséges méretekkel - úgy kell szerepelnie, hogy annak nagysága, elhelyezkedése egyértelműen megállapítható legyen (TERASZ, KIOSZK ESETÉN: annak szélessége, hosszúsága; a terasz, kiosk szélének az épület homlokzati falától és a járda szélétől való távolsága; terasz esetén annak az üzletnek a bejáratától való távolsága, amelyikhez tartozik; méterben mérve).	
3. Az elhelyezni kívánt építmény, létesítmény, berendezés műszaki leírását és terveit; <i>teraszkérelmekhez a helyszín fotóját is csatolni szükséges.</i>	
4. Meglévő létesítményre vonatkozó közterület-használati hozzájárulás megújítása esetén – városképvédelmi szempontok figyelembevétele miatt – fényképfelvételt kell becsatolni.	
5. <i>Építési engedélyhez kötött építmény esetében vagy építési munkálatokkal összefüggő közterület-használat esetében az építőtől kapott meghatalmazást és a jogszabályban előírt esetekben a jogerős építésügyi hatósági engedélyt csatolni szükséges.</i>	
6. Közút igénybevétele esetén – a 2. pontban foglalt helyszínrajzon túl – a vonatkozó helyszínt ábrázoló forgalomtechnikai vázrajzot, amely beszerezhető a Budapest Közút Zrt. központi ügyfélszolgálatán (1115 Budapest, Bánk bán utca 8-12.) http://budapestkozut.hu	

Figyelmeztetés:

A hiánytalanul kitöltött kérelemnyomtatvány és az előírt melléletek csatolásán túl, a pontos és egyértelmű helymeghatározás, valamint a meglévő létesítmény fotója elengedhetetlen a benyújtott kérelem érdemi elbírálásához!

A közterület-használatot – különösen – az alábbi jogszabályok szabályozzák:

- Magyarország helyi önkormányzatairól szóló 2011. évi CLXXXIX. törvény
- a Józsefvárosi Önkormányzat tulajdonában lévő közterületek használatáról és használatának rendjéről szóló 37/2017. (IX.14.) önkormányzati rendelet
- Józsefváros Kerületi Építési Szabályzatáról szóló 66/2007.(XII.12.) önkormányzati rendelet
- Budapest főváros rendezési szabályzatáról szóló 5/2015. (II. 16.) Főv. Kgy. rendelet
- A településképp védelméről szóló 34/2017. (IX.14.) önkormányzati rendelete

NYILATKOZAT

Alulírott, az általam benyújtott közterület-használati kérelmem elbírálásának céljából **hozzájárulok** személyes adataim történő kezeléséhez, valamint ahhoz, hogy az így tudomásra jutott személyes adataimat a Polgármesteri Hivatal az eljárásban részt vevő szakhatósági állásfoglalások bekérése végett továbbítsa az illetékes hatóságok felé.


Kérelmem benyújtásakor a Polgármesteri Hivatal Gazdálkodási Ügyosztály ügyintézőjétől tájékoztatást kaptam –amelyet **tudomásul vettem** – az eljárás megindításának napjáról, az ügyintézési határidőről, az ügyemre irányadó jogszabályi rendelkezésekről, jogaimról és kötelezettségeimről, továbbá kötelezettségem elmulasztásának jogkövetkezményeiről, valamint a hivatali elérhetőségről.

Kijelentem, hogy kérelmem teljesítése eset én az általános közigazgatási rendtartásról szóló 2016. évi CL. törvény 82. § (2) bekezdés b) pontja alapján a fellebbezési jogomról lemondok.

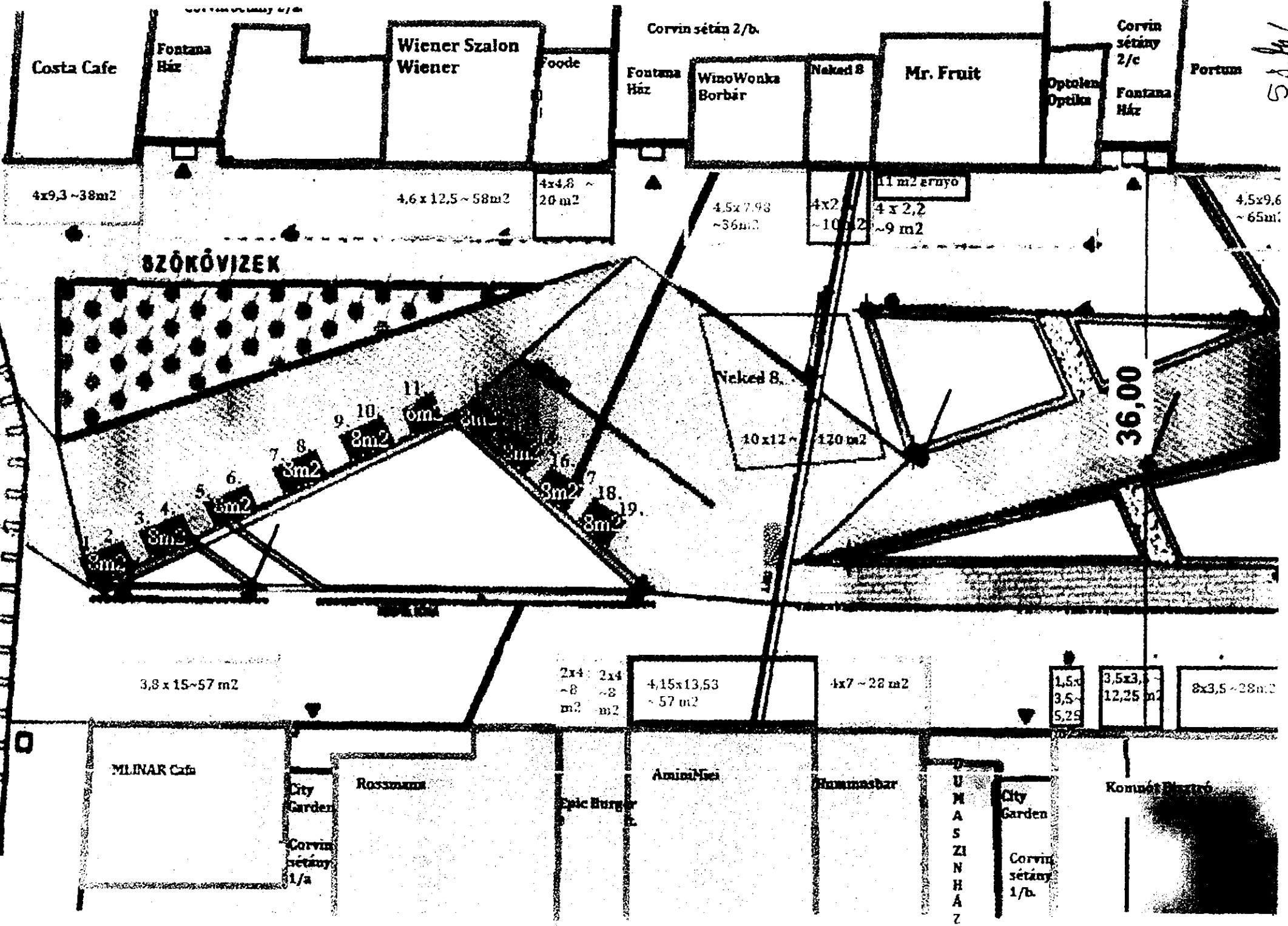
Tudomásul veszem, hogy ezáltal az ügyemben hozott határozat annak közlésekor jogerőre emelkedik.

Budapest, 2019. év 04. hó 03. nap.


.....
KÉRELMEZŐ ALÁÍRÁSA

57 

58.9/1



Costa Cafe

Fontana Ház

Wiener Szalon Wiener

Foode

Fontana Ház

WinoWolka Borbár

Naked 8

Mr. Fruit

Optelen Optelen

Corvin sétány 2/c
Fontana Ház

Portum

4x9,3 ~ 38m²

4,6 x 12,5 ~ 58m²

4x4,8 ~ 20 m²

4,5x7,98 ~ 36m²

4x2 ~ 10 m²

11 m² arnyo
4 x 2,2 ~ 9 m²

4,5x9,6 ~ 65m²

SZÖKŐVIZEK

Naked 8

10x11 ~ 120 m²

36,00

3,8 x 15 ~ 57 m²

2x4 ~ 8 m²
2x4 ~ 8 m²

4,15x13,53 ~ 57 m²

4x7 ~ 28 m²

1,5x3,5 ~ 5,25

3,5x3,5 ~ 12,25 m²

8x3,5 ~ 28m²

MLINAR Cafe

City Garden
Corvin sétány 1/a

Rossmann

Epic Burger

AmindaMesa

Humasbar

U
M
A
S
Z
I
N
H
Á
Z

City Garden
Corvin sétány 1/b

Komós Pártó



Tisztelt Bizottság!

Cégünk az InstaFarina Kft. azzal a kéréssel keresi meg Önöket, hogy Pütkösdi vásárt rendezhessen a Budapest VIII.ker. Corvin sétányon.

Rendezvény időpontja:

Építési napok: 2019.05.18-tól 2019.05.19-ig (2 nap)

Vásár időpontja: 2019.05.20-tól 2019.06.10-ig (22 nap)

Bontás: 2019.06.11 (1 nap)

Amennyiben lehetséges az építési és a bontási napokra a közterület-használatot ingyenesre szeretnénk kérni.

Technikai adatok:

A területen 10 db 8 négyzetméteres egységes faházat állítanánk fel. (80 négyzetméter)

A vásár ideje alatt a terület tisztántartása és a keletkezett szemét elszállítása cégünk feladata, amely az FKF. Zrt-vel kötött szerződés alapján történik.

A rendezvény áram ellátásáról is mi gondoskodunk, itt az ELMŰ-vel kötött szerződés alapján.

A biztonság érdekében a vásár területének őrzés-védelméről is cégünk gondoskodik.

Várjuk megtisztelő válaszukat!



Csókás Krisztián ügyvezető

Budapest.2019.03.08

K É R E L E M

a Józsefvárosi Önkormányzat tulajdonában lévő közterület használatához

Kérjük a nyomtatványt olvashatóan, nyomtatott betűvel kitölteni!

Gazdasági társaságok, egyéni cég, társadalmi és egyéb szervezetek esetében:

Kérelmező neve: telefon:

Kapcsolattartó ügyintéző neve: telefon:

e-mail cím: GREYINVESTKFT@GMAIL.COM

Székhelye: irsz.: helység: (u., tér): szám: em./ajtó:

Levelezési cím:

Cégjegyzék szám/ Nyilvántartási szám:

Bankszámlaszáma: - -

Adószáma: - -

GREY INVEST KFT.
1027-Budapest, Horvát u. 14-24.
Adószám: 25855405-2-41
Cpl.: 01-09-329737
Banksz.: 11707110-21456895
1.

Egyéni vállalkozás esetében:

Kérelmező neve: telefon:

Lakcíme: irsz.: helység: (u., tér): szám: em./ajtó:

Levelezési cím:

e-mail cím: Józsefvárosi Polgármesteri Hivatal

Vállalkozó nyilvántartási száma:
Adószáma: - -

Bankszámlaszáma: - -

Érkezett:	Szám:	
2019 ÁPR 04	16-1059	
Melléklet:	Ügyintéző:	Előzmény:
	Gyurma R	

Magánszemélyek esetében:

Kérelmező neve: telefon:

Lakcíme: irsz. helység: (u., tér): szám: em./ajtó:

Születési helye: ideje: év hó nap, anyja neve:

e-mail cím:

Megjegyzés: Fenti adatok közlése a közterület-használati kérelmek elbírálásához, valamint a közterület-használati hozzájárulásban foglalt ellenőrzéséhez szükségesek. Az adatokat a Polgármesteri Hivatal Gazdálkodási, illetve Közterület-felügyeleti Ügyosztálya kezeli az információs önrendelkezési jogról és az információszabadságról szóló 2011. évi CXII. törvény alapján.

Közterület-használat ideje: 2019. év 05. hó 02. naptól - 2019. év 10. hó 31. napig

(Több időpont,- helyszín esetén kérünk listát mellékelni!)

Közterület-használat célja: VENDEGLÁTÓ TERASZ

Kérelemmel érintett közterület nagysága: 34 m²/db

Közterület helye: Budapest, VIII. kerület CORVIN SÉTÁNY 3. szám előtti

járdán, úttesten, zöldterületen vagy:

Megjegyzés (Egyéb tény, körülmény, stb.):

KÖZTERÜLET HASZNÁLATI DÍZ HAVI RÉSZLETEKBE
TÖRTÉNŐ MEGÁLLAPÍTÁSAIT KÉRJÜK.

A kérelem benyújtása nem jogosít fel a közterület használatra.

JÓZSEFVÁROSI POLGÁRMESTERI HIVATAL
51.
2019 APR 03.
Szám: 23989
Sign: Gyurma R

2019 APR 03

61

A kérelmező tudomásul veszi, hogy

- a kérelem benyújtása nem jogosítja fel a közterület használatára,
- a Józsefvárosi Önkormányzat tulajdonában lévő közterületek használatáról és használatának rendjéről szóló 37/2017. (IX. 14.) önkormányzati rendelet 21. § (1) bekezdése szerint a közterület használatáért közterület-használati díjat köteles fizetni,
- a közterületen kizárólag a kereskedelmi tevékenységek végzésének feltételeiről szóló 210/2009. (IX.29.) Kormányrendelet 12. § (1) bekezdése alapján a rendelet 5. mellékletében meghatározott termékek árusíthatók.

A kérelemhez a kérelmezőnek az alábbi melléleteket kell csatolnia: (A csatolt mellékletet kérjük X-el jelölni)

1. A közterületen folytatni kívánt tevékenység gyakorlására feljogosító egyszerű okirat másolatát: - egyéni vállalkozás esetén: vállalkozói igazolványt, - gazdasági társaság, egyéni cég esetén: 30 napnál nem régebbi cégkivonat, aláírási címpéldányt, - társadalmi és egyéb szervezetek esetében: a nyilvántartásba-vételüket igazoló okiratot, - östermelők esetén östermelői igazolványt. - vendéglátó terasz létesítése esetén, az azt üzemeltetni kívánó kereskedelmi/vendéglátó egység érvényes bejelentés köteles kereskedelmi tevékenység bejelentését igazoló dokumentumot vagy a Működési Engedélyt	
2. Az igényelt területre vonatkozó helyszínt ábrázoló vázlatot, amelyen szerepelnie kell a környező utcáknak is. A vázlaton az igényelt területnek - a szükséges méretekkel - úgy kell szerepelnie, hogy annak nagysága, elhelyezkedése egyértelműen megállapítható legyen (TERASZ, KIOSZK ESETÉN: annak szélessége, hosszúsága; a terasz, kiosk szélének az épület homlokzati falától és a járda szélétől való távolsága; terasz esetén annak az üzletnek a bejáratától való távolsága, amelyikhez tartozik; méterben mérve).	
3. Az elhelyezni kívánt építmény, létesítmény, berendezés műszaki leírását és terveit; <i>teraszkérelmekhez a helyszín fotóját is csatolni szükséges.</i>	
4. Meglévő létesítményre vonatkozó közterület-használati hozzájárulás megújítása esetén – városképvédelmi szempontok figyelembevétele miatt – fényképfelvételt kell becsatolni.	
5. <i>Építési engedélyhez kötött építmény esetében vagy építési munkálatokkal összefüggő közterület-használat esetében az építőtől kapott meghatalmazást és a jogszabályban előírt esetekben a jogerős építésügyi hatósági engedélyt csatolni szükséges.</i>	
6. Közút igénybevétele esetén – a 2. pontban foglalt helyszínrajzon túl – a vonatkozó helyszínt ábrázoló forgalomtechnikai vázrajzot, amely beszerezhető a Budapest Közút Zrt. központi ügyfélszolgálatán (1115 Budapest, Bánk bán utca 8-12.) http://budapestkozut.hu	

Figyelmeztetés:

A hiánytalanul kitöltött kérelemnyomtatvány és az előírt melléletek csatolásán túl, a pontos és egyértelmű helymeghatározás, valamint a meglévő létesítmény fotója elengedhetetlen a benyújtott kérelem érdemi elbírálásához!

A közterület-használatot – különösen – az alábbi jogszabályok szabályozzák:

- Magyarország helyi önkormányzatairól szóló 2011. évi CLXXXIX. törvény
- a Józsefvárosi Önkormányzat tulajdonában lévő közterületek használatáról és használatának rendjéről szóló 37/2017. (IX.14.) önkormányzati rendelet
- Józsefvárosi Kerületi Építési Szabályzatáról szóló 66/2007.(XII.12.) önkormányzati rendelet
- Budapest főváros rendezési szabályzatáról szóló 5/2015. (II. 16.) Föv. Kgy. rendelet
- A településképp védelméről szóló 34/2017. (IX.14.) önkormányzati rendelete

NYILATKOZAT

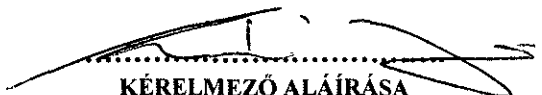
Alulírott, az általam benyújtott közterület-használati kérelmem elbírálásának céljából **hozzájárulok** személyes adataim történő kezeléséhez, valamint ahhoz, hogy az így tudomásra jutott személyes adataimat a Polgármesteri Hivatal az eljárásban részt vevő szakhatósági állásfoglalások bekérése végett továbbítsa az illetékes hatóságok felé.

Kérelmem benyújtásakor a Polgármesteri Hivatal Gazdálkodási Ügyosztály ügyintézőjétől tájékoztatást kaptam –amelyet **tudomásul vettem** – az eljárás megindításának napjáról, az ügyintézési határidőről, az ügyemre irányadó jogszabályi rendelkezésekről, jogaimról és kötelezettségeimről, továbbá kötelezettségem elmulasztásának jogkövetkezményeiről, valamint a hivatali elérhetőségről.

Kijelentem, hogy kérelmem teljesítése eset én az általános közigazgatási rendtartásról szóló 2016. évi CL. törvény 82. § (2) bekezdés b) pontja alapján a fellebbezési jogomról lemondok.

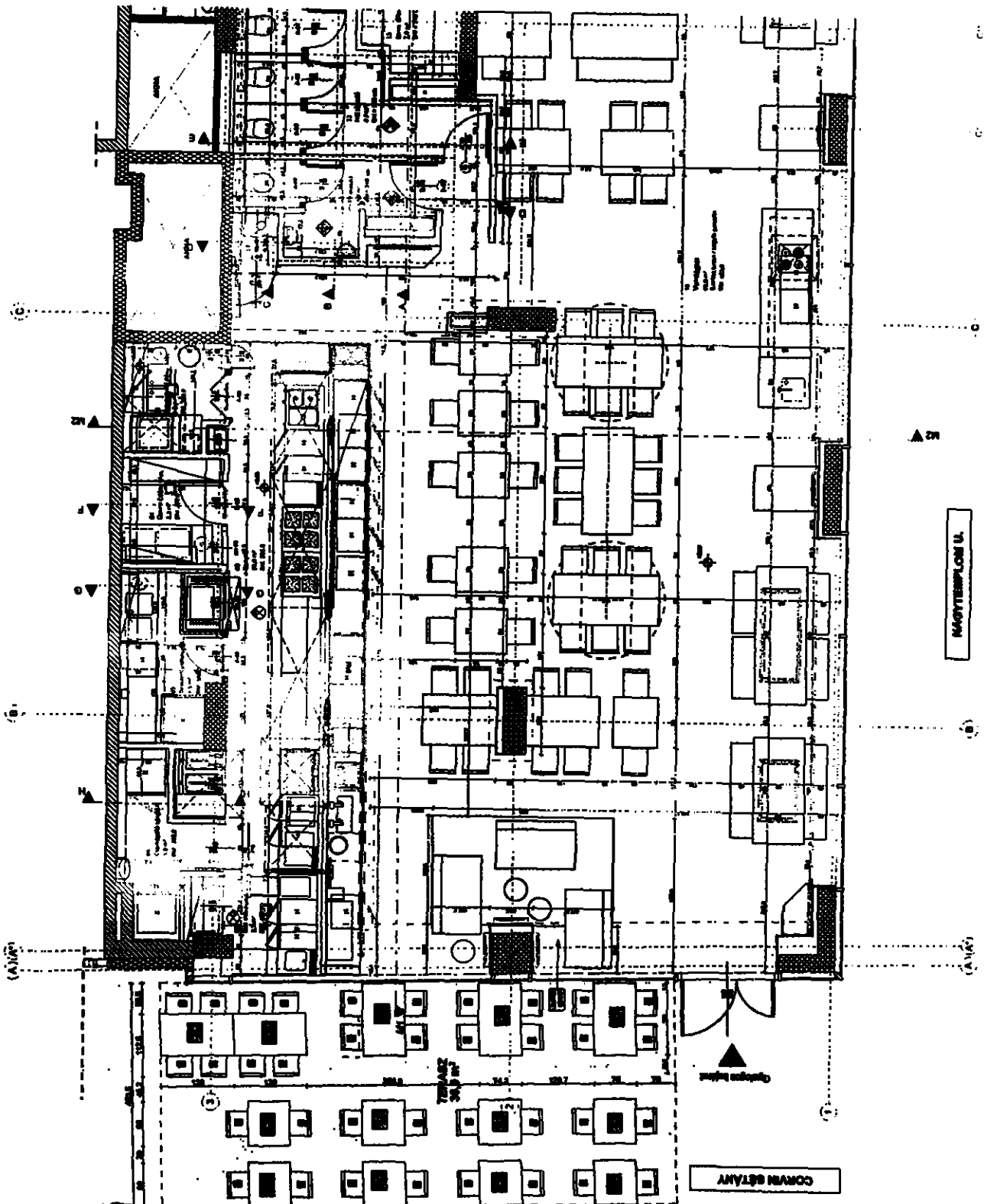
Tudomásul veszem, hogy ezáltal az ügyemben hozott határozat annak közzétevésekor jogerőre emelkedik.

Budapest, 20.19. év 04. hó 02. nap.


KÉRELMEZŐ ALÁÍRÁSA
62 Jh

Scale 1:500

Symbol	Description
(Symbol)	Room
(Symbol)	Door
(Symbol)	Window
(Symbol)	Staircase
(Symbol)	Elevator
(Symbol)	Corridor
(Symbol)	Room divider
(Symbol)	Structural column
(Symbol)	Structural beam
(Symbol)	Structural wall
(Symbol)	Structural foundation
(Symbol)	Structural slab
(Symbol)	Structural ceiling
(Symbol)	Structural floor
(Symbol)	Structural roof
(Symbol)	Structural basement
(Symbol)	Structural underground
(Symbol)	Structural aboveground
(Symbol)	Structural other





MEGALODON TERRY

CORNER STAIR

7.00m

Handwritten signature or initials

65



K É R E L E M

a Józsefvárosi Önkormányzat tulajdonában lévő közterület használatához

Kérjük a nyomtatványt olvashatóan, nyomtatott betűvel kitölteni!

Gazdasági társaságok, egyéni cég, társadalmi és egyéb szervezetek esetében:

Kérelmező neve: Nem Adink Fel Szociális Szövetkezet telefon:

Kapcsolattartó ügyintéző neve: telefon:

e-mail cím:

Székhelye: irsz.: 3751 helység: Szendvélád közterület: Petőf. szám: 77 em./ajtó:

Levelezési cím: 1086 Budapest Baross u. 86 Józsefvárosi Polgármesteri Hivatal

Cégjegyzék szám/ Nyilvántartási szám: 05 02 000893

Adószáma: 24361024-2-05

Bankszámlaszáma: 10701520-67967654-51100025

Érkezett: 2019 MÁRC 22.	Szám: 16-883
Melléklet: Gyuricza R.	Előzmény: R.

Egyéni vállalkozás esetében:

Kérelmező neve: telefon:

Lakcíme: irsz.: [] helység: közterület: szám: em./ajtó:

Levelezési cím:

e-mail cím:

Vállalkozó nyilvántartási száma: []

Adószáma: [] - [] - []

Bankszámlaszáma: [] - [] - []

Magánszemélyek esetében:

Kérelmező neve: telefon:

Lakcíme: irsz.: [] helység: közterület: szám: em./ajtó:

Születési helye: ideje: [] év [] hó [] nap anyja neve:

e-mail cím:

Megjegyzés: Fenti adatok közlése a közterület-használati kérelmek elbírálásához, valamint a közterület-használati hozzájárulásban foglaltak ellenőrzéséhez szükségesek. Az adatokat a Polgármesteri Hivatal Gazdálkodási, illetve Közterület-felügyeleti Ügyosztálya kezeli az információs önrendelkezési jogról és az információszabadságról szóló 2011. évi CXII. törvény alapján.

Közterület-használat ideje: 20 19. év 04 hó 15 naptól - 20 19. év 09 hó 30 napig

(Több időpont,- helyszín esetén kérünk listát mellékelni!)

Közterület-használat célja: Tavaszi üzemeltetése

Kérelemmel érintett közterület nagysága: 20 m² db /m² /fő

Közterület helye: Budapest, VIII. kerület Magdolna u. 1 szám előtti

járdán, úttesten, zöldterületen vagy: parkoló helyen /pálts elhelyezésével /

Megjegyzés (Egyéb tény, körülmény, stb.): A tavalyi évhez hasonlóan szeretnénk kérni a közterület-használati díj alatti mentességét.

JÓZSEFVÁROSI POLGÁRMESTERI HIVATAL
51 A kérelem benyújtása nem jogosít fel a közterület használatára.
2019 MÁRC 22.
Szám: 20644
Sign: Gyuricza R.

65 *[Handwritten signature]*

A kérelmező tudomásul veszi, hogy

- a kérelem benyújtása nem jogosítja fel a közterület használatára,
- a Józsefvárosi Önkormányzat tulajdonában lévő közterületek használatáról és használatának rendjéről szóló 37/2017. (IX. 14.) önkormányzati rendelet 21. § (1) bekezdése szerint a közterület használatáért közterület-használati díjat köteles fizetni,
- a közterületen kizárólag a kereskedelmi tevékenységek végzésének feltételeiről szóló 210/2009. (IX.29.) Kormányrendelet 12. § (1) bekezdése alapján a rendelet 5. mellékletében meghatározott termékek árusíthatók.

A kérelemhez a kérelmezőnek az alábbi melléleteket kell csatolnia: (A csatolt mellékletet kérjük X-el jelölni)

1. A közterületen folytatni kívánt tevékenység gyakorlására feljogosító egyszerű okirat másolatát:	
- egyéni vállalkozás esetén: vállalkozói igazolványt,	
- gazdasági társaság, egyéni cég esetén: 30 napnál nem régebbi cégkivonat, aláírási címpéldányt,	
- társadalmi és egyéb szervezetek esetében: a nyilvántartásba-vételüket igazoló okiratot,	
- őstermelők esetén őstermelői igazolványt.	
- vendéglátó terasz létesítése esetén, az azt üzemeltetni kívánó kereskedelmi/vendéglátó egység érvényes bejelentés köteles kereskedelmi tevékenység bejelentését igazoló dokumentumot vagy a Működési Engedélyt	
2. Az igényelt területre vonatkozó méretezett helyszínt ábrázoló vázlatot, amelyen szerepelnie kell a környező utcáknak is. A vázlaton az igényelt területnek - a szükséges méretekkel - úgy kell szerepelnie, hogy annak nagysága, elhelyezkedése egyértelműen megállapítható legyen. TERASZ, KIOSZK ESETÉN: annak szélessége, hosszúsága; a terasz, kiosk szélének az épület homlokzati falától és a járda szélétől való távolsága; terasz esetén annak az üzletnek a bejáratától való távolsága, amelyikhez tartozik; méterben mérve.	
3. Az elhelyezni kívánt építmény, létesítmény, berendezés műszaki leírását és terveit; teraszkérelmekhez a helyszín fotóját is csatolni szükséges.	
4. Meglévő létesítményre vonatkozó közterület-használati hozzájárulás megújítása esetén – városképvédelmi szempontok figyelembevétele miatt – fényképfelvételt kell becsatolni.	
5. Építési engedélyhez kötött építmény esetében vagy építési munkálatokkal összefüggő közterület-használat esetében az építőtől kapott meghatalmazást és a jogszabályban előírt esetekben a jogerős építésügyi hatósági engedélyt csatolni szükséges.	
6. Közút igénybevétele esetén – a 2. pontban foglalt helyszínrajzon túl – a vonatkozó helyszínt ábrázoló forgalomtechnikai vázrajzot, amely beszerezhető a Budapest Közút Zrt. központi ügyfélszolgálatán (1115 Budapest, Bánk bán utca 8-12.) http://budapestkozut.hu	

Figyelmeztetés: A hiánytalanul kiöltött kérelemnyomtatvány és az előírt mellékletek csatolásán túl, a pontos és egyértelmű helymeghatározás, valamint a meglévő létesítmény fotója elengedhetetlen a benyújtott kérelem érdemi elbírálásához!

A közterület-használatot – különösen – az alábbi jogszabályok szabályozzák:

- Magyarország helyi önkormányzatairól szóló 2011. évi CLXXXIX. törvény
- a Józsefvárosi Önkormányzat tulajdonában lévő közterületek használatáról és használatának rendjéről szóló 37/2017. (IX.14.) önkormányzati rendelet
- Józsefvárosi Kerületi Építési Szabályzatáról szóló 66/2007.(XII.12.) önkormányzati rendelet
- Budapest főváros rendezési szabályzatáról szóló 5/2015. (II. 16.) Főv. Kgy. rendelet
- A településképp védelméről szóló 34/2017. (IX.14.) önkormányzati rendelete

NYILATKOZAT

Alulírott, az általam benyújtott közterület-használati kérelmem elbírálásának céljából hozzájárok személyes adataim történő kezeléséhez, valamint ahhoz, hogy az így tudomásra jutott személyes adataimat a Polgármesteri Hivatal az eljárásban részt vevő szakhatósági állásfoglalások bekérése végett továbbítsa az illetékes hatóságok felé.

Kérelmem benyújtásakor a Polgármesteri Hivatal Gazdálkodási Ügyosztály ügyintézőjétől tájékoztatást kaptam –amelyet tudomásul vettem – az eljárás megindításának napjáról, az ügyintézési határidőről, az ügyemre irányadó jogszabályi rendelkezésekről, jogaimról és kötelezettségeimről, továbbá kötelezettségem elmulasztásának jogkövetkezményeiről, valamint a hivatali elérhetőségről.

Kijelentem, hogy kérelmem teljesítése esetén az általános közigazgatási rendtartásról szóló 2016. évi CL. törvény 82. § (2) bekezdés b) pontja alapján a fellebbezési jogomról lemondok.

Tudomásul veszem, hogy ezáltal az ügyemben hozott határozat annak közlésekor jogerőre emelkedik.

Budapest, 2019. év március 22. nap.

.....Tuzsolyi.....Silvia.....
KÉRELMEZŐ ALÁÍRÁSA

66

A Nem Adom Fel Kávézó teraszának leírása

A terasz a 2018. évi tavaszi-nyári szezonnak megfelelően fog kiépülni.

Mérete: 10mx2m alapterület

Felépítmény anyaga: faszerkezet

Elhelyezkedése: a járdaszigettel párhuzamosan, azzal elvágólag illeszkedve az úttestből
2m-t vesz el

Kérjük, hogy a mellékelt dokumentáció alapján a településképi engedélyt kiadni szíveskedjék!

Nem Adjuk Fel
Szociális Szövetkezet
3751 Szendrőlád, Petőfi u. 27.
Adószám: 24361024-2-05
CIB: 10701520-67967654-51100005

Budapest, 2019. 03. 14.

Tuzgaj Silić

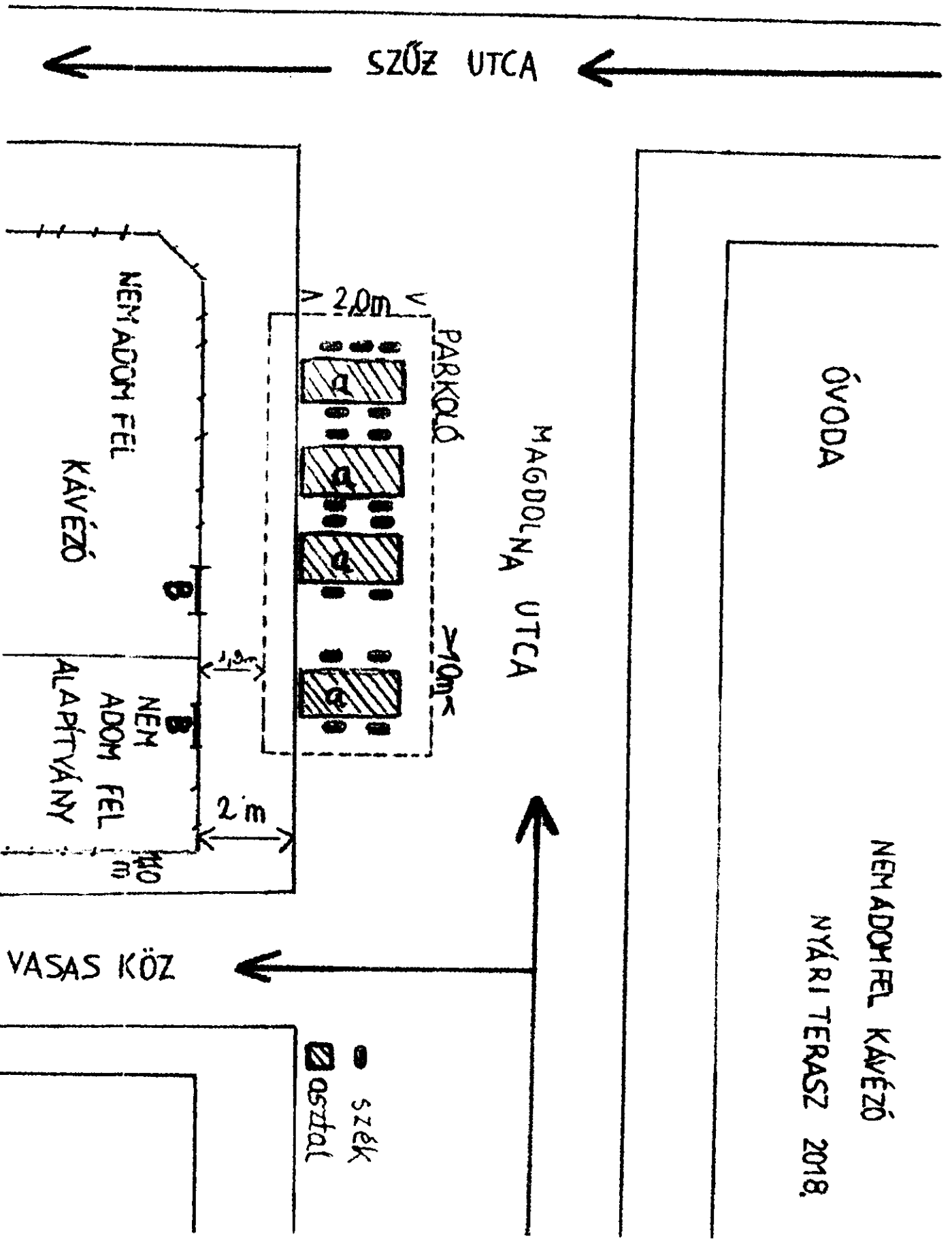
Juhász Imre


67

ÓVODA

NEMADOMFEL KÁVÉZÓ

NYÁRI TERASZ 2018.





69 JW

