

Előterjesztő: Gazdálkodási Ügyosztály

1.1. sz. napirend

PÖT

ELŐTERJESZTÉS
a Városgazdálkodási és Pénzügyi Bizottság 2019. június 03-i ülésére

Tárgy: Javaslat közterület-használati kérelmek elbírálására

Előterjesztő: dr. Hencz Adrienn ügyosztályvezető

Készítette: Boros Gábor Szabolcs, Gyuricza Ramóna ügyintézők

A napirendet nyilvános ülésen kell tárgyalni.

A döntés elfogadásához egyszerű szavazattöbbség szükséges.

Melléklet: 16 db

Tisztelt Városgazdálkodási és Pénzügyi Bizottság!

I. Tényállás és a döntés tartalmának részletes ismertetése

Az elmúlt időszakban a Budapest Főváros VIII. kerület Józsefvárosi Polgármesteri Hivatalhoz az alábbi - a Józsefvárosi Önkormányzat tulajdonában lévő közterületek használatáról és használatának rendjéről szóló 37/2017. (IX.14.) önkormányzati rendelet (a továbbiakban: Rendelet) szerinti - közterület-használati hozzájárulás iránti kérelmek érkeztek.

1.

Közterület-használó, kérelmező:

R.S.Z. Építőipari Kft.

(székhely: 1147 Budapest, Öv u. 161/A.)

A kérelemben foglalt közterület-használat ideje:

2019. június 03. - 2019. november 15.

Közterület-használat célja:

építési munkaterület (állvány)

Közterület-használat helye:

Budapest VIII. kerület, Vay Ádám u. 6. szám előtt

Közterület-használat nagysága:

50 m² járda

Közterület-használat díja:

420,- Ft/m²/nap + ÁFA

Közterület-használat díja összesen:

3.486.000,- Ft + ÁFA (420,- Ft x 166 nap x 50 m²)

Díjkiesés, díjelengedés:

3.486.000,- Ft + ÁFA

Tényállás: Az R.S.Z. Építőipari Kft. 2019. május 23. napján érkezett kérelmében közterület-használati hozzájárulás - teljes díjmentességgel történő - megadását kéri a Tisztelt Bizottságtól, tekintettel arra, hogy az Önkormányzat tulajdonában lévő Vay Ádám utca 6. szám alatti épület felújítása miatt szükséges a munkaterület elhelyezése a fenti területen.

A kivitelező érvényes forgalomtechnikai tervvel rendelkezik.

Fentiekre tekintettel a Gazdálkodási Ügyosztály javasolja a közterület-használati hozzájárulás teljes díjmentességgel történő megadását a Rendelet 28. § (1) bekezdés g) pontja alapján.

2.

Közterület-használó, kérelmező:

R.S.Z. Építőipari Kft.

(székhely: 1147 Budapest, Öv u. 161/A.)

A kérelemben foglalt közterület-használat ideje:

2019. június 03. - 2019. július 08.

Közterület-használat célja:

építési munkaterület (állvány)

Közterület-használat helye:

Budapest VIII. kerület, Kun u. 3. szám előtt

Közterület-használat nagysága:

15 m² járda

Közterület-használat díja:

420,- Ft/m²/nap + ÁFA

Közterület-használat díja összesen:

226.800,- Ft + ÁFA (420,- Ft x 36 nap x 15 m²)

Díjkiesés, díjelengedés: 226.800,- Ft + ÁFA

Tényállás: Az R.S.Z. Építőipari Kft. 2019. május 23. napján érkezett kérelmében közterület-használati hozzájárulás - teljes díjmentességgel történő - megadását kéri a Tisztelt Bizottságtól, tekintettel arra, hogy az Önkormányzat tulajdonában lévő Kun utca 3. szám alatti épület tetejének felújítása miatt szükséges a munkaterület elhelyezése a fenti területen.

A kivitelező érvényes forgalomtechnikai tervvel rendelkezik.

Fentiekre tekintettel a Gazdálkodási Ügyosztály javasolja a közterület-használati hozzájárulás teljes díjmentességgel történő megadását a Rendelet 28. § (1) bekezdés g) pontja alapján.

3.

Közterület-használó, kérelmező: **Hungaro Domus Andia Kft.**
(székhely: 1082 Budapest, Nagytemplom u. 12/b.)

A kérelemben foglalt közterület-használat ideje: 2019. június 10. - 2019. október 10.
Közterület-használat célja: építési munkaterület (állvány)
Közterület-használat helye: Budapest VIII. kerület, Vig u. 30. – Déri Miksa u. 5. sarka előtti közterület
Közterület-használat nagysága: 50 m²
Közterület-használat díja: 420,- Ft/m²/nap + ÁFA
Közterület-használat díja összesen: 2.583.000,- Ft + ÁFA (420,- Ft x 123 nap x 50 m²)
Díjkiesés, díjelengedés: 2.583.000,- Ft + ÁFA

Tényállás: Az Hungaro Domus Andia Kft. 2019. május 22. napján érkezett kérelmében közterület-használati hozzájárulás - teljes díjmentességgel történő - megadását kéri a Tisztelt Bizottságtól, tekintettel arra, hogy az Önkormányzat tulajdonában lévő Vig u. 30. szám alatti épület felújítása miatt szükséges a munkaterület elhelyezése a fenti területen.

A kivitelező érvényes forgalomtechnikai tervvel rendelkezik.

Fentiekre tekintettel a Gazdálkodási Ügyosztály javasolja a közterület-használati hozzájárulás teljes díjmentességgel történő megadását a Rendelet 28. § (1) bekezdés g) pontja alapján.

4.

Közterület-használó, kérelmező: **ADNT Architectura Kft.**
(székhely: 8600 Siófok, Batthyányi u. 85.)

A kérelemben foglalt közterület-használat ideje: 2019. június 01. – 2019. július 31.
Közterület-használat célja: építési munkaterület
Közterület-használat helye: Budapest VIII. kerület, Tolnai Lajos u. 26-30. szám előtti 34 m² járdán

Budapest VIII. kerület, Déri Miksa u. 8. szám előtti 39 m² járdán

Budapest VIII. kerület, Déri Miksa u. 8. szám előtti 30 m² úttesten

Budapest VIII. kerület, Déri Miksa u. 8. szám előtti 7 db parkolóhelyen (10 m² parkolóhelyenként)

Közterület-használat nagysága: 103 m² és 7 db parkolóhely
Közterület-használat díja: bruttó 2.650,- Ft/parkolóhely/nap (munkanapokon 265,- Ft/óra/parkolóhely) és 420,- Ft/m²/nap + ÁFA

(munkaszüneti napokon és a járda területén)

építési munkaterület: járdán: 2.638.860,- Ft + ÁFA
(420,- Ft * 103 m² * 61 nap)

építési munkaterület parkolóhelyen: munkanapokon
összesen: 613.465,- Ft + ÁFA (bruttó 2.650,- Ft,- *
42 munkanap * 7 db parkolóhely, azaz 779.100,- Ft)

építési munkaterület parkolóhelyen: munkaszüneti
napokon összesen: 558.600,- Ft + ÁFA (420,- Ft * 70
m² * 19 nap)

Közterület-használat díja összesen: 3.810.925,- Ft + ÁFA
Díjfizetés ütemezése: egy összegben

Tényállás: Az ADNT Architectura Kft. 2019. május 22. napján érkezett kérelmében közterület-használati hozzájárulás – előre egy összegben teljes díjfizetéssel történő - megadását kérte a Tisztelt Bizottságtól tekintettel arra, hogy a Budapest VIII. kerület, Déri Miksa u. 8. szám alatt épülő társasház kivitelezési munkálataihoz szükséges építési munkaterület céljából kívánja használni a fenti közterületet.

A kérelmező a Bizottság a 1012/2018. (X.25.) és a 235/2019. (III.18.) számú határozataival kapott közterület-használati hozzájárulást a fenti területre vonatkozóan 2018. október 31. – 2018. május 31. közötti időszakra.

A kérelmező érvényes forgalomtechnikai tervvel rendelkezik.

Fentiek alapján a Gazdálkodási Ügyosztály javasolja a közterület-használati hozzájárulás – előre egy összegben történő teljes díjfizetéssel való – megadását azzal, hogy a 2019. június 01. – 2019. június 02. közötti időszakra vonatkozó közterület-használati díjat a használó fizesse meg.

5.

Közterület-használó, kérelmező: **Ossó Balázs**

A kérelemben foglalt közterület-használat ideje: 2019. június 10. - 2020. június 10.
utcazenélés (gitár-ének-erősítő)
Közterület-használat célja: Budapest VIII. kerület, Kisfaludy u. – Corvin köz
Közterület-használat helye: sarka (Corvin Mozi sarka) előtti közterület
Közterület-használat nagysága: 1 m²
Közterület-használat díja: 0,- Ft/m²/nap + ÁFA

Tényállás: Ossó Balázs 2019. május 20. napján érkezett kérelmében közterület-használati hozzájárulás - teljes díjmentességgel történő - megadását kéri a Tisztelt Bizottságtól, tekintettel arra, hogy utcazenélés céljából kívánja használni a fenti területet

Fentiekre tekintettel a Gazdálkodási Ügyosztály javasolja a közterület-használati hozzájárulás teljes díjmentességgel történő megadását.

6.

Közterület-használó, kérelmező: **Balta Trade Kft.**
(székhely: 1082 Budapest, Vajdahunyad u. 10. 2/8.)

A kérelemben foglalt közterület használat ideje: 2019. május 23. – 2020. május 23.
vendéglátó terasz + napernyő (télen téliesített terasz)
Közterület-használat célja: Budapest VIII. kerület, Baross u. 8. szám előtti
Közterület-használat helye: közterületen

Közterület-használat nagysága:	31 m ² + 31 m ²
Közterület-használat díja:	szezonon kívül téliesített vendéglátó terasz esetén: 2.000,- Ft/m ² /hó + ÁFA szezonon belül: 4.000,- Ft/m ² /hó + ÁFA
Közterület-használat díja összesen:	1.116.000,- Ft + ÁFA (2.000,- Ft * 6 hó * 31 m ²) + (4.000,- Ft * 6 hó * 31 m ²)
Díjfizetés ütemezése:	egy összegben

Tényállás: A Balta Trade Kft. 2019. április 17. napján érkezett kérelmében közterület-használati hozzájárulás – előre egy összegben történő teljes díjfizetéssel való - megadását kéri a Tisztelt Bizottságtól tekintettel arra, hogy vendéglátó terasz és napernyő céljából kívánja használni a fenti területet.

A Gazdálkodási Ügyosztály a kérelem beérkezését követően a hatósági vélemények beszerzése felől intézkedett.

A Hatósági Ügyosztály Igazgatási Iroda kereskedelmi szempontból nem emelt kifogást, amennyiben a vendéglátó teraszt a kereskedő az üzlet nyílászáróinak zárva tartásával üzemelteti. A Budapesti Rendőr-főkapitányság VIII. kerületi Rendőrkapitányság közlekedés, közrend és közbiztonság szempontjából nem emelt kifogást. A Városépítészeti Iroda állásfoglalása szerint a közterület-használat engedélyezhető. A Fővárosi Katasztrófavédelmi Igazgatóság tűzvédelmi szempontból nem emelt kifogást, amennyiben egy ember által könnyen mozdítható, nem rögzített székeket, asztalokat, virágládákat, napernyőket helyeznek ki.

A Rendelet 12.§ (7) bekezdése értelmében a napernyő kihelyezése esetén a közterület-használat díja 0,- Ft, tekintettel arra, hogy a napernyő vetülete nem nyúlik túl a vendéglátó teraszon.

Fentiek alapján a Gazdálkodási Ügyosztály javasolja a közterület-használati hozzájárulás – előre egy összegben történő teljes díjfizetéssel való – megadását azzal, hogy a 2019. május 23. – 2019. június 02. közötti időszakra vonatkozó közterület-használati díjat a használó fizesse meg.

7.

Közterület-használó, kérelmező:	Filo Café Kft. (székhely: 1084 Budapest, Mátyás tér 14.)
A kérelemben foglalt közterület használat ideje:	2019. június 01. – 2020. május 31.
Közterület-használat célja:	vendéglátó terasz
Közterület-használat helye:	Budapest VIII. kerület, Tavaszmező u. 19-21. szám előtti közterületen
Közterület-használat nagysága:	3 m ²
Közterület-használat díja:	szezonon kívül: 500,- Ft/m ² /hó + ÁFA szezonon belül: 2.500,- Ft/m ² /hó + ÁFA
Közterület-használat díja összesen:	54.000,- Ft + ÁFA (2.500,- Ft * 6 hó * 3 m ²) + (500,- Ft * 6 hó * 3 m ²)
Díjfizetés ütemezése:	egy összegben

Tényállás: A Filo Café Kft. 2019. május 08. napján érkezett kérelmében közterület-használati hozzájárulás – előre egy összegben történő teljes díjfizetéssel való - megadását kéri a Tisztelt Bizottságtól tekintettel arra, hogy vendéglátó terasz céljából kívánja használni a fenti területet.

A Gazdálkodási Ügyosztály a kérelem beérkezését követően a hatósági vélemények beszerzése felől intézkedett.

A Hatósági Ügyosztály Igazgatási Iroda kereskedelmi szempontból nem emelt kifogást, amennyiben a vendéglátó teraszt a kereskedő az üzlet nyílászáróinak zárva tartásával üzemelteti. A Budapesti Rendőr-főkapitányság VIII. kerületi Rendőrkapitányság közlekedés, közrend és közbiztonság szempontjából nem emelt kifogást. A Városépítészeti Iroda állásfoglalása szerint a közterület-használat engedélyezhető. A Fővárosi Katasztrófavédelmi Igazgatóság tűzvédelmi szempontból nem

emelt kifogást, amennyiben egy személy által könnyen mozdítható, nem rögzített tárgyak (székeket, asztalokat, napernyőket stb.) helyeznek ki.

Fentiek alapján a Gazdálkodási Ügyosztály javasolja a közterület-használati hozzájárulás – előre egy összegben történő teljes díjfizetéssel való – megadását azzal, hogy a 2019. június 01. – 2019. június 02. közötti időszakra vonatkozó közterület-használati díjat a használó fizesse meg.

8.

Közterület-használó, kérelmező:	Rauf és Társa Bt. (székhely: 1084 Budapest, Mátyás tér 17. Fsz/4.)
Közterület-használat helye:	Budapest VIII. kerület, Mátyás tér 17. szám előtti közterületen
A kérelemben foglalt közterület használat ideje:	2019. június 04. – 2019. október 31.
Közterület-használat célja:	vendéglátó terasz
Közterület-használat nagysága:	19 m ²
Közterület-használat díja:	szezonon belül: 2500,- Ft/m ² /hó + ÁFA 237.500,- Ft + ÁFA (2500,- Ft * 5 hó * 19 m ²)
Közterület-használat célja:	napernyő
Közterület-használat nagysága:	18 m ²
Közterület-használat díja:	0,- Ft
A kérelemben foglalt közterület használat ideje:	2019. november 01. – 2020. február 28.
Közterület-használat célja:	vendéglátó terasz
Közterület-használat nagysága:	3 m ²
Közterület-használat díja:	szezonon kívül: 500,- Ft/m ² /hó + ÁFA 6.000,- Ft + ÁFA (500,- Ft * 4 hó * 3 m ²)
A kérelemben foglalt közterület használat ideje:	2020. március 01. – 2020. június 03.
Közterület-használat célja:	vendéglátó terasz
Közterület-használat nagysága:	19 m ²
Közterület-használat díja:	szezonon belül: 2.500,- Ft/m ² /hó + ÁFA szezonon kívül: 500,- Ft/ m ² / hó + ÁFA 66.500 Ft + ÁFA (2.500,- Ft * 1 hó * 19 m ² + 500,- Ft * 2 hó * 19m ²)
Közterület-használat célja:	napernyő
Közterület-használat nagysága:	18 m ²
Közterület-használat díja:	0,- Ft
A kérelemben foglalt közterület használat ideje:	2019. június 04. – 2020. június 03.
Közterület-használat célja:	virágláda
Közterület-használat nagysága:	4db
Közterület-használat díja:	0,- Ft
Közterület-használat díja összesen:	310.000,- Ft + ÁFA
Díjfizetés ütemezése:	féléves

Tényállás: A Rauf és Társa Bt 2019. május 13. napján érkezett kérelmében közterület-használati hozzájárulás – félévente történő teljes díjfizetéssel való – megadását kéri a Tisztelt Bizottságtól tekintettel arra, hogy vendéglátó terasz, napernyő és virágláda kihelyezése céljából kívánja használni a fenti területet.

A Gazdálkodási Ügyosztály a kérelem beérkezését követően a hatósági vélemények beszerzése felől intézkedett.

A Hatósági Ügyosztály Igazgatási Iroda kereskedelmi szempontból nem emelt kifogást, amennyiben a vendéglátó teraszt a kereskedő az üzlet nyílászáróinak zárva tartásával üzemelteti. A Budapesti Rendőr-főkapitányság VIII. kerületi Rendőrkapitányság közlekedés, közrend és közbiztonság szempontjából nem emelt kifogást. A Városépítészeti Iroda állásfoglalása szerint a közterület-használat engedélyezhető. A Fővárosi Katasztrófavédelmi Igazgatóság tűzvédelmi szempontból nem emelt kifogást, amennyiben a kihelyezett székek, asztalok, virágládák, napernyők egy ember számára könnyen mozdíthatóak a járda burkolatához nem rögzítettek.

Fentiekre tekintettel a Gazdálkodási Ügyosztály javasolja a közterület-használati hozzájárulás félévente teljes díjfizetéssel történő megadását.

9.

Közterület-használó, kérelmező:

Fogarasi Lucia egyéni vállalkozó
(székhely: 1082 Budapest, Futó u. 3.)

A kérelemben foglalt közterület használat ideje: 2019. június 01. – 2019. október 31.

Közterület-használat célja:

vendéglátó terasz

Közterület-használat helye:

Budapest VIII. kerület, Futó u. 3. szám előtti közterületen

Közterület-használat nagysága:

2 m²

Közterület-használat díja:

szezonon belül: 2.500,- Ft/m²/hó + ÁFA

Közterület-használat díja összesen:

25.000 Ft + ÁFA (2.500,- Ft * 5hó * 2 m²)

Díjfizetés ütemezése:

egy összegben

Tényállás: Fogarasi Lucia egyéni vállalkozó 2019. május 08. napján érkezett kérelmében közterület-használati hozzájárulás – egy összegben történő teljes díjfizetéssel - megadását kéri a Tisztelt Bizottságtól tekintettel arra, hogy vendéglátó terasz céljából kívánja használni a fenti területet.

A Gazdálkodási Ügyosztály a kérelem beérkezését követően a hatósági vélemények beszerzése felől intézkedett.

A Hatósági Ügyosztály Igazgatási Iroda kereskedelmi szempontból nem emelt kifogást, amennyiben a vendéglátó teraszt a kereskedő az üzlet nyílászáróinak zárva tartásával üzemelteti. A Budapesti Rendőr-főkapitányság VIII. kerületi Rendőrkapitányság közlekedés, közrend és közbiztonság szempontjából nem emelt kifogást. A Városépítészeti Iroda állásfoglalása szerint a közterület-használat engedélyezhető. A Fővárosi Katasztrófavédelmi Igazgatóság tűzvédelmi szempontból nem emelt kifogást, amennyiben a kihelyezett székek, asztalok, virágládák egy ember számára könnyen mozdíthatóak.

Fentiekre tekintettel a Gazdálkodási Ügyosztály javasolja a közterület-használati hozzájárulás teljes díjfizetéssel történő megadását, azzal, hogy a 2019. június 01. – 2019. június 02. közötti időszakra vonatkozó közterület-használati díjat a használó fizesse meg.

10.

Közterület-használó, kérelmező:

Italian Factor Kft.

(székhely: 1137 Budapest, Szent István Körút 12. II/4.)

A kérelemben foglalt közterület-használat ideje:

2019. május 16. – 2019. október 16.

Közterület-használat célja:

fagyalt árusítás és napernyő

Közterület-használat helye:

Budapest VIII. kerület, Corvin Sétány közterületen (Carlo Pedersoli szoborral szemben)

Közterület-használat nagysága:

3 m² + 6 m²

Közterület-használat díja:

fagyalt árusítás: 2020,- Ft/m²/hó + ÁFA

napernyő: 820,- Ft/m²/hó + ÁFA

Közterület-használat díja összesen: 54.900,- Ft + ÁFA (2020,- Ft * 3 m² * 5 hó)+ (820,- Ft * 6 m² * 5 hó)
Díjfizetés ütemezése: egy összegben

Tényállás: Italian Factor Kft. 2019. április 15. napján érkezett kérelmében közterület-használati hozzájárulás – előre egy összegben teljes díjfizetéssel történő – megadását kéri a Tisztelt Bizottságtól tekintettel arra, hogy fagyalalt árusítás és napernyő elhelyezése céljából kívánja használni a fenti területet.

A Gazdálkodási Ügyosztály a kérelem beérkezését követően a hatósági vélemények beszerzése felől intézkedett.

A Hatósági Ügyosztály Igazgatási Iroda kereskedelmi szempontból nem emelt kifogást, amennyiben *reggel 10.00 órától üzemelteti*. A Budapesti Rendőr-főkapitányság VIII. kerületi Rendőrkapitányság közlekedés, közrend és közbiztonság szempontjából nem emelt kifogást. A Fővárosi Katasztrófavédelmi Igazgatóság tűzvédelmi szempontból nem kifogásolja. A Városépítészeti Iroda állásfoglalása alapján az alábbi feltételek betartásával engedélyezhető: „Ügyfél köteles minta nélküli, bézs színű napernyőponyvát elhelyezni. A vendéglátó hely neve csak a napernyő függőlegesen lelógó drapériáján, szoknya részen jeleníthető meg, mely reklámot nem tartalmazhat, A napernyő ponyva függőlegesen lelógó drapériáján, szoknya részének legalacsonyabb pontja nem lehet alacsonyabb mint 2,5 méter.,,

Fentiekre tekintettel a Gazdálkodási Ügyosztály javasolja a közterület-használati hozzájárulás – előre egy összegben teljes díjfizetéssel történő – megadását azzal, hogy a kérelmező a 2019. május 16. – 2019. június 11. közötti időszakra az InstaFarina Kft. által a helyszínen lebonyolításra kerülő pünkösdi vásár rendezvényre tekintettel a kérelmezett közterületet nem használhatja.

11.

Közterület-használó, kérelmező:

II. János Pál pápa tér 17. Társasház

(1081 Budapest, II. János Pál pápa tér 17.)

A kérelemben foglalt közterület-használat ideje:

2019. május 29. - 2019. június 10.

Közterület-használat célja:

építési munkaterület (állvány)

Közterület-használat helye:

Budapest VIII. kerület, II. János Pál pápa tér 17. szám – Kun utca felőli homlokzat előtt

Közterület-használat nagysága:

136 m² járda

Közterület-használat díja

420,- Ft/m²/nap + ÁFA

Közterület-használat díja összesen:

742.560,- Ft + ÁFA (420,- Ft * 136 m² * 13 nap)

Díjkiesés, díjelengedés:

742.560,- Ft + ÁFA

Tényállás: A II. János Pál pápa tér 17. Társasház 2019. május 26. napján érkezett kérelmében közterület-használati hozzájárulás - teljes díjmentességgel történő - megadását kéri a Tisztelt Bizottságtól tekintettel arra, hogy Budapest VIII. kerület, II. János Pál pápa tér 17. Társasház homlokzatának felújítása miatt állvány elhelyezése céljából szükséges az építési munkaterület kialakítása a fenti területen.

A Városgazdálkodási és Pénzügyi Bizottság a 273/2019. (III.25.) számú határozatával korábban hozzájárult a fenti terület-használatához 2019. március 28. - 2019. május 28. közötti időszakra vonatkozóan.

A Rendelet 28.§ (3) bekezdésben foglaltak alapján, a társasházak és szövetkezeti lakóházak épület felújítási, homlokzat-helyreállítási munkához szükséges közterület használata díjmentes, amennyiben nem jár fizető parkolóhely elfoglalásával. Amennyiben a közterület-használat fizető parkolóhely elfoglalásával jár, a közterület-használat díja megegyezik a parkolóhelyek után fizetendő parkolási díj összegével.

Fentiekre tekintettel a Gazdálkodási Ügyosztály javasolja a közterület-használati hozzájárulás megadását és díjmentesség biztosítását.

12.

Közterület-használó, kérelmező:

Totalhouse Hungary Kft.

(székhely: 1064 Budapest, Podmaninczky u. 57. 2/14.)

A kérelemben foglalt közterület használat ideje:

2019. június 01. – 2019. július 31.

Közterület-használat célja:

építési munkaterület

Közterület-használat helye:

Budapest VIII. kerület, Bacsó Béla u. 13. szám előtt

Közterület-használat nagysága:

76 m² járdán és úttesten

Közterület-használat helye:

Budapest VIII. kerület, Bacsó Béla u. 10-12. szám előtt

Közterület-használat nagysága:

6 db parkolóhelyen

Közterület-használat díja:

bruttó 2.650,- Ft/parkolóhely/nap (munkanapokon 265,- Ft/óra/parkolóhely) és 620,- Ft/m²/nap + ÁFA (munkaszüneti napokon)építési munkaterület járdán és úttesten a beruházás 12 hónap után: 620,- Ft/m²/nap + ÁFAépítési munkaterület járdán és úttesten beruházás megkezdését követő 12 hónap után:2.874.320,- Ft + ÁFA (620,- Ft * 76 m² * 61 nap)építési munkaterület parkolóhelyen munkanapokon összesen:

525.827,- Ft + ÁFA (bruttó 2.650,- Ft,- * 42 munkanap * 6 db parkolóhely, azaz 667.800,- Ft)

építési munkaterület parkolóhelyen a beruházás első 12 hónap után munkaszüneti napokon összesen:
706.800,- Ft + ÁFA (620,- Ft*60 m² *19 nap)

Közterület-használat díja összesen:

4.106.947,- Ft + ÁFA

Díjfizetés ütemezése:

egy összegben

Tényállás: A Totalhouse Hungary Kft. 2019. május 10. napján érkezett kérelmében közterület-használati hozzájárulás – előre egy összegben teljes díjfizetéssel való - megadását kéri a Tisztelt Bizottságtól tekintettel arra, hogy építési felvonulási terület céljából kívánja használni a fenti területet. A Városgazdálkodási és Pénzügyi Bizottság 1099/2017. (XII.18.), 110/2018. (II.21.), 299/2018. (IV.23.), 547/2018. (VI.27.), 702/2018. (VII.30.), 874/2018. (IX.24.), 1006/2018. (X.25.), 1162/2018. (XII.03.), 45/2019. (I.28.) és 244/2019. (III.18.) számú határozatával korábban hozzájárult a fenti területhasználathoz 2018. január 08. – 2019. május 31. közötti időszakra vonatkozóan.

A kérelmező érvényes forgalomtechnikai tervvel rendelkezik.

Fentiek alapján a Gazdálkodási Ügyosztály javasolja a közterület-használati hozzájárulás – előre egy összegben történő teljes díjfizetéssel való – megadását, azzal, hogy a 2019. június 01. – 2019. június 02. közötti időszakra vonatkozó közterület-használati díjat a használó fizesse meg.

13.

Közterület-használó, kérelmező:

Yin Quan Hungary Kft.

(székhely: 1089 Budapest, Bíró Lajos utca 49.)

A kérelemben foglalt közterület-használat ideje:

2019. június 01. – 2019. június 14.

Közterület-használat célja:

építési munkaterület (állvány)

Közterület-használat helye:

Budapest VIII. kerület, Kálvária utca 15.

Közterület-használat nagysága:	38 m ²
Közterület-használat díja:	420,- Ft/ m ² / hó + ÁFA
Közterület-használat díja összesen:	223.440,- Ft + ÁFA (420,- Ft 38 m ² *14 nap)
Díjfizetés ütemezése:	egy összegben

Tényállás: A Yin Quan Hungary Kft. 2019. május 08. napján érkezett kérelmében – előre egy összegben teljes díjfizetéssel történő - közterület-használati hozzájárulás megadását kéri a Tisztelt Bizottságtól tekintettel arra, hogy a homlokzat szigetelési munkák elvégzéséhez gyalogosok által átjárható állványt kíván elhelyezni a fenti területen.

A Városgazdálkodási és Pénzügyi Bizottság a 825/2018. (IX.05.), 150/2019. (II.25.), 334/2019. (IV.08.) és 470/2019. (V.06.) számú határozatával korábban hozzájárult a fenti terület-használatához 2018. október 01. – 2018. november 15. közötti időszakra és 2019. március 11. - 2019. május 31. vonatkozóan.

Fentiekre tekintettel a Gazdálkodási Ügyosztály javasolja a közterület-használati hozzájárulás – előre egy összegben teljes díjfizetéssel történő – megadását, azzal, hogy a 2019. június 01. – 2019. június 02. közötti időszakra vonatkozó közterület-használati díjat a használó fizesse meg.

14.

Közterület-használó, kérelmező:

Vas utca 3. Társasház

(székhely: 1088 Budapest, Vas utca 3.)

A kérelemben foglalt közterület használat ideje:

2019. június 01. – 2019. június 30.

Közterület-használat célja:

építési munkaterület

Közterület-használat helye:

Budapest VIII. kerület, Vas utca 3. szám előtt

Közterület-használat nagysága:

87 m² járda és 6 db parkolóhely (parkolóhelyenként 10 m²)

Közterület-használat díja:

bruttó 5.280,- Ft/parkolóhely/nap (munkanapokon 440,- Ft/óra/parkolóhely) és 420,- Ft/m²/nap + ÁFA (munkaszüneti napokon és a járda területén 12 hónapot meg nem haladó közterület-használat esetén)

építési munkaterület járdán: 1.096.200,- Ft + ÁFA (420,- Ft * 87 m² * 30 nap)

építési munkaterület parkolóhelyen: munkanapokon összesen: 473.953,- Ft + ÁFA (bruttó 5.280,- Ft,- * 19 munkanap * 6 db parkolóhely, azaz 601.920,- Ft)

építési munkaterület parkolóhelyen: munkaszüneti napokon összesen: 277.200,- Ft + ÁFA (420,- Ft * 60 m² * 11 nap)

Közterület-használat díja összesen:

1.847.353,- Ft + ÁFA

Díjkiesés, díjelengedés:

1.373.400,- Ft + ÁFA

Díjfizetés:

473.953,- Ft + ÁFA

Tényállás: A Vas utca 3. Társasház 2019. május 22. napján érkezett kérelmében közterület-használati hozzájárulás – teljes díjmentességgel történő – megadását kéri a Tisztelt Bizottságtól tekintettel arra, hogy a Budapest VIII. kerület, Vas utca 3. azám alatti társasház homlokzat felújítási munkálatai miatt kívánja használni a fenti területet.

A Városgazdálkodási és Pénzügyi Bizottság a 212/2019. (III.11.) számú határozatával korábban hozzájárult a fenti terület-használatához 2019. március 19. – 2019. május 31. vonatkozóan.

A Rendelet 28.§ (3) bekezdésben foglaltak alapján, a társasházak és szövetkezeti lakóházak épület felújítási, homlokzat-helyreállítási munkához szükséges közterület használata díjmentes, amennyiben nem jár fizető parkolóhely elfoglalásával. Amennyiben a közterület-használat fizető parkolóhely elfoglalásával jár, a közterület-használat díja megegyezik a parkolóhelyek után fizetendő parkolási díj összegével.

Fentiekre tekintettel a Gazdálkodási Ügyosztály javasolja a közterület-használati hozzájárulás megadását és díjmentesség biztosítását azzal, hogy a díjmentesség nem terjed ki a kérelemben megjelölt időszakban igénybe vett parkolóhelyek után fizetendő parkolási díj összegére.

15.

Közterület-használó, kérelmező:

Dr. Szabó Jánosné

(székhely: 1089 Budapest, Magyarok Nagyasszonya tér 7.)

A kérelemben foglalt közterület-használat ideje:

2019. május 20. - 2019. május 29.

Közterület-használat célja:

konténer

Közterület-használat helye:

Budapest VIII. kerület, Győrffy István utca 2. szám előtti közterület

Közterület-használat nagysága:

1 db

Közterület-használati díj:

3.300,- Ft/db/nap+ÁFA

Közterület-használat díja összesen:

33.000,- Ft + ÁFA (3.300,- Ft * 1 db * 10 nap)

Díjfizetés ütemezése:

egy összegben

Tényállás: Dr. Szabó Jánosné 2019. május 15. napján érkezett kérelmében a Városgazdálkodási és Pénzügyi Bizottság 496/2019. (V.13.) számú határozatának módosítását kéri tekintettel arra, hogy az anyag beszállításra és deponálásra folyamatossága miatt a munkálatok hamarabb befejeződtek és a konténer 2019. május 29. napján elszállításra került.

Fentiekre tekintettel a Gazdálkodási Ügyosztály javasolja a Városgazdálkodási és Pénzügyi Bizottság 496/2019. (V.13.) számú határozatának módosítását, a közterület-használat időtartama és közterület használati díj tekintetében.

16.

Közterület-használó, kérelmező:

Pedrano Homes Kft.

(székhely: 1082 Budapest, Práter u. 29/A. fsz. 21.)

A kérelemben foglalt közterület-használat ideje:

2019. június 03. - 2019. szeptember 30.

Közterület-használat célja:

építési munkaterület (felvonulási terület)

Közterület-használat helye:

Budapest VIII. kerület, Bacsó Béla u. 17-23. szám előtti járda és úttest

Közterület-használat nagysága:

93 m²

Közterület-használat díja:

420,- Ft/m²/nap + ÁFA (járda területén 12 hónapot meg nem haladó közterület-használat esetén)

Közterület-használat díja összesen:

4.687.200,- Ft + ÁFA (420,- Ft x 120 nap x 93 m²)

Díjfizetés:

1.874.880,- Ft + ÁFA

Díjkiesés, díjelengedés:

2.812.320,- Ft + ÁFA

Díjfizetés ütemezése:

egy összegben

Tényállás: A Pedrano Homes Kft. 2019. május 30. napján érkezett kérelmében közterület-használati hozzájárulás - díjmérsékléssel történő - megadását kéri a Tisztelt Bizottságtól tekintettel arra, hogy Budapest VIII. kerület, Bacsó Béla u. 17-23. szám alatti új építésű Társasház kivitelezési munkálataihoz szükséges az építési munkaterület elhelyezése a fenti területen. A Városgazdálkodási és Pénzügyi Bizottság a 979/2018. (X.08.), a 979/2018. (X.08.) és a 182/2019. (III.04.) számú határozataival korábban hozzájárult a fenti építési munkálatokhoz kapcsolódó közterület-használati teljes díjfizetés mellett 2018. augusztus 01.- 2019. szeptember 30. közötti időszakra, azonban az építési munkaterület további 93 m²-rel történő növelése vált szükségessé.

A Rendelet 28.§ (2) bekezdése szerint az új építésű ingatlan kialakításával járó beruházások esetében a Bizottság az e rendelet 1. melléklete alapján megállapított közterület-használati díjat legfeljebb 60%-kal csökkentheti azzal, hogy amennyiben a közterület-használat fizető parkolóhely elfoglalásával jár, és a mérsékelt közterület-használati díj összege az igénybe vett parkolóhelyek után fizetendő parkolási díj összegét nem érné el, a közterület-használat díja megegyezik a parkolóhelyek után fizetendő parkolási díj összegével.

Fentiekre tekintettel a Gazdálkodási Ügyosztály javasolja a közterület-használati hozzájárulás előre egy összegben történő díjfizetéssel való megadását és a közterület-használati díj 60%-kal történő csökkentését.

II. A beterjesztés indoka

A beérkezett kérelmek elbírálása, valamint az előterjesztés tárgyában a döntés meghozatala a Tisztelt Bizottság hatáskörébe tartozik.

III. A döntés célja, pénzügyi hatása

A döntés célja a beérkezett kérelmek Bizottság által határidőben történő elbírálása.

Tervezett bevétel:

Balta Trade Kft.	1.116.000,- Ft + ÁFA
Filo Café Kft.	54.000,- Ft + ÁFA
Rauf és Társa Bt.	310.000,- Ft + ÁFA
Fogarasi Lucia egyéni vállalkozó	25.000 Ft + ÁFA
Italian Factor Kft.	43.920,- Ft + ÁFA
Pedrano Homes Kft.	1.874.880,- Ft + ÁFA
Összesen:	3.423.800,- Ft + ÁFA

Tervezett bevétel építési munkálatok esetén:

ADNT Arquitectura Kft.	3.810.925,- Ft + ÁFA
Totalhouse Hungary Kft.	4.106.947,- Ft + ÁFA
Yin Quan Hungary Kft.	223.440,- Ft + ÁFA
Vas utca 3. Társasház	473.953,- Ft + ÁFA
Összesen:	8.615.265,- Ft + ÁFA

Díjkiesés, díjelengedés:

R.S.Z. Építőipari Kft.	3.486.000,- Ft + ÁFA
R.S.Z. Építőipari Kft.	226.800,- Ft + ÁFA
Hungaro Domus Andia Kft.	2.583.000,- Ft + ÁFA
II. János Pál pápa tér 17. Társasház	742.560,- Ft + ÁFA
Vas utca 3. Társasház	1.373.400,- Ft + ÁFA
Pedrano Homes Kft.	2.812.320,- Ft + ÁFA
Összesen:	11.224.080,- Ft + ÁFA

IV. Jogszabályi környezet

A Rendelet 15. § (1) bekezdése értelmében a közterület-használattal – hozzájárulással és elutasítással – kapcsolatos önkormányzati hatósági eljárásban a hivatkozott rendeletben rögzítettek szerint első fokon a Városgazdálkodási és Pénzügyi Bizottság dönt.

A Rendelet melléklete meghatározza a közterület használatok utáni fizetendő díj mértékét.

A közterület-használati díjfizetés ütemezéséről a Rendelet 22. § (1) és (5) bekezdései az alábbiak szerint rendelkeznek:

„(1) A díjat a közterület-használati hozzájárulásban rögzített időtartamra és módon a jogosult köteles előre egy összegben megfizetni.

A Rendelet 12. § (1) bekezdése szerint: „Közterület-használati hozzájárulás csak ideiglenes jelleggel – meghatározott időtartamra vagy meghatározott feltétel bekövetkeztéig – adható, legfeljebb 1 évre; a

településképi bejelentési eljárás során hozott döntésben engedélyezett utcabútoron elhelyezett reklámhordozó elhelyezése esetén legfeljebb 15 évre.”

Fentiek alapján kérem az alábbi határozati javaslat elfogadását.

Határozati javaslat

- I.** A Városgazdálkodási és Pénzügyi Bizottság úgy dönt, hogy teljes díjmentesség biztosításával – közterület-használati hozzájárulást ad az alábbiak szerint:

Közterület-használó, kérelmező: **R.S.Z. Építőipari Kft.**
(székhely: 1147 Budapest, Öv u. 161/A.)

Közterület-használat ideje: 2019. június 03. - 2019. november 15.
Közterület-használat célja: építési munkaterület (állvány)
Közterület-használat helye: Budapest VIII. kerület, Vay Ádám u. 6. szám előtt
Közterület-használat nagysága: 50 m² járda

Felelős: polgármester
Határidő: 2019. június 03.

- II.** A Városgazdálkodási és Pénzügyi Bizottság úgy dönt, hogy teljes díjmentesség biztosításával – közterület-használati hozzájárulást ad az alábbiak szerint:

Közterület-használó, kérelmező: **R.S.Z. Építőipari Kft.**
(székhely: 1147 Budapest, Öv u. 161/A.)

Közterület-használat ideje: 2019. június 03. - 2019. július 08.
Közterület-használat célja: építési munkaterület (állvány)
Közterület-használat helye: Budapest VIII. kerület, Kun u. 3. szám előtt
Közterület-használat nagysága: 15 m² járda

Felelős: polgármester
Határidő: 2019. június 03.

- III.** A Városgazdálkodási és Pénzügyi Bizottság úgy dönt, hogy teljes díjmentesség biztosításával – közterület-használati hozzájárulást ad az alábbiak szerint:

Közterület-használó, kérelmező: **Hungaro Domus Andia Kft.**
(székhely: 1082 Budapest, Nagytemplom u. 12/b.)


Közterület-használat ideje: 2019. június 10. - 2019. október 10.
Közterület-használat célja: építési munkaterület (állvány)
Közterület-használat helye: Budapest VIII. kerület, Víg u. 30. – Déri Miksa u. 5. sarka előtti közterület
Közterület-használat nagysága: 50 m²

Felelős: polgármester
Határidő: 2019. június 03.

- IV.** A Városgazdálkodási és Pénzügyi Bizottság úgy dönt, hogy

1. közterület-használati hozzájárulást ad – előre egy összegben történő teljes díjfizetéssel – érvényes forgalomtechnikai terv megléte esetén az alábbiak szerint:

Közterület-használó, kérelmező: **ADNT Architectura Kft.**
(székhely: 8600 Siófok, Batthyányi u. 85.)



Közterület-használat ideje: 2019. június 03. – 2019. július 31.
Közterület-használat célja: építési munkaterület
Közterület-használat helye: Budapest VIII. kerület, Tolnai Lajos u. 26-30. szám előtti 34 m² járdán

Budapest VIII. kerület, Déri Miksa u. 8. szám előtti 39 m² járdán

Budapest VIII. kerület, Déri Miksa u. 8. szám előtti 30 m² úttesten

Budapest VIII. kerület, Déri Miksa u. 8. szám előtti 7 db parkolóhelyen (10 m² parkolóhelyenként)

Közterület-használat nagysága: 103 m² + 7 db parkolóhely

Felelős: polgármester
Határidő: 2019. június 03.

2. az ADNT Architectura Kft. építési munkaterület céljából igénybe vett közterület-használat díját 2019. június 01. és 2019. június 02. napja közötti időszakra vonatkozóan fizesse meg.

Felelős: polgármester
Határidő: 2019. június 03.

V. A Városgazdálkodási és Pénzügyi Bizottság úgy dönt, hogy közterület-használati hozzájárulást ad teljes díjmentességgel az alábbiak szerint:

Közterület-használó, kérelmező: **Ossó Balázs**

Közterület-használat ideje: 2019. június 10. - 2020. június 10.
Közterület-használat célja: utcazenélés (gitár-ének-erősítő)
Közterület-használat helye: Budapest VIII. kerület, Kisfaludy u. – Corvin köz sarka (Corvin Mozi sarka) előtti közterület

Közterület-használat nagysága: 1 m²
Közterület-használat díja: 0,- Ft

Felelős: polgármester
Határidő: 2019. június 03.

VI. A Városgazdálkodási és Pénzügyi Bizottság úgy dönt, hogy

1. – havonta történő teljes díjfizetéssel - közterület-használati hozzájárulást ad az alábbiak szerint:

Közterület-használó, kérelmező: **Balta Trade Kft.**
(székhely: 1082 Budapest, Vajdahunyad u. 10. 2/8.)

A közterület-használat ideje: 2019. június 03. – 2020. május 23.
Közterület-használat célja: vendéglátó terasz + napernyő (télen téliesített terasz)
Közterület-használat helye: Budapest VIII. kerület, Baross u. 8. szám előtti közterületen

Közterület-használat nagysága: 31 m² + 31 m²

Felelős: polgármester

Határidő: 2019. június 03.

2. a Balta Trade Kft. vendéglátó terasz és napernyő (téliestett) céljából igénybe vett közterület-használat díját 2019. május 23. - 2019. június 02. közötti időszakra vonatkozóan fizesse meg

Felelős: polgármester

Határidő: 2019. június 03.

VII. A Városgazdálkodási és Pénzügyi Bizottság úgy dönt, hogy

1. – előre egy összegben történő teljes díjfizetéssel – közterület-használati hozzájárulást ad az alábbiak szerint:

Közterület-használó, kérelmező:

Filo Café Kft.

(székhely: 1084 Budapest, Mátyás tér 14.)

Közterület használat ideje:

2019. június 03. – 2020. május 31.

Közterület-használat célja:

vendéglátó terasz

Közterület-használat helye:

Budapest VIII. kerület, Tavaszmező u. 19-21. szám előtti közterületen

Közterület-használat nagysága:

3 m²

Felelős: polgármester

Határidő: 2019. június 03.

2. a Filo Café Kft. vendéglátó terasz céljából igénybe vett közterület-használat díját 2019. június 01. - 2019. június 02. közötti időszakra vonatkozóan fizesse meg.

Felelős: polgármester

Határidő: 2019. június 03.

VIII. A Városgazdálkodási és Pénzügyi Bizottság úgy dönt, hogy – félévente történő teljes díjfizetéssel – közterület-használati hozzájárulást ad az alábbiak szerint:

Közterület-használó, kérelmező:

Rauf és Társa Bt.

(székhely: 1084 Budapest, Mátyás tér 17. Fsz/4.)

Közterület-használat helye:

Budapest VIII. kerület, Mátyás tér 17. szám előtti közterületen

Közterület használat ideje:

2019. június 04. – 2019. október 31.

Közterület-használat célja:

vendéglátó terasz

Közterület-használat nagysága:

19 m²

Közterület-használat célja:

napernyő

Közterület-használat nagysága:

18 m²

Közterület használat ideje:

2019. november 01. – 2020. február 28.

Közterület-használat célja:

vendéglátó terasz

Közterület-használat nagysága:

3 m²

Közterület használat ideje:

2020. március 01. – 2020. június 03.

Közterület-használat célja:

vendéglátó terasz

Közterület-használat nagysága:

19 m²

Közterület-használat célja:

napernyő

Közterület-használat nagysága:

18 m²

Közterület-használat díja:

0,- Ft



Közterület használat ideje: 2019. június 04. – 2020. június 03.
Közterület-használat célja: virágláda
Közterület-használat nagysága: 4db
Közterület-használat díja: 0,- Ft

Felelős: polgármester
Határidő: 2019. június 03.

IX. A Városgazdálkodási és Pénzügyi Bizottság úgy dönt, hogy

1. – előre egy összegben történő teljes díjfizetéssel – közterület-használati hozzájárulást ad az alábbiak szerint:

Közterület-használó, kérelmező: **Fogarasi Lucia egyéni vállalkozó**
(székhely: 1082 Budapest, Futó u. 3.)

Közterület használat ideje: 2019. június 03. – 2019. október 31.
Közterület-használat célja: vendéglátó terasz
Közterület-használat helye: Budapest VIII. kerület, Futó u. 3. szám előtti közterületen
Közterület-használat nagysága: 2 m²

Felelős: polgármester
Határidő: 2019. június 03.

2. a Fogarasi Lucia egyéni vállalkozó vendéglátó terasz céljából igénybe vett közterület-használat díját 2019. június 01. - 2019. június 02. közötti időszakra vonatkozóan fizesse meg.

Felelős: polgármester
Határidő: 2019. június 03.

X. A Városgazdálkodási és Pénzügyi Bizottság úgy dönt, hogy közterület-használati hozzájárulást ad – előre egy összegben történő teljes díjfizetéssel – az alábbiak szerint, azzal hogy a kérelmező 2019. május 16. – 2019. június 11. közötti időszakra az InstaFarina Kft. által a helyszínen lebonyolításra kerülő pünkösdi vásár rendezvényre tekintettel a kérelmezett közterületet nem használhatja:

Közterület-használó, kérelmező: **Italian Factor Kft.**
(székhely: 1137 Budapest, Szent István Körút 12. II/4.)

Közterület használat ideje: 2019. június 12. – 2019. október 16.
Közterület-használat célja: fagyalt árusítás és napernyő
Közterület-használat helye: Budapest VIII. kerület, Corvin Sétány közterületen (Carlo Pedersoli szoborral szemben)
Közterület-használat nagysága: 3 m² + 6 m²

Felelős: polgármester
Határidő: 2019. június 03.

XI. A Városgazdálkodási és Pénzügyi Bizottság úgy dönt, hogy közterület-használati hozzájárulást ad - teljes díjmentességgel – az alábbiak szerint:

Közterület-használó, kérelmező: **II. János Pál pápa tér 17. Társasház**
(1081 Budapest, II. János Pál pápa tér 17.)

Közterület használat ideje: 2019. május 29. - 2019. június 10.
Közterület-használat célja: építési munkaterület (állvány)
Közterület-használat helye: Budapest VIII. kerület, II. János Pál pápa tér 17. szám
– Kun utca felőli homlokzat előtt
Közterület-használat nagysága: 136 m² járda

Felelős: polgármester
Határidő: 2019. június 03.

XII. A Városgazdálkodási és Pénzügyi Bizottság úgy dönt, hogy

1. – előre egy összegben történő teljes díjfizetéssel – közterület-használati hozzájárulást ad az alábbiak szerint:

Közterület-használó, kérelmező: **Totalhouse Hungary Kft.**
(székhely: 1064 Budapest, Podmaninczky u. 57.
2/14.)

Közterület használat ideje: 2019. június 03. – 2019. július 31.
Közterület-használat célja: építési munkaterület
Közterület-használat helye: Budapest VIII. kerület, Bacsó Béla u. 13. szám előtt
Közterület-használat nagysága: 76 m² járdán és úttesten
Közterület-használat helye: Budapest VIII. kerület, Bacsó Béla u. 10-12. szám
előtt
Közterület-használat nagysága: 6 db parkolóhelyen

Felelős: polgármester
Határidő: 2019. június 03.

2. a Totalhouse Hungary Kft. az építési munkaterület céljából igénybe vett közterület-használat díját 2019. június 01. - 2019. június 02. közötti időszakra vonatkozóan fizesse meg.

Felelős: polgármester
Határidő: 2019. június 03.

XIII. A Városgazdálkodási és Pénzügyi Bizottság úgy dönt, hogy

1. – előre egy összegben történő teljes díjfizetéssel – közterület-használati hozzájárulást ad az alábbiak szerint:

Közterület-használó, kérelmező: **Yin Quan Hungary Kft.**
(székhely: 1089 Budapest, Bíró Lajos utca 49.)

Közterület használat ideje: 2019. június 03. – 2019. június 14.
Közterület-használat célja: építési munkaterület (állvány)
Közterület-használat helye: Budapest VIII. kerület, Kálvária utca 15.
Közterület-használat nagysága: 38 m²

Felelős: polgármester
Határidő: 2019. június 03.

2. a Yin Quan Hungary Kft. építési munkaterület (állvány) céljából igénybe vett közterület-használat díját 2019. június 01. - 2019. június 02. közötti időszakra vonatkozóan fizesse meg.

Felelős: polgármester
Határidő: 2019. június 03.

XIV. A Városgazdálkodási és Pénzügyi Bizottság úgy dönt, hogy

1. közterület-használati hozzájárulást ad - teljes díjmentességgel – az alábbiak szerint, azzal, hogy a díjmentesség nem terjed ki a kérelemben megjelölt időszakban igénybe vett parkolóhelyek után fizetendő parkolási díj összegére:

Közterület-használó, kérelmező: **Vas utca 3. Társasház**
(székhely: 1088 Budapest, Vas utca 3.)

Közterület használat ideje: 2019. június 03. – 2019. június 30.
Közterület-használat célja: építési munkaterület
Közterület-használat helye: Budapest VIII. kerület, Vas utca 3. szám előtt
Közterület-használat nagysága: 87 m² járda és 6 db parkolóhely (parkolóhelyenként 10 m²)

Felelős: polgármester
Határidő: 2019. június 03.

2. a Vas utca 3. Társasház. építési munkaterület céljából igénybe vett 6 db parkolóhely közterület-használat díját 2019. június 01. - 2019. június 02. közötti időszakra vonatkozóan fizesse meg

Felelős: polgármester
Határidő: 2019. június 03.

XV. A Városgazdálkodási és Pénzügyi Bizottság úgy dönt, hogy *módosítja a 496/2019. (V.13.)* számú határozatát és közterület-használati hozzájárulást ad – előre egy összegben történő teljes díjfizetéssel – az alábbiak szerint:

Közterület-használó, kérelmező: **Dr. Szabó Jánosné**
(székhely: 1089 Budapest, Magyarok Nagyasszonya tér 7.)

Közterület használat ideje: 2019. május 20. - 2019. május 29.
Közterület-használat célja: konténer
Közterület-használat helye: Budapest VIII. kerület, Győrffy István utca 2. szám előtti közterület
Közterület-használat nagysága: 1 db

Felelős: polgármester
Határidő: 2019. június 03.

XVI. A Városgazdálkodási és Pénzügyi Bizottság úgy dönt, hogy közterület-használati hozzájárulást ad – előre egy összegben, 60%-os díjmérsékléssel történő díjfizetéssel - az alábbiak szerint:

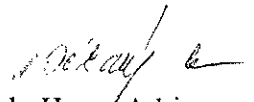
Közterület-használó, kérelmező: **Pedrano Homes Kft.**
(székhely: 1082 Budapest, Práter u. 29/A. fsz. 21.)

Közterület-használat ideje: 2019. június 03. - 2019. szeptember 30.
Közterület-használat célja: építési munkaterület (felvonulási terület)
Közterület-használat helye: Budapest VIII. kerület, Bacsó Béla u. 17-23. szám előtti járda és úttest
Közterület-használat nagysága: 93 m²

Felelős: polgármester
Határidő: 2019. június 03.

A döntés végrehajtását végző szervezeti egység: Gazdálkodási Ügyosztály
A lakosság széles körét érintő döntések esetén javaslata a közzététel módjára:
nem indokolt hirdetőtáblán honlapon


Budapest, 2019. május 31.


dr. Hencz Adrienn
ügyosztályvezető

KÉSZÍTETTE: GAZDÁLKODÁSI ÜGYOSZTÁLY

LEÍRTA: BOROS GÁBOR SZABOLCS, GYURICZA RAMÓNA ÜGYINTÉZŐK

PÉNZÜGYI FEDEZETET NEM IGÉNYEL, IGAZOLÁS: 

JOGI KONTROLL: 


ELLENŐRIZTE:



dr. Balla Katalin
jegyzői kabinetvezető

BETERJESZTÉSRE ALKALMAS:

JÓVÁHAGYTA:


DANÁDA-RIMAN EDINA
JEGYZŐ


SOÓS GYÖRGY
A VÁROSGAZDÁLKODÁSI ÉS PÉNZÜGYI BIZOTTSÁG ELNÖKE



K É R E L E M
a Józsefvárosi Önkormányzat tulajdonában lévő közterület használatához

Kérjük a nyomtatványt olvashatóan, nyomtatott betűvel kitölteni!

Gazdasági társaságok, egyéni cég, társadalmi és egyéb szervezetek esetében:

Kérelmező neve: R.S.Z. Építőipari Kft.

telefon:

Kapcsolattartó ügyintéző neve:

telefon:

e-mail cím:

Székhelye: irsz.: 1147 helység: Budapest közterület: Öv utca

szám: 161/A em./ajtó:

Levelezési cím: 1147 Budapest, Öv utca 161/A

Cégjegyzék szám/ Nyilvántartási szám: 0109297572

IKTATÁSRA ÉRKEZET:

2019 MÁJ 24

Adószáma: 10681831242

Bankszámlaszáma: 101038051249463600000003

36152

Egyéni vállalkozás esetében:

Kérelmező neve:

telefon:

Lakcíme: irsz.: helység: közterület:

szám: em./ajtó:

Levelezési cím:

e-mail cím:

Vállalkozó nyilvántartási száma:

Adószáma:

Bankszámlaszáma:

1/6-1413/2
Melléklet:
Baross

Magánszemélyek esetében:

Kérelmező neve:

telefon:

Lakcíme: irsz.: helység: közterület:

szám: em./ajtó:

Születési helye: ideje: év hó nap

anya neve:

e-mail cím:

Megjegyzés: Fenti adatok közlése a közterület-használati kérelmek elbírálásához, valamint a közterület-használati hozzájárulásban foglaltak ellenőrzéséhez szükségesek. Az adatokat a Polgármesteri Hivatal Gazdálkodási, illetve Közterület-felügyeleti Ügyosztálya kezeli az információs önrendelkezési jogról és az információszabadságról szóló 2011. évi CXII. törvény alapján.

Közterület-használat ideje: 2019. év 06. hó 03. naptól – 2019. év 11. hó 15. napig

(Több időpont- helyszín esetén kérünk listát mellékelni!)

Közterület-használat célja: Homlokzat és tető felújítás Önkormányzati épületen.

Kérelemmel érintett közterület nagysága: 50 m²

Közterület helye: Budapest, VIII. kerület, Vay Ádám utca 6. szám előtti

járdán, úttesten, zöldterületen vagy:

Megjegyzés (Egyéb tény, körülmény, stb.):

A kérelem benyújtása nem jogosít fel a közterület használatára.

JW
19

A kérelmező tudomásul veszi, hogy

- a kérelem benyújtása nem jogosítja fel a közterület használatára,
- a Józsefvárosi Önkormányzat tulajdonában lévő közterületek használatáról és használatának rendjéről szóló 37/2017. (IX. 14.) önkormányzati rendelet 21. § (1) bekezdése szerint a közterület használatáért közterület-használati díjat köteles fizetni.
- a közterületen kizárólag a kereskedelmi tevékenységek végzésének feltételeiről szóló 210/2009. (IX.29.) Kormányrendelet 12. § (1) bekezdése alapján a rendelet 5. mellékletében meghatározott termékek árusíthatók.

A kérelemhez a kérelmezőnek az alábbi melléleteket kell csatolnia: (A csatolt mellékletet kérjük X-el jelölni)

1. A közterületen folytatni kívánt tevékenység gyakorlására feljogosító egyszerű okirat másolatát:	
- egyéni vállalkozás esetén: vállalkozói igazolványt,	
- gazdasági társaság, egyéni cég esetén: 30 napnál nem régebbi cégkivonatot, aláírási címpéldányt,	
- társadalmi és egyéb szervezetek esetében: a nyilvántartásba-vételüket igazoló okiratot,	
- östermelők esetén östermelői igazolványt.	
- vendéglátó terasz létesítése esetén, az azt üzemeltetni kívánó kereskedelmi/vendéglátó egység érvényes bejelentés köteles kereskedelmi tevékenység bejelentését igazoló dokumentumot vagy a Működési Engedélyt	
2. Az igényelt területre vonatkozó méretezett helyszínt ábrázoló vázlatot , amelyen szerepelnie kell a környező utcáknak is. A vázlaton az igényelt területnek - a szükséges méretekkel - úgy kell szerepelnie, hogy annak nagysága, elhelyezkedése egyértelműen megállapítható legyen. TERASZ. KIOSZK ESETÉN: annak szélessége, hosszúsága; a terasz, kiosk szélének az épület homlokzati falától és a járda szélétől való távolsága; terasz esetén annak az üzletnek a bejáratától való távolsága, amelyikhez tartozik; méterben mérve.	
3. Az elhelyezni kívánt építmény, létesítmény, berendezés műszaki leírását és terveit; <i>teraszkérelmekhez a helyszín fotóját is csatolni szükséges.</i>	
4. Meglévő létesítményre vonatkozó közterület-használati hozzájárulás megújítása esetén – városképvédelmi szempontok figyelembevételére miatt – fényképfelvételt kell becsatolni.	
5. <i>Építési engedélyhez kötött építmény esetében vagy építési munkálatokkal összefüggő közterület-használat esetében az építőtől kapott meghatalmazást és a jogszabályban előírt esetekben a jogerős építésügyi hatósági engedélyt csatolni szükséges.</i>	
6. Közút igénybevétele esetén – a 2. pontban foglalt helyszínrájon túl – a vonatkozó helyszínt ábrázoló forgalomtechnikai vázrajzot, amely beszerezhető a Budapest Közút Zrt. központi ügyfélszolgálatán (1115 Budapest, Bánk bán utca 8-12.) http://budapestkozut.hu	

Figyelmeztetés:

A hiánytalanul kitöltött kérelemnyomtatvány és az előírt mellékletek csatolásán túl, a pontos és egyértelmű helymeghatározás, valamint a meglévő létesítmény fotója elengedhetetlen a benyújtott kérelem érdemi elbírálásához!

A közterület-használatot – különösen – az alábbi jogszabályok szabályozzák:

- Magyarország helyi önkormányzatairól szóló 2011. évi CLXXXIX. törvény
- a Józsefvárosi Önkormányzat tulajdonában lévő közterületek használatáról és használatának rendjéről szóló 37/2017. (IX.14.) önkormányzati rendelet
- Józsefvárosi Kerületi Építési Szabályzatáról szóló 66/2007.(XII.12.) önkormányzati rendelet
- Budapest főváros rendezési szabályzatáról szóló 5/2015. (II. 16.) Főv. Kgy. rendelet
- A településkép védelméről szóló 34/2017. (IX.14.) önkormányzati rendelete

NYILATKOZAT

Alulírott, az általam benyújtott közterület-használati kérelmem elbírálásának céljából **hozzájárulok** személyes adataim történő kezeléséhez, valamint ahhoz, hogy az így tudomásra jutott személyes adataimat a Polgármesteri Hivatal az eljárásban részt vevő szakhatósági állásfoglalások bekérése végett továbbítsa az illetékes hatóságok felé.

Kérelmem benyújtásakor a Polgármesteri Hivatal Gazdálkodási Ügyosztály ügyintézőjétől tájékoztatást kaptam –amelyet **tudomásul vettem** – az eljárás megindításának napjáról, az ügyintézési határidőről, az ügyemre irányadó jogszabályi rendelkezésekről, jogaimról és kötelezettségeimről, továbbá kötelezettségem elmulasztásának jogkövetkezményeiről, valamint a hivatali elérhetőségről.

Kijelentem, hogy kérelmem teljesítése esetén az általános közigazgatási rendtartásról szóló 2016. évi CL. törvény 82. § (2) bekezdés b) pontja alapján a fellebbezési jogomról lemondok.

Tudomásul veszem, hogy ezáltal az ügyemben hozott határozat annak közlésekor jogerőre emelkedik.

Budapest, 2019. 05.22.

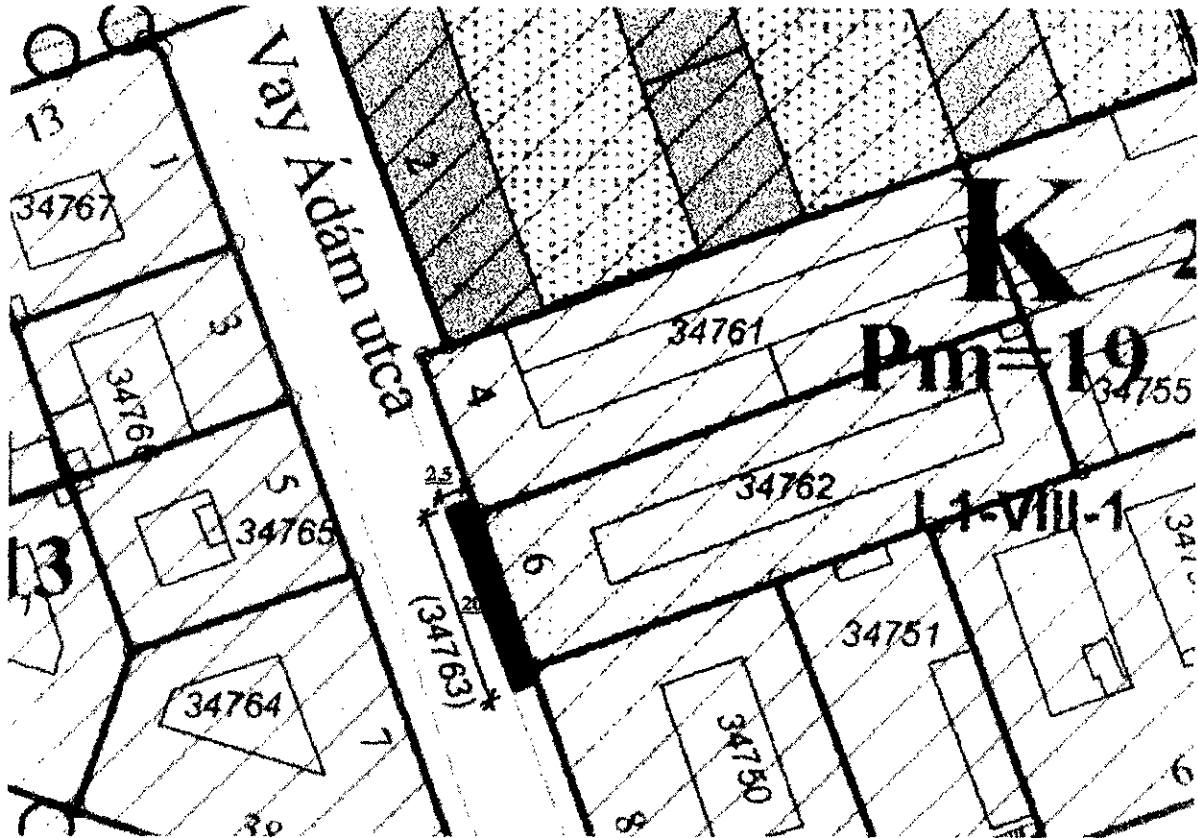
R.S.Z. Építőipari Kft.
1147 Budapest, Cív utca 161/a.
Adószám: 10681831-2-42
.....
KÉRELMEZŐ ALÁÍRÁSA

20 JW

Organizációs terv

Tárgy: Budapest VIII. kerület, Vay Ádám utca 6. szám alatti épület homlokzat és tető felújítás

Közterület foglalás: 50 m²



Budapest, 2019.05.22.....

R.S.Z. Építőipari Kft.
1147 Budapest, Öv utca 161/a.
Adószám: 10951391-2-1-2
Környezetvédelmi és Vízügyi Igazgatóság

Szűcs Károly
Ügyvezető igazgató

21

K É R E L E M
a Józsefvárosi Önkormányzat tulajdonában lévő közterület használatához

Kériük a nyomtatványt olvashatóan, nyomtatott betűvel kitölteni!

Gazdasági társaságok, egyéni cég, társadalmi és egyéb szervezetek esetében:

Kérelmező neve: R.S.Z. Építőipari Kft.

telefon:

Kapcsolattartó ügyintéző neve:

telefon:

e-mail cím:

Székhelye: irsz.: 1147 helység: Budapest közterület: Öv utca

szám: 161/A em./ajtó:

Levelezési cím: 1147 Budapest, Öv utca 161/A

Cégjegyzék szám/ Nyilvántartási szám: 0109297572

Adószáma: 10681831-2-42

Bankszámlaszáma: 10103805-12494636-000000003

IKTATÁSRA ÉRKEZTETVE

2019. MÁJ. 24.

161/A

Budapesti Önkormányzat

Egyéni vállalkozás esetében:

Kérelmező neve:

telefon:

Lakcíme: irsz.: helység: közterület:

szám: em./ajtó:

Levelezési cím:

e-mail cím:

Vállalkozó nyilvántartási száma:

Adószáma:

Bankszámlaszáma:

Ügyintéző:
Műhely:
Borai György
Borai György

Magánszemélyek esetében:

Kérelmező neve:

telefon:

Lakcíme: irsz.: helység: közterület:

szám: em./ajtó:

Születési helye: ideje: év hó nap anyja neve:

e-mail cím:

Megjegyzés: Fenti adatok közlése a közterület-használati kérelmek elbírálásához, valamint a közterület-használati hozzájárulásban foglaltak ellenőrzéséhez szükségesek. Az adatokat a Polgármesteri Hivatal Gazdálkodási, illetve Közterület-felügyeleti Ügyosztálya kezeli az információs örendelkezési jogról és az információszabadságról szóló 2011. évi CXII. törvény alapján.

Közterület-használat ideje: 2019. év 06. hó 03. naptól - 2019. év 07. hó 08. napig

(Több időpont,- helyszín esetén kérünk listát mellékelni!)

Közterület-használat célja: Tető felújítás Önkormányzati épületen.

Kérelemmel érintett közterület nagysága: 15 m²

Közterület helye: Budapest, VIII. kerület, Kun utca 3. szám előtti

járdán, úttesten, zöldterületen vagy:

Megjegyzés (Egyéb tény, körülmény, stb.):

A kérelem benyújtása nem jogosít fel a közterület használatára.

22 Jh

A kérelmező tudomásul veszi, hogy

- a kérelem benyújtása nem jogosítja fel a közterület használatára,
- a Józsefvárosi Önkormányzat tulajdonában lévő közterületek használatáról és használatának rendjéről szóló 37/2017. (IX. 14.) önkormányzati rendelet 21. § (1) bekezdése szerint a közterület használatáért közterület-használati díjat köteles fizetni.
- a közterületen kizárólag a kereskedelmi tevékenységek végzésének feltételeiről szóló 210/2009. (IX.29.) Kormányrendelet 12. § (1) bekezdése alapján a rendelet 5. mellékletében meghatározott termékek árusíthatók.

A kérelemhez a kérelmezőnek az alábbi melléleteket kell csatolnia: (A csatolt mellékletet kérjük X-el jelölni)

1. A közterületen folytatni kívánt tevékenység gyakorlására feljogosító egyszerű okirat másolatát:	
- egyéni vállalkozás esetén: vállalkozói igazolványt,	
- gazdasági társaság, egyéni cég esetén: 30 napnál nem régebbi cégkivonatot, aláírási címpéldányt,	
- társadalmi és egyéb szervezetek esetében: a nyilvántartásba-vételüket igazoló okiratot,	
- östermelők esetén östermelői igazolványt.	
- vendéglátó terasz létesítése esetén, az azt üzemeltetni kívánó kereskedelmi/vendéglátó egység érvényes bejelentés köteles kereskedelmi tevékenység bejelentését igazoló dokumentumot vagy a Működési Engedélyt	
2. Az igényelt területre vonatkozó méretezett helyszínt ábrázoló vázlatot , amelyen szerepelnie kell a környező utcáknak is. A vázlaton az igényelt területnek - a szükséges méretekkel - úgy kell szerepelnie, hogy annak nagysága, elhelyezkedése egyértelműen megállapítható legyen. TERASZ, KIOSZK ESETÉN: annak szélessége, hosszúsága; a terasz, kiosk szélének az épület homlokzati falától és a járda szélétől való távolsága; terasz esetén annak az üzletnek a bejáratától való távolsága, amelyikhez tartozik; méterben mérve.	
3. Az elhelyezni kívánt építmény, létesítmény, berendezés műszaki leírását és terveit; <i>teraszkérelmekhez a helyszín fotóját is csatolni szükséges.</i>	
4. Meglévő létesítményre vonatkozó közterület-használati hozzájárulás megújítása esetén – városképvédelmi szempontok figyelembevétele miatt – fényképfelvételt kell becsatolni.	
5. <i>Építési engedélyhez kötött építmény esetében vagy építési munkálatokkal összefüggő közterület-használat esetében az építőtől kapott meghatalmazást és a jogszabályban előírt esetekben a jogerős építésügyi hatósági engedélyt csatolni szükséges.</i>	
6. Közút igénybevétele esetén – a 2. pontban foglalt helyszínrajzon túl – a vonatkozó helyszínt ábrázoló forgalomtechnikai vázrajzot, amely beszerezhető a Budapest Közút Zrt. központi ügyfélszolgálatán (1115 Budapest, Bánk bán utca 8-12.) http://budapestkozut.hu	

Figyelmeztetés:

A hiánytalanul kitöltött kérelemnyomtatvány és az előírt mellékletek csatolásán túl, a pontos és egyértelmű helymeghatározás, valamint a meglévő létesítmény fotója elengedhetetlen a benyújtott kérelem érdemi elbírálásához!

A közterület-használatot – különösen – az alábbi jogszabályok szabályozzák:

- Magyarország helyi önkormányzatairól szóló 2011. évi CLXXXIX. törvény
- a Józsefvárosi Önkormányzat tulajdonában lévő közterületek használatáról és használatának rendjéről szóló 37/2017. (IX.14.) önkormányzati rendelet
- Józsefvárosi Kerületi Építési Szabályzatáról szóló 66/2007.(XII.12.) önkormányzati rendelet
- Budapest főváros rendezési szabályzatáról szóló 5/2015. (II. 16.) Főv. Kgy. rendelet
- A településképp védelméről szóló 34/2017. (IX.14.) önkormányzati rendelete

NYILATKOZAT

Alulírott, az általam benyújtott közterület-használati kérelem elbírálásának céljából **hozzájárok** személyes adataim történő kezeléséhez, valamint ahhoz, hogy az így tudomásra jutott személyes adataimat a Polgármesteri Hivatal az eljárásban részt vevő szakhatósági állásfoglalások bekérése végett továbbítsa az illetékes hatóságok felé.

Kérelmem benyújtásakor a Polgármesteri Hivatal Gazdálkodási Ügyosztály ügyintézőjétől tájékoztatást kaptam – amelyet **tudomásul vettem** – az eljárás megindításának napjáról, az ügyintézési határidőről, az ügyemre irányadó jogszabályi rendelkezésekről, jogaimról és kötelezettségeimről, továbbá kötelezettségem elmulasztásának jogkövetkezményeiről, valamint a hivatali elérhetőségről.

Kijelentem, hogy kérelmem teljesítése esetén az általános közigazgatási rendtartásról szóló 2016. évi CL. törvény 82. § (2) bekezdés b) pontja alapján a fellebbezési jogomról lemondok.

Tudomásul veszem, hogy ezáltal az ügyemben hozott határozat annak közlésekor jogerőre emelkedik.

R.S.Z. Építőipari Kft.

1147 Budapest, Övőrcsa 161/a

Adószám: 10631831-2-42

857-10103805-12A3636-00000003..

KÉRELMEZŐ ALÁÍRÁSA

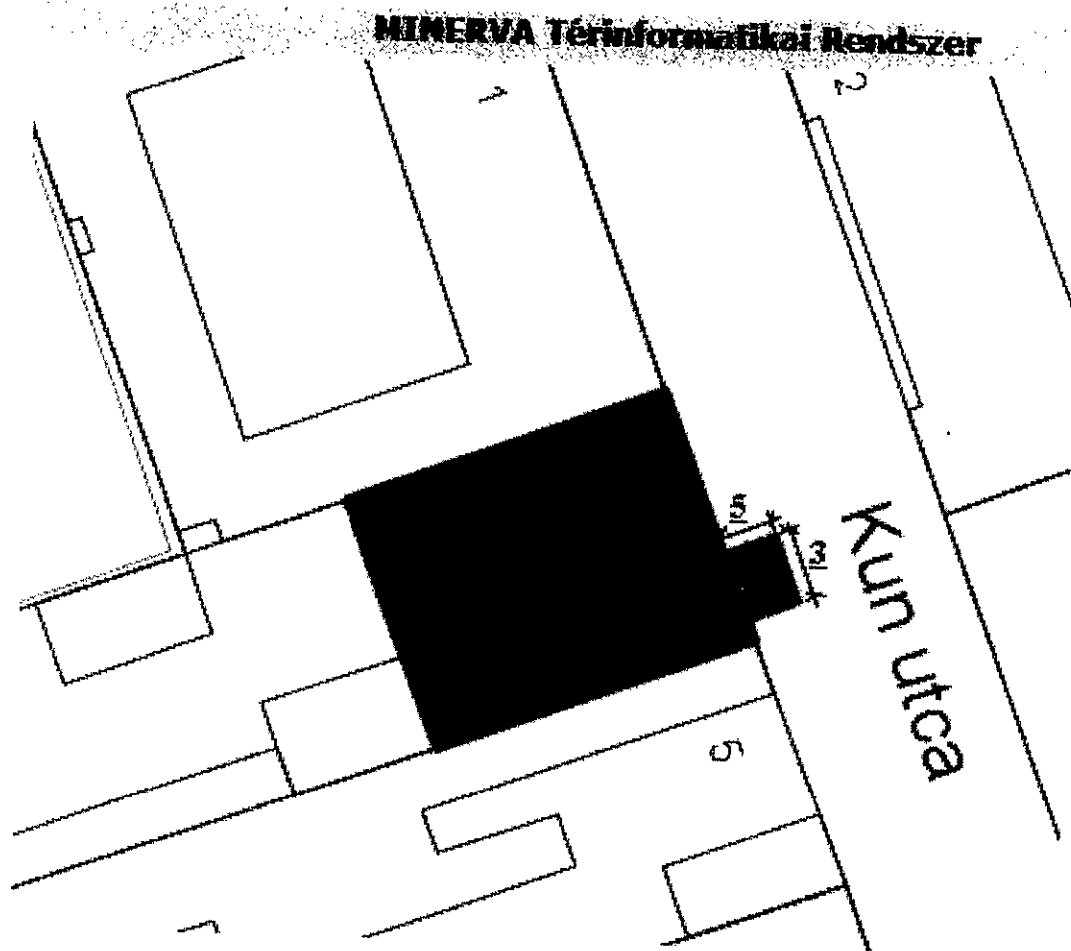
Budapest, 2019. 05.22.

2:3 *[Handwritten signature]*

Organizációs terv

Tárgy: Budapest VIII. kerület, Kun utca 3. szám alatti Hétszínvirág Óvoda tető felújítás

Közterület foglalás: 15 m²



Budapest, 2019.05. 22.

R.S.Z. Építőipari Kft.
1147 Budapest, Óvutca 161/a.
Adószám: 13621331-2-42
Bsz: 10103809. (Céginformációk)

Szűcs Károly
ügyvezető igazgató

K É R E L E M

a Józsefvárosi Önkormányzat tulajdonában lévő közterület használatához



Kérjük a nyomtatványt olvashatóan, nyomtatott betűvel kitölteni!

Gazdasági társaságok, egyéni cég, társadalmi és egyéb szervezetek esetében:

Kérelmező neve: telefon:
 Kapcsolattartó ügyintéző neve: telefon:
 e-mail cím:
 Székhelye: irsz.: 1082 helység: Budapest közterület: Nagytemető szám: 12 em./ajtó: B
 Levelezési cím: Bp. Ullói utca 58. fsz. 9
 Cégjegyzék szám/ Nyilvántartási szám:
 Adószáma:
 Bankszámlaszáma:
 Dátum: 2019.05.18

Egyéni vállalkozás esetében:

Kérelmező neve: telefon: 2019.05.18
 Lakcíme: irsz.: helység: közterület: szám: em./ajtó:
 Levelezési cím:
 e-mail cím:
 Vállalkozó nyilvántartási száma:
 Adószáma:
 Bankszámlaszáma:
 Dátum: 2019.05.18

Magánszemélyek esetében:

Kérelmező neve: telefon:
 Lakcíme: irsz.: helység: közterület: szám: em./ajtó:
 Születési helye: ideje: év hó nap anyja neve:
 e-mail cím:

Megjegyzés: Fenti adatok közlése a közterület-használati kérelmek elbírálásához, valamint a közterület-használati hozzájárulásban foglalt ellenőrzéséhez szükségesek. Az adatokat a Polgármesteri Hivatal Gazdálkodási, illetve Közterület-felügyeleti Ügyosztálya kezeli az információs önrédelkezési jogról és az információszabadságról szóló 2011. évi CXII. törvény alapján.

Közterület-használat ideje: 2019. év VI hó 10 naptól - 2019. év X hó 10 napig
 (Több időpont,- helyszín esetén kérünk listát mellékelni!)
Közterület-használat célja: Önkormányzati ingatlan fenntartása
Kérelemmel érintett közterület nagysága: 10 m² db / m² / f
Közterület helye: Budapest, VIII. kerület. Vig utca Dék. Miksa soroz szám előtt
 járdán, úttesten, zöldterületen vagy:
Megjegyzés (Egyéb tény, körülmény, stb.): Teljes dímentességet kérünk a közterület használatát mivel önkormányzati terület

A kérelem benyújtása nem jogosít fel a közterület használatára.

JWI 25

A kérelmező tudomásul veszi, hogy

– a kérelem benyújtása nem jogosítja fel a közterület használatára,

– a Józsefvárosi Önkormányzat tulajdonában lévő közterületek használatáról és használatának rendjéről szóló

37/2017. (IX. 14.) önkormányzati rendelet 21. § (1) bekezdése szerint a közterület használatáért közterület-használati díjat köteles fizetni,

– a közterületen kizárólag a kereskedelmi tevékenységek végzésének feltételeiről szóló 210/2009. (IX.29.) Kormányrendelet 12. § (1) bekezdése alapján a rendelet 5. mellékletében meghatározott termékek árusíthatók.

A kérelemhez a kérelmezőnek az alábbi melléleteket kell csatolnia: (A csatolt mellékletet kérjük X-el jelölni)

1. A közterületen folytatni kívánt tevékenység gyakorlására feljogosító egyszerű okirat másolatát:
- egyéni vállalkozás esetén: vállalkozói igazolványt,
- gazdasági társaság, egyéni cég esetén: 30 napnál nem régebbi cégkivonatot, aláírási címpéldányt,
- társadalmi és egyéb szervezetek esetében: a nyilvántartásba-vételüket igazoló okiratot,
- östermelők esetén östermelői igazolványt.
- vendéglátó terasz létesítése esetén, az azt üzemeltetni kívánó kereskedelmi/vendéglátó egység érvényes bejelentés köteles kereskedelmi tevékenység bejelentését igazoló dokumentumot vagy a Működési Engedélyt
2. Az igényelt területre vonatkozó méretezett helyszínt ábrázoló vázlatot, amelyen szerepelnie kell a környező utcáknak is. A vázlaton az igényelt területnek - a szükséges méretekkel - úgy kell szerepelnie, hogy annak nagysága, elhelyezkedése egyértelműen megállapítható legyen. TERASZ, KIOSZK ESETÉN: annak szélessége, hosszúsága; a terasz, kioszk szélének az épület homlokzati falától és a járda szélétől való távolsága; terasz esetén annak az üzletnek a bejáratától való távolsága, amelyikhez tartozik; méterben mérve.
3. Az elhelyezni kívánt építmény, létesítmény, berendezés műszaki leírását és terveit; teraszkérelmekhez a helyszín fotóját is csatolni szükséges.
4. Meglévő létesítményre vonatkozó közterület-használati hozzájárulás megújítása esetén – városképvédelmi szempontok figyelembevételére miatt – fényképfelvételt kell becsatolni.
5. Építési engedélyhez kötött építmény esetében vagy építési munkálatokkal összefüggő közterület-használat esetében az építetötől kapott meghatalmazást és a jogszabályban előírt esetekben a jogerős építésügyi hatósági engedélyt csatolni szükséges.
6. Közút igénybevétele esetén – a 2. pontban foglalt helyszínrajzon túl – a vonatkozó helyszínt ábrázoló forgalomtechnikai vázrajzot, amely beszerezhető a Budapest Közút Zrt. központi ügyfélszolgálatán (1115 Budapest, Bánk bán utca 8-12.) http://budapestkozut.hu

Figyelmeztetés: A hiánytalanul kitöltött kérelemnyomtatvány és az előírt mellékletek csatolásán túl, a pontos és egyértelmű helymeghatározás, valamint a meglévő létesítmény fotója elengedhetetlen a benyújtott kérelem érdemi elbírálásához!

A közterület-használatot – különösen – az alábbi jogszabályok szabályozzák:

- Magyarország helyi önkormányzatairól szóló 2011. évi CLXXXIX. törvény
- a Józsefvárosi Önkormányzat tulajdonában lévő közterületek használatáról és használatának rendjéről szóló 37/2017. (IX.14.) önkormányzati rendelet
- Józsefvárosi Kerületi Építési Szabályzatáról szóló 66/2007.(XII.12.) önkormányzati rendelet
- Budapest főváros rendezési szabályzatáról szóló 5/2015. (II. 16.) Főv. Kgy. rendelet
- A településképp védelméről szóló 34/2017. (IX.14.) önkormányzati rendelete


NYILATKOZAT

Alulírott, az általam benyújtott közterület-használati kérelmem elbírálásának céljából **hozzájárok** személyes adataim történő kezeléséhez, valamint ahhoz, hogy az így tudomásra jutott személyes adataimat a Polgármesteri Hivatal az eljárásban részt vevő szakhatósági állásfoglalások bekérése végett továbbítsa az illetékes hatóságok felé.

Kérelmem benyújtásakor a Polgármesteri Hivatal Gazdálkodási Ügyosztály ügyintézőjétől tájékoztatást kaptam – amelyet **tudomásul vettem** – az eljárás megindításának napjáról, az ügyintézési határidőről, az ügyemre irányadó jogszabályi rendelkezésekről, jogaimról és kötelezettségeimről, továbbá kötelezettségem elmulasztásának jogkövetkezményeiről, valamint a hivatali elérhetőségről.

Kijelentem, hogy kérelmem teljesítése esetén az általános közigazgatási rendtartásról szóló 2016. évi CL. törvény 82. § (2) bekezdés b) pontja alapján a fellebbezési jogomról lemondok.

Tudomásul veszem, hogy ezáltal az ügyemben hozott határozat annak közlésekor jogerőre emelkedik.


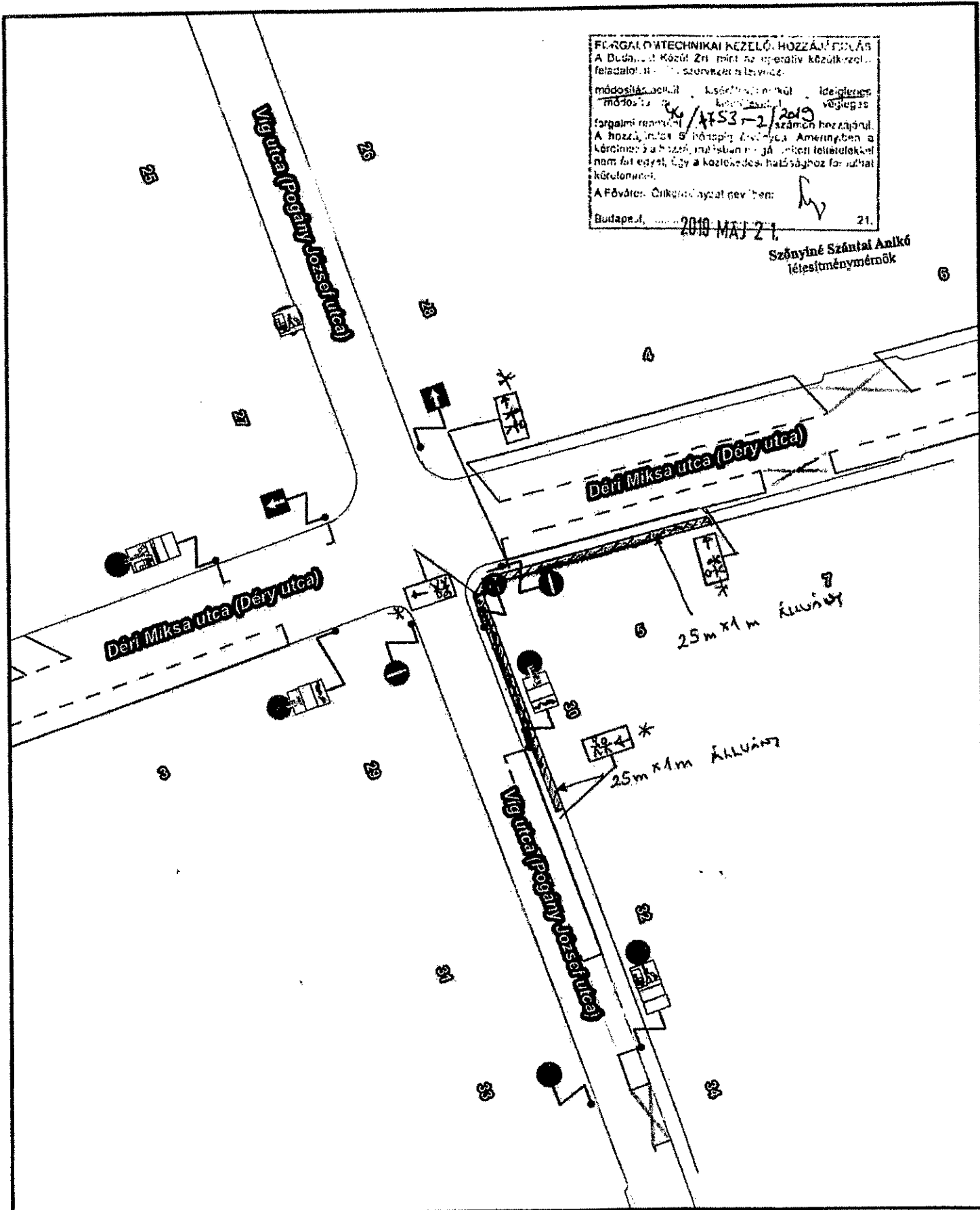

KÉRELMEZŐ ALÁÍRÁSA

Budapest, 2019. év V. hó 22. nap.

Cím

FORGALOMTECHNIKAI KEZELŐ HOZZÁJÁRULÁS
 A Budapesti Közút Zrt. mint az operatív közútközvetítő feladatokat ellátó szervezet részéről.
 módosításokkal kiegészítve ideiglenes
 módosításokkal kiegészítve végleges
 forgalmi rendszert 46/AT/33-2/2015 számú hozzájárul.
 A hozzájárulás hatálya alatt van. Amennyiben a
 kérelem a hozzájárulásban megadott feltételekkel
 nem felel meg, úgy a közlekedési hatósághoz fordulni
 kell.
 A Fővárosi Önkormányzat nevében: *[Signature]*
 Budapest, 2010. MÁJ 21. 21.

Szőnyiné Szántai Anikó
 létesítménymérnök



FÖLDŰGY
 A térkép tájékoztató jellegű, másolata semmilyen hivatalos eljárásban nem
 használható fel! Az ingatlanok közhatalos adatait a földhivatalok szolgáltatják.
 Engedélyszám: FF/232/1/2015

Készítette: SZŐNYINÉ SZÁNTAI Anikó (Budapest Közút)



1:500
[Signature]
 27

K É R E L E M
 a Józsefvárosi Önkormányzat tulajdonában lévő közterület használatához

Kérjük a nyomtatványt olvashatóan, nyomtatott betűvel kitölteni!

Gazdasági társaságok, egyéni cég, társadalmi és egyéb szervezetek esetében:

Kérelmező neve: **ADNT Architectura t. és k. Kft.** telefon:
 8600 Siófok, Batthyány u. 85.
 Kapcsolattartó ügyintéző neve: Adószám: 25540149-2-14 telefon:
 e-mail cím: Cégjegyzékszám: 14-09-315189 email:
 Székhelye: irsz.: [] [] [] [] helység: közterület: szám: em./ajtó:
 Levelezési cím:
 Cégjegyzék szám/ Nyilvántartási szám: [] [] [] [] [] [] [] [] [] [] [] [] IKTATÁSRA ÉRKEZETT
 Adószáma: [] [] [] [] [] [] [] - [] - [] *Előzetes: 10/180-1/2019, MAJ 22.*
 Bankszámlaszáma: []
 35426
 Baross Gtz

Egyéni vállalkozás esetében:

Kérelmező neve: telefon:
 Lakcíme: irsz.: [] [] [] [] helység: közterület: szám: em./ajtó:
 Levelezési cím:
 e-mail cím:
 Vállalkozó nyilvántartási száma: [] [] [] [] [] [] [] [] [] [] [] []
 Adószáma: [] [] [] [] [] [] [] - [] - []
 Bankszámlaszáma: []

Érkezett:	Dátum:
2019.05.22	16.180/6
Melléklet:	Ügyintéző:
0	Baross G
	Bélyeg:
	ca

Magánszemélyek esetében:

Kérelmező neve: telefon:
 Lakcíme: irsz.: [] [] [] [] helység: közterület: szám: em./ajtó:
 Születési helye: ideje: [] [] [] év [] [] hó [] [] nap anyja neve:
 e-mail cím:

Megjegyzés: Fenti adatok közlése a közterület-használati kérelmek elbírálásához, valamint a közterület-használati hozzájárulásban foglalt ellenőrzéséhez szükségesek. Az adatokat a Polgármesteri Hivatal Gazdálkodási, illetve Közterület-felügyeleti Ügyosztálya kezeli az információs önrédelkezési jogról és az információszabadságról szóló 2011. évi CXII. törvény alapján.

Közterület-használat ideje: 2019. év 06 hó 01 naptól - 2019. év 07 hó 31 napig
 (Több időpont,- helyszín esetén kérünk listát mellékelni!)

Közterület-használat célja: építési felmérés terület

Kérelemmel érintett közterület nagysága: db /m² /1

Közterület helye: Budapest, VIII. kerület szám előtt
 járdán, úttesten, zöldterületen vagy:

Megjegyzés (Egyéb tény, körülmény, stb.): Toldasi L. u. 26-3 → 34 m² járdás
 Deán Miksa u. 8 → 39 m² járdás
 30 m² úttest
 2 db parkolóhely

A kérelem benyújtása nem jogosít fel a közterület használatára.

Ju 28

A kérelmező tudomásul veszi, hogy

– a kérelem benyújtása nem jogosítja fel a közterület használatára,

– a Józsefvárosi Önkormányzat tulajdonában lévő közterületek használatáról és használatának rendjéről szóló

37/2017. (IX. 14.) önkormányzati rendelet 21. § (1) bekezdése szerint a közterület használatáért közterület-használati díjat köteles fizetni,

– a közterületen kizárólag a kereskedelmi tevékenységek végzésének feltételeiről szóló 210/2009. (IX.29.) Kormányrendelet 12. § (1) bekezdése alapján a rendelet 5. mellékletében meghatározott termékek árusíthatók.

A kérelemhez a kérelmezőnek az alábbi melléleteket kell csatolnia: (A csatolt mellékletet kérjük X-el jelölni)

1. A közterületen folytatni kívánt tevékenység gyakorlására feljogosító egyszerű okirat másolatát: - egyéni vállalkozás esetén: vállalkozói igazolványt, - gazdasági társaság, egyéni cég esetén: 30 napnál nem régebbi cégkivonat, aláírási címpéldányt, - társadalmi és egyéb szervezetek esetében: a nyilvántartásba-vételüket igazoló okiratot, - östermelők esetén östermelői igazolványt. - vendéglátó terasz létesítése esetén, az azt üzemeltetni kívánó kereskedelmi/vendéglátó egység érvényes bejelentés köteles kereskedelmi tevékenység bejelentését igazoló dokumentumot vagy a Működési Engedélyt	
2. Az igényelt területre vonatkozó méretezett helyszínt ábrázoló vázlatot , amelyen szerepelnie kell a környező utcáknak is. A vázlaton az igényelt területnek - a szükséges méretekkel - úgy kell szerepelnie, hogy annak nagysága, elhelyezkedése egyértelműen megállapítható legyen. TERASZ, KIOSZK ESETÉN: annak szélessége, hosszúsága; a terasz, kiosk szélének az épület homlokzati falától és a járda szélétől való távolsága; terasz esetén annak az üzletnek a bejáratától való távolsága, amelyikhez tartozik; méterben mérve.	
3. Az elhelyezni kívánt építmény, létesítmény, berendezés műszaki leírását és terveit; <i>teraszkérelmekhez a helyszín fotóját is csatolni szükséges.</i>	
4. Meglévő létesítményre vonatkozó közterület-használati hozzájárulás megújítása esetén – városképvédelmi szempontok figyelembevétele miatt – fényképfelvételt kell becsatolni.	
5. <i>Építési engedélyhez kötött építmény esetében vagy építési munkálatokkal összefüggő közterület-használat esetében az építőtől kapott meghatalmazást és a jogszabályban előírt esetekben a jogerős építésügyi hatósági engedélyt csatolni szükséges.</i>	
6. Közút igénybevétele esetén – a 2. pontban foglalt helyszínrajzon túl – a vonatkozó helyszínt ábrázoló forgalomtechnikai vázrajzot, amely beszerezhető a Budapest Közút Zrt. központi ügyfélszolgálatán (1115 Budapest, Bánk bán utca 8-12.) http://budapestkozut.hu	

Figyelmeztetés: *A hiánytalanul kitöltött kérelemnyomtatvány és az előírt melléletek csatolásán túl, a pontos és egyértelmű helymeghatározás, valamint a meglévő létesítmény fotója elengedhetetlen a benyújtott kérelem érdemi elbírálásához!*

A közterület-használatot – különösen – az alábbi jogszabályok szabályozzák:

- Magyarország helyi önkormányzatairól szóló 2011. évi CLXXXIX. törvény
- a Józsefvárosi Önkormányzat tulajdonában lévő közterületek használatáról és használatának rendjéről szóló 37/2017. (IX.14.) önkormányzati rendelet
- Józsefváros Kerületi Építési Szabályzatáról szóló 66/2007.(XII.12.) önkormányzati rendelet
- Budapest főváros rendezési szabályzatáról szóló 5/2015. (II. 16.) Főv. Kgy. rendelet
- A településképp védelméről szóló 34/2017. (IX.14.) önkormányzati rendelete

NYILATKOZAT

Alulírott, az általam benyújtott közterület-használati kérelem elbírálásának céljából **hozzájárulok** személyes adataim történő kezeléséhez, valamint ahhoz, hogy az így tudomásra jutott személyes adataimat a Polgármesteri Hivatal az eljárásban részt vevő szakhatósági állásfoglalások bekérése végett továbbítsa az illetékes hatóságok felé.

Kérelmem benyújtásakor a Polgármesteri Hivatal Gazdálkodási Ügyosztály ügyintézőjétől tájékoztatást kaptam –amelyet **tudomásul vettem** – az eljárás megindításának napjáról, az ügyintézési határidőről, az ügyemre irányadó jogszabályi rendelkezésekről, jogaimról és kötelezettségeimről, továbbá kötelezettségem elmulasztásának jogkövetkezményeiről, valamint a hivatali elérhetőségről.

Kijelentem, hogy kérelmem teljesítése esetén az általános közigazgatási rendtartásról szóló 2016. évi CL. törvény 82. § (2) bekezdés b) pontja alapján a fellebbezési jogomról lemondok.

Tudomásul veszem, hogy ezáltal az ügyemben hozott határozat annak közlésekor jogerőre emelkedik.

.....
KÉRELMEZŐ ALÁÍRÁSA

TOLNAI LAJOS U. 24.

Tolnai u. fűvelés 84 m²
Déri M. u. parkoló: (70, 0 m²) = 70 m²
Déri M. u. 37,5 m²
210 m²

TOLNAI LAJOS U. 26-30

Felmagarázat: kerítés vonal

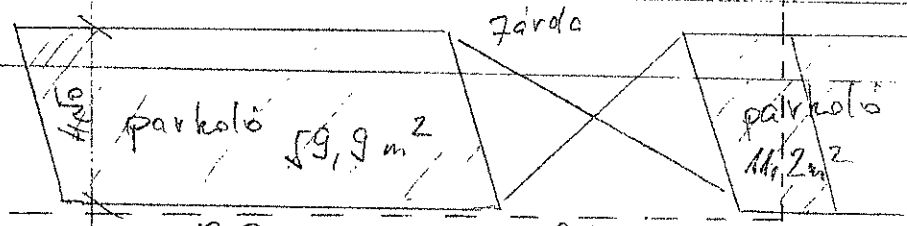
TOLNAI LAJOS U.

DÉRI MIKSA U. 8.

28.0

telekkötés

150



DÉRI MIKSA U.

Handwritten signature and date 2016.03.30

A kérelmező tudomásul veszi, hogy

- a kérelem benyújtása nem jogosítja fel a közterület használatára,

- a Józsefvárosi Önkormányzat tulajdonában lévő közterületek használatáról és használatának rendjéről szóló

37/2017. (IX. 14.) önkormányzati rendelet 21. § (1) bekezdése szerint a közterület használatáért közterület-használati díjat köteles fizetni,

- a közterületen kizárólag a kereskedelmi tevékenységek végzésének feltételeiről szóló 210/2009. (IX.29.) Kormányrendelet 12. § (1) bekezdése alapján a rendelet 5. mellékletében meghatározott termékek árusíthatók.

A kérelemhez a kérelmezőnek az alábbi melléleteket kell csatolnia: (A csatolt mellékletet kérjük X-el jelölni)

1. A közterületen folytatni kívánt tevékenység gyakorlására feljogosító egyszerű okirat másolatát: - egyéni vállalkozás esetén: vállalkozói igazolványt, - gazdasági társaság, egyéni cég esetén: 30 napnál nem régebbi cégkivonatot, aláírási címpéldányt, - társadalmi és egyéb szervezetek esetében: a nyilvántartásba-vételüket igazoló okiratot, - östermelők esetén östermelői igazolványt. - vendéglátó terasz létesítése esetén, az azt üzemeltetni kívánó kereskedelmi/vendéglátó egység érvényes bejelentés köteles kereskedelmi tevékenység bejelentését igazoló dokumentumot vagy a Működési Engedélyt	
2. Az igényelt területre vonatkozó méretezett helyszínt ábrázoló vázlatot , amelyen szerepelnie kell a környező utcáknak is. A vázlaton az igényelt területnek - a szükséges méretekkel - úgy kell szerepelnie, hogy annak nagysága, elhelyezkedése egyértelműen megállapítható legyen. TERASZ, KIOSZK ESETÉN: annak szélessége, hosszúsága; a terasz, kiosk szélének az épület homlokzati falától és a járda szélétől való távolsága; terasz esetén annak az üzletnek a bejáratától való távolsága, amelyikhez tartozik; méterben mérve.	
3. Az elhelyezni kívánt építmény, létesítmény, berendezés műszaki leírását és terveit; <i>teraszkérelmekhez a helyszín fotóját is csatolni szükséges.</i>	
4. Meglévő létesítményre vonatkozó közterület-használati hozzájárulás megújítása esetén – városképvédelmi szempontok figyelembevételére miatt – fényképfelvételt kell becsatolni.	
5. <i>Építési engedélyhez kötött építmény esetében vagy építési munkálatokkal összefüggő közterület-használat esetében az építetettől kapott meghatalmazást és a jogszabályban előírt esetekben a jogerős építésügyi hatósági engedélyt csatolni szükséges.</i>	
6. Közút igénybevétele esetén – a 2. pontban foglalt helyszínrajzon túl – a vonatkozó helyszínt ábrázoló forgalomtechnikai vázrajzot, amely beszerezhető a Budapest Közút Zrt. központi ügyfélszolgálatán (1115 Budapest, Bánk bán utca 8-12.) http://budapestkozut.hu	

Figyelmeztetés: A hiánytalanul kitöltött kérelemnyomtatvány és az előírt mellékletek csatolásán túl, a pontos és egyértelmű helymeghatározás, valamint a meglévő létesítmény fotója elengedhetetlen a benyújtott kérelem érdemi elbírálásához!

A közterület-használatot – különösen – az alábbi jogszabályok szabályozzák:

- Magyarország helyi önkormányzatairól szóló 2011. évi CLXXXIX. törvény
- a Józsefvárosi Önkormányzat tulajdonában lévő közterületek használatáról és használatának rendjéről szóló 37/2017. (IX.14.) önkormányzati rendelet
- Józsefvárosi Kerületi Építési Szabályzatáról szóló 66/2007.(XII.12.) önkormányzati rendelet
- Budapest főváros rendezési szabályzatáról szóló 5/2015. (II. 16.) Főv. Kgy. rendelet
- A településkép védelméről szóló 34/2017. (IX.14.) önkormányzati rendelete

NYILATKOZAT


Alulírott, az általam benyújtott közterület-használati kérelmem elbírálásának céljából **hozzájárulok** személyes adataim történő kezeléséhez, valamint ahhoz, hogy az így tudomásra jutott személyes adataimat a Polgármesteri Hivatal az eljárásban részt vevő szakhatósági állásfoglalások bekérése végett továbbítsa az illetékes hatóságok felé.

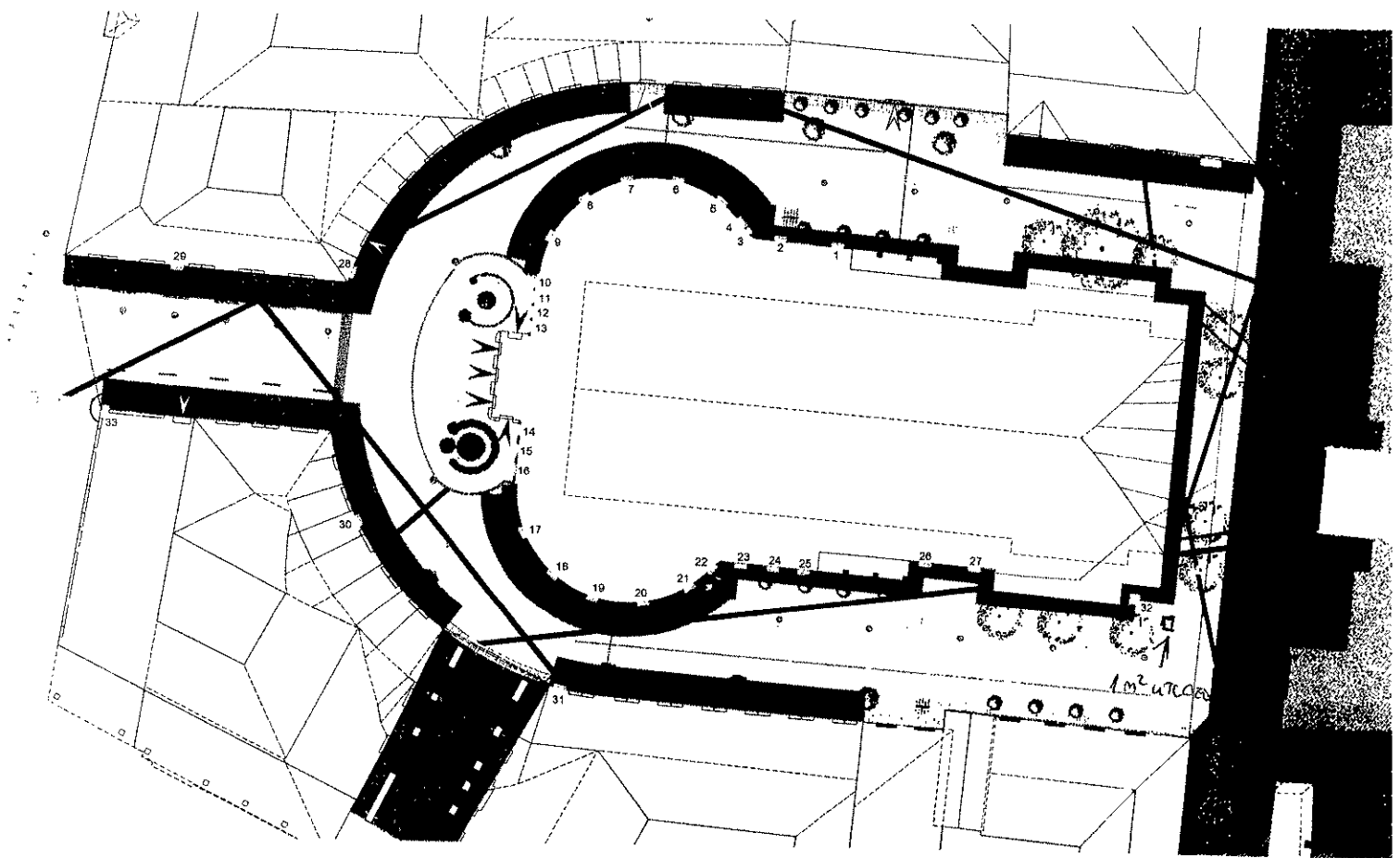
Kérelmem benyújtásakor a Polgármesteri Hivatal Gazdálkodási Ügyosztály ügyintézőjétől tájékoztatást kaptam – amelyet **tudomásul vettem** – az eljárás megindításának napjáról, az ügyintézési határidőről, az ügyemre irányadó jogszabályi rendelkezésekről, jogaimról és kötelezettségeimről, továbbá kötelezettségem elmulasztásának jogkövetkezményeiről, valamint a hivatali elérhetőségről.

Kijelentem, hogy kérelmem teljesítése esetén az általános közigazgatási rendtartásról szóló 2016. évi CL. törvény 82. § (2) bekezdés b) pontja alapján a fellebbezési jogomról lemondok.

Tudomásul veszem, hogy ezáltal az ügyemben hozott határozat annak közlésekor jogerőre emelkedik.

Budapest, 20.19. év 05. hó 20. nap.


.....
KÉRELMEZŐ ALÁÍRÁSA 32



K É R E L E M

a Józsefvárosi Önkormányzat tulajdonában lévő közterület használatához

Kérjük a nyomtatványt olvashatóan, nyomtatott betűvel kitölteni!

Gazdasági társaságok, egyéni cég, társadalmi és egyéb szervezetek esetében:

Kérelmező neve: Balla Trade Kft. telefon:

Kapcsolattartó ügyintéző neve: telefon:

e-mail cím:

Székhelye: irsz.: 1082 helység: Budapest (u., tér): Vajdahunyad u. szám: 10 em./ajtó: 218

Levelezési cím: Uaz

Cégjegyzék szám/Nyilvántartási szám: 01-09-338592

Bankszámlaszám: 11709002-25966309

Adószáma: 26675103-2-42

27085
Balla Trade Kft.

Egyéni vállalkozás esetében:

Kérelmező neve: telefon:

Lakcíme: irsz.: helység: (u., tér): szám: em./ajtó:

Levelezési cím: Józsefvárosi Polgármesteri Hivatal

e-mail cím:

Vállalkozó nyilvántartási száma:

Adószáma:

Bankszámlaszám:

Érkezett:	Szám:
2019 APR 18.	16-1109
Ügyintéző:	Előzmény:
Benedek Gabriella	

Magánszemélyek esetében:

Kérelmező neve: telefon:

Lakcíme: irsz.: helység: (u., tér): szám: em./ajtó:

Születési helye: ideje: év hó nap, anyja neve:

e-mail cím:

Megjegyzés: Fenti adatok közlése a közterület-használati kérelmek elbírálásához, valamint a közterület-használati hozzájárulásban foglaltak ellenőrzéséhez szükségesek. Az adatokat a Polgármesteri Hivatal Gazdálkodási, illetve Közterület-felügyeleti Ügyosztálya kezeli az információs önrendelkezési jogról és az információszabadságról szóló 2011. évi CXII. törvény alapján.

Közterület-használat ideje: 201 9 év 05 hó 23 naptól - 202 0 év 05 hó 23 napig

(Több időpont-, helyszín esetén kérünk listát mellékelni!)

Közterület-használat célja: Vendéglátó terasz + napernyő

Kérelemmel érintett közterület nagysága: 31 + 31 m²/db

Közterület helye: Budapest, VIII. kerület Baross u. 8. szám előtti

járdán, úttesten, zöldterületen vagy:

Megjegyzés (Egyéb tény, körülmény, stb.):

A kérelem benyújtása nem jogosít fel a közterület használatra.

1082 Budapest
Baross utca 63-67.
2019 APR 17.

Juhász
34

A kérelmező tudomásul veszi, hogy

- a kérelem benyújtása nem jogosítja fel a közterület használatára,
- a Józsefvárosi Önkormányzat tulajdonában lévő közterületek használatáról és használatának rendjéről szóló 37/2017. (IX. 14.) önkormányzati rendelet 21. § (1) bekezdése szerint a közterület használatáért közterület-használati díjat köteles fizetni,
- a közterületen kizárólag a kereskedelmi tevékenységek végzésének feltételeiről szóló 210/2009. (IX.29.) Kormányrendelet 12. § (1) bekezdése alapján a rendelet 5. mellékletében meghatározott termékek árusíthatók.

A kérelemhez a kérelmezőnek az alábbi melléleteket kell csatolnia: (A csatolt mellékletet kérjük X-el jelölni)

1. A közterületen folytatni kívánt tevékenység gyakorlására feljogosító egyszerű okirat másolatát: - egyéni vállalkozás esetén: vállalkozói igazolványt, - gazdasági társaság, egyéni cég esetén: 30 napnál nem régebbi cégkivonatot, aláírási címpéldányt, - társadalmi és egyéb szervezetek esetében: a nyilvántartásba-vételüket igazoló okiratot, - östermelők esetén östermelői igazolványt. - vendéglátó terasz létesítése esetén, az azt üzemeltetni kívánó kereskedelmi/vendéglátó egység érvényes bejelentés köteles kereskedelmi tevékenység bejelentését igazoló dokumentumot vagy a Működési Engedélyt	
2. Az igényelt területre vonatkozó helyszínt ábrázoló vázlatot, amelyen szerepelnie kell a környező utcáknak is. A vázlaton az igényelt területnek - a szükséges méretekkel - úgy kell szerepelnie, hogy annak nagysága, elhelyezkedése egyértelműen megállapítható legyen (TERASZ, KIOSZK ESETÉN: annak szélessége, hosszúsága; a terasz, kiosk szélének az épület homlokzati falától és a járda szélétől való távolsága; terasz esetén annak az üzletnek a bejáratától való távolsága, amelyikhez tartozik; méterben mérve).	
3. Az elhelyezni kívánt építmény, létesítmény, berendezés műszaki leírását és terveit; <i>teraszkérelmekhez a helyszín fotóját is csatolni szükséges.</i>	
4. Meglévő létesítményre vonatkozó közterület-használati hozzájárulás megújítása esetén – városképvédelmi szempontok figyelembevétele miatt – fényképfelvételt kell becsatolni.	
5. <i>Építési engedélyhez kötött építmény esetében vagy építési munkálatokkal összefüggő közterület-használat esetében az építőtől kapott meghatalmazást és a jogszabályban előírt esetekben a jogerős építésügyi hatósági engedélyt csatolni szükséges.</i>	
6. Közút igénybevétele esetén – a 2. pontban foglalt helyszínrajzon túl – a vonatkozó helyszínt ábrázoló forgalomtechnikai vázrajzot, amely beszerezhető a Budapest Közút Zrt. központi ügyfélszolgálatán (1115 Budapest, Bánk bán utca 8-12.) http://budapestkozut.hu	

Figyelmeztetés:

A hiánytalanul kitöltött kérelemnyomtatvány és az előírt mellékletek csatolásán túl, a pontos és egyértelmű helymeghatározás, valamint a meglévő létesítmény fotója elengedhetetlen a benyújtott kérelem érdemi elbírálásához!

A közterület-használatot – különösen – az alábbi jogszabályok szabályozzák:

- Magyarország helyi önkormányzatairól szóló 2011. évi CLXXXIX. törvény
- a Józsefvárosi Önkormányzat tulajdonában lévő közterületek használatáról és használatának rendjéről szóló 37/2017. (IX. 14.) önkormányzati rendelet
- Józsefvárosi Kerületi Építési Szabályzatáról szóló 66/2007.(XII.12.) önkormányzati rendelet
- Budapest főváros rendezési szabályzatáról szóló 5/2015. (II. 16.) Főv. Kgy. rendelet
- A településképvédelméről szóló 34/2017. (IX. 14.) önkormányzati rendelete

NYILATKOZAT

Alulírott, az általam benyújtott közterület-használati kérelmem elbírálásának céljából **hozzájárok** személyes adataim történő kezeléséhez, valamint ahhoz, hogy az így tudomásra jutott személyes adataimat a Polgármesteri Hivatal az eljárásban részt vevő szakhatósági állásfoglalások bekérése végett továbbítsa az illetékes hatóságok felé.

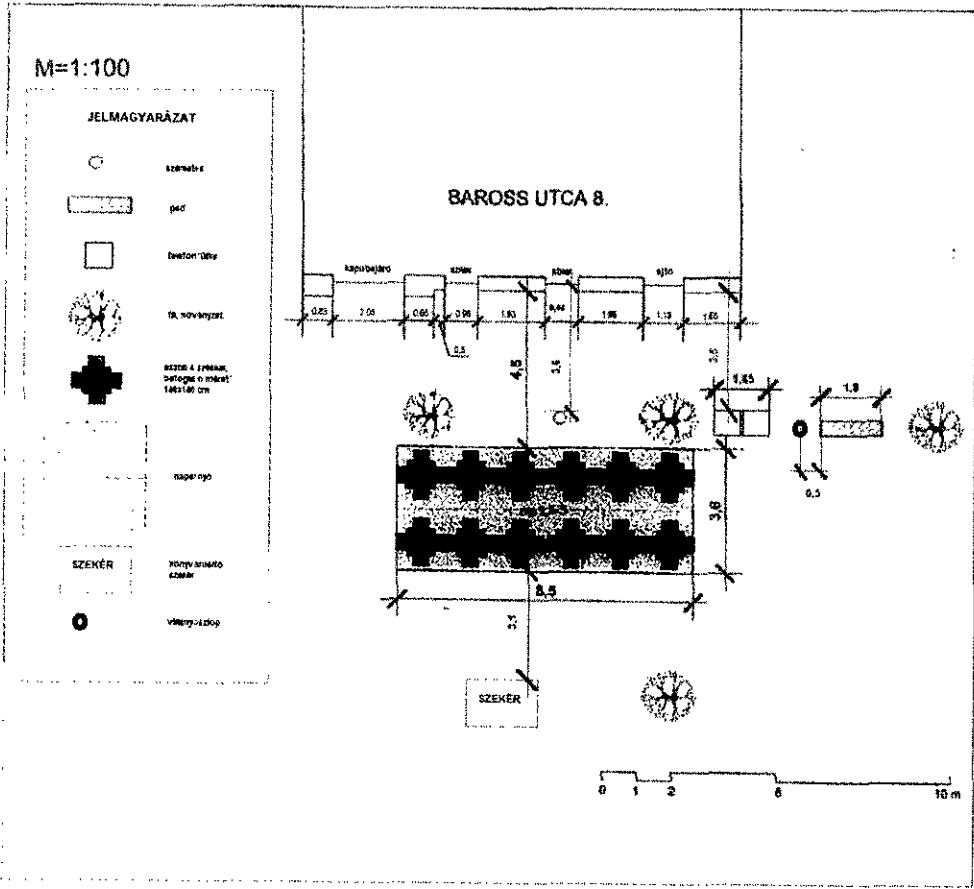
Kérelmem benyújtásakor a Polgármesteri Hivatal Gazdálkodási Ügyosztály ügyintézőjétől tájékoztatást kaptam –amelyet **tudomásul vettem** – az eljárás megindításának napjáról, az ügyintézési határidőről, az ügyemre irányadó jogszabályi rendelkezésekről, jogaimról és kötelezettségeimről, továbbá kötelezettségem elmulasztásának jogkövetkezményeiről, valamint a hivatali elérhetőségről.


Kijelentem, hogy kérelmem teljesítése eset én az általános közigazgatási rendtartásról szóló 2016. évi CL. törvény 82. § (2) bekezdés b) pontja alapján a fellebbezési jogomról lemondok.

Tudomásul veszem, hogy ezáltal az ügyemben hozott határozat annak közlésekor jogerőre emelkedik.

Budapest, 20.19. év 04. hó 17. nap.

.....
KÉRELMEZŐ ALÁÍRÁSA
35





32 J

VII

IKTATÁSRA ÉRKEZETT

2019 MÁJ 09.

JÓZSEFVÁROSI POLGÁRMESTERI HIVATAL
51.
2019 MÁJ 08.
Szám: 3/805
Sign: [Signature]

Budapest Főváros VIII. kerület Józsefvárosi Polgármesteri Hivatal
Gazdálkodási Ügyosztály
1082 Budapest
Baross utca 63-67.

KÉRELEM

a Józsefvárosi Önkormányzat tulajdonában lévő közterület használatához

Kérjük a nyomtatványt udvarostól, nyomatottan bejuttatni!

Gazdasági társaságok, egyéni cég, társadalmi és egyéb szervezetek esetében:

Kérelmező neve: FicoCafe Kft. telefon:

Kapcsolattartó ügyintéző neve: telefon:

e-mail cím:

Székhelye: irsz.: 1084 helység: Budapest közterület: Mátyás tér szám: 14 em./ajtó: V/2.

Levelezési cím: 1084. Bp. Tavaszmező utca 19-21. (Hűtőszem kávézó)

Cégjegyzék szám/ Nyilvántartási szám: 04.09.3.273.17

Adószáma: 26382098242

Bankszámlaszáma: 629010641626055000000000

Józsefvárosi Polgármesteri Hivatal

Érkezett: <u>2019 MÁJ 09.</u>	Szám: <u>16-1200</u>
Melléklet: <u>x</u>	Ügyintéző: <u>[Signature]</u>
	Előzseny: <u>x</u>

Egyéni vállalkozás esetében:

Kérelmező neve: telefon:

Lakcíme: irsz.: helység: közterület: szám: em./ajtó:

Levelezési cím:

e-mail cím:

Vállalkozó nyilvántartási száma:

Adószáma:

Bankszámlaszáma:

Magánszemélyek esetében:

Kérelmező neve: telefon:

Lakcíme: irsz.: helység: közterület: szám: em./ajtó:

Születési helye: ideje: és hónap nap év napos elnevezés:

e-mail cím:

Megjegyzés: Fenti adatok közlése a közterület-használati kérelem elbírálásához, valamint a közterület-használat hozzájárulásban foglaltak ellenőrzéséhez szükségesek. Az adatokat a Polgármesteri Hivatal Gazdálkodási, illetve Közterület-felügyeleti Ügyosztálya kezeli az információs önrendelkezési jogról és az információszabadságról szóló 2011. évi CXII. törvény alapján

Közterület-használat ideje: 2019 év 06 hó 01 naptól 2020 év 05 hó 31 napig

(Több időpont,- helyszín esetén kérünk listát mellékelni!)

Közterület-használat célja: VENDÉGLATO TERASZ

Kérelemmel érintett közterület nagysága: 3m2 db /m²/lő

Közterület helye: Budapest, VIII. kerület, 1084 TAVASZMEZŐ u. 19-21 szám

előtti járdán. úttesten, zöldterületen, vagy:

FicoCafe
[Signature]

38

Megjegyzés (Egyéb tény, körülmény, stb.):

A kérelem benyújtása nem jogosít fel a közterület használatára.

A kérelmező tudomásul veszi, hogy

- a kérelem benyújtása nem jogosítja fel a közterület használatára,
- a Józsefvárosi Önkormányzat tulajdonában lévő közterületek használatáról és használatának rendjéről szóló 37/2017. (IX. 14.) önkormányzati rendelet 21. § (1) bekezdése szerint a közterület használatáért közterület-használati díjat köteles fizetni,
- a közterületen kizárólag a kereskedelmi tevékenységek végzésének feltételeiről szóló 210/2009. (IX.29.) Kormányrendelet 12. § (1) bekezdése alapján a rendelet 5. mellékletében meghatározott termékek árusíthatók.

A kérelemhez a kérelmezőnek az alábbi melléleteket kell csatolnia: (A csatolt mellékletet kérjük X-el jelölni)

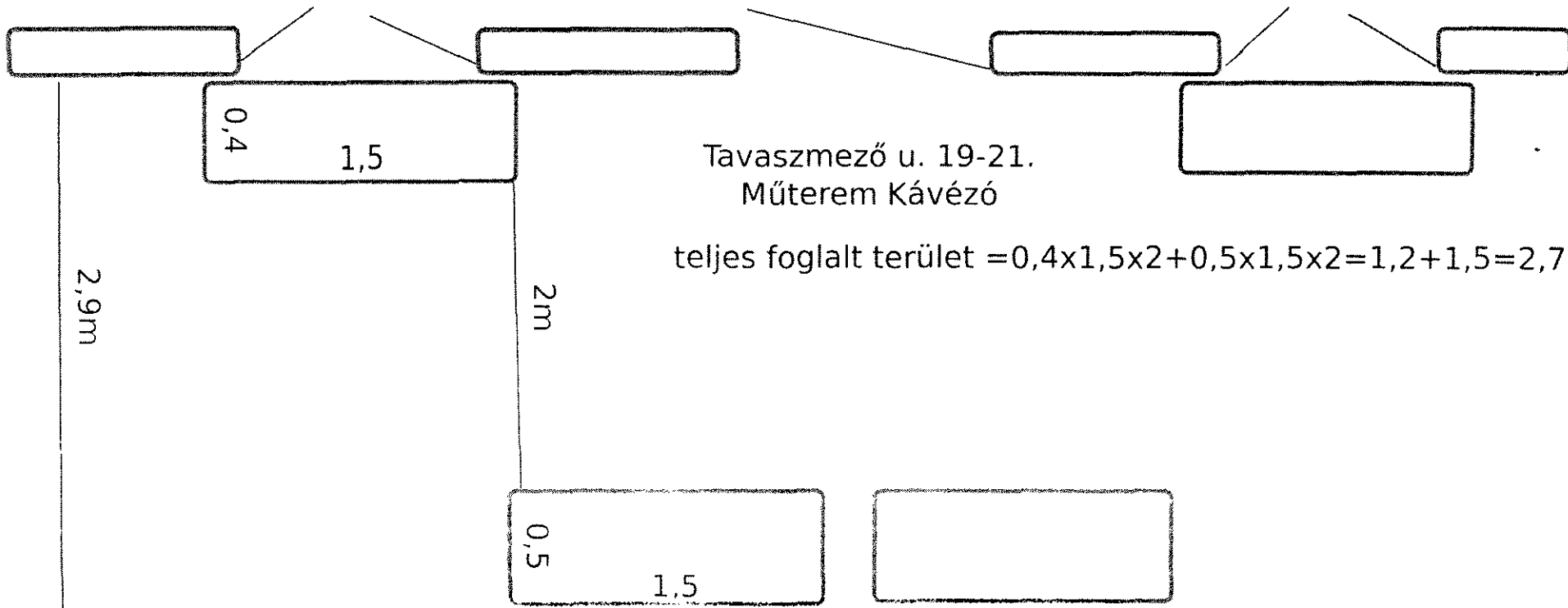
1. A közterületen folytatni kívánt tevékenység gyakorlására feljogosító egyszemélyes okirat másolatát: - egyéni vállalkozás esetén: vállalkozói igazolványt. - gazdasági társaság, egyéni cég esetén: 30 napnál nem régebbi cégkivonatot, alapszíni címpéldányt. - társadalmi és egyéb szervezetek esetében: a nyilvántartásba-vételüket igazoló okiratot. - őstermelők esetén őstermelői igazolványt. - vendéglátó terasz létesítése esetén, az azt üzemeltetni kívánó kereskedelmi-vendéglátó egység érvényes bejelentés köteles kereskedelmi tevékenység bejelentését igazoló dokumentumot vagy a Működési Engedélyt
2. Az igényelt területre vonatkozó méretezett helyszínt ábrázoló vázlatot , amelyen szerepelnie kell a környező utcáknak is. A vázlaton az igényelt területek - a szükséges méret kifejezve - egy kell szerepelnie, hogy annak nagysága, elhelyezkedése egyértelműen megállapítható legyen. TERASZ, KIOSZK ESETÉN: annak szélessége, hosszúsága; a terasz, kiosk szelvények az épület homlokzati falától és a járda szélétől való távolsága; terasz esetén annak az üzletnek a bejáratától való távolsága, amelyikhez tartozik; méterben mérve.
3. Az elhelyezni kívánt építmény, létesítmény, berendezés műszaki leírását és terveit; <i>teraszokhoz a helyszín fotóját is csatolni szükséges.</i>
4. Meglévő létesítményre vonatkozó közterület-használati hozzájáruló megújítása esetén - városképvédelmi szempontok figyelembevételéért - fényképfelvételt kell csatolni.
5. <i>Építési engedélyhez kötött építmény esetében vagy építési munkálatokkal összefüggő közterület-használat esetében az építőtől kapott meghatalmazást és a jogszabályban előírt esetben a jogerős építésügyi hatósági engedélyt csatolni szükséges.</i>
6. Közút igénybevétele esetén - a 2. pontban foglalt helyszínrajzon túl - a vonatkozó helyszínt ábrázoló forgalomtechnikai vázrajzot, amely beszerezhető a Budapest Közút Zrt. központi ügyfélszolgálatán (1115 Budapest, Bánk bán utca 8-12.) http://budapestkozut.hu

Figyelmeztetés:

A hiánytalanul kitöltött kérelemnyomtatvány és az előírt mellékletek

39

Flo Cafe
Ké



zöldterület

folyóka

1/1 sz. /

VIII

K É R E L E M

a Józsefvárosi Önkormányzat tulajdonában lévő közterület használatához

Kérjük a nyomtatványt olvashatóan, nyomtatott betűvel kitölteni!

Gazdasági társaságok, egyéni cég, társadalmi és egyéb szervezetek esetében:

Kérelmező neve: RAF. ÉS TÁRSÁ BT. telefon:
Kapcsolattartó ügyintéző neve: telefon:
e-mail cím:
Székhelye: irsz.: 1084 helység: BUDAPEST közterület: MATYÁS TÉR szám: 17 em./ajtó: RS/4
Levelezési cím: 1084 BUDAPEST, MATYÁS TÉR 17. FSZ/4.
Cégjegyzék szám/ Nyilvántartási szám: 0106790483
Adószáma: 25512302-2-42
Bankszámlaszáma:

Egyéni vállalkozás esetében:

Kérelmező neve: telefon:
Lakcíme: irsz.: helység: közterület: szám: em./ajtó:
Levelezési cím:
e-mail cím:
Vállalkozó nyilvántartási száma:
Adószáma:
Bankszámlaszáma:

Magánszemélyek esetében:

Kérelmező neve: telefon:
Lakcíme: irsz.: helység: közterület: szám: em./ajtó:
Születési helye: ideje: év hó nap anyja neve:
e-mail cím:

Megjegyzés: Fenti adatok közzlése a közterület-használati kérelmek elbírálásához, valamint a közterület-használati hozzájárulásban foglaltak ellenőrzéséhez szükségesek. Az adatokat a Polgármesteri Hivatal Gazdálkodási, illetve Közterület-felügyeleti Ügyosztálya kezeli az információs önrendelkezési jogról és az információszabadságról szóló 2011. évi CXII. törvény alapján.

Közterület-használat ideje: ^{*} 20 10 év ^{06²¹} 07 hó 04 naptól - 20 20 év 06 hó 03 napig ^{2019.06.03}

(Több időpont,- helyszín esetén kérünk listát mellékelni!)

Közterület-használat célja: VEHŐSÍKÁTO TERASZ KÉTSÍTESE

Kérelemmel érintett közterület nagysága: ^{*} db /m² /fő

Közterület helye: Budapest, VIII. kerület MATYÁS TÉR 17 szám előtti

járdán, úttesten, zöldterületen vagy:

Megjegyzés (Egyéb tény, körülmény, stb.):

* 2019.06.04 - 2019.10.31 15m² VEHŐSÍKÁTO TERASZ, 18m² PARKOLÓ.
2019.11.01 - 2020.02.28. 8m² TERASZ
2020.03.01 - 2020.06.03* 15m² VEHŐSÍKÁTO TERASZ, 18m² PARKOLÓ.
2019.06.04 - 2020.06.03* -16 16.03 VEHŐSÍKÁTO TERASZ
TÉLVEHŐS DÍFIZETÉST SZERZŐTNYEKRE KÉRN.

A kérelem benyújtása nem jogosít fel a közterület használatára

2019 Máj 13.
* jrv-2019.05.13 email alapján
Szt

2019 Máj 13.
Szám: 32803
Sign: Szt

2019 Máj 13. Szám: 16/1320-1/19
Melléklet: 0 Ügyintéző: Csontos D Előzmény: 0

42

A kérelmező tudomásul veszi, hogy

- a kérelem benyújtása nem jogosítja fel a közterület használatára,
- a Józsefvárosi Önkormányzat tulajdonában lévő közterületek használatáról és használatának rendjéről szóló 37/2017. (IX. 14.) önkormányzati rendelet 21. § (1) bekezdése szerint a közterület használatáért közterület-használati díjat köteles fizetni,
- a közterületen kizárólag a kereskedelmi tevékenységek végzésének feltételeiről szóló 210/2009. (IX.29.) Kormányrendelet 12. § (1) bekezdése alapján a rendelet 5. mellékletében meghatározott termékek árusíthatók.

A kérelemhez a kérelmezőnek az alábbi melléleteket kell csatolnia: (A csatolt mellékletet kérjük X-el jelölni)

1. A közterületen folytatni kívánt tevékenység gyakorlására feljogosító egyszerű okirat másolatát: - egyéni vállalkozás esetén: vállalkozói igazolványt, - gazdasági társaság, egyéni cég esetén: 30 napnál nem régebbi cégkivonat, aláírási címpéldányt, - társadalmi és egyéb szervezetek esetében: a nyilvántartásba-vételüket igazoló okiratot, - östermelők esetén östermelői igazolványt. - vendéglátó terasz létesítése esetén, az azt üzemeltetni kívánó kereskedelmi/vendéglátó egység érvényes bejelentés köteles kereskedelmi tevékenység bejelentését igazoló dokumentumot vagy a Működési Engedélyt	
2. Az igényelt területre vonatkozó méretezett helyszínt ábrázoló vázlatot , amelyen szerepelnie kell a környező utcáknak is. A vázlaton az igényelt területnek - a szükséges méretekkel - úgy kell szerepelnie, hogy annak nagysága, elhelyezkedése egyértelműen megállapítható legyen. TERASZ, KIOSZK ESETÉN: annak szélessége, hosszúsága; a terasz, kiosk szélének az épület homlokzati falától és a járda szélétől való távolsága; terasz esetén annak az üzletnek a bejáratától való távolsága, amelyikhez tartozik; méterben mérve.	
3. Az elhelyezni kívánt építmény, létesítmény, berendezés műszaki leírását és terveit; <i>teraszkérelmekhez a helyszín fotóját is csatolni szükséges.</i>	
4. Meglévő létesítményre vonatkozó közterület-használati hozzájárulás megújítása esetén – városképvédelmi szempontok figyelembevételére miatt – fényképfelvételt kell becsatolni.	
5. <i>Építési engedélyhez kötött építmény esetében vagy építési munkálatokkal összefüggő közterület-használat esetében az építetőtől kapott meghatalmazást és a jogszabályban előírt esetekben a jogerős építésügyi hatósági engedélyt csatolni szükséges.</i>	
6. Közút igénybevétele esetén – a 2. pontban foglalt helyszínrajzon túl – a vonatkozó helyszínt ábrázoló forgalomtechnikai vázrajzot, amely beszerezhető a Budapest Közút Zrt. központi ügyfélszolgálatán (1115 Budapest, Bánk bán utca 8-12.) http://budapestkozut.hu	

Figyelmeztetés: A hiánytalanul kitöltött kérelemnyomtatvány és az előírt melléletek csatolásán túl, a pontos és egyértelmű helymeghatározás, valamint a meglévő létesítmény fotója elengedhetetlen a benyújtott kérelem érdemi elbírálásához!

A közterület-használatot – különösen – az alábbi jogszabályok szabályozzák:

- Magyarország helyi önkormányzatairól szóló 2011. évi CLXXXIX. törvény
- a Józsefvárosi Önkormányzat tulajdonában lévő közterületek használatáról és használatának rendjéről szóló 37/2017. (IX.14.) önkormányzati rendelet
- Józsefváros Kerületi Építési Szabályzatáról szóló 66/2007.(XII.12.) önkormányzati rendelet
- Budapest főváros rendezési szabályzatáról szóló 5/2015. (II. 16.) Főv. Kgy. rendelet
- A településképp védelméről szóló 34/2017. (IX.14.) önkormányzati rendelete

NYILATKOZAT

Alulírott, az általam benyújtott közterület-használati kérelmem elbírálásának céljából **hozzájárulok** személyes adataim történő kezeléséhez, valamint ahhoz, hogy az így tudomásra jutott személyes adataimat a Polgármesteri Hivatal az eljárásban részt vevő szakhatósági állásfoglalások bekérése végett továbbítsa az illetékes hatóságok felé.

Kérelmem benyújtásakor a Polgármesteri Hivatal Gazdálkodási Ügyosztály ügyintézőjétől tájékoztatást kaptam –amelyet **tudomásul vettem** – az eljárás megindításának napjáról, az ügyintézési határidőről, az ügyemre irányadó jogszabályi rendelkezésekről, jogaimról és kötelezettségeimről, továbbá kötelezettségem elmulasztásának jogkövetkezményeiről, valamint a hivatali elérhetőségről.

Kijelentem, hogy kérelmem teljesítése esetén az általános közigazgatási rendtartásról szóló 2016. évi CL. törvény 82. § (2) bekezdés b) pontja alapján a fellebbezési jogomról lemondok.

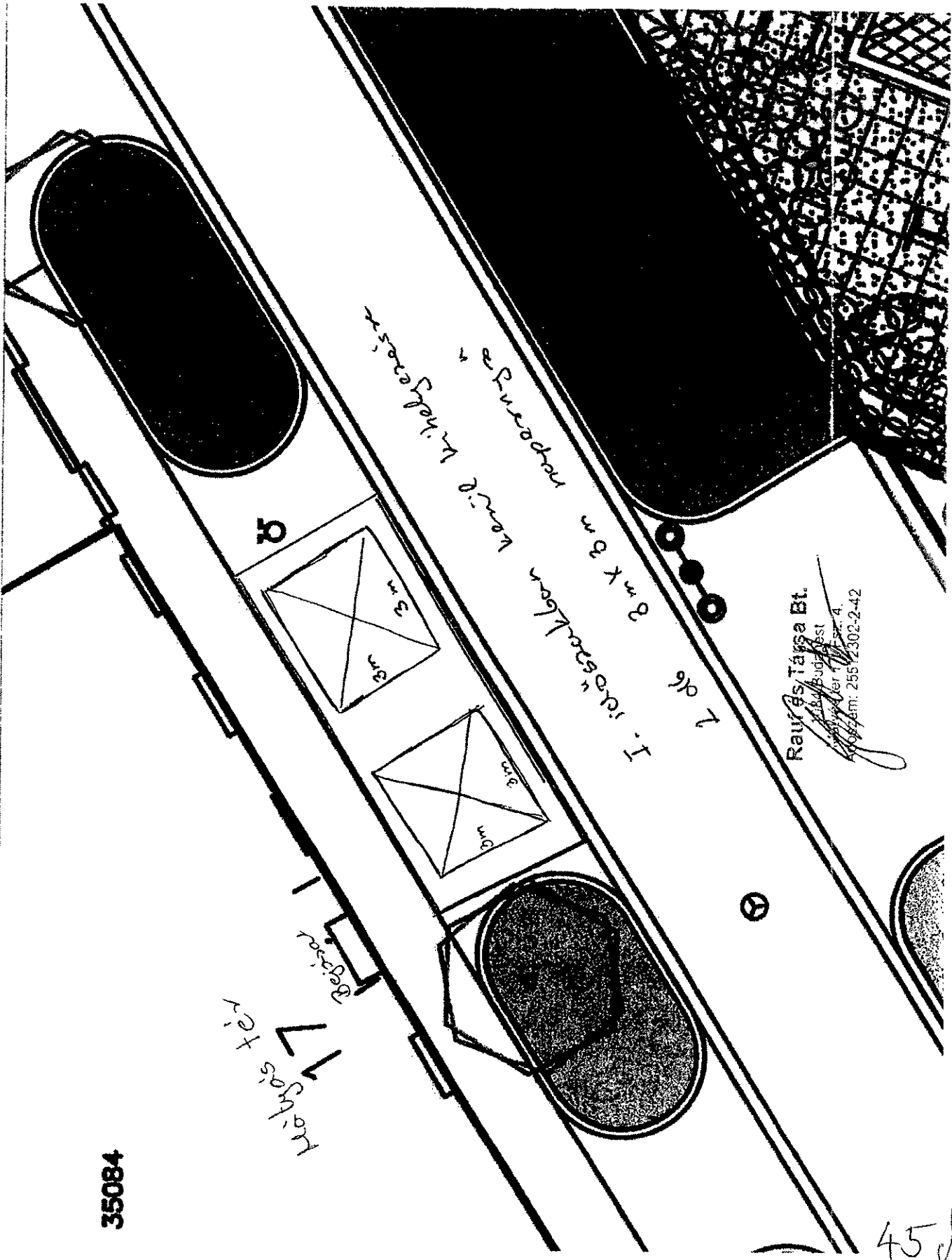
Tudomásul veszem, hogy ezáltal az ügyemben hozott határozat annak közlésekor jogerőre emelkedik.

Budapest, 2019. év 05. hó 13. nap.

REKOR
KÉRELMEZŐ ALÁÍRÁSA
43

35084

Support
to
Bepisol



Handwritten notes in the center of the plan:

- I. daschlar 2.00 x 3.00 m
- 2.06

Official stamp and signature block:

Raufas Tarsa Bt.
 B. Budjast
 Jember 4
 Telp: 25512302-2-42

45 Jan

35084

Mátyás tér
17

Bejárat

2,06 m

2,16 m

5,11 m

3,65 m

5 m

I terasz : $3,65 \times 5 = 18,25 \text{ m}^2$

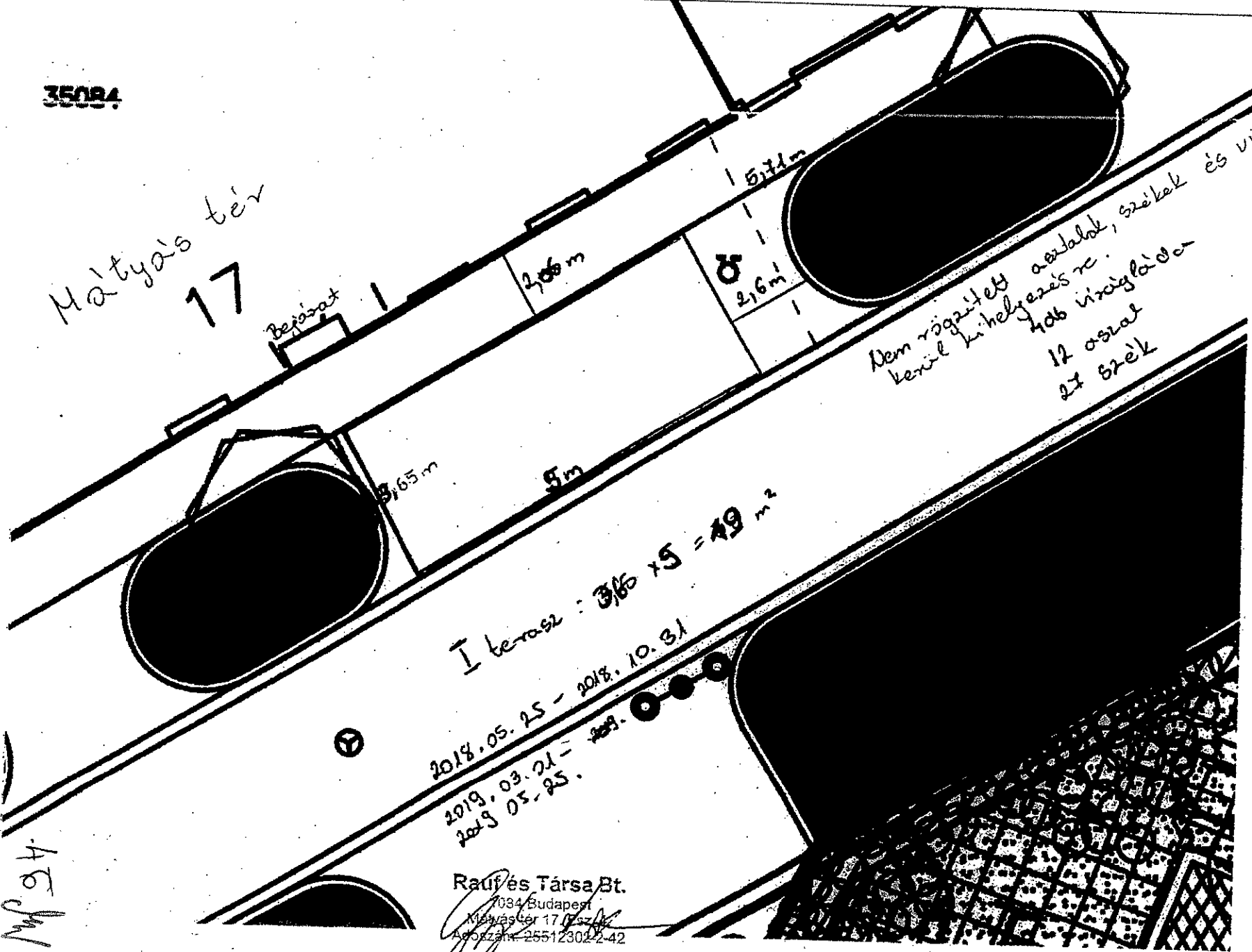
2018. 05. 25 - 2018. 10. 31

2019. 03. 21 - 2019. 05. 25

Nem rögzített asztalok, székek és virágláda
helyezése.
12 oszlop
21 szék

Rauf és Társa Bt.
1034 Budapest
Mátyás tér 17
Adószám: 25512302-42

Mf 94



A kérelmező tudomásul veszi, hogy

- a kérelem benyújtása nem jogosítja fel a közterület használatára,
- a Józsefvárosi Önkormányzat tulajdonában lévő közterületek használatáról és használatának rendjéről szóló 37/2017. (IX. 14.) önkormányzati rendelet 21. § (1) bekezdése szerint a közterület használatáért közterület-használati díjat köteles fizetni,
- a közterületen kizárólag a kereskedelmi tevékenységek végzésének feltételeiről szóló 210/2009. (IX.29.) Kormányrendelet 12. § (1) bekezdése alapján a rendelet 5. mellékletében meghatározott termékek árusíthatók.

A kérelemhez a kérelmezőnek az alábbi melléleteket kell csatolnia: (A csatolt mellékletet kérjük X-el jelölni)

1. A közterületen folytatni kívánt tevékenység gyakorlására feljogosító egyszerű okirat másolatát: - egyéni vállalkozás esetén: vállalkozói igazolványt, - gazdasági társaság, egyéni cég esetén: 30 napnál nem régebbi cégkivonatot, aláírási címpéldányt, - társadalmi és egyéb szervezetek esetében: a nyilvántartásba-vételüket igazoló okiratot, - östermelők esetén östermelői igazolványt. - vendéglátó terasz létesítése esetén, az azt üzemeltetni kívánó kereskedelmi/vendéglátó egység érvényes bejelentés köteles kereskedelmi tevékenység bejelentését igazoló dokumentumot vagy a Működési Engedélyt	
2. Az igényelt területre vonatkozó méretezett helyszínt ábrázoló vázlatot , amelyen szerepelnie kell a környező utcáknak is. A vázlaton az igényelt területnek - a szükséges méretekkel - úgy kell szerepelnie, hogy annak nagysága, elhelyezkedése egyértelműen megállapítható legyen. TERASZ, KIOSZK ESETÉN: annak szélessége, hosszúsága; a terasz, kiosk szélének az épület homlokzati falától és a járda szélétől való távolsága; terasz esetén annak az üzletnek a bejáratától való távolsága, amelyikhez tartozik; méterben mérve.	
3. Az elhelyezni kívánt építmény, létesítmény, berendezés műszaki leírását és terveit; <i>teraszkérelmekhez a helyszín fotóját is csatolni szükséges.</i>	
4. Meglévő létesítményre vonatkozó közterület-használati hozzájárulás megújítása esetén – városképvédelmi szempontok figyelembevétele miatt – fényképfelvételt kell becsatolni.	
5. <i>Építési engedélyhez kötött építmény esetében vagy építési munkálatokkal összefüggő közterület-használat esetében az építőtől kapott meghatalmazást és a jogszabályban előírt esetekben a jogerős építésügyi hatósági engedélyt csatolni szükséges.</i>	
6. Közút igénybevétele esetén – a 2. pontban foglalt helyszínrajzon túl – a vonatkozó helyszínt ábrázoló forgalomtechnikai vázrajzot, amely beszerezhető a Budapest Közút Zrt. központi ügyfélszolgálatán (1115 Budapest, Bánk bán utca 8-12.) http://budapestkozut.hu	

Figyelmeztetés: *A hiánytalanul kitöltött kérelemnyomtatvány és az előírt mellékletek csatolásán túl, a pontos és egyértelmű helymeghatározás, valamint a meglévő létesítmény fotója elengedhetetlen a benyújtott kérelem érdemi elbírálásához!*

A közterület-használatot – különösen – az alábbi jogszabályok szabályozzák:

- Magyarország helyi önkormányzatairól szóló 2011. évi CLXXXIX. törvény
- a Józsefvárosi Önkormányzat tulajdonában lévő közterületek használatáról és használatának rendjéről szóló 37/2017. (IX.14.) önkormányzati rendelet
- Józsefváros Kerületi Építési Szabályzatáról szóló 66/2007.(XII.12.) önkormányzati rendelet
- Budapest főváros rendezési szabályzatáról szóló 5/2015. (II. 16.) Főv. Kgy. rendelet
- A településképp védelméről szóló 34/2017. (IX.14.) önkormányzati rendelete

NYILATKOZAT

Alulírott, az általam benyújtott közterület-használati kérelmem elbírálásának céljából **hozzájárulok** személyes adataim történő kezeléséhez, valamint ahhoz, hogy az így tudomásra jutott személyes adataimat a Polgármesteri Hivatal az eljárásban részt vevő szakhatósági állásfoglalások bekérése végett továbbítsa az illetékes hatóságok felé.


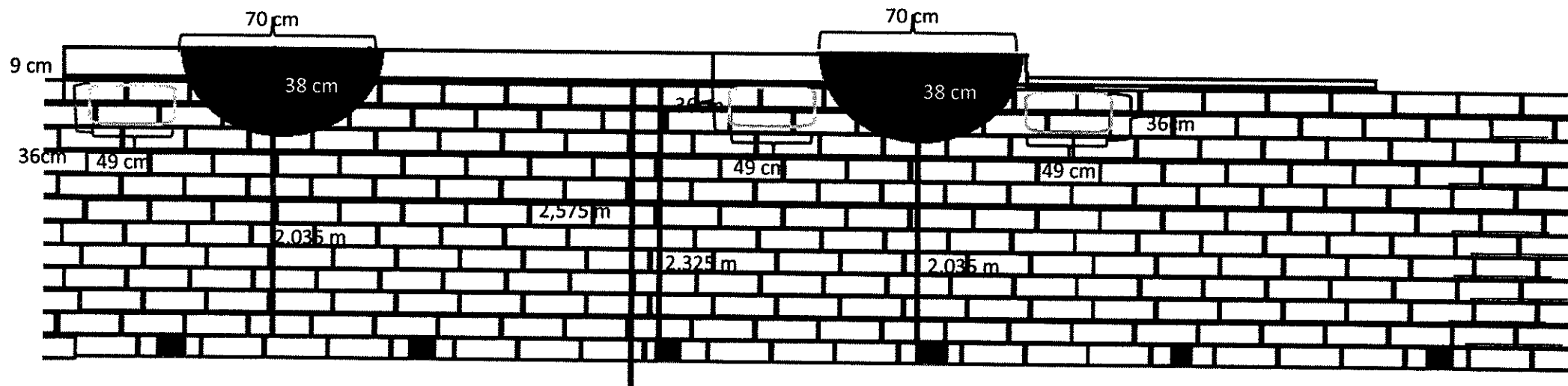
Kérelmem benyújtásakor a Polgármesteri Hivatal Gazdálkodási Ügyosztály ügyintézőjétől tájékoztatást kaptam –amelyet **tudomásul vettem** – az eljárás megindításának napjáról, az ügyintézési határidőről, az ügyemre irányadó jogszabályi rendelkezésekről, jogaimról és kötelezettségeimről, továbbá kötelezettségem elmulasztásának jogkövetkezményeiről, valamint a hivatali elérhetőségről.

Kijelentem, hogy kérelmem teljesítése esetén az általános közigazgatási rendtartásról szóló 2016. évi CL. törvény 82. § (2) bekezdés b) pontja alapján a fellebbezési jogomról lemondok.

Tudomásul veszem, hogy ezáltal az ügyemben hozott határozat annak közlésekor jogerőre emelkedik.

Budapest, 20...¹⁹... év ⁵... hó ⁰⁸... nap.

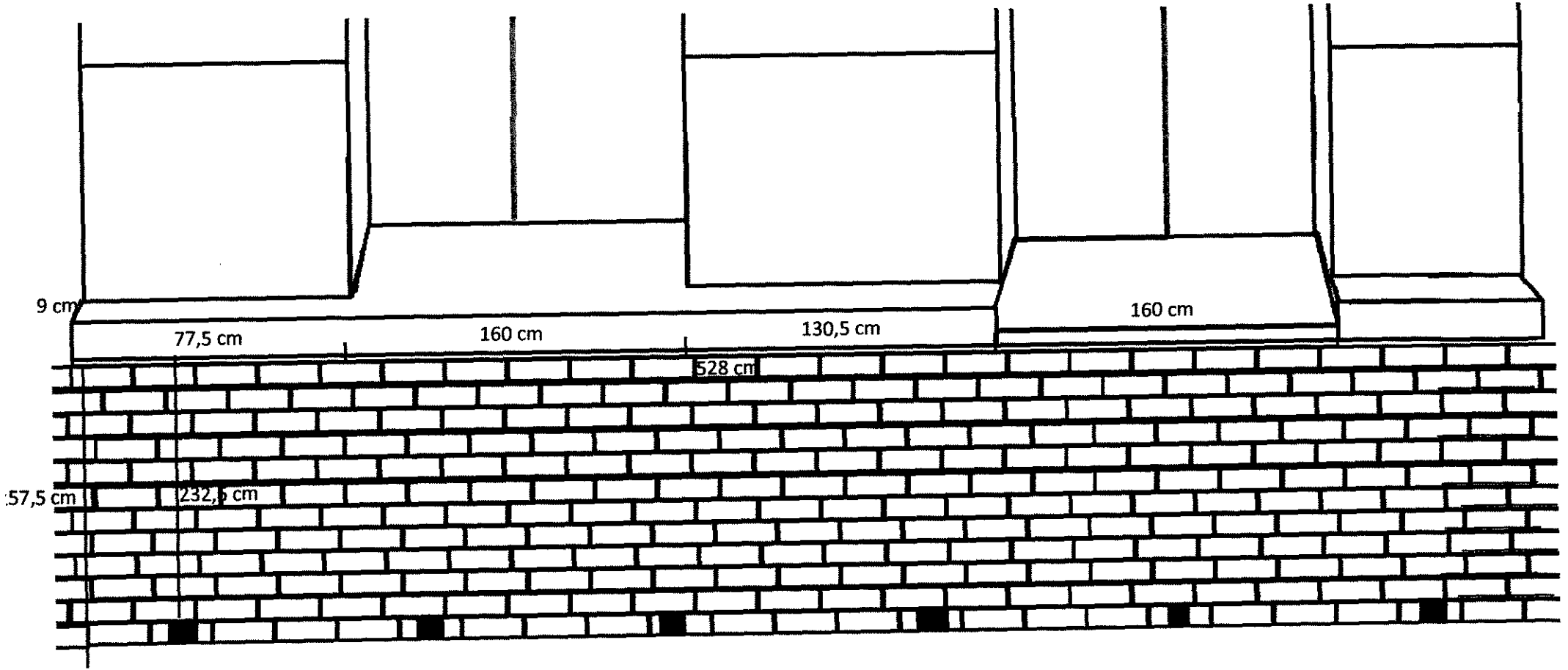
.....
KÉRELMEZŐ ALÁÍRÁSA
48



A terasz : $0,38 \times 1,19 = 0,45 \sim 1 \text{ m}^2$

B terasz : $0,38 \times 1,68 = 0,64 \sim 1 \text{ m}^2$

19
67



57,5
160

K É R E L E M

a Józsefvárosi Önkormányzat tulajdonában lévő közterület használatához

Kérjük a nyomtatványt olvashatóan, nyomtatott betűvel kitölteni!

Gazdasági társaságok, egyéni cég, társadalmi és egyéb szervezetek esetében:

Kérelmező neve: ITALIAN FACTOR KFT telefon:
Kapcsolattartó ügyintéző neve: telefon:
e-mail cím:
Székhelye: irsz.: 1137 helység: közterület: szám: em./ajtó:
Levelezési cím: 1137 Bp. Szeuw. Isztau Knt 12
Cégijegyzék szám/ Nyilvántartási szám: 0109204130
Adószáma: 25174324-2-41
Bankszámlaszáma: 10403387-50526748-48511008

Egyéni vállalkozás esetében:

Kérelmező neve: telefon:
Lakcíme: irsz.: helység: közterület: szám: em./ajtó:
Levelezési cím:
e-mail cím: Józsefvárosi Polgármesteri Hivatal
Vállalkozó nyilvántartási száma:
Adószáma:
Bankszámlaszáma:

Erkezett:	2019 APR 15	Szám:	16-1144
Melléklet:		Ügyintéző:	Gyurina R
		Előzmény:	

Magánszemélyek esetében:

Kérelmező neve: telefon:
Lakcíme: irsz.: helység: közterület: szám: em./ajtó:
Születési helye: ideje: év hó nap anyja neve:
e-mail cím:

Megjegyzés: Fenti adatok közzlése a közterület-használati kérelmek elbírálásához, valamint a közterület-használati hozzájárulásban foglaltak ellenőrzéséhez szükségesek. Az adatokat a Polgármesteri Hivatal Gazdálkodási, illetve Közterület-felügyeleti Ügyosztálya kezeli az információs önrendelkezési jogról és az információszabadságról szóló 2011. évi CXII. törvény alapján.

Közterület-használat ideje: 2019. év 05 hó 16 naptól - 2019. év 10 hó 16 napig

(Több időpont,- helyszín esetén kérünk listát mellékelni!)

Közterület-használat célja: VENDEGLATO - FAGYLAJT - napernyő

Kérelemmel érintett közterület nagysága: 12m² 3m² - 6m² db /m² /fő

Közterület helye: Budapest, VIII. kerület CONVIW SEPAWY szám előtti

járdán úttesten, zöldterületen vagy: JÁNOS

Megjegyzés (Egyéb tény, körülmény, stb.):

JÓZSEFVÁROSI POLGÁRMESTERI HIVATAL
51. A kérelem benyújtása nem jogosít fel a közterület használatára.
2019 APR 15.
Szám: 26779
Sign: Gyurina R

új

51
JW

A kérelmező tudomásul veszi, hogy

– a kérelem benyújtása nem jogosítja fel a közterület használatára,

– a Józsefvárosi Önkormányzat tulajdonában lévő közterületek használatáról és használatának rendjéről szóló

37/2017. (IX. 14.) önkormányzati rendelet 21. § (1) bekezdése szerint a közterület használatáért közterület-használati díjat köteles fizetni,

– a közterületen kizárólag a kereskedelmi tevékenységek végzésének feltételeiről szóló 210/2009. (IX.29.) Kormányrendelet 12. § (1) bekezdése alapján a rendelet 5. mellékletében meghatározott termékek árusíthatók.

A kérelemhez a kérelmezőnek az alábbi melléleteket kell csatolnia: (A csatolt mellékletet kérjük X-el jelölni)

1. A közterületen folytatni kívánt tevékenység gyakorlására feljogosító egyszerű okirat másolatát:	
- egyéni vállalkozás esetén: vállalkozói igazolványt,	
- gazdasági társaság, egyéni cég esetén: 30 napnál nem régebbi cégkivonatot, aláírási címpéldányt,	
- társadalmi és egyéb szervezetek esetében: a nyilvántartásba-vételüket igazoló okiratot,	
- östermelők esetén östermelői igazolványt.	
- vendéglátó terasz létesítése esetén, az azt üzemeltetni kívánó kereskedelmi/vendéglátó egység érvényes bejelentés köteles kereskedelmi tevékenység bejelentését igazoló dokumentumot vagy a Működési Engedélyt	
2. Az igényelt területre vonatkozó méretezett helyszínt ábrázoló vázlatot, amelyen szerepelnie kell a környező utcáknak is. A vázlaton az igényelt területnek - a szükséges méretekkel - úgy kell szerepelnie, hogy annak nagysága, elhelyezkedése egyértelműen megállapítható legyen. TERASZ, KIOSZK ESETÉN: annak szélessége, hosszúsága; a terasz, kiosk szélének az épület homlokzati falától és a járda szélétől való távolsága; terasz esetén annak az üzletnek a bejáratától való távolsága, amelyikhez tartozik; méterben mérve.	
3. Az elhelyezni kívánt építmény, létesítmény, berendezés műszaki leírását és terveit; teraszkérelmekhez a helyszín fotóját is csatolni szükséges.	
4. Meglévő létesítményre vonatkozó közterület-használati hozzájárulás megújítása esetén – városképvédelmi szempontok figyelembevétele miatt – fényképfelvételt kell becsatolni.	
5. Építési engedélyhez kötött építmény esetében vagy építési munkálatokkal összefüggő közterület-használat esetében az építőtől kapott meghatalmazást és a jogszabályban előírt esetekben a jogerős építésügyi hatósági engedélyt csatolni szükséges.	
6. Közút igénybevétele esetén – a 2. pontban foglalt helyszínrajzon túl – a vonatkozó helyszínt ábrázoló forgalomtechnikai vázrajzot, amely beszerezhető a Budapest Közút Zrt. központi ügyfélszolgálatán (1115 Budapest, Bánk bán utca 8-12.) http://budapestkozut.hu	

Figyelmeztetés: A hiánytalanul kitöltött kérelemnyomtatvány és az előírt mellékletek csatolásán túl, a pontos és egyértelmű helymeghatározás, valamint a meglévő létesítmény fotója elengedhetetlen a benyújtott kérelem érdemi elbírálásához!

A közterület-használatot – különösen – az alábbi jogszabályok szabályozzák:

- Magyarország helyi önkormányzatairól szóló 2011. évi CLXXXIX. törvény
- a Józsefvárosi Önkormányzat tulajdonában lévő közterületek használatáról és használatának rendjéről szóló 37/2017. (IX. 14.) önkormányzati rendelet
- Józsefvárosi Kerületi Építési Szabályzatáról szóló 66/2007.(XII.12.) önkormányzati rendelet
- Budapest főváros rendezési szabályzatáról szóló 5/2015. (II. 16.) Főv. Kgy. rendelet
- A településképp védelméről szóló 34/2017. (IX.14.) önkormányzati rendelete

NYILATKOZAT

Alulírott, az általam benyújtott közterület-használati kérelmem elbírálásának céljából **hozzájárok** személyes adataim történő kezeléséhez, valamint ahhoz, hogy az így tudomásra jutott személyes adataimat a Polgármesteri Hivatal az eljárásban részt vevő szakhatósági állásfoglalások bekérése végett továbbítsa az illetékes hatóságok felé.


Kérelmem benyújtásakor a Polgármesteri Hivatal Gazdálkodási Ügyosztály ügyintézőjétől tájékoztatást kaptam –amelyet **tudomásul vettem** – az eljárás megindításának napjáról, az ügyintézési határidőről, az ügyemre irányadó jogszabályi rendelkezésekről, jogaimról és kötelezettségeimről, továbbá kötelezettségem elmulasztásának jogkövetkezményeiről, valamint a hivatali elérhetőségről.

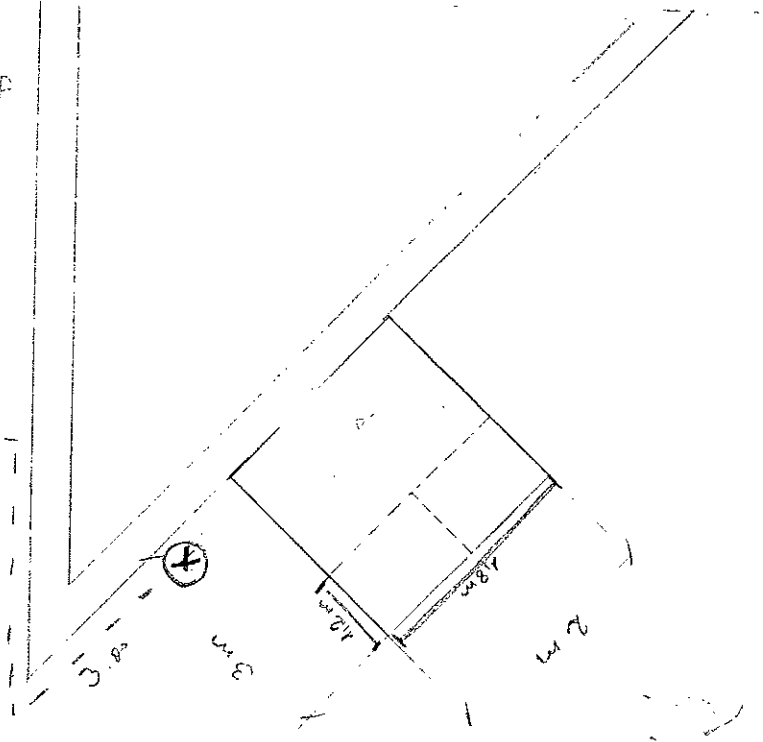
Kijelentem, hogy kérelmem teljesítése esetén az általános közigazgatási rendtartásról szóló 2016. évi CL. törvény 82. § (2) bekezdés b) pontja alapján a fellebbezési jogomról lemondok.

Tudomásul veszem, hogy ezáltal az ügyemben hozott határozat annak közlésekor jogerőre emelkedik.

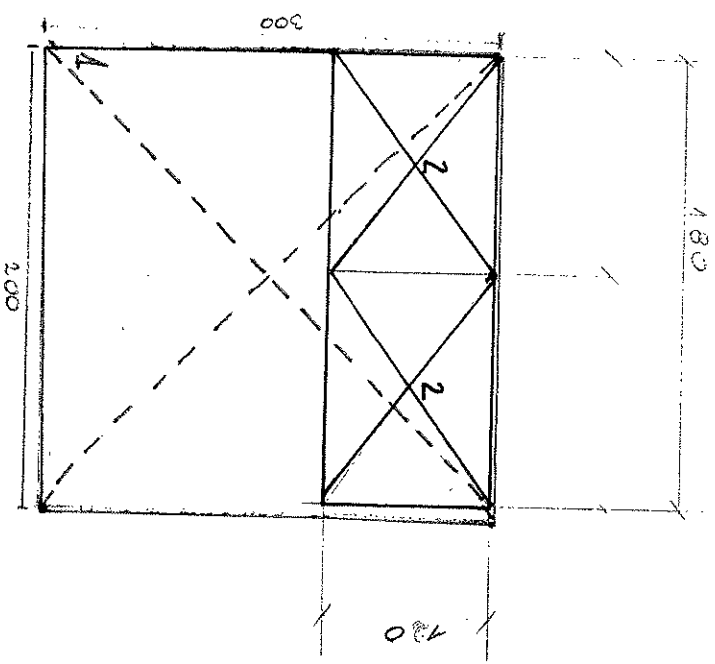
Budapest, 20..... év hó nap.

ITALIAN FACTOR KFT. :
1137 Budapest, Szent István krt. 12./14.
Adószám: 25174324-2-41


KÉRELMEZŐ ALÁÍRÁSA 5.2 JAV




Handwritten text, possibly a name or title, written diagonally across the drawing.




Van	Mühür	Kesim
İşler	İşler	İşler
Pa		


Handwritten notes and labels on the left side of the page, including '1.000', '1.000', and '1.000'.

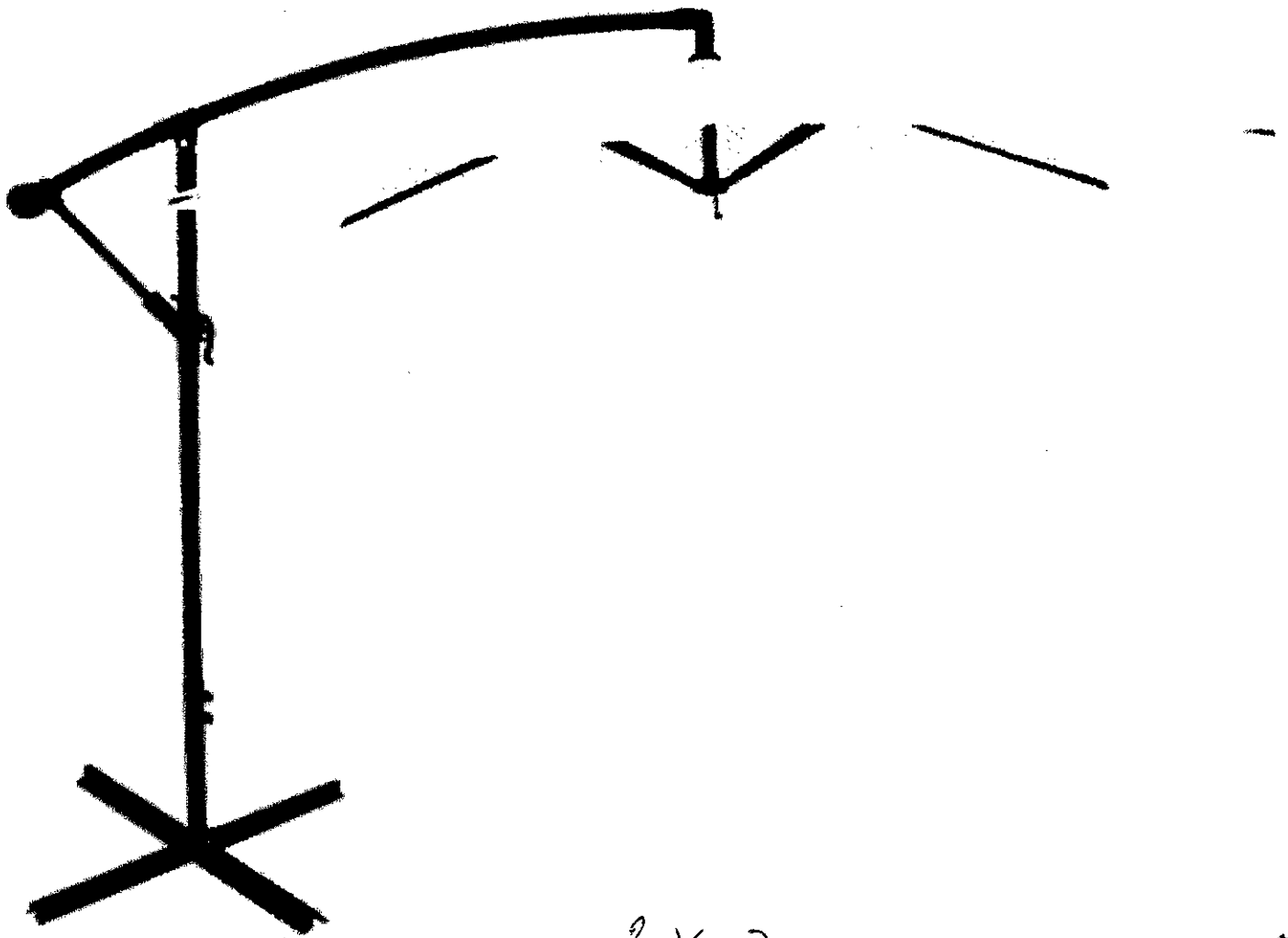
Handwritten text at the bottom left, possibly a date or reference number.



54. 1/1







2 X 3

57

XI

K É R E L E M
a Józsefvárosi Önkormányzat tulajdonában lévő közterület használatához

Kérlek a nyomtatványt olvashatóan, nyomtatott betűvel kitölteni!

Gazdasági társaságok, egyéni cég, társadalmi és egyéb szervezetek esetében:
Kérelmező neve: Társasház, II. János Pál pápa tér 17. telefon:
Kapcsolattartó ügyintéző neve: telefr
e-mail cím:
Székhelye: irsz.: 1081 helység: Budapest közterület: II. János P. pápa tér szám: 17. em./ajtó:
Levelezési cím: 1081. Budapest, II. János Pál pápa tér 16. II. 22-
Cégjegyzék szám/ Nyilvántartási szám:
Adószáma: 28891190-1-42
Bankszámlaszáma: 11708001-20088246 -
Józsefvárosi Polgármesteri Hivatal
Érkezett: 2019 MÁJ 29. Szám: 16-17/2
Melléklet:
Ügyintéző: Opatti Rn
Előzriny: X

Egyéni vállalkozás esetében:
Kérelmező neve: telefon:
Lakcíme: irsz.: helység: közterület: szám: em./ajtó:
Levelezési cím:
e-mail cím:
Vállalkozó nyilvántartási száma:
Adószáma:
Bankszámlaszáma: - -

Magánszemélyek esetében:
Kérelmező neve: telefon:
Lakcíme: irsz.: helység: közterület: szám: em./ajtó:
Születési helye: ideje: év hó nap anyja neve:
e-mail cím:

Megjegyzés: Fenti adatok közlése a közterület-használati kérelmek elbírálásához, valamint a közterület-használati hozzájárulásban foglaltak ellenőrzéséhez szükségesek. Az adatokat a Polgármesteri Hivatal Gazdálkodási, illetve Közterület-felügyeleti Ügyosztálya kezeli az információs örendelkezési jogról és az információszabadságról szóló 2011. évi CXII. törvény alapján.

Közterület-használat ideje: 20 19. év 05. hó 29. naptól - 20 19. év 06. hó 10. napig
(Több időpont,- helyszín esetén kérünk listát mellékelni!)
Közterület-használat célja: áruháztelepítés a külső homlokzat felújításához
Kérelemmel érintett közterület nagysága: 136 m² járda db / m² / fő
Közterület helye: Budapest, VIII. kerület II. János Pál pápa tér 17. szám előtti
járda, úttesten, zöldterületen vagy: Kun utcai oldal

Megjegyzés (Egyéb tény, körülmény, stb.): A kedvezőtlen időjárás miatt a kivitelezésben csúszás várható. Ugyanakkor a terület használati engedélyünk (273/2019. sz.) május 28-án lejárt. Kérjük, hogy a közterület használati engedélyünket sziveskedjék 11.10-ig meghosszabbítani és a közterület használati díjtól eltekinteni.

A kérelem benyújtása nem jogosít fel a közterület használatára.

2019 MÁJ 28.
16:02
36955
16/17/2019

2019 MÁJ 29.

58 JW

A kérelmező tudomásul veszi, hogy

- a kérelem benyújtása nem jogosítja fel a közterület használatára,
- a Józsefvárosi Önkormányzat tulajdonában lévő közterületek használatáról és használatának rendjéről szóló 37/2017. (IX. 14.) önkormányzati rendelet 21. § (1) bekezdése szerint a közterület használatáért közterület-használati díjat köteles fizetni,
- a közterületen kizárólag a kereskedelmi tevékenységek végzésének feltételeiről szóló 210/2009. (IX.29.) Kormányrendelet 12. § (1) bekezdése alapján a rendelet 5. mellékletében meghatározott termékek árusíthatók.

A kérelemhez a kérelmezőnek az alábbi melléleteket kell csatolnia: (A csatolt mellékletet kérjük X-el jelölni)

1. A közterületen folytatni kívánt tevékenység gyakorlására feljogosító egyszerű okirat másolatát:	
- egyéni vállalkozás esetén: vállalkozói igazolványt,	
- gazdasági társaság, egyéni cég esetén: 30 napnál nem régebbi cégkivonatot, aláírási címpéldányt,	
- társadalmi és egyéb szervezetek esetében: a nyilvántartásba-vételüket igazoló okiratot,	X
- őstermelők esetén őstermelői igazolványt.	
- vendéglátó terasz létesítése esetén, az azt üzemeltetni kívánó kereskedelmi/vendéglátó egység érvényes bejelentés köteles kereskedelmi tevékenység bejelentését igazoló dokumentumot vagy a Működési Engedélyt	
2. Az igényelt területre vonatkozó méretezett helyszínt ábrázoló vázlatot, amelyen szerepelnie kell a környező utcáknak is. A vázlaton az igényelt területnek - a szükséges méretekkel - úgy kell szerepelnie, hogy annak nagysága, elhelyezkedése egyértelműen megállapítható legyen. TERASZ, KIOSZK ESETÉN: annak szélessége, hosszúsága; a terasz, kiosk szélének az épület homlokzati falától és a járda szélétől való távolsága; terasz esetén annak az üzletnek a bejáratától való távolsága, amelyikhez tartozik; méterben mérve.	X
3. Az elhelyezni kívánt építmény, létesítmény, berendezés műszaki leírását és terveit; teraszkérelmekhez a helyszín fotóját is csatolni szükséges.	
4. Meglévő létesítményre vonatkozó közterület-használati hozzájárulás megújítása esetén – városképvédelmi szempontok figyelembevételére miatt – fényképfelvételt kell becsatolni.	
5. Építési engedélyhez kötött építmény esetében vagy építési munkálatokkal összefüggő közterület-használat esetében az építőtől kapott meghatalmazást és a jogszabályban előírt esetekben a jogerős építésügyi hatósági engedélyt csatolni szükséges.	
6. Közút igénybevétele esetén – a 2. pontban foglalt helyszínrajzon túl – a vonatkozó helyszínt ábrázoló forgalomtechnikai vázrajzot, amely beszerezhető a Budapest Közút Zrt. központi ügyfélszolgálatán (1115 Budapest, Bánk bán utca 8-12.) http://budapestkozut.hu	X

Figyelmeztetés:

A hiánytalanul kitöltött kérelemnyomtatvány és az előírt mellékletek csatolásán túl, a pontos és egyértelmű helymeghatározás, valamint a meglévő létesítmény fotója elengedhetetlen a benyújtott kérelem érdemi elbírálásához!

A közterület-használatot – különösen – az alábbi jogszabályok szabályozzák:

- Magyarország helyi önkormányzatairól szóló 2011. évi CLXXXIX. törvény
- a Józsefvárosi Önkormányzat tulajdonában lévő közterületek használatáról és használatának rendjéről szóló 37/2017. (IX.14.) önkormányzati rendelet
- Józsefvárosi Kertületi Építési Szabályzatáról szóló 66/2007.(XII.12.) önkormányzati rendelet
- Budapest főváros rendezési szabályzatáról szóló 5/2015. (II. 16.) Főv. Kgy. rendelet
- A településképvédelemről szóló 34/2017. (IX.14.) önkormányzati rendelete

NYILATKOZAT

Alulírott, az általam benyújtott közterület-használati kérelmem elbírálásának céljából **hozzájárulok** személyes adataim történő kezeléséhez, valamint ahhoz, hogy az így tudomásra jutott személyes adataimat a Polgármesteri Hivatal az eljárásban részt vevő szakhatósági állásfoglalások bekérése végett továbbítsa az illetékes hatóságok felé.

Kérelmem benyújtásakor a Polgármesteri Hivatal Gazdálkodási Ügyosztály ügyintézőjétől tájékoztatást kaptam –amelyet **tudomásul vettem** – az eljárás megindításának napjáról, az ügyintézési határidőről, az ügyemre irányadó jogszabályi rendelkezésekről, jogaimról és kötelezettségeimről, továbbá kötelezettségem elmulasztásának jogkövetkezményeiről, valamint a hivatali elérhetőségről.

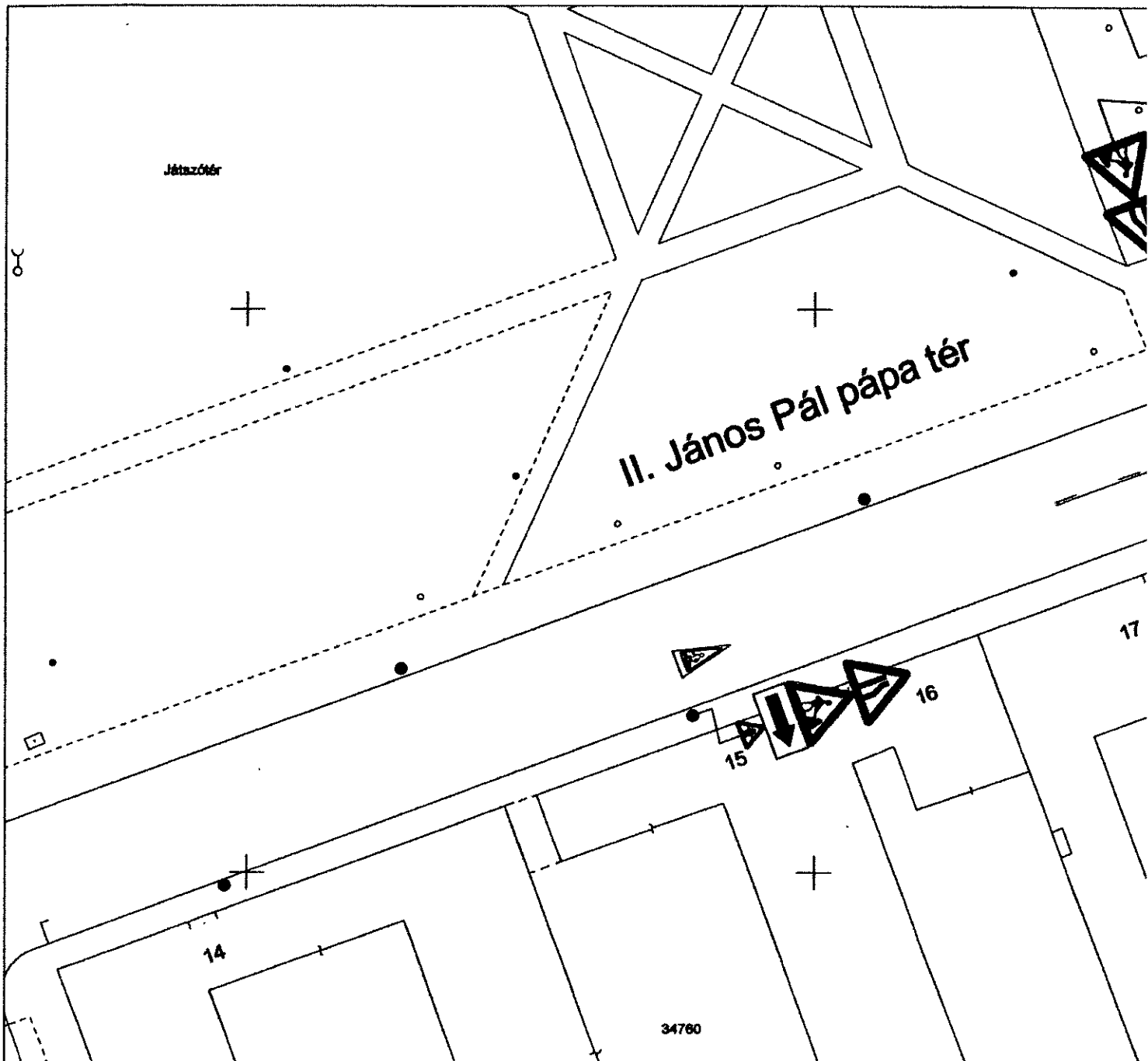
Kijelentem, hogy kérelmem teljesítése esetén az általános közigazgatási rendtartásról szóló 2016. évi CL. törvény 82. § (2) bekezdés b) pontja alapján a fellebbezési jogomról lemondok.

Tudomásul veszem, hogy ezáltal az ügyemben hozott határozat annak közlésekor jogerőre emelkedik.

Budapest, 20.19. év 05 hó 25 nap.

.....
KÉRELMEZŐ ALÁÍRÁSA

59 JW



METRÓBER

TERVEZŐ ÉS TANÁCSADÓ
KORLÁTOLT FELELŐSSÉGŰ TÁRSASÁG

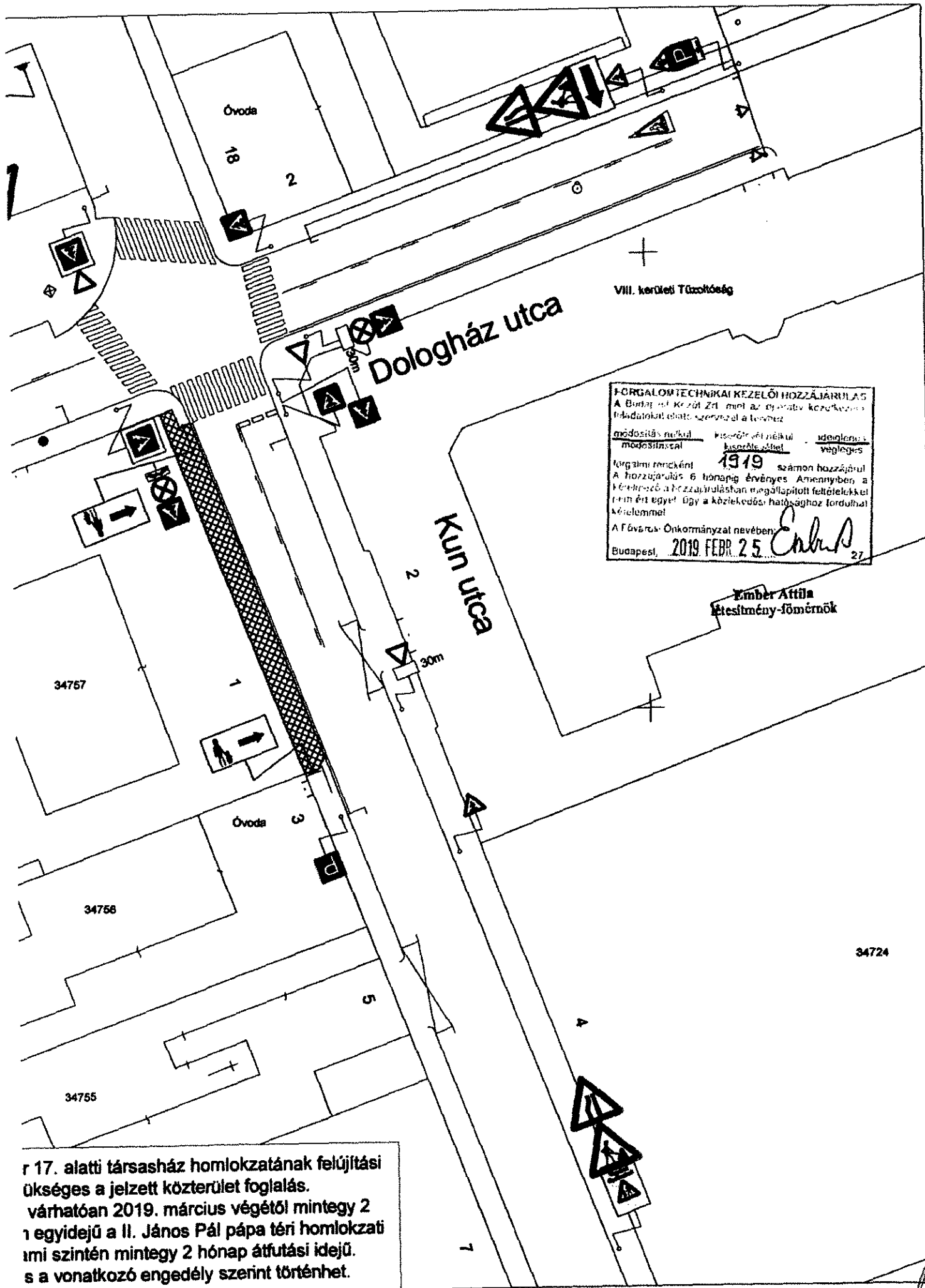
1032. BUDAPEST XIII. VÁCI ÚT 28.

TEL.: 785-7878, FAX: 785-5451

Megrendelő:	Budapest VIII. kerület, II. János Pál pápa tér 17. Társasház	Dátum:	2019. február
Munka megnevezése:	Budapest VIII. kerület, II. János Pál pápa tér 17. homlokzat felújítási munkái - Kun utcai homlokzat	Tervszám:	2083.
Rajz megnevezése:	Építés alatti ideiglenes forgalomkorlátozási helyszínrajz	Rajzszám:	É - 2.
		Méretarány:	M = 1 : 500
Ez a terv a Metróber Tervező és Tanácsadó Kft. szellemi tulajdona, amelynek védelmét jogszabály biztosítja.			
Tervező:		Ügyvezető:	

A II. János Pál pápa tér
munkáihoz sz
A forgalomkorlátozá
hónapon át tart, és ne
oldal felújításával,
A közterületfoglal

60 k



FORGALOMTECHNIKAI KEZELŐI HOZZÁJÁRULÁS
 A Budapesti Közút Zrt. melletti az egyirányú közlekedés
 megvalósítását célzó szerződés a tervezés

módosítás nélkül	kiegészítéssel	ideiglenes
módosítással	kiegészítéssel	végleges
	1919	

forgalmi rendként
 A hozzájárulás 6 hónapig érvényes. Amennyiben a
 megvalósítás a hozzájárulásban megállapított feltételekkel
 nem éri egyet, úgy a közlekedési hatósághoz fordulhat
 kérelemmel.
 A Fővárosi Önkormányzat nevében:

Budapest, 2019. FEBR. 25. *Emler* 27

Emler Attila
 Értéktámasztó-főmérnök

A 17. alatti társasház homlokzatának felújítási
 munkái várhatóan 2019. március végétől mintegy 2
 hónapig tartanak, egyidejűleg a II. János Pál pápa téri homlokzati
 munkák szintén mintegy 2 hónap átütési idejű.
 A munkák a vonatkozó engedély szerint történhetnek.

61 *AK*

címzett	nyilv. szám:
cím:	iktatószám:
	tárgy: 8. kerület II. János Pál pápa tér 17. ideiglenes forgalomtechnikai terv
	igyzintező: Ember Attila

Társaságunkhoz érkezett, „8. kerület II. János Pál pápa tér 17. ideiglenes forgalomtechnikai terv” tárgyú, 2083. tervszámú kiviteli tervdokumentációra forgalomtechnikai kezelői hozzájárulásunkat az alábbi feltételekkel adjuk meg:

Az ideiglenes jelzőtáblák ép, fényvisszavető fóliás felületűek legyenek, és tiszta állapotban kerüljenek kihelyezésre. Az Útügyi Műszaki előírásokban foglaltakat be kell tartani, különös tekintettel a magassági elhelyezésre vonatkozó kritériumokra.

A kivitelezés során a munkaterületet zárt, min. 1,5 m magas, rácsos elrendezésű, cégjelzéssel ellátott elkorlátozó elemsorral kell lehatárolni, amely 100 km/h szélterhelésnek ellenáll. Megfelelő éjszakai megvilágítást kell alkalmazni.

A gyalogosforgalom munkaterülettől elhatárolt szabad mozgását biztosítani kell, akadály esetén a rajz szerinti kialakítású min. 1 m szélességű védőtetes gyalogosfolyosóval. A forgalom alatt álló közútra a gyalogos nem terelhető.

A munkaterület mellett, forgalmi sávban munkagép, ember nem tartózkodhat, a munkaterületről kikerülő anyag, építési anyag és törmelék nem tárolható.

A bontott és az építési anyagot minden esetben kalodában kell elhelyezni.

A jóváhagyott tervtől eltérni csak Társaságunkkal egyeztetett módon lehet. A tervtől eltérő munkavégzés, vagy feltételeink be nem tartása esetén hozzájárulásunk érvényét veszti.

Amennyiben a kezelői hozzájárulással ellátott építés alatti állapottervektől a kivitelezés során eltérés válik szükségessé, új forgalomkorlátozási állapottervet kell készíteni, amelyre kezelői hozzájárulásunkat meg kell kérni.

Az ideiglenes „Megállni tilos” jelzőtáblákat hatályba lépésük előtt legalább 48 (legfeljebb 72) órával ki kell helyezni, és kiegészítő táblán fel kell tüntetni a hatályba lépés időpontját.

Forgalomtechnikai kezelői hozzájárulásunk 6 hónapig, vagy az ebben a 6 hónapban kérelmezett érvényes munkakezdési engedélyben meghatározott időszak végéig érvényes. A hozzájárulásunkban megállapított feltételekkel szemben kérelemmel a Budapest Főváros Kormányhivatala III. Kerületi Hivatalához lehet fordulni.

Forgalomtechnikai kezelői hozzájárulásunkat a Magyarország helyi önkormányzatairól szóló 2011. évi CLXXXIX. törvény 23. § (4) bekezdés 1. pontja, a közúti közlekedésről szóló 1988. évi I. törvény 33. és 34. §-ai, az utak forgalomszabályozásáról és a közúti jelzések elhelyezéséről szóló 20/1984. (XII.21.) KM rendelet 2. §-a, valamint a fővárosi helyi közutak kezelésének és üzemeltetésének szakmai szabályairól, továbbá az útépitések, a közterületet érintő közmű-, vasút- és egyéb építések és az útburkolatbontások szabályozásáról szóló 34/2008. (VII. 15.) Főv. Kgy. rendelet alapján, mint Operatív kezelő adtuk ki.

Budapest, 2019. február 25.

:/Somogyvári Kristóf:/
mérnökségvezető

Zártkörűen működő Részvénytársaság
1156 Budapest, Fehérvári út 122. sz. 12.
ÁH. Szám: 01-10-047164
Cépposta: Budapest 1156 047164
Bank számla: Budapesti Bank Plc. 1156
10918001-00000069-99910008
11.

:/Ember Attila:/
létesítmény főmérnök

Budapest Közút
Zártkörűen Működő Részvénytársaság
cégjegyzékszám: 01-10-047164
postacím: Budapest Közút Zrt. Budapest Pf. 86. 1518

telefon: +36 1 776-6134
fax: + 36 1 776-6212
web: www.budapestkozut.hu
e-mail: budapestkozut@budapestkozut.hu

62

XII

K É R E L E M
a Józsefvárosi Önkormányzat tulajdonában lévő közterület használatához

Kériük a nyomtatványt olvashatóan, nyomtatott Józsefvárosi Polgármesteri Hivatalon.

Gazdasági társaságok, egyéni cég, társadalmi és egyéb szervezetek esetében:

Kérelmező neve: TOTALHOUSE HUNGARY KFT telefon:
Kapcsolattartó ügyintéző neve: telefon:
e-mail cím:
Székhelye: irsz.: 1 0 6 4 helység: BUDAPEST közterület: PODMANICZKY UTCA szám: 57 em./ajtó: 2/14
Levelezési cím:
Cégjegyzék szám/ Nyilvántartási szám:
Adószáma: 2 5 1 2 1 1 8 2 - 2 - 4 2
Bankszámlaszáma: - -

Melléklet:	Ügyintéző:	Előzmény:
A	Gyimesi Róbert	ER

Egyéni vállalkozás esetében:

Kérelmező neve: telefon:
Lakcíme: irsz.: helység: közterület: szám: em./ajtó:
Levelezési cím:
e-mail cím:
Vállalkozó nyilvántartási száma:
Adószáma: - -
Bankszámlaszáma: - -

Magánszemélyek esetében:

Kérelmező neve: telefon:
Lakcíme: irsz.: helység: közterület: szám: em./ajtó:
Születési helye: ideje: év hó nap anyja neve:
e-mail cím:

Megjegyzés: Fenti adatok közlése a közterület-használati kérelmek elbírálásához, valamint a közterület-használati hozzájárulásban foglaltak ellenőrzéséhez szükségesek. Az adatokat a Polgármesteri Hivatal Gazdálkodási, illetve Közterület-felügyeleti Ügyosztálya kezeli az információs önrendelési jogról és az információszabadságról szóló 2011. évi CXII. törvény alapján.

Közterület-használat ideje: 20 1 9 . év 0 6 hó 0 1 naptól - 20 1 9 . év 0 7 hó 3 1 napig
(Több időpont,- helyszín esetén kérünk listát mellékelni!)

Közterület-használat célja: ÉPÍTÉSI FELVONULÁSI TERÜLET
Kérelemmel érintett közterület nagysága: 76m² 6db Parabolá hely (Bacsó Béla a. 10; 12)
Közterület helye: Budapest, VIII. kerület BACSÓ BÉLA UTCA 13 szám előtti

Járdán, úttesten, zöldterületen vagy:
Megjegyzés (Egyéb tény, körülmény, stb.):
.....
.....
.....
.....

JÓZSEFVÁROSI POLGÁRMESTERI HIVATAL
2019 MAJ 10.
szám: 32842
Egy: [Signature]
16/177/2019

IKTATÁSSZÁM: 16 177 / 2019
2019 MAJ 13.

[Signature]

A kérelem benyújtása nem jogosít fel a közterület használatára.

A kérelmező tudomásul veszi, hogy

- a kérelem benyújtása nem jogosítja fel a közterület használatára,
- a Józsefvárosi Önkormányzat tulajdonában lévő közterületek használatáról és használatának rendjéről szóló 37/2017. (IX. 14.) önkormányzati rendelet 21. § (1) bekezdése szerint a közterület használatáért közterület-használati díjat köteles fizetni,
- a közterületen kizárólag a kereskedelmi tevékenységek végzésének feltételeiről szóló 210/2009. (IX.29.) Kormányrendelet 12. § (1) bekezdése alapján a rendelet 5. mellékletében meghatározott termékek árusíthatók.

A kérelemhez a kérelmezőnek az alábbi melléleteket kell csatolnia: (A csatolt mellékletet kérjük X-el jelölni)

1. A közterületen folytatni kívánt tevékenység gyakorlására feljogosító egyszerű okirat másolatát:	
- egyéni vállalkozás esetén: vállalkozói igazolványt,	
- gazdasági társaság, egyéni cég esetén: 30 napnál nem régebbi cégkivonat, aláírási címpéldányt,	
- társadalmi és egyéb szervezetek esetében: a nyilvántartásba-vételüket igazoló okiratot,	
- östermelők esetén östermelői igazolványt.	
- vendéglátó terasz létesítése esetén, az azt üzemeltetni kívánó kereskedelmi/vendéglátó egység érvényes bejelentés köteles kereskedelmi tevékenység bejelentését igazoló dokumentumot vagy a Működési Engedélyt	
2. Az igényelt területre vonatkozó méretezett helyszínt ábrázoló vázlatot , amelyen szerepelnie kell a környező utcáknak is. A vázlaton az igényelt területnek - a szükséges méretekkel - úgy kell szerepelnie, hogy annak nagysága, elhelyezkedése egyértelműen megállapítható legyen. TERASZ, KIOSZK ESETÉN: annak szélessége, hosszúsága; a terasz, kiosk szélének az épület homlokzati falától és a járda szélétől való távolsága; terasz esetén annak az üzletnek a bejáratától való távolsága, amelyikhez tartozik; méterben mérve.	
3. Az elhelyezni kívánt építmény, létesítmény, berendezés műszaki leírását és terveit; <i>teraszkérelmekhez a helyszín fotóját is csatolni szükséges.</i>	
4. Meglévő létesítményre vonatkozó közterület-használati hozzájárulás megújítása esetén – városképvédelmi szempontok figyelembevétele miatt – fényképfelvételt kell becsatolni.	
5. <i>Építési engedélyhez kötött építmény esetében vagy építési munkálatokkal összefüggő közterület-használat esetében az építőtől kapott meghatalmazást és a jogszabályban előírt esetekben a jogerős építésügyi hatósági engedélyt csatolni szükséges.</i>	
6. Közút igénybevétele esetén – a 2. pontban foglalt helyszínrajzon túl – a vonatkozó helyszínt ábrázoló forgalomtechnikai vázrajzot, amely beszerezhető a Budapest Közút Zrt. központi ügyfélszolgálatán (1115 Budapest, Bánk bán utca 8-12.) http://budapestkozut.hu	

Figyelmeztetés:

A hiánytalanul kitöltött kérelemnyomtatvány és az előírt melléletek csatolásán túl, a pontos és egyértelmű helymeghatározás, valamint a meglévő létesítmény fotója elengedhetetlen a benyújtott kérelem érdemi elbírálásához!

A közterület-használatot – különösen – az alábbi jogszabályok szabályozzák:

- Magyarország helyi önkormányzatairól szóló 2011. évi CLXXXIX. törvény
- a Józsefvárosi Önkormányzat tulajdonában lévő közterületek használatáról és használatának rendjéről szóló 37/2017. (IX.14.) önkormányzati rendelet
- Józsefvárosi Kerületi Építési Szabályzatáról szóló 66/2007.(XII.12.) önkormányzati rendelet
- Budapest főváros rendezési szabályzatáról szóló 5/2015. (II. 16.) Főv. Kgy. rendelet
- A településképp védelméről szóló 34/2017. (IX.14.) önkormányzati rendelete

NYILATKOZAT

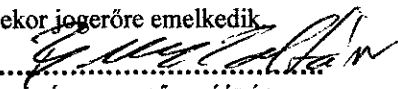
Alulírott, az általam benyújtott közterület-használati kérelmem elbírálásának céljából hozzájárulok személyes adataim történő kezeléséhez, valamint ahhoz, hogy az így tudomásra jutott személyes adataimat a Polgármesteri Hivatal az eljárásban részt vevő szakhatósági állásfoglalások bekérése végett továbbítsa az illetékes hatóságok felé.

Kérelmem benyújtásakor a Polgármesteri Hivatal Gazdálkodási Ügyosztály ügyintézőjétől tájékoztatást kaptam –amelyet tudomásul vettem – az eljárás megindításának napjáról, az ügyintézési határidőről, az ügyemre irányadó jogszabályi rendelkezésekről, jogaimról és kötelezettségeimről, továbbá kötelezettségem elmulasztásának jogkövetkezményeiről, valamint a hivatali elérhetőségről.

Kijelentem, hogy kérelmem teljesítése esetén az általános közigazgatási rendtartásról szóló 2016. évi CL. törvény 82. § (2) bekezdés b) pontja alapján a fellebbezési jogomról lemondok.

Tudomásul veszem, hogy ezáltal az ügyemben hozott határozat annak közlésekor jogerőre emelkedik.

Budapest, 2019. év 05. hó 10. nap.


KÉRELMEZŐ ALÁÍRÁSA

6.4 Jgy

címezett:

cím:

nyilv. szám:

iktatószám:

tárgy: 8. kerület Bacsó Béla utca 13. közterület-foglalás, toronydaru állítása, betonozás

igyzintázó: Ember Attila

Forgalomtechnikai kezelői hozzájárulás

Társaságunkhoz érkezett, „8. kerület Bacsó Béla utca 13. közterület-foglalás, toronydaru állítása, betonozás” tárgyú, KTB/2018 tervszámú kiviteli tervdokumentációra forgalomtechnikai kezelői hozzájárulásunkat az alábbi feltételekkel adjuk meg:

- Hozzájárulásunk e levélben szereplő módosításokkal együtt érvényes.
- A forgalomtechnikai eszközöknek meg kell felelniük a vonatkozó, hatályos Útügyi Műszaki Előírásoknak, elhelyezésükkor tekintettel kell lenni a vonatkozó jogszabályban rögzített előírásokra, különösen a magassági elhelyezésre vonatkozó kritériumokra.
- Az ideiglenes „Megállni tilos” jelzőtáblákat hatályba lépésük előtt legfeljebb 72 órával, de legkésőbb 48 órával korábban ki kell helyezni, és kiegészítő táblán fel kell tüntetni a hatályának pontos kezdeti- és végidőpontját.
- A jelzőtábla módosítások, valamint a munkaterület elkorlátozása egyidőben végzendő el.
- Az ideiglenes forgalmi rend kialakítása után a munka azonnal megkezdendő, az ettől való eltérés engedély nélküli munkavégzésnek tekintendő.
- A gyalogosforgalom munkaterülettől elhatárolt szabad mozgását biztosítani kell, akadály esetén min. 1 m széles provizóriummal vagy a terv szerinti táblák kihelyezésével át kell küldeni a túlsóoldali járdára. A forgalom alatt álló közútra a gyalogos hosszirányban nem terelhető.
- A lezárások időpontjaival kapcsolatban kérjük a „szomszédos” (17-23. sz.) ingatlan építőjének tájékoztatását.
- A teljes lezárás előtt az érintett területen lévő ingatlanok tulajdonosait szintén tájékoztatni kell a munkavégzés várható kezdetéről és annak időtartamáról.
- A terelés életbe lépését követően, a kezdeti időszak tapasztalatai alapján Társaságunk a forgalmi rendben szükség esetén módosításokat rendelhet el, melyet a kivitelezőnek jóváhagyott forgalomtechnikai terv alapján haladéktalanul - amennyiben időjárás körülmények nem akadályozzák, akkor 24 órán belül - végre kell hajtania.
- A jóváhagyott tervtől eltérni csak Társaságunkkal egyeztetett módon lehet. A tervtől eltérő munkavégzés, vagy feltételeink be nem tartása esetén hozzájárulásunk érvényét veszti. Amennyiben a kezelői hozzájárulással ellátott építés alatti állapottervektől a kivitelezés során eltérés válik szükségessé, új forgalomkorlátozási állapottervet kell készíteni, amelyre kezelői hozzájárulásunkat meg kell kérni.
- Az ideiglenesen kihelyezett forgalomtechnikai eszközök a kivitelezés befejezése után 24 órán belül eltávolítandók.

Forgalomtechnikai kezelői hozzájárulásunk 6 hónapig, vagy az ebben a 6 hónapban kérelmezett érvényes munkakezdési engedélyben meghatározott időszak végéig érvényes. A hozzájárulásunkban megállapított feltételekkel szemben kérelemmel Budapest Főváros Kormányhivatala III. Kerületi Hivatala Közlekedés Felügyeleti Főosztályhoz lehet fordulni.

telefon: +36 1 776 6134

fax: +36 1 776 6134

e-mail: info@budapestkozut.huwww: www.budapestkozut.hu

cím: Budapesti Közlekedési Központ

1051 Budapest, Főv. ter. 1-3.

1051 Budapest, Főv. ter. 1-3.

1051 Budapest, Főv. ter. 1-3.

1051 Budapest, Főv. ter. 1-3.


1051 Budapest, Főv. ter. 1-3.

66 *Attila*

BUDAPEST KÖZÚT

Forgalomtechnikai kezelői hozzájárulásunkat a Magyarország helyi önkormányzatairól szóló 2011. évi CLXXXIX. törvény 23. § (4) bekezdés 1. pontja, a közúti közlekedésről szóló 1988. évi I. törvény 33. és 34. §-ai, az utak forgalomszabályozásáról és a közúti jelzések elhelyezéséről szóló 20/1984. (XII.21.) KM rendelet 2. §-a, valamint a fővárosi helyi közutak kezelésének és üzemeltetésének szakmai szabályairól, továbbá az útépitések, a közterületet érintő közmű-, vasút- és egyéb építések és az útburkolatbontások szabályozásáról szóló 34/2008. (VII. 15.) Főv. Kgy. rendelet alapján, mint operatív kezelői feladatokat ellátó szervezet adtuk ki.

Budapest, 2018. november 16.


/Somogyvári Kristóf/ BUDAPESTI KÖZÚT /Ember Attila/
mérnökségvezető Zártkörűen Működő Részvénytársaság
1115 Budapest, Bányász u. 8-12. I. emelet
Adószám: 23501894-2-43
Cégjegyzék szám: 01-10-047164
Bank száma: UniCredit Bank Hungary Zrt.
10918001-0000069-99940004

Műszaki Leírás
*Budapest, VIII. kerület Bacsó Béla utca 13. szám betonozás,
anyagszállítás, toronydaru építés idejére az utca lezárása*
közterületfoglalás
Forgalomkorlátozási terv

A VIII. kerületben a Bacsó Béla utca 13. számnál lévő építkezésnél időszakosan, alkalmanként 1-2 napig az utca teljes keresztmetszetű lezárása szükséges többször.

A korábbi forgalomkorlátozás szerint pedig az ingatlan előtt olyan jellegű lezárás szükséges, amely mellett a forgalom el tud haladni egy nyomon.

A munka fázisoktól függően betonozás esetén vagy toronydaru állításnál szükséges az utcát lezárni. A lezárásokra közterülethasználati megállapodást kell kötni a kerületi Önkormányzattal.

A két állapotra, közterületfoglalás meiellett elhalad a forgalom és az ingatlan előtt teljes lezárás betonozás vagy toronydaru állítás miatt, ezekhez készítettünk forgalomkorlátozási tervet.

Az utcában a 17-23.számnál is megkezdődött egy építkezés, a két beruházás területfoglalását egymással időben egyeztetni szükséges. A 17-23. épületek előtt jelenleg csak a járdarész van lefoglalva, de az ingatlan előtt kb 30 méteren 2.9 méteres elkorlátozás lesz, amely mellett az áthaladás biztosított marad.

Minden ütemben a gyalogosközlekedést a szemközti oldalra kell áttéríteni. A munkaterület előtt úton folyó munkák és útszűkület veszélyt jelző táblákat ki kell helyezni.

Az utcaszakaszon a jelölt területeken a megállást meg kell tiltani a teljes keresztmetszetű lezárás alatt mivel azt a gépjárművek a betonozás vagy toronydaruállítás idején nem tudják a lazárt szakaszt elhagyni.

A megállni tilos táblák alatt kiegészítő táblán jelezni kell a tilalalom időtartamát, időpontját.

A páros oldalon lévő 2 db mozgáskorlátozott személyt szállító járművek részére kijelölt várakozóhelyeket erre az időszakra szintén le kell takarni, ezt a terven jelöltük.

A Bérkocsis utcai kereszteződésnél már megállni tilos táblák a kereszteződésnél lezik a nagyteherautók közlekedése miatt szükséges megállási tilalmakat.

A forgalomkorlátozási terv alapján a munkálatok alatt az ideiglenes közúti jelzőtáblákat ki kell helyezni. A kivitelezés teljes időtartama alatt gondoskodni kell arról, hogy a munkaterületen a KRESZ, valamint az útéptési munkahelyek elkorlátozására vonatkozó intézkedésekben foglalt és a hatóságok által előírt forgalomtechnikai és egyéb rendelkezéseket betartsák. A kivitelezés megkezdését megelőzően a forgalomtechnikai tervekben előírt táblázást, elkorlátozást el kell végezni. A munkavégzés során a munkahelyek elkorlátozására ép, jó állapotú korlátokat kell alkalmazni. Az alkalmazott

Jh/68

útelzáró eszközökön fel kell tüntetni a munkát végző vállalat nevét és címét. A munkaterületeket éjjel is jól láthatóan ki kell világítani.

Ezen terv az érvényes előírásoknak a 2/1984. (I.29.) KM-BM számú, valamint a a 20/1984. (XII.21.) KM számú rendeletben foglaltaknak megfelel. A kivitelezés idejére vonatkozó, részletes, tételes munkavédelmi, biztonságtechnikai, egészség- és környezetvédelmi előírásokat, és a MVSZ előírásokban kidolgozott intézkedéseket a kivitelezőnek kell elkészítenie és betartásukat ellenőrizni.

Budapest, 2018 november

Pretz Attila
(forg.techn.tervező)

Attila 69

K É R E L E M

a Józsefvárosi Önkormányzat tulajdonában lévő közterület használatához

Kérjük a nyomtatványt olvashatóan, nyomtatott betűvel kitölteni!

Gazdasági társaságok, egyéni cég, társadalmi és egyéb szervezetek esetében:

Kérelmező neve: telefon:

Kapcsolattartó ügyintéző neve: **YIN QUAN HUNGARY KFT.** telefon:
1089 Budapest, Bíró Lajos u. 49.
Adószám: 25063994-2-42

e-mail cím:

Székhelye: irsz.: helység: közterület: szám: em./ajtó:

Levelezési cím: Józsefvárosi Polgármesteri Hivatal

Cégjegyzék szám/ Nyilvántartási szám:
Erkezett: 2019 MÁJ 09. Szám: 16-1296

Adószáma: Melléklet:
Ügyintéző: Gyula Kovács

Bankszámlaszáma: Előzmény:
Melléklet: X

Egyéni vállalkozás esetében:

Kérelmező neve: telefon:

Lakcíme: irsz.: helység: közterület: szám: em./ajtó:

Levelezési cím: Józsefvárosi Polgármesteri Hivatal

e-mail cím:
Erkezett: 2019 MÁJ 13. Szám: 16-12817

Vállalkozó nyilvántartási száma: Melléklet:
Ügyintéző: Gyula Kovács

Adószáma: Előzmény:
Melléklet: X

Bankszámlaszáma:

Magánszemélyek esetében:

Kérelmező neve: telefon:

Lakcíme: irsz.: helység: közterület: szám: em./ajtó:

Születési helye: ideje: év hó nap anyja neve:

e-mail cím:

Megjegyzés: Fenti adatok közlése a közterület-használati kérelmek elbírálásához, valamint a közterület-használati hozzájárulásban foglaltak ellenőrzéséhez szükségesek. Az adatokat a Polgármesteri Hivatal Gazdálkodási, illetve Közterület-felügyeleti Ügyosztálya kezeli az információs önrendelkezési jogról és az információszabadságról szóló 2011. évi CXII. törvény alapján.

Közterület-használat ideje: 20 19. év 06 hó 01 naptól - 20 19. év 06 hó 14 napig

(Több időpont-, helyszín esetén kérünk listát mellékelni!)


Közterület-használat célja: átjárható állvány

Kérelemmel érintett közterület nagysága: 38 m² db/m²/fő

Közterület helye: Budapest, VIII. kerület Kalvária tér utca 15. szám előtti

járdán, úttesten, zöldterületen vagy:

Megjegyzés (Egyéb tény, körülmény, stb.): Gyűlések által átjárható állvány.



A kérelem benyújtása nem jogosít fel a közterület használatára.

IKTATÁSRA ÉRKEZETT

2019 MÁJ 09.

[Signature]

A kérelmező tudomásul veszi, hogy

- a kérelem benyújtása nem jogosítja fel a közterület használatára,
- a Józsefvárosi Önkormányzat tulajdonában lévő közterületek használatáról és használatának rendjéről szóló 37/2017. (IX. 14.) önkormányzati rendelet 21. § (1) bekezdése szerint a közterület használatáért közterület-használati díjat köteles fizetni,
- a közterületen kizárólag a kereskedelmi tevékenységek végzésének feltételeiről szóló 210/2009. (IX.29.) Kormányrendelet 12. § (1) bekezdése alapján a rendelet 5. mellékletében meghatározott termékek árusíthatók.

A kérelemhez a kérelmezőnek az alábbi melléleteket kell csatolnia: (A csatolt mellékletet kérjük X-el jelölni)

1. A közterületen folytatni kívánt tevékenység gyakorlására feljogosító egyszerű okirat másolatát: - egyéni vállalkozás esetén: vállalkozói igazolványt, - gazdasági társaság, egyéni cég esetén: 30 napnál nem régebbi cégkivonatot, aláírási címpéldányt, - társadalmi és egyéb szervezetek esetében: a nyilvántartásba-vételüket igazoló okiratot, - östermelők esetén östermelői igazolványt. - vendéglátó terasz létesítése esetén, az azt üzemeltetni kívánó kereskedelmi/vendéglátó egység érvényes bejelentés köteles kereskedelmi tevékenység bejelentését igazoló dokumentumot vagy a Működési Engedélyt	
2. Az igényelt területre vonatkozó méretezett helyszínt ábrázoló vázlatot , amelyen szerepelnie kell a környező utcáknak is. A vázlaton az igényelt területnek - a szükséges méretekkel - úgy kell szerepelnie, hogy annak nagysága, elhelyezkedése egyértelműen megállapítható legyen. TERASZ, KIOSZK ESETÉN: annak szélessége, hosszúsága; a terasz, kiosk szélének az épület homlokzati falától és a járda szélétől való távolsága; terasz esetén annak az üzletnek a bejáratától való távolsága, amelyikhez tartozik; méterben mérve.	
3. Az elhelyezni kívánt építmény, létesítmény, berendezés műszaki leírását és terveit; <i>teraszkérelmekhez a helyszín fotóját is csatolni szükséges.</i>	
4. Meglévő létesítményre vonatkozó közterület-használati hozzájárulás megújítása esetén – városképvédelmi szempontok figyelembevételé miatt – fényképfelvételt kell becsatolni.	
5. <i>Építési engedélyhez kötött építmény esetében vagy építési munkálatokkal összefüggő közterület-használat esetében az építetől kapott meghatalmazást és a jogszabályban előírt esetekben a jogerős építésügyi hatósági engedélyt csatolni szükséges.</i>	
6. Közút igénybevétele esetén – a 2. pontban foglalt helyszínrajzon túl – a vonatkozó helyszínt ábrázoló forgalomtechnikai vázrajzot, amely beszerezhető a Budapest Közút Zrt. központi ügyfélszolgálatán (1115 Budapest, Bánk bán utca 8-12.) http://budapestkozut.hu	

Figyelmeztetés: A hiánytalanul kitöltött kérelemnyomtatvány és az előírt melléletek csatolásán túl, a pontos és egyértelmű helymeghatározás, valamint a meglévő létesítmény fotója elengedhetetlen a benyújtott kérelem érdemi elbírálásához!

A közterület-használatot – különösen – az alábbi jogszabályok szabályozzák:

- Magyarország helyi önkormányzatairól szóló 2011. évi CLXXXIX. törvény
- a Józsefvárosi Önkormányzat tulajdonában lévő közterületek használatáról és használatának rendjéről szóló 37/2017. (IX.14.) önkormányzati rendelet
- Józsefváros Kerületi Építési Szabályzatáról szóló 66/2007.(XII.12.) önkormányzati rendelet
- Budapest főváros rendezési szabályzatáról szóló 5/2015. (II. 16.) Föv. Kgy. rendelet
- A településképp védelméről szóló 34/2017. (IX.14.) önkormányzati rendelete

NYILATKOZAT

Alulírott, az általam benyújtott közterület-használati kérelmem elbírálásának céljából **hozzájárok** személyes adataim történő kezeléséhez, valamint ahhoz, hogy az így tudomásra jutott személyes adataimat a Polgármesteri Hivatal az eljárásban részt vevő szakhatósági állásfoglalások bekérése végett továbbítsa az illetékes hatóságok felé.

Kérelmem benyújtásakor a Polgármesteri Hivatal Gazdálkodási Ügyosztály ügyintézőjétől tájékoztatást kaptam –amelyet **tudomásul vettem** – az eljárás megindításának napjáról, az ügyintézési határidőről, az ügyemre irányadó jogszabályi rendelkezésekről, jogaimról és kötelezettségeimről, továbbá kötelezettségem elmulasztásának jogkövetkezményeiről, valamint a hivatali elérhetőségről.

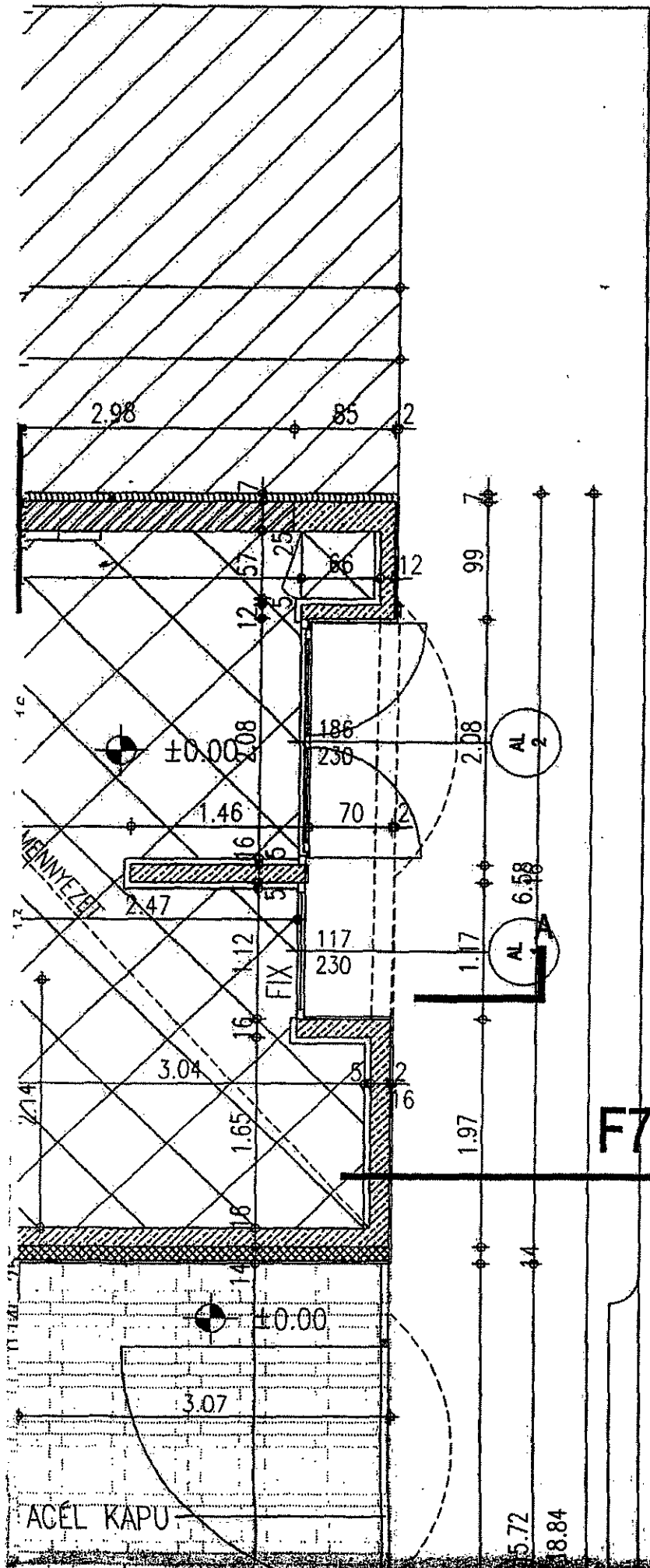
Kijelentem, hogy kérelmem teljesítése esetén az általános közigazgatási rendtartásról szóló 2016. évi CL. törvény 82. § (2) bekezdés b) pontja alapján a fellebbezési jogomról lemondok.

Tudomásul veszem, hogy ezáltal az ügyemben hozott határozat annak közlésekor jogerőre emelkedik.

YIN QUAN HUNGARY KFT.
1089 Budapest, Bíró Lajos u. 49.
Adószám: 25063994-2-42

.....
KÉRELMEZŐ ALÁÍRÁSA

Budapest, 20¹⁹..... év ⁰⁵ hó ⁰⁸..... nap.



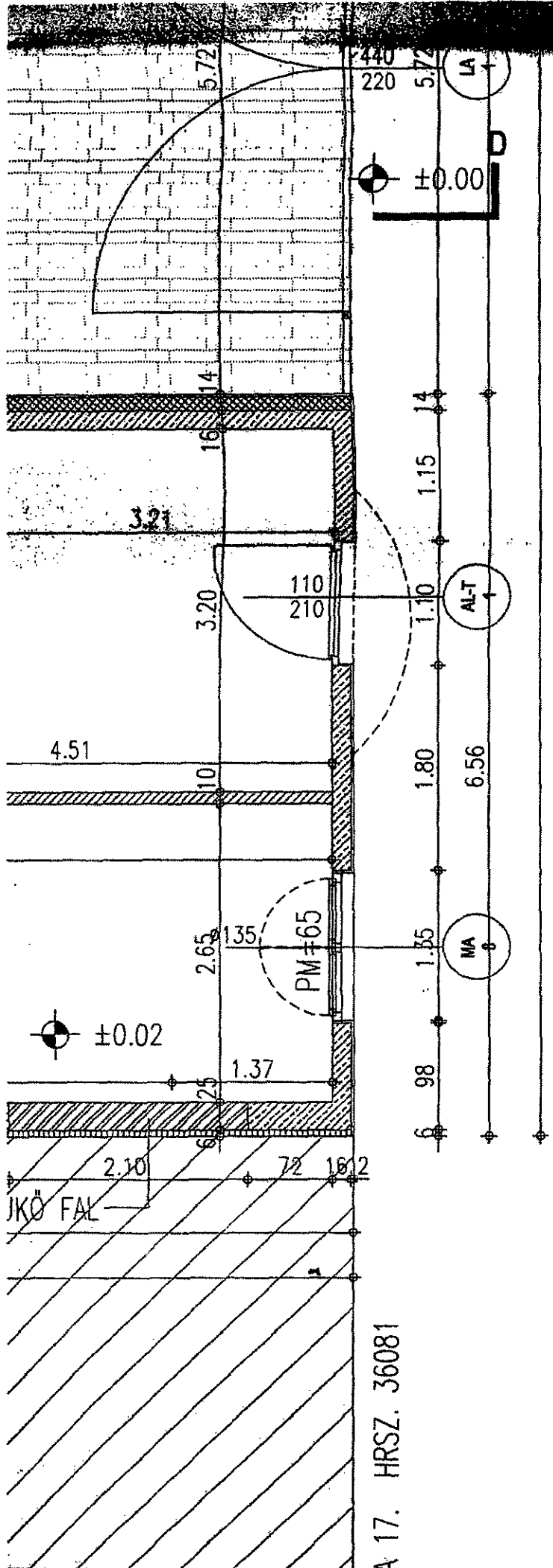
Jelmagyarázat:

- zsalukő fal
- Porotherm K10 falazat
- Bakonythem 20 N+F hanggátló falazat
- monolitik vb. szerkezet
- vasalt beton aljzat
- helyszíneni beton
- aljzatbeton / szerelő beton
- Rockwool Frontrock Max I közetgyapot hőszigetelés
- EPS-H80 hőszigetelés
- Austrothem AT-N150 EP hőszigetelés
- Austrothem XPS TOP P
- BACHL EPS 100 terhelhető hangszigetelés
- gipszkarton falazat
- gépészeti strang határoló gipszkarton falazat
- termelt talaj
- tömörített kavicságy
- talajfelfűtés


Megjegyzés: - A vasalás és acél tartószerkezetek a kapcsolódó statikai tervek szerint készűl

A UTCA (36077)

Handwritten signature and number: Sz 72



KÁLVÁ



± 0.00 = 112.37 mBf

KÁVA
ÉPÍTÉSZIRODA

KÁVA Építésziroda Tervező és Fővállalkozó Kft.
1121 Budapest, Melinda u. 21. - www.kavakft.com

VEZETŐ ÉPÍTÉSZ

KÉVÉS GYÖRGY OKL. ÉPÍTÉSZMÉRNÖK
MV-E-M 01-0088

PROJEKTVEZETŐ ÉPÍTÉSZ

CZELNAI ZSOLT
okl. építésszámológ

ÉPÍTÉSZ MUNKATÁRSAK FÖLDVÁRI ÉVA, NAGY ZOLTÁN, BODNÁRNÉ TELKES MÁRTA	ELLENŐRZÉS FÖLDVÁRI É
--	--------------------------

BELSŐÉPÍTÉSZ CZELNAI ZSOLT	STATIKUS SZABÓ ANDRÁS	KÖZMŰ POROSZ GÉZ
-------------------------------	--------------------------	---------------------

GÉPÉSZET POROSZ GÉZA	ELECTROMOS BALOGH LAJOS	GEODÉZIA BERREGI A.
-------------------------	----------------------------	------------------------

BP. VIII. KÁLVÁRIA U. 15. (HRSZ.36080)
30 LAKÁSOS LAKÓÉPÜLET

MÓDOSÍTOTT ÉPÍTÉSZETI KIVITELEZÉSI TERV

RAJZ MEGNEVEZÉSE
FÖLDSZINTI ALAPRAJZ
(± 0.00 ÉS -0.40 SZINTEK)

LÉPTÉK M = 1:50	RAJZSZÁM K1
KELTÉS 2015. aug.	

Handwritten signature and the number 7:3

Kérjük a nyomtatványt olvashatóan, nyomtatott betűvel kitölteni!

Gazdasági társaságok, egyéni cég, társadalmi és egyéb szervezetek esetében:

Kérelmező neve: Budapest VIII. Vas u. 3. Társasház

telefon:

Kapcsolattartó ügyintéző neve:

telefon:

e-mail cím:

Székhelye: 1088 Budapest, Krúdy utca 2. fsz.1.

Előnév: 16/533-1/2019

Levelezési cím: 1088 Budapest, Krúdy utca 2. fsz.1.

GYURICZA R.

Cégyjegyzék szám/ Nyilvántartási szám:

Bankszámlaszám:

11708001 - 20056546

Adószáma:

28182076 - 1 - 42

JÓZSEFVÁROSI POLGÁRMESTERI HIVATAL 24.	
2019 MÁJ 22.	
Szám:	35-715
Sign:	GYURICZA R.

2019 MÁJ 23.

Egyéni vállalkozás esetében:

Kérelmező neve:

telefon:

Lakcíme: irsz.:

□□□□

helység:

(u., tér):

szám:

em./ajtó:

Levelezési cím:

e-mail cím:

Vállalkozó nyilvántartási száma:

□□□□□□□□

Adószáma:

□□□□□□□□ - □ - □□

Bankszámlaszám:

□□□□□□□□ - □□□□□□□□ - □□□□□□□□

Szám:	2019-MÁJ-23	Szám:	16-533/6
Melléklet:	Ügyintéző:	Eldomény:	
	Gyuricza R.		

Magánszemélyek esetében:

Kérelmező neve:

telefon:

Lakcíme: irsz.:

□□□□

helység:

(u., tér):

szám:

em./ajtó:

Születési helye:

ideje:

□□□□

év

□□

hó

□□

nap,

anyja neve:

e-mail cím:

Megjegyzés: Fenti adatok közlése a közterület-használati kérelmek elbírálásához, valamint a közterület-használati hozzájárulásban foglaltak ellenőrzéséhez szükségesek. Az adatokat a Polgármesteri Hivatal Gazdálkodási, illetve Közterület-felügyeleti Ügyosztálya kezeli az információs önrendelkezési jogról és az információszabadságról szóló 2011. évi CXII. törvény alapján.

Közterület-használat ideje: 2019. év 06. hó 01. naptól - 2019. év 06. hó 30. napig

(Több időpont,- helyszín esetén kérünk listát mellékelni!)

Közterület-használat célja: építési munkaterület (felvonulási terület és konténer), állványozás, védőtető

Kérelemmel érintett közterület nagysága: 145 m²/db

Közterület helye: Budapest, VIII. kerület Vas u. 3. szám alatti Társasház előtt

járdán, úttesten, zöldterületen vagy: járdán és parkolóban a mellékelt rajz szerint.

Megjegyzés (Egyéb tény, körülmény, stb.): hosszabbítási kérelem, előzmény határozat száma: 16/539-1/2019

A projekt önkormányzati támogatással valósul meg (TÉR KÖZ pályázat), kérjük, hogy a társasháznak az adható legmagasabb közterület-használati díjkedvezményt biztosítsák. A magas közterületfoglalási díj a projekt megvalósulását veszélyeztetné.

A kérelem benyújtása nem jogosít fel a közterület használatra.

A kérelmező tudomásul veszi, hogy

7.4

- a kérelem benyújtása nem jogosítja fel a közterület használatára,
- a Józsefvárosi Önkormányzat tulajdonában lévő közterületek használatáról és használatának rendjéről szóló 37/2017. (IX. 14.) önkormányzati rendelet 21. § (1) bekezdése szerint a közterület használatáért közterület-használati díjat köteles fizetni,
- a közterületen kizárólag a kereskedelmi tevékenységek végzésének feltételeiről szóló 210/2009. (IX.29.) Kormányrendelet 12. § (1) bekezdése alapján a rendelet 5. mellékletében meghatározott termékek árusíthatók.

A kérelemhez a kérelmezőnek az alábbi melléleteket kell csatolnia: (A csatolt mellékletet kérjük X-el jelölni)

1. A közterületen folytatni kívánt tevékenység gyakorlására feljogosító egyszerű okirat másolatát:	
- egyéni vállalkozás esetén: vállalkozói igazolványt,	
- gazdasági társaság, egyéni cég esetén: 30 napnál nem régebbi cégkivonatot, aláírási címpéldányt,	
- társadalmi és egyéb szervezetek esetében: a nyilvántartásba-vételüket igazoló okiratot,	X
- östermelők esetén östermelői igazolványt.	
- vendéglátó terasz létesítése esetén, az azt üzemeltetni kívánó kereskedelmi/vendéglátó egység érvényes bejelentés köteles kereskedelmi tevékenység bejelentését igazoló dokumentumot vagy a Működési Engedélyt	
2. Az igényelt területre vonatkozó helyszínt ábrázoló vázlatot, amelyen szerepelnie kell a környező utcáknak is. A vázlaton az igényelt területnek - a szükséges méretekkel - úgy kell szerepelnie, hogy annak nagysága, elhelyezkedése egyértelműen megállapítható legyen (TERASZ, KIOSZK ESETÉN: annak szélessége, hosszúsága; a terasz, kiosk szélének az épület homlokzati falától és a járda szélétől való távolsága; terasz esetén annak az üzletnek a bejáratától való távolsága, amelyikhez tartozik; méterben mérve).	X
3. Az elhelyezni kívánt építmény, létesítmény, berendezés műszaki leírását és terveit; <i>teraszkérelmekhez a helyszín fotóját is csatolni szükséges.</i>	
4. Meglévő létesítményre vonatkozó közterület-használati hozzájárulás megújítása esetén – városképvédelmi szempontok figyelembevétele miatt – fényképfelvételt kell becsatolni.	
5. <i>Építési engedélyhez kötött építmény esetében vagy építési munkálatokkal összefüggő közterület-használat esetében az építetötől kapott meghatalmazást és a jogszabályban előírt esetekben a jogerős építésügyi hatósági engedélyt csatolni szükséges.</i>	
6. Közút igénybevétele esetén – a 2. pontban foglalt helyszínrajzon túl – a vonatkozó helyszínt ábrázoló forgalomtechnikai vázrajzot, amely beszerezhető a Budapest Közút Zrt. központi ügyfélszolgálatán (1115 Budapest, Bánk bán utca 8-12.) http://budapestkozut.hu	X

Figyelmeztetés:

A hiánytalanul kitöltött kérelemnyomtatvány és az előírt melléletek csatolásán túl, a pontos és egyértelmű helymeghatározás, valamint a meglévő létesítmény fotója elengedhetetlen a benyújtott kérelem érdemi elbírálásához!

A közterület-használatot – különösen – az alábbi jogszabályok szabályozzák:

- Magyarország helyi önkormányzatairól szóló 2011. évi CLXXXIX. törvény
- a Józsefvárosi Önkormányzat tulajdonában lévő közterületek használatáról és használatának rendjéről szóló 37/2017. (IX.14.) önkormányzati rendelet
- Józsefváros Kerületi Építési Szabályzatáról szóló 66/2007.(XII.12.) önkormányzati rendelet
- Budapest főváros rendezési szabályzatáról szóló 5/2015. (II. 16.) Főv. Kgy. rendelet
- A településkép védelméről szóló 34/2017. (IX.14.) önkormányzati rendelete

NYILATKOZAT

Alulírott, az általam benyújtott közterület-használati kérelmem elbírálásának céljából **hozzájárulok** személyes adataim történő kezeléséhez, valamint ahhoz, hogy az így tudomásra jutott személyes adataimat a Polgármesteri Hivatal az eljárásban részt vevő szakhatósági állásfoglalások bekérése végett továbbítsa az illetékes hatóságok felé.

Kérelmem benyújtásakor a Polgármesteri Hivatal Gazdálkodási Ügyosztály ügyintézőjétől tájékoztatást kaptam –amelyet **tudomásul vettem** – az eljárás megindításának napjáról, az ügyintézési határidőről, az ügyemre irányadó jogszabályi rendelkezésekről, jogaimról és kötelezettségeimről, továbbá kötelezettségem elmulasztásának jogkövetkezményeiről, valamint a hivatali elérhetőségről.

Kijelentem, hogy kérelmem teljesítése eset én az általános közigazgatási rendtartásról szóló 2016. évi CL. törvény 82. § (2) bekezdés b) pontja alapján a fellebbezési jogomról lemondok.

Tudomásul veszem, hogy ezáltal az ügyemben hozott határozat annak közlésekor jogerőre emelkedik.

Budapest, 2019. május 21.

Nyolc Kőr Társasházkezelő Kft.
www.nyolckor.hu
1088 Budapest, Krúdy útca 2. fsz. 1.
.... Adószám: 24197429-2-42
KÉRELMEZŐ ALÁÍRÁSA
Előzetes

75

címzett:

cím:

nyilv. szám:

iktatószám:

tárgy: 8. kerület Vas utca 3. társasház
homlokzatfelújítása

ügyművelet: Molnár Csaba

A Társaságunkhoz érkezett, „Budapest 8. kerület Vas utca 3. társasház homlokzatfelújítása” tárgyú kiviteli tervdokumentációra forgalomtechnikai kezelői hozzájárulást az alábbi feltételekkel adjuk meg.

- Az ideiglenes jelzőtáblák ép, fényvisszaverő fóliás felületűek legyenek, és tiszta állapotban kerüljenek kihelyezésre. Az Útügyi Műszaki előírásokban foglaltakat be kell tartani, különös tekintettel a magassági elhelyezésre vonatkozó kritériumokra.
- A kivitelezés során a munkaterületet zárt, min. 1,5 m magas, rácsos elrendezésű, cégjelzéssel ellátott elkorlátozó elemsorral kell lehatárolni, amely 100 km/h szélterhelésnek ellenáll. Megfelelő éjszakai megvilágítást kell alkalmazni.
- A gyalogosforgalom munkaterületről elhatárolt szabad mozgását biztosítani kell, akadály esetén min. 1 m széles provizóriummal át kell vezetni.
- A munkaterület mellett, forgalmi sávban munkagép, ember nem tartózkodhat, a munkaterületről kikerülő anyag, építési anyag és törmelék nem tárolható.
- A bontott és az építési anyagot minden esetben kalodában kell elhelyezni.
- A jóváhagyott tervtől eltérni csak Társaságunkkal egyeztetett módon lehet. A tervtől eltérő munkavégzés, vagy feltételeink be nem tartása esetén hozzájárulásunk érvényét veszti.
- Amennyiben a kezelői hozzájárulással ellátott építés alatti állapottervektől a kivitelezés során eltérés válik szükségessé, új forgalomkorlátozási állapottervet kell készíteni, amelyre kezelői hozzájárulásunkat meg kell kérni.

Forgalomtechnikai kezelői hozzájárulásunk 6 hónapig, vagy az ebben a 6 hónapban kérelmezett érvényes munkakezdési engedélyben meghatározott időszak végéig érvényes. A hozzájárulásunkban megállapított feltételekkel szemben kérelemmel a Budapest Főváros Kormányhivatala III. Kerületi Hivatalához lehet fordulni.

Forgalomtechnikai kezelői hozzájárulásunkat a Magyarország helyi önkormányzatairól szóló 2011. évi CLXXXIX. törvény 23. § (4) bekezdés 1. pontja, a közúti közlekedésről szóló 1988. évi I. törvény 33. és 34. §-ai, az utak forgalomszabályozásáról és a közúti jelzések elhelyezéséről szóló 20/1984. (XII.21.) KM rendelet 2. §-a, valamint a fővárosi helyi közutak kezelésének és üzemeltetésének szakmai szabályairól, továbbá az útépitések, a közterületet érintő közmű-, vasút- és egyéb építések és az útburkolatbontások szabályozásáról szóló 34/2008. (VII. 15.) Főv. Kgy. rendelet alapján, mint Operatív kezelő adtuk ki.

Budapest, 2019. február 27.

:/Somogyvári Kristóf/
mérnökségvezető

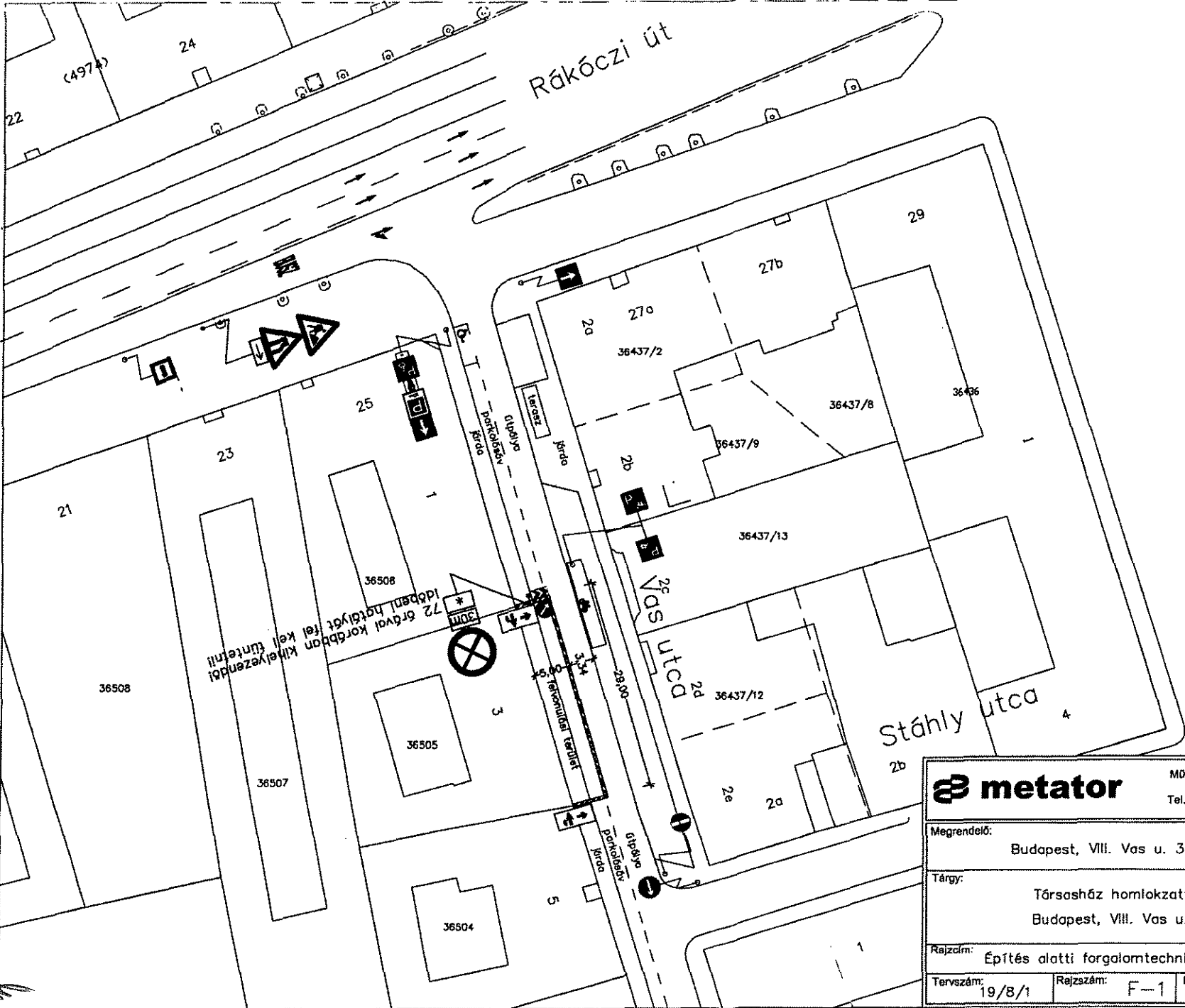
:/Molnár Csaba/
létesítménymérnök

BUDAPESTI KÖZÚT
Zártkörűen Működő Részvénytársaság
Cégjegyzékszám: 01-10-047164
Bank: Budapesti Hitel és Pénzügyi Zrt.
109180010000000999940008
11.

Budapest Közút
Zártkörűen Működő Részvénytársaság
cégjegyzékszám: 01-10-047164
postacím: Budapest Közút Zrt. Budapest Pf. 86. 1518

telefon: +36 1 776-6134
fax: +36 1 776-6212
web: www.budapestkozut.hu
e-mail: budapestkozut@budapestkozut.hu



76 *dm*





FORGALOMTECHNIKAI KEZELŐI HOZZÁJÁRULÁS
 A Budapesti Közúti Közlekedési Központ (BKZ) által kiadott útépítési és közlekedési feltételek alapján készült. A tervezés során a Budapesti Közlekedési Központ (BKZ) által kiadott útépítési és közlekedési feltételek alapján készült. A tervezés során a Budapesti Közlekedési Központ (BKZ) által kiadott útépítési és közlekedési feltételek alapján készült.

Molnár Eszter
 létesítési mérnök

JELMAGYARÁZAT

-  meglévő KRESZ tábla
-  tervezett KRESZ tábla

MPT

		Műszaki Gazdasági Tervező és Tanácsadó Kft. 1125 Budapest Városcsúti út 14. Tel.: 06-1-275-4586 E-mail: metator@t-online.hu	
		Megrendelő: Budapest, VIII. Vas u. 3. Tórsasház	Ügyvezető: Farkas Sándor
Tárgy: Tórsasház homlokzatfelújítás Budapest, VIII. Vas u. 3.		Tervező: 	
Rajzszám: Építés alatti forgalomtechnikai helyszínrajz			
Tervszám: 19/B/1	Rajzszám: F-1	Méretarány: 1:500	Kelt: 2019.01.

Feladó:
Küldve: 2019. május 28. 13:29
Címzett: Gyuricza Ramóna
Tárgy: FW: közterület-hazsnálati hozzájárulás

From:
Sent: Wednesday, May 15, 2019 3:40 PM
To: Boros Gábor Szabolcs
Subject: Re: közterület-hazsnálati hozzájárulás

Tisztelt Boros Gábor Szabolcs!
Szíves értesítését köszönöm!

A vállalkozó ütemterv változtatása miatt, egy héttel kevesebb ideig lenne szükségünk a közterület foglalásra.

Ezért tisztelettel kérem a 16-1283-1-2019-es számú engedélyezési határozat módosítását : 2019 május 27-ig.- /2019 június 3. helyett!/
Meggkülönböztetett tisztelettel: / / S

Boros Gábor Szabolcs <borosgsz@jozsefvaros.hu> ezt írta (időpont: 2019. máj. 15., Sze, 9:28):

Tisztelt Csury Andrea!

Csatolva küldöm a közterület-használathoz szükséges döntést.

Tisztelettel:



Boros Gábor Szabolcs

ügyintéző

Budapest Főváros VIII. kerület Józsefvárosi
Polgármesteri Hivatal
Gazdálkodási Ügyosztály
1082 Budapest, Baross utca 63-67.
+361 4592230
borosgsz@jozsefvaros.hu

Mentsen meg egy fát! Csak akkor nyomtassa ki ezt a levelet, ha feltétlenül szükséges!

Mentsen meg egy fát! Csak akkor nyomtassa ki ezt a levelet, ha feltétlenül szükséges!

Hivatalos Feljegyzés!

A mai napon történt telefonos megbeszélés során a kérelmező nyilatkozta, hogy a konténer csak a mai napon tudtát elvinni a bejelentésre tekintettel segítséget kértünk a Köztisztasági Felügyeltől hogy ma és holnap elszórirod a helyszínt.

Győrffy László
2019 MÁJ 29.

Gyuricza Ramóna

Feladó:
Küldve: 2019. május 30. 6:44
Címzett: Gyuricza Ramóna
Tárgy: Re: Területfoglalás
Melléletek: image003.png

Tisztelt Gyuricza Ramóna!
Május 29-én elvittem a konténert!
Tisztelettel:

1 0 8 9

Gyuricza Ramóna <GyuriczaR@jozsefvaros.hu> ezt írta (időpont: 2019. máj. 28., Ke 13:34):

Tisztelt


Csatolva küldöm önnek a határozat scennelt példányát amiben megtalálja a fizetendő összeget és a számla számot amire utalni kell.

Az eredeti példányát postai úton kézbesítjük és a számla is hamarosan megküldésre kerül.

Tisztelettel

Gyuricza Ramóna

ügyintéző



Budapest Főváros VIII. kerület

Józsefvárosi Polgármesteri Hivatal

Gazdálkodási Ügyosztály

1082 Budapest, Baross u. 63-67.

Tel.: 06-1/459-2274

E-mail: GyuriczaR@jozsefvaros.hu

From: Boros Gábor Szabolcs
Sent: Tuesday, May 28, 2019 1:29 PM
To: Gyuricza Ramóna
Subject: FW: Területfoglalás

From:

Sent: Saturday, May 25, 2019 10:16 AM

To: Boros Gábor Szabolcs

Subject: Területfoglalás

Tisztelt Boros Úr!

Szeretnék érdeklődni a kérelmem elbírálásáról - /egy héttel kevesebb időt kértem/-és hogy mikor kéne fizetnem!?

Ügyiratszámom: 16-1283-1-2

Mentsen meg egy fát! Csak akkor nyomtassa ki ezt a levelet, ha feltétlenül szükséges!

Mentsen meg egy fát! Csak akkor nyomtassa ki ezt a levelet, ha feltétlenül szükséges!



BUDAPEST FŐVÁROS VIII. KERÜLET
JÓZSEFVÁROSI ÖNKORMÁNYZAT

VÁROSGAZDÁLKODÁSI ÉS
PÉNZÜGYI BIZOTTSÁGA

SOÓS GYÖRGY
elnök

Ügyintéző: Gyuricza Ramóna
Tel.: 459-2274
Fax: 459-2276
e-mail: gyuriczar@jozsefvaros.hu

Tárgy: közterület használati hozzájárulás
Ügyiratszám: 16/1283-1/2019.

2019 MÁJ 28. 16/1283-1/2019

HATÁROZAT

továbbiakban: kérelmező – közterület használat iránt előterjesztett kérelmenek a Városgazdálkodási és Pénzügyi Bizottság 496/2019. (V.13.) számú határozatával helyt adott és

2019. május 20-tól

2019. június 03-ig

hozzájárul

a Budapest VIII. kerület, Győrffy István u. 2. szám előtti közterület 1 db konténer (parkolóhelyen) elhelyezéséhez céljából történő igénybe vételéhez

Az önkormányzati hatóság kötelezi a kérelmezőt arra, hogy közterület-használati díj címén fizessen meg Budapest Főváros VIII. kerület Józsefvárosi Önkormányzat K&H Bank Zrt.-nél vezetett 10403387-00028592-00000002 számú számlájára a határozat kézhezvételétől számított 10 napon belül egy összegben **nettó 49.500,- Ft + ÁFA, összesen bruttó 62.865,- Ft, azaz hatvankettőezer-nyolcszázhatvanöt forint** közterület-használati díjat.

E határozat a közléssel véglegessé válik és ellene fellebbezésnek helye nincs.

INDOKOLÁS

A kérelmező közterület-használati hozzájárulás iránti kérelmet nyújtott be a Budapest Főváros VIII. kerület Józsefvárosi Önkormányzathoz (a továbbiakban: Önkormányzat) 2019. május 08. napján. Kérelme szerint az Önkormányzat tulajdonában lévő Budapest VIII. kerület, Győrffy István u. 2. szám előtti közterületet 1 db konténer (parkolóhelyen) elhelyezéséhez céljából kívánja igénybe venni.

A közterületek rendeltetéstől eltérő használatának szabályait a Józsefvárosi Önkormányzat tulajdonában lévő közterületek használatáról és használatának rendjéről szóló 37/2017. (IX.14.) önkormányzati rendelet (a továbbiakban: Rendelet) szabályozza.

A kérelem formai és egyéb tartalmi szempontból megfelelt a Rendelet 14. § (4) és (5) bekezdéseiben írt követelményeknek, a Rendelet által előírt mellékleteket kérelmező csatolta. A Rendelet 15. § (1) bekezdése értelmében a kérelem elbírálására hatáskörrel rendelkező Budapest Főváros VIII. kerület Józsefvárosi Önkormányzat Képviselő-testületének Városgazdálkodási és Pénzügyi Bizottsága önkormányzati hatósági jogkörben



JM/SZ



BUDAPEST FŐVÁROS VIII. KERÜLET
JÓZSEFVÁROSI ÖNKORMÁNYZAT

VÁROSGAZDÁLKODÁSI ÉS
PÉNZÜGYI BIZOTTSÁGA

SOÓS GYÖRGY
elnök

eljárva 2019. május 13. napján tartott ülésén elbírálta azt, és a 496/2019. (V.13.) számú határozatával hozzájárulást adott a kérelmező részére a kérelmében megjelölt tevékenységre, időtartamra és helyszínre.

Konténer esetében a Rendelet 1. számú mellékletének 2.b. pontjában foglaltak alapulvételével került meghatározásra. A közterület-használati díj számítása az alábbiak szerint alakul: 3.300,-Ft/db/nap + ÁFA, azaz $3.300,- \text{ Ft} * 1 \text{ db} * 15 \text{ nap} + \text{ÁFA}$.

A konténert a parkolósáv területén úgy kell elhelyezni, hogy az úttestbe nem lóghat bele. A konténer éjszakai láthatóságát menetirányból fényvisszaverő jelzés elhelyezésével biztosítani kell. Ferde vagy merőleges kialakítású parkolósáv esetén a konténer legfeljebb 1 várakozóhelyet foglalhat el. Olyan várakozóhelyek esetén, ahol a várakozóhelyek félig a járdán vannak kijelölve, az útpálya és a járda szintkülönbsége miatt biztosítani kell a konténer alátámasztását. Mozgáskorlátozott várakozóhelyre konténert nem lehet lehelyezni.

A konténer le-és felrakodása kisértékmentes időszakban, a közúti forgalom lehető legkisebb zavarásával történjen.

A közterületet használó köteles a használat céljára engedélyezett területet és annak környezetét folyamatosan tisztán, balesetmentesen, rendezett állapotban tartani, és a közterület használat időtartama alatt a szükséges állagmegóvási, karbantartási és tisztántartási kötelezettségét teljesíteni.

A közterület használat kapcsán elhelyezni kívánt létesítmények, berendezések, egyéb tárgyak biztonságos elhelyezéseért, őrzéséért a közterületet használó felel, azok esetleges megrongálódása esetén az Önkormányzat felé kártérítési igénnyel nem élhet, a közterület-használati jogosultság nem pótolja a jogszabályokban előírt egyéb – hatósági, illetve szakhatósági – engedélyek (pl. építésügyi, egészségügyi, rendészeti szakhatóságok engedélyei) beszerzését és csak a közreműködő szakhatóságok hozzájárulásában foglalt előírások megvalósítása esetén érvényes.

A közterület-használati hozzájárulás eredeti példányát, vagy annak hiteles másolatát, valamint a díjfizetési kötelezettség teljesítését igazoló dokumentumot (havonta, negyedévente, vagy félévente történő díjfizetés esetén valamennyi befizetést igazoló dokumentumot) a tevékenységet folytató személy köteles a helyszínen magánál tartani és ellenőrzésre jogosult személyek felhívására bemutatni.

Amennyiben az építési munka végzése esetén, ha a közterület-használat a járda teljes szélességét érinti és a gyalogosok közlekedése a másik oldalon lévő járdára nem terelhető át, a használó köteles a gyalogosok számára védőtetővel ellátott átjárót kialakítani.

A közterület-használati hozzájárulás a Rendelet 17. §-ban meghatározott okok miatt megszűnik, a Rendelet 17. § (3) és (4) bekezdésében valamint a 18. §-ban szabályozott esetben visszavonható.



BUDAPEST FŐVÁROS VIII. KERÜLET JÓZSEFVÁROSI ÖNKORMÁNYZAT

VÁROSGAZDÁLKODÁSI ÉS
PÉNZÜGYI BIZOTTSÁGA

SOÓS GYÖRGY
elnök

A közterület használatra vonatkozó jogosultság megszűnése után használó köteles a közterület eredeti állapotát kártalanítási igény nélkül saját költségén helyreállítani. Amennyiben a közterület-használat során a használattal összefüggésben a terület megrongálódik, abban kár keletkezik, illetve a használó a közterület-használattal másnak kárt okoz, úgy a közterület használó a rongálódást saját költségén köteles helyreállítani és a kárt megtéríteni. A közterület használó köteles az engedélyezett időtartam lejártát követően a közterület használatával minden kártalanítási és csereterület biztosítására irányuló igény nélkül haladéktalanul felhagyni, és az eredeti állapotnak megfelelően a közterület tulajdonosának rendelkezésére bocsátani.

Az önkéntes teljesítés elmaradása esetében a rendelkező részben foglalt közterület használata jogellenes közterület használatnak minősül, amelynek jogkövetkezményeit a Rendelet 31. §-a és a közösségi együttélés alapvető szabályairól és ezek elmulasztásának jogkövetkezményeiről szóló 18/2016. (VI.02.) önkormányzati rendelet tartalmazza.

Amennyiben a közterület használó a közterületet a jelen határozatban meghatározott idő után is használni kívánja, köteles legalább 16 munkanappal a lejáratú idő előtt újabb kérelmet benyújtani. A közterületet tovább használni csak az újabb hozzájárulás birtokában lehet.

A közterület tényleges használatának megkezdése előtt használó köteles az Önkormányzat képviselőjével (1082 Budapest, Baross utca 63-67., tel: 459-2230 vagy 459-2274) közös állapotfelmérést végezni és arról átadás-átvételi jegyzőkönyvet felvenni.

Továbbá használó köteles a közterület-használat megszűnésekor vagy szünetelésekor az általa használt közterületet az Önkormányzatnak visszaadni, amit kizárólag az Önkormányzat képviselőjének személyes jelenlétében tehet meg, amelyről szintén átadás-átvételi jegyzőkönyvet kell felvenni. Az átadást-átvételnél csak a használó nevében teljes körűen nyilatkozattétel és kötelezettségvállalás jogával rendelkező személy járhat el.

A rendelkező részben foglalt döntés a Rendelet 6. § (2) bekezdés 9. pontjában, 12. § (1) és (2) bekezdésében, 16. § (3) bekezdésében, 17.-21. §-aiban, 22. § (1) bekezdésben, 24. § (1)-(2) bekezdésében foglalt jogszabályi előírásokon alapszik, melyet a döntéshozó az általános közigazgatási rendtartásról szóló 2016. évi CL. törvény a 80-81. §-ai szerinti határozatban rendelt kiadni.

Hatáskörömet a Rendelet 15. § (1) bekezdése állapítja meg.



BUDAPEST FŐVÁROS VIII. KERÜLET
JÓZSEFVÁROSI ÖNKORMÁNYZAT

VÁROSGAZDÁLKODÁSI ÉS
PÉNZÜGYI BIZOTTSÁGA

SOÓS GYÖRGY
elnök

Jelen döntés ellen a fellebbezési lehetőség kizárását az Ákr. 82. § (2) bekezdés b) pontja biztosítja.

Budapest, 2019. május 23.



Soós György
Városgazdálkodási és Pénzügyi Bizottság
elnöke

A határozatról értesülnek:

- 1) a kérelmező,
- 2) a BRFK VIII. kerületi Rendőrkapitányság,
- 3) a Budapest Főváros VIII. kerület Józsefvárosi Polgármesteri Hivatal Közterület-felügyeleti Ügyosztály
- 4) a Budapest Főváros VIII. kerület Józsefvárosi Polgármesteri Hivatal Hatósági Ügyosztály,
- 5) a Budapest Főváros VIII. kerület Józsefvárosi Polgármesteri Hivatal Pénzügyi Ügyosztály,
- 6) irattár

K É R E L E M
a Józsefvárosi Önkormányzat tulajdonában lévő közterület használatához

Kérjük a nyomtatványt olvashatóan, nyomtatott betűvel kitölteni!

Gazdasági társaságok, egyéni cég, társadalmi és egyéb szervezetek esetében:

Kérelmező neve: Pedrano Homes Kft. telefon: 1

Kapcsolattartó ügyintéző neve: objektmérnök telefon:

e-mail cím: 1

Székhelye: irsz.: 1082 helység: Budapest (u., tér): Práter utca szám: 29/A. em./ajtó: fsz. 21.

Levelezési cím: 1082 Budapest, Futó utca 47-53.

Cégjegyzék szám/ Nyilvántartási szám: 01-09-201557

Bankszámlaszáma: 12001008 - 01486214 - 00100005

Adószáma: 25130654 - 2 - 42

Egyéni vállalkozás esetében:

Kérelmező neve: telefon:

Lakcíme: irsz.: helység: (u., tér): szám: em./ajtó:

Levelezési cím:

e-mail cím:

Vállalkozó nyilvántartási száma:

Adószáma: - -

Bankszámlaszáma: - -

Magánszemélyek esetében:

Kérelmező neve: telefon:

Lakcíme: irsz.: helység: (u., tér): szám: em./ajtó:

Születési helye: ideje: év hó nap, anyja neve:

e-mail cím:

Megjegyzés: Fenti adatok közlése a közterület-használati kérelmek elbírálásához, valamint a közterület-használati hozzájárulásban foglaltak ellenőrzéséhez szükségesek. Az adatokat a Polgármesteri Hivatal Gazdálkodási, illetve Közterület-felügyeleti Ügyosztálya kezeli az információszabadságról és az információszabadságról szóló 2011. évi CXII. törvény alapján.

Közterület-használat ideje: 2019. év 06. hó 03. naptól - 2019. év 09. hó 30. napig

(Több időpont,- helyszín esetén kérünk listát mellékelni!)

Közterület-használat célja: Építőipari kivitelezés *

Kérelemmel érintett közterület nagysága: 93 m² folyamatosan történő foglalása (kiegészítő foglalás)

Közterület helye: Budapest, VIII. kerület Bacsó Béla utca 17-23. szám előtti

járdán, úttesten, zöldterületen vagy:

Megjegyzés (Egyéb tény, körülmény, stb.):

* felvonulási terület: örkonténer, építési konténer, hulladékgyűjtő konténer, mobil WC és kerítés, anyagtárolás, munkagépek, szállítódaru, autódaru, közműcsatlakozás létesítése, homlokzati állvány, stb.

A kérelem benyújtása nem jogosít fel a közterület használatra.

86
J

A kérelmező tudomásul veszi, hogy

- a kérelem benyújtása nem jogosítja fel a közterület használatára,
- a Józsefvárosi Önkormányzat tulajdonában lévő közterületek használatáról és használatának rendjéről szóló 37/2017. (IX. 14.) önkormányzati rendelet 21. § (1) bekezdése szerint a közterület használatáért közterület-használati díjat köteles fizetni,
- a közterületen kizárólag a kereskedelmi tevékenységek végzésének feltételeiről szóló 210/2009. (IX.29.) Kormányrendelet 12. § (1) bekezdése alapján a rendelet 5. mellékletében meghatározott termékek árusíthatók.

A kérelemhez a kérelmezőnek az alábbi melléleteket kell csatolnia: (A csatolt mellékletet kérjük X-el jelölni)

1. A közterületen folytatni kívánt tevékenység gyakorlására feljogosító egyszerű okirat másolatát: - egyéni vállalkozás esetén: vállalkozói igazolványt, - gazdasági társaság, egyéni cég esetén: 30 napnál nem régebbi cégkivonatot, aláírási címpéldányt, - társadalmi és egyéb szervezetek esetében: a nyilvántartásba-vételüket igazoló okiratot, - őstermelők esetén őstermelői igazolványt. - vendéglátó terasz létesítése esetén, az azt üzemeltetni kívánó kereskedelmi/vendéglátó egység érvényes bejelentés köteles kereskedelmi tevékenység bejelentését igazoló dokumentumot vagy a Működési Engedélyt	
2. Az igényelt területre vonatkozó helyszínt ábrázoló vázlatot, amelyen szerepelnie kell a környező utcáknak is. A vázlaton az igényelt területnek - a szükséges méretekkel - úgy kell szerepelnie, hogy annak nagysága, elhelyezkedése egyértelműen megállapítható legyen (TERASZ, KIOSZK ESETÉN: annak szélessége, hosszúsága; a terasz, kiosk szélének az épület homlokzati falától és a járda szélétől való távolsága; terasz esetén annak az üzletnek a bejáratától való távolsága, amelyikhez tartozik; méterben mérve).	
3. Az elhelyezni kívánt építmény, létesítmény, berendezés műszaki leírását és terveit; <i>teraszkérelmekhez a helyszín fotóját is csatolni szükséges.</i>	
4. Meglévő létesítményre vonatkozó közterület-használati hozzájárulás megújítása esetén – városképvédelmi szempontok figyelembevételé miatt – fényképfelvételt kell becsatolni.	
5. <i>Építési engedélyhez kötött építmény esetében vagy építési munkálatokkal összefüggő közterület-használat esetében az építőtől kapott meghatalmazást és a jogszabályban előírt esetekben a jogerős építésügyi hatósági engedélyt csatolni szükséges.</i>	
6. Közút igénybevétele esetén – a 2. pontban foglalt helyszínrajzon túl – a vonatkozó helyszínt ábrázoló forgalomtechnikai vázrajzot , amely beszerezhető a Budapest Közút Zrt. központi ügyfélszolgálatán (1115 Budapest, Bánk bán utca 8-12.)	X

Figyelmeztetés:

A hiánytalanul kiöltött kérelemnyomtatvány és az előírt mellékletek csatolásán túl, a pontos és egyértelmű helymeghatározás, valamint a meglévő létesítmény fotója elengedhetetlen a benyújtott kérelem érdemi elbírálásához!

A közterület-használatot – különösen – az alábbi jogszabályok szabályozzák:

- Magyarország helyi önkormányzatairól szóló 2011. évi CLXXXIX. törvény
- a Józsefvárosi Önkormányzat tulajdonában lévő közterületek használatáról és használatának rendjéről szóló 37/2017. (IX.14.) önkormányzati rendelet
- Józsefváros Kerületi Építési Szabályzatáról szóló 66/2007.(XII.12.) önkormányzati rendelet
- Budapest főváros rendezési szabályzatáról szóló 5/2015. (II. 16.) Főv. Kgy. rendelet
- A településképvédelméről szóló 34/2017. (IX.14.) önkormányzati rendelete

NYILATKOZAT



Alulírott, az általam benyújtott közterület-használati kérelmem elbírálásának céljából **hozzájárok** személyes adataim történő kezeléséhez, valamint ahhoz, hogy az így tudomásra jutott személyes adataimat a Polgármesteri Hivatal az eljárásban részt vevő szakhatósági állásfoglalások bekérése végett továbbítsa az illetékes hatóságok felé.

Kérelmem benyújtásakor a Polgármesteri Hivatal Gazdálkodási Ügyosztály ügyintézőjétől tájékoztatást kaptam –amelyet **tudomásul vettem** – az eljárás megindításának napjáról, az ügyintézési határidőről, az ügyemre irányadó jogszabályi rendelkezésekről, jogaimról és kötelezettségeimről, továbbá kötelezettségem elmulasztásának jogkövetkezményeiről, valamint a hivatali elérhetőségéről.

Kijelentem, hogy kérelmem teljesítése eset én az általános közigazgatási rendtartásról szóló 2016. évi CL. törvény 82. § (2) bekezdés b) pontja alapján a fellebbezési jogomról lemondok.

Tudomásul veszem, hogy ezáltal az ügyemben hozott határozat annak közlésekor jogerőre emelkedik

Budapest, 2019 év 05. hó 28. nap.


.....
CSIKÓS MIKLÓS
PROJEKTVEZETŐ 

Budapest Főváros VIII. kerület

Józsefvárosi Önkormányzat

Városgazdálkodás és Pénzügyi Bizottság

Tárgy: méltányossági kérelem közterület használati hozzájárulás mérséklésére

Tisztelt Önkormányzat, Tisztelt Városgazdálkodási és Pénzügyi Bizottság!

A Cordia Global Ingatlanfejlesztő Zártkörű Esernyőalap - Cordia Global 9. Ingatlanfejlesztő Részalap, mint a Bacsó Béla utca 17-23. szám alatti ingatlanon megépülő lakóépület („Lakóépület”) beruházója és a Pedrano Homes Építőipari Kft., mint a Lakóépület kivitelezésének fővállalkozója

közterületfoglalási engedély kiterjesztése, valamint annak díjmérséklése iránti kérelemmel

fordulunk T. Bizottsághoz.

Kérelmünk indoklásaként az alábbiakat adjuk elő:

A Bacsó Béla utca u. 17-23. szám alatti ingatlan a T. Önkormányzattól került megvásárlásra beépítési kötelezettséggel, így mind beruházó, mind a fővállalkozó közös érdeke, hogy a Lakóépület mihamarabb megépítésre kerüljön. Organizációs terület hiányában az épület kivitelezéséhez elengedhetetlen a közterületfoglalás, így szeretnénk kérvényezni a csatolt forgalomtechnikai rajz alapján a közterületfoglalásunk kiterjesztését maximális díjmérséklés mellett, első ütemben 2019.09.30-ig. Jelen kérelem mellékleteként küldjük az erre készült pecsétetes forgalomtechnikai rajzot.


A jelen méltányossági kérelmünk pozitív elbírálásában bízva,

Budapest, 2019. május 28.

Tisztelettel,



Cordia Global Ingatlanfejlesztő Zártkörű Esernyőalap - Cordia Global 9.
Ingatlanfejlesztő Részalap
Finext Befektetési Alapkezelő Zrt.
Tatár Tibor igazgatósági tag



Pedrano Homes Építőipari Kft.
Balogh József ügyvezető

Fohász 2003 B1

156 Kiszánci Helyi Építési Szabályzat
 156/2010. (II. 26.) Önkormányzati Rendelet
 a Fohász városi önkormányzat Képviselő-testületének 2010. február 26. napján tartott ülése 11. számú határozatával

Projekt neve: Kiszánci Helyi Építési Szabályzat	Éves: 2010. május
Terület: Bp. VIII. ker. Bocskai Béla utca 17-23. sz. ingatlan	Műt. 15/03/17
Az építési engedélykérelemhez kapcsolódóan a területfejlesztési és településrendezési ügyosztásként a KISBŐVÍTÉSFT. A/LANDÓI projekt	M x 1:500
Terület: Fehérvári utca 17-23. sz. ingatlan	T. 00
Helyi Építési Szabályzat	K.A. 15/2
M.K. 01-1/2002	

A "VC" szerkezetű Bocskai Béla utca nyugati oldalán építendő új ház (17-23. sz. ingatlan)

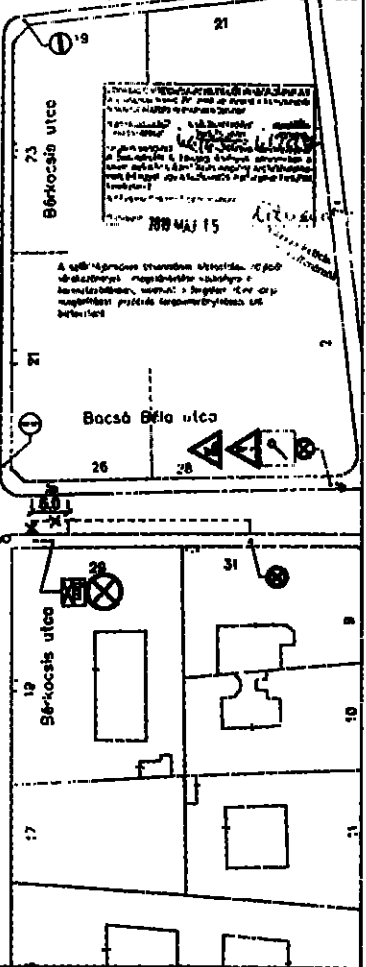
Bocskai Béla utca

17-23

22-24

ISMAGYARÁZAT:

- Tervezett építési terület
- Tervezett új építési terület
- Régi építési terület
- Régi építési terület
- Az építési terület a területfejlesztési és településrendezési ügyosztásként a KISBŐVÍTÉSFT. A/LANDÓI projekt
- Régi építési terület
- Tervezett úti pályán építendő új ház



90. JH