

Előterjesztő: Gazdálkodási Ügyosztály

2.1. sz. napirend
POT

ELŐTERJESZTÉS
a Városgazdálkodási és Pénzügyi Bizottság 2019. június 11-ei ülésére

Tárgy: Javaslát közterület-használati kérelmek elbírálására

Előterjesztő: dr. Hencz Adrienn ügyosztályvezető

Készítette: Gyuricza Ramóna, Boros Gábor ügyintézők

A napirendet nyilvános ülésen kell tárgyalni.

A döntés elfogadásához egyszerű szavazattöbbség szükséges.

Melléklet: 10 db

Tisztelt Városgazdálkodási és Pénzügyi Bizottság!

I. Tényállás és a döntés tartalmának részletes ismertetése

Az elmúlt időszakban a Budapest Főváros VIII. kerület Józsefvárosi Polgármesteri Hivatalhoz az alábbi - a Józsefvárosi Önkormányzat tulajdonában lévő közterületek használatáról és használatának rendjéről szóló 37/2017. (IX.14.) önkormányzati rendelet (a továbbiakban: Rendelet) szerinti - közterület-használati hozzájárulás iránti kérelmek érkeztek.

1.

Közterület-használó, kérelmező:

Fenomén Café Kft.

(székhely: 1149 Budapest, Pillangó park 7. 1 em. 19.)

A kérelemben foglalt közterület használat ideje:

2019. május 20. – 2019. október 15.

Közterület-használat helye:

Budapest VIII. kerület, Corvin köz 1. szám előtti közterületen

Közterület-használat célja:

virágláda

Közterület-használat nagysága:

12 db

Közterület-használat díja:

0,- Ft

Közterület-használat célja:

vendéglátó terasz

Közterület-használat nagysága:

20 m²

Közterület-használat díja:

szezonon belül: 4.000,- Ft/m²/hó + ÁFA

Közterület-használat díja összesen:

400.000 Ft + ÁFA (4.000,- Ft * 5 hó * 20 m²)

Díjfizetés ütemezése:

egy összegben

Tényállás: Fenomén Café Kft. 2019. április 26. napján érkezett kérelmében közterület-használati hozzájárulás – előre egy összegben teljes díjfizetéssel történő - megadását kéri a Tisztelt Bizottságtól tekintettel arra, hogy vendéglátó terasz és virágláda elhelyezése céljából kívánja használni a fenti területet.

A Gazdálkodási Ügyosztály a kérelem beérkezését követően a hatósági vélemények beszerzése felől intézkedett.

A Hatósági Ügyosztály Igazgatási Iroda kereskedelmi szempontból nem emelt kifogást, amennyiben a vendéglátó teraszt a kereskedő az üzlet nyílászáróinak zárva tartásával üzemelteti. A Budapesti Rendőr-főkapitányság VIII. kerületi Rendőrkapitányság közlekedés, közrend és közbiztonság szempontjából nem emelt kifogást. A Várospépítészeti Iroda állásfoglalása szerint a közterület-használat engedélyezhető. A Fővárosi Katasztrófavédelmi Igazgatóság hatósági véleménye 2019.05.31 napján kell melyben tűzvédelmi szempontból nem emelt kifogást, amennyiben a kihelyezett székek, asztalok, virágládák egy ember számára könnyen mozdíthatóak.

A kérelmező a közterületet a bizottság döntésig nem használja.

Fentiekre tekintettel a Gazdálkodási Ügyosztály javasolja a közterület-használati hozzájárulás teljes díjfizetéssel történő megadását, 2019. június 11. – 2019. október 15. közötti időszakra.

2.

Közterület-használó, kérelmező:

Stáhly utca 1. Társasház

(székhely: 1088 Budapest, Stáhly utca 1.)

A kérelemben foglalt közterület használat ideje:

2019. június 20. – 2019. július 05.

Közterület-használat célja:

építési felvonulási terület

Közterület-használat helye:

Budapest VIII. kerület, Stáhly utca 1. szám előtt

Közterület-használat nagysága:

15 m² járda feletti védőtető és 2 db parkolóhely (parkolóhelyenként 10 m²)

Közterület-használat díja:

védőtető: 820,- Ft/m²/hó + ÁFA

parkolóhely: bruttó 5.280,- Ft/parkolóhely/nap (munkanapokon 440,- Ft/óra/parkolóhely) és 420,- Ft/m²/nap + ÁFA (munkaszüneti napokon)

védőtető: 6.150,- Ft + ÁFA (820,- Ft * 15 m² * 0,5 hó)

építési munkaterület parkolóhelyen munkanapokon összesen: 99.780,- Ft + ÁFA (bruttó 5.280,- Ft,- * 12 munkanap * 2 db parkolóhely, azaz 126.720,- Ft)

építési munkaterület parkolóhelyen: munkaszüneti napokon összesen: 33.600,- Ft + ÁFA (420,- Ft * 20 m² * 4 nap)

Közterület-használat díja összesen:

139.530,- Ft + ÁFA

Díjkiesés, díjelengedés:

egy összegben

Tényállás: A Stáhly utca 1. Társasház 2019. június 03. napján érkezett kérelmében közterület-használati hozzájárulás – előre egy összegben teljes díjfizetéssel történő – megadását kéri a Tisztelt Bizottságtól tekintettel arra, hogy a lógó ereszcsonna javítását szeretnék elvégezni alpintechnikával a fenti területen.

A Rendelet 28.§ (3) bekezdésben foglaltak alapján, a társasházak és szövetkezeti lakóházak épület felújítási, homlokzat-helyreállítási munkához szükséges közterület használata díjmentes, amennyiben nem jár fizető parkolóhely elfoglalásával. Amennyiben a közterület-használat fizető parkolóhely elfoglalásával jár, a közterület-használat díja megegyezik a parkolóhelyek után fizetendő parkolási díj összegével.

Fentiekre tekintettel a Gazdálkodási Ügyosztály javasolja a közterület-használati hozzájárulás megadását és díjmentesség biztosítását azzal, hogy a díjmentesség nem terjed ki a kérelemben megjelölt időszakban igénybe vett parkolóhelyek után fizetendő parkolási díj összegére.

3.

Közterület-használó, kérelmező:

Krúdy utca 12. Társasház

(székhely: 1088 Budapest, Krúdy utca 12.)

A kérelemben foglalt közterület használat ideje:

2019. június 20. – 2019. július 31.

Közterület-használat célja:

építési munkaterület (állvány)

Közterület-használat helye:

Budapest VIII. kerület, Krúdy utca 12. szám – Mária utca felőli homlokzat előtt

Közterület-használat nagysága:

95 m² járda

Közterület-használat díja:

420,- Ft/m²/nap + ÁFA

építési munkaterület járdán: 1.675.800,- Ft + ÁFA
(420,- Ft * 95 m² * 42 nap)

Közterület-használat díja összesen: 1.675.800,- Ft + ÁFA
Díjkiesés, díjelengedés: 1.675.800,- Ft + ÁFA

Tényállás: A Krúdy utca 12. Társasház 2019. május 29. napján érkezett kérelmében közterület-használati hozzájárulás – teljes díjmentességgel történő – megadását kéri a Tisztelt Bizottságtól tekintettel arra, hogy a Budapest VIII. kerület, Krúdy utca 12. szám – Mária utca felőli homlokzat felújítási munkálatai miatt kívánja használni a fenti területet.

A kérelmező a Bizottság a 211/2019. (III.11.) számú határozatával kapott közterület-használati hozzájárulást a fenti területre vonatkozóan 2019. március 19. – 2019. június 19. közötti időszakra.

A Rendelet 28.§ (3) bekezdésben foglaltak alapján, a társasházak és szövetkezeti lakóházak épület felújítási, homlokzat-helyreállítási munkához szükséges közterület használata díjmentes, amennyiben nem jár fizető parkolóhely elfoglalásával. Amennyiben a közterület-használat fizető parkolóhely elfoglalásával jár, a közterület-használat díja megegyezik a parkolóhelyek után fizetendő parkolási díj összegével.

Fentiekre tekintettel a Gazdálkodási Ügyosztály javasolja a közterület-használati hozzájárulás megadását és díjmentesség biztosítását.

4.

Közterület-használó, kérelmező: **Ossó Balázs**

A kérelemben foglalt közterület-használat ideje: 2019. június 10. - 2020. június 10.

Közterület-használat célja: utcazenélés (gitár-ének-erősítő)
Közterület-használat helye: Budapest VIII. kerület, Kisfaludy u. – Corvin köz sarka (Corvin Mozi sarka) előtti közterület
Közterület-használat nagysága: 1 m²
Közterület-használat díja: 0,- Ft/m²/nap + ÁFA

Tényállás: Ossó Balázs 2019. május 20. napján érkezett kérelmében közterület-használati hozzájárulás - teljes díjmentességgel történő - megadását kéri a Tisztelt Bizottságtól, tekintettel arra, hogy utcazenélés céljából kívánja használni a fenti területet. A gitár hangosítására használt erősítő kis teljesítményű.

Fentiekre tekintettel a Gazdálkodási Ügyosztály javasolja a közterület-használati hozzájárulás teljes díjmentességgel történő megadását.

5.

Közterület-használó, kérelmező: **Rijon Kft.**
(székhely: 1082 Budapest, Üllői út 60-62.)

A kérelemben foglalt közterület használat ideje: 2019. április 01. – 2020. március 31.
Közterület-használat célja: vendéglátó terasz + napernyő (télén téliesített terasz)
Közterület-használat helye: Budapest VIII. kerület, Üllői út 60-62. szám alatti társasház Futó u. 54. szám felőli oldala előtti közterületen
Közterület-használat nagysága: 13 m² + 13 m²
Közterület-használat díja: szezonon kívül téliesített vendéglátó terasz esetén: 1.000,- Ft/m²/hó + ÁFA
szezonon belül: 2.500,- Ft/m²/hó + ÁFA
Közterület-használat díja összesen: 273.000,- Ft + ÁFA (1.000,- Ft * 6 hó * 13 m²) +

(2.500,- Ft * 6 hó * 13 m²)

Díjfizetés ütemezése:

egy összegben

Tényállás: A Rijon Kft. 2019. május 13. napján érkezett kérelmében közterület-használati hozzájárulás – előre egy összegben történő teljes díjfizetéssel való - megadását kéri a Tisztelt Bizottságtól tekintettel arra, hogy vendéglátó terasz és napernyő céljából kívánja használni a fenti területet.

A Gazdálkodási Ügyosztály a kérelem beérkezését követően a hatósági vélemények beszerzése felől intézkedett.

A Hatósági Ügyosztály Igazgatási Iroda kereskedelmi szempontból nem emelt kifogást, amennyiben a vendéglátó teraszt a kereskedő az üzlet nyílászáróinak zárva tartásával üzemelteti. A Budapesti Rendőr-főkapitányság VIII. kerületi Rendőrkapitányság közlekedés, közrend és közbiztonság szempontjából nem emelt kifogást. A Városépítészeti Iroda állásfoglalása szerint a közterület-használat engedélyezhető. A Fővárosi Katasztrófavédelmi Igazgatóság tűzvédelmi szempontból nem emelt kifogást, amennyiben egy ember által könnyen mozdítható, nem rögzített székeket, asztalokat, virágládákat, napernyőket helyeznek ki.

A Rendelet 12.§ (7) bekezdése értelmében a napernyő kihelyezése esetén a közterület-használat díja 0,- Ft, tekintettel arra, hogy a napernyő vetülete nem nyúlik túl a vendéglátó teraszon.

Fentiek alapján a Gazdálkodási Ügyosztály javasolja a közterület-használati hozzájárulás – előre egy összegben történő teljes díjfizetéssel való – megadását azzal, hogy a 2019. április 01. – 2019. június 10. közötti időszakra vonatkozó közterület-használati díjat a használó fizesse meg.

6.

Közterület-használó, kérelmező:

Cserpes Sajtműhely Kft.

(székhely: 9330 kapuvár, Ipartelepi út 14.)

A kérelemben foglalt közterület használat ideje:

2019. június 05. – 2020. október 31.

Közterület-használat célja:

vendéglátó terasz + napernyő (télen téliesített terasz)

Közterület-használat helye:

Budapest VIII. kerület, Corvin köz 3. szám előtti közterületen

Közterület-használat nagysága:

41 m²

Közterület-használat díja:

szezonn belül: 4.000,- Ft/m²/hó + ÁFA

Közterület-használat díja összesen:

820.000,- Ft + ÁFA (4.000,- Ft * 5 hó * 41 m²)

Díjfizetés ütemezése:

egy összegben

Tényállás: A Cserpes Sajtműhely Kft. 2019. május 15. napján érkezett kérelmében közterület-használati hozzájárulás – előre egy összegben történő teljes díjfizetéssel való - megadását kéri a Tisztelt Bizottságtól tekintettel arra, hogy vendéglátó terasz céljából kívánja használni a fenti területet.

A Gazdálkodási Ügyosztály a kérelem beérkezését követően a hatósági vélemények beszerzése felől intézkedett.

A Hatósági Ügyosztály Igazgatási Iroda kereskedelmi szempontból nem emelt kifogást, amennyiben a vendéglátó teraszt a kereskedő az üzlet nyílászáróinak zárva tartásával üzemelteti. A Budapesti Rendőr-főkapitányság VIII. kerületi Rendőrkapitányság közlekedés, közrend és közbiztonság szempontjából nem emelt kifogást. A Városépítészeti Iroda állásfoglalása szerint a közterület-használat engedélyezhető. A Fővárosi Katasztrófavédelmi Igazgatóság tűzvédelmi szempontból nem emelt kifogást, amennyiben egy ember által könnyen mozdítható, nem rögzített székeket, asztalokat, virágládákat, napernyőket helyeznek ki.

Fentiek alapján a Gazdálkodási Ügyosztály javasolja a közterület-használati hozzájárulás – előre egy összegben történő teljes díjfizetéssel való – megadását azzal, hogy a 2019. június 05. – 2019. június 10. közötti időszakra vonatkozó közterület-használati díjat a használó fizesse meg.

7.

Közterület-használó, kérelmező:	Budapest VIII. kerület, Visi Imre u. 11. szám alatti Társasház (székhely: közös képviselő: Ferox Bt. 1093 Budapest, Lónyai u. 3.)
A kérelemben foglalt közterület használat ideje:	2019. június 15. – 2019. augusztus 13.
Közterület-használat célja:	építési munkaterület (homlokzat felújítás – erkély rekonstrukció)
Közterület-használat helye:	Budapest VIII. kerület, Visi Imre u. 11 szám előtti
Közterület-használat nagysága:	55 m ² járda és 4 db parkolóhely (parkolóhelyenként 10 m ²)
Közterület-használat díja:	építési munkaterület: 420,- Ft/m ² /nap + ÁFA parkolóhely: bruttó 2.650,- Ft/parkolóhely/nap (munkanapokon 265,- Ft/óra/parkolóhely) és 420,- Ft/m ² /nap + ÁFA (munkaszüneti napokon)
	<u>építési munkaterület járdán:</u> 1.386.000,- Ft + ÁFA (420,- Ft * 55 m ² * 60 nap)
	<u>építési munkaterület parkolóhelyen munkanapokon összesen:</u> 358.898,- Ft + ÁFA (bruttó 2.650,- Ft,- * 43 munkanap * 4 db parkolóhely, azaz 455.800,- Ft)
	<u>építési munkaterület parkolóhelyen: munkaszüneti napokon összesen:</u> 285.600,- Ft + ÁFA (420,- Ft * 40 m ² * 17 nap)
Közterület-használat díja összesen:	2.030.498,- Ft + ÁFA
Díjkiesés-díjelengedés:	1.671.600,- Ft + ÁFA
Díjfizetés:	358.898,- Ft + ÁFA

Tényállás: A Budapest VIII. kerület Visi Imre u. 11. szám alatti Társasház 2019. május 29. napján érkezett kérelmében közterület-használati hozzájárulás – előre egy összegben teljes díjfizetéssel történő – megadását kéri a Tisztelt Bizottságtól tekintettel arra, hogy homlokzat felújítás – erkély rekonstrukció céljából szeretnék használni a fenti területen.

A Rendelet 28.§ (3) bekezdésben foglaltak alapján, a társasházak és szövetkezeti lakóházak épület felújítási, homlokzat-helyreállítási munkához szükséges közterület használata díjmentes, amennyiben nem jár fizető parkolóhely elfoglalásával. Amennyiben a közterület-használat fizető parkolóhely elfoglalásával jár, a közterület-használat díja megegyezik a parkolóhelyek után fizetendő parkolási díj összegével.

Fentiekre tekintettel a Gazdálkodási Ügyosztály javasolja a közterület-használati hozzájárulás megadását és díjmentesség biztosítását azzal, hogy a díjmentesség nem terjed ki a kérelemben megjelölt időszakban igénybe vett parkolóhelyek után fizetendő parkolási díj összegére.

8.

Közterület-használó, kérelmező:	Budapest VIII. kerület, Magyarok Nagyasszonya tér 4. szám alatti Társasház (székhely: 1089 Budapest, Magyarok Nagyasszonya tér 4.)
A kérelemben foglalt közterület használat ideje:	2019. június 04. – 2019. július 31.
Közterület-használat célja:	építési munkaterület (társasház tető felújítása)
Közterület-használat helye:	Budapest VIII. kerület, Bláthy Ottó u. 12. szám előtti



10 m² járda
 Budapest VIII. kerület, Magyarok Nagyasszonya tér
 4. szám előtti 17 m² járda (autóbeálló területe)
 27 m²
 Közterület-használat nagysága: 420,- Ft/m²/nap + ÁFA
 Közterület-használat díja: építési munkaterület járdán:
 657.720,- Ft + ÁFA (420,- Ft * 27 m² * 58 nap)

Közterület-használat díja összesen: 657.720,- Ft + ÁFA
 Díjkiesés, díjelengedés: 657.720,- Ft + ÁFA

Tényállás: A Budapest VIII. kerület, Magyarok Nagyasszonya tér 4. szám alatti Társasház 2019. június 03. napján érkezett kérelmében közterület-használati hozzájárulás – teljes díjmentességgel történő – megadását kéri a Tisztelt Bizottságtól tekintettel arra, hogy a Budapest VIII. kerület, Magyarok Nagyasszonya tér 4. szám alatti Társasház tető-felújítási munkálatai miatt kívánja használni a fenti területet.

A Rendelet 28.§ (3) bekezdésben foglaltak alapján, a társasházak és szövetkezeti lakóházak épület felújítási, homlokzat-helyreállítási munkához szükséges közterület használata díjmentes, amennyiben nem jár fizető parkolóhely elfoglalásával. Amennyiben a közterület-használat fizető parkolóhely elfoglalásával jár, a közterület-használat díja megegyezik a parkolóhelyek után fizetendő parkolási díj összegével.

Fentiekre tekintettel a Gazdálkodási Ügyosztály javasolja a közterület-használati hozzájárulás megadását és díjmentesség biztosítását.

9.

Közterület-használó, kérelmező: **Budapest VIII. kerület Illés u. 36. szám alatti Társasház**
 (székhely: 1078 Budapest, Murányi u. 24.)

A kérelemben foglalt közterület-használat ideje: 2019. június 11. - 2019. június 30.
 Közterület-használat célja: építési munkaterület II. ütem (felvonulási terület + aluljárós állvány elhelyezése)

Közterület-használat helye és nagysága: Budapest VIII. kerület, Illés u. 36. szám Illés u. felőli homlokzat előtt 9 m² járda

Budapest VIII. kerület, Illés u. 36. szám Dugonics u. felőli homlokzat előtti 8 m² + 65 m² járda

Budapest VIII. kerület, Illés u. 36. szám Dugonics u. felőli homlokzat előtti 40 m² járda

Budapest VIII. kerület, Illés u. 36. szám Dugonics u. felőli homlokzat előtti 6 db parkolóhely

122 m² + 6 db parkolóhely (10 m² parkolóhelyenként)
 2.650,- Ft/parkolóhely/nap (munkanapokon 265,- Ft/óra/parkolóhely) és 420,- Ft/m²/nap + ÁFA (munkaszüneti napokon és a járda területén)

Közterület-használat díja: építési felvonulási terület járdán:
 1.024.800,- Ft + ÁFA (420,- Ft x 20 nap x 122 m²)

építési felvonulási terület munkanapokon összesen (10 m²-es parkolóhelyek esetén):

175.276,- Ft + ÁFA (bruttó 2.650,- Ft x 14 munkanap x 6 db parkolóhely, azaz 222.600,- Ft)

építési felvonulási terület munkaszüneti napokon összesen (10 m²-es parkolóhelyek esetén):
151.200,- Ft + ÁFA (420,- Ft x 6 nap x 60 m²)

Közterület-használat díja összesen:	1.351.276,- Ft + ÁFA
Díjkiesés, díjelengedés:	1.176.000,- Ft + ÁFA
Díjfizetés:	175.276,- Ft + ÁFA
Díjfizetés ütemezése:	egy összegben

Tényállás: A Budapest VIII. kerület Illés u. 36. szám alatti Társasház 2019. június 03. napján érkezett kérelmében közterület-használati hozzájárulás - teljes díjmentességgel történő - megadását kéri a Tisztelt Bizottságtól, tekintettel arra, hogy Budapest VIII. kerület, Illés u. 36. szám alatti Társasház homlokzatának felújítása miatt szükséges az állvány elhelyezése a fenti területen.

A kérelmező érvényes forgalomtechnikai tervet nyújtott be.

A felújítás önkormányzati pályázatból valósul meg, erre való tekintettel kéri a közterület-használati díj elengedését.

A Rendelet 28.§ (3) bekezdésben foglaltak alapján, a társasházak és szövetkezeti lakóházak épület felújítási, homlokzat-helyreállítási munkához szükséges közterület használata díjmentes, amennyiben nem jár fizető parkolóhely elfoglalásával. Amennyiben a közterület-használat fizető parkolóhely elfoglalásával jár, a közterület-használat díja megegyezik a parkolóhelyek után fizetendő parkolási díj összegével.

Fentiekre tekintettel a Gazdálkodási Ügyosztály javasolja a közterület-használati hozzájárulás teljes díjmentességgel történő megadását azzal, hogy a díjmentesség nem terjed ki a kérelemben megjelölt időszakban igénybe vett parkolóhelyek után fizetendő parkolási díj összegére.

10.

Közterület-használó, kérelmező:	Budapest VIII. kerület, Festetics György u. 7. szám alatti Társasház (székhely1087 Budapest, Festetics György u. 7.)
---------------------------------	--

A kérelemben foglalt közterület használat ideje:	2019. június 15. – 2019. szeptember 15.
Közterület-használat célja:	építési munkaterület (társasház homlokzatának felújítása)
Közterület-használat helye:	Budapest VIII. kerület, Festetics György u. 7. – Mosonyi u. 3. szám előtti járda
Közterület-használat nagysága:	89 m ²
Közterület-használat díja:	420,- Ft/m ² /nap + ÁFA <u>építési munkaterület járdán:</u> 3.476.340,- Ft + ÁFA (420,- Ft * 89 m ² * 93 nap)

Közterület-használat díja összesen:	3.476.340,- Ft + ÁFA
Díjkiesés, díjelengedés:	3.476.340,- Ft + ÁFA

Tényállás: A Budapest VIII. kerület, Festetics György u. 7. szám alatti Társasház 2019. június 03. napján érkezett kérelmében közterület-használati hozzájárulás – teljes díjmentességgel történő – megadását kéri a Tisztelt Bizottságtól tekintettel arra, hogy a Budapest VIII. kerület, Festetics György u. 7. szám alatti Társasház tető-felújítási munkálatai miatt kívánja használni a fenti területet.

A Rendelet 28.§ (3) bekezdésben foglaltak alapján, a társasházak és szövetkezeti lakóházak épület felújítási, homlokzat-helyreállítási munkához szükséges közterület használata díjmentes, amennyiben nem jár fizető parkolóhely elfoglalásával. Amennyiben a közterület-használat fizető parkolóhely elfoglalásával jár, a közterület-használat díja megegyezik a parkolóhelyek után fizetendő parkolási díj összegével.

Fentiekre tekintettel a Gazdálkodási Ügyosztály javasolja a közterület-használati hozzájárulás megadását és díjmentesség biztosítását.

II. A beterjesztés indoka

A beérkezett kérelmek elbírálása, valamint az előterjesztés tárgyában a döntés meghozatala a Tisztelt Bizottság hatáskörébe tartozik.

III. A döntés célja, pénzügyi hatása

A döntés célja a beérkezett kérelmek Bizottság által határidőben történő elbírálása.

Tervezett bevétel:

Fenomén Café Kft.	320.000 Ft + ÁFA
Rijon Kft.	273.000,- Ft + ÁFA
Cserpes Sajtműhely Kft.	820.000,- Ft + ÁFA
Összesen:	1.413.000,- Ft + ÁFA

Tervezett bevétel építési munkálatok esetén:

Stáhly utca 1. Társasház	99.780,- Ft + ÁFA
Budapest VIII. kerület Visi Imre u. 11. szám alatti Társasház	358.898,- Ft + ÁFA
Budapest VIII. kerület Illés u. 36. szám alatti Társasház	175.276,- Ft + ÁFA
Összesen:	633.954,- Ft + ÁFA

Díjkiesés, díjelengedés:

Stáhly utca 1. Társasház	39.750,- Ft + ÁFA
Krúdy utca 12. Társasház	1.675.800,- Ft + ÁFA
Budapest VIII. kerület, Visi Imre u. 11. szám alatti Társasház	1.671.600,- Ft + ÁFA
Budapest VIII. kerület, Magyarok Nagyasszonya tér 4. szám alatti Társasház	657.720,- Ft + ÁFA
Budapest VIII. kerület Illés u. 36. szám alatti Társasház	1.176.000,- Ft + ÁFA
Budapest VIII. kerület, Festetics György u. 7. szám alatti Társasház	3.476.340,- Ft + ÁFA
Összesen:	8.797.210,- Ft + ÁFA

IV. Jogszabályi környezet

A Rendelet 15. § (1) bekezdése értelmében a közterület-használattal – hozzájárulással és elutasítással – kapcsolatos önkormányzati hatósági eljárásban a hivatkozott rendeletben rögzítettek szerint első fokon a Városgazdálkodási és Pénzügyi Bizottság dönt.

A Rendelet melléklete meghatározza a közterület használatok utáni fizetendő díj mértékét.

A közterület-használati díjfizetés ütemezéséről a Rendelet 22. § (1) és (5) bekezdései az alábbiak szerint rendelkeznek:

„(1) A díjat a közterület-használati hozzájárulásban rögzített időtartamra és módon a jogosult köteles előre egy összegben megfizetni.

A Rendelet 12. § (1) bekezdése szerint: *„Közterület-használati hozzájárulás csak ideiglenes jelleggel – meghatározott időtartamra vagy meghatározott feltétel bekövetkeztéig – adható, legfeljebb 1 évre; a településképi bejelentési eljárás során hozott döntésben engedélyezett utcabútoron elhelyezett reklámhordozó elhelyezése esetén legfeljebb 15 évre.”*

Fentiek alapján kérem az alábbi határozati javaslat elfogadását.

Határozati javaslat

- I. A Városgazdálkodási és Pénzügyi Bizottság úgy dönt, hogy – előre egy összegben történő teljes díjfizetéssel – közterület-használati hozzájárulást ad az alábbiak szerint:

Közterület-használó, kérelmező: **Fenomén Café Kft.**
(székhely: 1149 Budapest, Pillangó park 7. 1 em. 19.)

Közterület használat ideje: 2019. június 11. – 2019. október 15.
Közterület-használat helye: Budapest VIII. kerület, Corvin köz 1. szám előtti közterületen
Közterület-használat célja: virágláda
Közterület-használat nagysága: 12 db
Közterület-használat díja: 0,- Ft

Közterület-használat célja: vendéglátó terasz
Közterület-használat nagysága: 20 m²

Felelős: polgármester
Határidő: 2019. június 11.

- II. A Városgazdálkodási és Pénzügyi Bizottság úgy dönt, hogy közterület-használati hozzájárulást ad - teljes díjmentességgel – az alábbiak szerint, azzal, hogy a díjmentesség nem terjed ki a kérelemben megjelölt időszakban igénybe vett parkolóhelyek után fizetendő parkolási díj összegére:

Közterület-használó, kérelmező: **Stáhly utca 1. Társasház**
(székhely: 1088 Budapest, Stáhly utca 1.)

Közterület használat ideje: 2019. június 20. – 2019. július 05.
Közterület-használat célja: építési felvonulási terület
Közterület-használat helye: Budapest VIII. kerület, Stáhly utca 1. szám előtt
Közterület-használat nagysága: 15 m² járda feletti védőtető és 2 db parkolóhely

Felelős: polgármester
Határidő: 2019. június 11.

- III. A Városgazdálkodási és Pénzügyi Bizottság úgy dönt, hogy – teljes díjmentességgel – közterület-használati hozzájárulást ad az alábbiak szerint:

Közterület-használó, kérelmező: **Krúdy utca 12. Társasház**
(székhely: 1088 Budapest, Krúdy utca 12.)

Közterület használat ideje: 2019. június 20. – 2019. július 31.
Közterület-használat célja: építési munkaterület (állvány)
Közterület-használat helye: Budapest VIII. kerület, Krúdy utca 12. szám – Mária utca felőli homlokzat előtt
Közterület-használat nagysága: 95 m² járda

Felelős: polgármester
Határidő: 2019. június 11.

- IV. A Városgazdálkodási és Pénzügyi Bizottság úgy dönt, hogy közterület-használati hozzájárulást ad teljes díjmentességgel az alábbiak szerint:

Közterület-használó, kérelmező: **Ossó Balázs**

Közterület-használat ideje: 2019. június 10. - 2020. június 10.
Közterület-használat célja: utcazenélés (gitár-ének-erősítő)
Közterület-használat helye: Budapest VIII. kerület, Kisfaludy u. – Corvin köz sarka (Corvin Mozi sarka) előtti közterület
Közterület-használat nagysága: 1 m²
Közterület-használat díja: 0,- Ft

Felelős: polgármester
Határidő: 2019. június 11.

V. A Városgazdálkodási és Pénzügyi Bizottság úgy dönt, hogy

1. – havonta történő teljes díjfizetéssel - közterület-használati hozzájárulást ad az alábbiak szerint:

Közterület-használó, kérelmező: **Rijon Kft.**
(székhely: 1082 Budapest, Üllői út 60-62.)

A közterület-használat ideje: 2019. június 11. – 2020. március 31.
Közterület-használat célja: vendéglátó terasz + napernyő (télen téliesített terasz)
Közterület-használat helye: Budapest VIII. kerület, Üllői út 60-62. szám alatti társasház Futó u. 54. szám felőli oldala előtti közterületen
Közterület-használat nagysága: 13 m² + 13 m²

Felelős: polgármester
Határidő: 2019. június 11.

2. a Rijon Kft. vendéglátó terasz és napernyő (téliesített) céljából igénybe vett közterület-használat díját 2019. április 01. - 2019. június 10. közötti időszakra vonatkozóan fizesse meg

Felelős: polgármester
Határidő: 2019. június 11.

VI. A Városgazdálkodási és Pénzügyi Bizottság úgy dönt, hogy

1. – havonta történő teljes díjfizetéssel - közterület-használati hozzájárulást ad az alábbiak szerint:

Közterület-használó, kérelmező: **Cserpes Sajtműhely Kft.**
(székhely: 9330 kapuvár, Ipartelepi út 14.)

A közterület-használat ideje: 2019. június 11. – 2020. október 31.
Közterület-használat célja: vendéglátó terasz + napernyő (télen téliesített terasz)
Közterület-használat helye: Budapest VIII. kerület, Corvin köz 3. szám előtti közterületen
Közterület-használat nagysága: 41 m²

Felelős: polgármester
Határidő: 2019. június 11.

2. a Cserpes Sajtműhely Kft. vendéglátó terasz céljából igénybe vett közterület-használat díját 2019. június 05. - 2019. június 10. közötti időszakra vonatkozóan fizesse meg

Felelős: polgármester
Határidő: 2019. június 11.

- VII.** A Városgazdálkodási és Pénzügyi Bizottság úgy dönt, hogy közterület-használati hozzájárulást ad - teljes díjmentességgel – az alábbiak szerint, azzal, hogy a díjmentesség nem terjed ki a kérelemben megjelölt időszakban igénybe vett parkolóhelyek után fizetendő parkolási díj összegére:

Közterület-használó, kérelmező:	Budapest VIII. kerület, Visi Imre u. 11. szám alatti Társasház (székhely: közös képviselő: Ferox Bt. 1093 Budapest, Lónyai u. 3.)
Közterület használat ideje:	2019. június 15. – 2019. augusztus 13.
Közterület-használat célja:	építési munkaterület (homlokzat felújítás – erkély rekonstrukció)
Közterület-használat helye:	Budapest VIII. kerület, Visi Imre u. 11 szám előtti közterület
Közterület-használat nagysága:	55 m ² járda és 4 db parkolóhely (parkolóhelyenként 10 m ²)
Felelős:	polgármester
Határidő:	2019. június 11.

- VIII.** A Városgazdálkodási és Pénzügyi Bizottság úgy dönt, hogy – teljes díjmentességgel – közterület-használati hozzájárulást ad az alábbiak szerint:

Közterület-használó, kérelmező:	Budapest VIII. kerület, Magyarok Nagyasszonya tér 4. szám alatti Társasház (székhely: 1089 Budapest, Magyarok Nagyasszonya tér 4.)
Közterület használat ideje:	2019. június 04. – 2019. július 31.
Közterület-használat célja:	építési munkaterület (társasház tető felújítása)
Közterület-használat helye:	Budapest VIII. kerület, Bláthy Ottó u. 12. szám előtti 10 m ² járda Budapest VIII. kerület, Magyarok Nagyasszonya tér 4. szám előtti 17 m ² járda (autóbeálló területe)
Közterület-használat nagysága:	27 m ²
Felelős:	polgármester
Határidő:	2019. június 11.

- IX.** A Városgazdálkodási és Pénzügyi Bizottság úgy dönt, hogy

1. közterület-használati hozzájárulást ad – díjmentesség biztosításával - az alábbiak szerint:

Közterület-használó, kérelmező:	Budapest VIII. kerület Illés u. 36. szám alatti Társasház (székhely: 1078 Budapest, Murányi u. 24.)
A kérelemben foglalt közterület-használat ideje:	2019. június 11. - 2019. június 30.
Közterület-használat célja:	építési munkaterület II. ütem (felvonulási terület + aluljárós állvány elhelyezése)
Közterület-használat helye:	Budapest VIII. kerület, Illés u. 36. szám Illés u. felőli homlokzat előtti 9 m ² járda Budapest VIII. kerület, Illés u. 36. szám Dugonics u. felőli homlokzat előtti 8 m ² + 65 m ² járda

Budapest VIII. kerület, Illés u. 36. szám Dugonics u.
felőli homlokzat előtti 40 m² járda

Közterület-használat nagysága: 122 m²

Felelős: polgármester
Határidő: 2019. június 11.

2. közterület-használati hozzájárulást ad előre egy összegben történő teljes díjfizetéssel az alábbiak szerint:

Közterület-használó, kérelmező: **Budapest VIII. kerület Illés u. 36. szám alatti Társasház**
(székhely: 1078 Budapest, Murányi u. 24.)

A kérelemben foglalt közterület-használat ideje:

2019. június 11. - 2019. június 30.

Közterület-használat célja:

építési munkaterület II. ütem (felvonulási terület + aluljárós állvány elhelyezése)

Közterület-használat helye:

Budapest VIII. kerület, Illés u. 36. szám Dugonics u.
felőli homlokzat előtti 6 db parkolóhely

Közterület-használat nagysága:

6 db parkolóhely

Felelős: polgármester
Határidő: 2019. június 11.

X. A Városgazdálkodási és Pénzügyi Bizottság úgy dönt, hogy – teljes díjmentességgel – közterület-használati hozzájárulást ad az alábbiak szerint:

Közterület-használó, kérelmező: **Budapest VIII. kerület, Festetics György u. 7. szám alatti Társasház**
(székhely: 1087 Budapest, Festetics György u. 7.)

Közterület használat ideje:

2019. június 15. – 2019. szeptember 15.

Közterület-használat célja:

építési munkaterület (társasház homlokzatának felújítása)

Közterület-használat helye:

Budapest VIII. kerület, Festetics György u. 7. –
Mosonyi u. 3. szám előtti járda

Közterület-használat nagysága:

89 m²

Felelős: polgármester
Határidő: 2019. június 11.

A döntés végrehajtását végző szervezeti egység: Gazdálkodási Ügyosztály

A lakosság széles körét érintő döntések esetén javaslata a közzététel módjára:

nem indokolt hirdetőtáblán honlapon

Budapest, 2019. június 05.



dr. Hencz Adrienn
ügyosztályvezető



KÉSZÍTETTE: GAZDÁLKODÁSI ÜGYOSZTÁLY

LEÍRTA: GYURICZA RAMÓNA, BOROS GÁBOR ÜGYINTÉZŐK

PÉNZÜGYI FEDEZETET NEM IGÉNYEL, IGAZOLÁS: *benél licsi*

JOGI KONTROLL: *valóan.*

ELLENŐRIZTE:




DR. MÉSZÁR ERIKA
ALJEGYZŐ

BETERJESZTÉSRE ALKALMAS:



DANADA-RIMÁN EDINA
JEGYZŐ

JÓVÁHAGYTA:



SOÓS GYÖRGY
A VÁROSGAZDÁLKODÁSI ÉS PÉNZÜGYI BIZOTTSÁG ELNÖKE

A kérelmező tudomásul veszi, hogy

– a kérelem benyújtása nem jogosítja fel a közterület használatára,

– a Józsefvárosi Önkormányzat tulajdonában lévő közterületek használatáról és használatának rendjéről szóló

37/2017. (IX. 14.) önkormányzati rendelet 21. § (1) bekezdése szerint a közterület használatáért közterület-használati díjat köteles fizetni,

– a közterületen kizárólag a kereskedelmi tevékenységek végzésének feltételeiről szóló 210/2009. (IX.29.) Kormányrendelet 12. § (1) bekezdése alapján a rendelet 5. mellékletében meghatározott termékek árusíthatók.

A kérelemhez a kérelmezőnek az alábbi melléleteket kell csatolnia: (A csatolt mellékletet kérjük X-el jelölni)

1. A közterületen folytatni kívánt tevékenység gyakorlására feljogosító egyszerű okirat másolatát: - egyéni vállalkozás esetén: vállalkozói igazolványt, - gazdasági társaság, egyéni cég esetén: 30 napnál nem régebbi cégkivonatot, aláírási címpéldányt, - társadalmi és egyéb szervezetek esetében: a nyilvántartásba-vételüket igazoló okiratot, - östermelők esetén östermelői igazolványt. - vendéglátó terasz létesítése esetén, az azt üzemeltetni kívánó kereskedelmi/vendéglátó egység érvényes bejelentés köteles kereskedelmi tevékenység bejelentését igazoló dokumentumot vagy a Működési Engedélyt	
2. Az igényelt területre vonatkozó méretezett helyszínt ábrázoló vázlatot , amelyen szerepelnie kell a környező utcáknak is. A vázlaton az igényelt területnek - a szükséges méretekkel - úgy kell szerepelnie, hogy annak nagysága, elhelyezkedése egyértelműen megállapítható legyen. TERASZ, KIOSZK ESETÉN: annak szélessége, hosszúsága; a terasz, kioszk szélének az épület homlokzati falától és a járda szélétől való távolsága; terasz esetén annak az üzletnek a bejáratától való távolsága, amelyikhez tartozik; méterben mérve.	
3. Az elhelyezni kívánt építmény, létesítmény, berendezés műszaki leírását és terveit; <i>teraszkérelemekhez a helyszín fotóját is csatolni szükséges.</i>	
4. Meglévő létesítményre vonatkozó közterület-használati hozzájárulás megújítása esetén – városképvédelmi szempontok figyelembevételé miatt – fényképfelvételt kell becsatolni.	
5. <i>Építési engedélyhez kötött építmény esetében vagy építési munkálatokkal összefüggő közterület-használat esetében az építetőtől kapott meghatalmazást és a jogszabályban előírt esetekben a jogerős építésügyi hatósági engedélyt csatolni szükséges.</i>	
6. Közút igénybevétele esetén – a 2. pontban foglalt helyszínrajzon túl – a vonatkozó helyszínt ábrázoló forgalomtechnikai vázrajzot, amely beszerezhető a Budapest Közút Zrt. központi ügyfélszolgálatán (1115 Budapest, Bánk bán utca 8-12.) http://budapesfkozut.hu	

Figyelmeztetés: A hiánytalanul kitöltött kérelemnyomtatvány és az előírt mellékletek csatolásán túl, a pontos és egyértelmű helymeghatározás, valamint a meglévő létesítmény fotója elengedhetetlen a benyújtott kérelem érdemi elbírálásához!

A közterület-használatot – különösen – az alábbi jogszabályok szabályozzák:

- Magyarország helyi önkormányzatairól szóló 2011. évi CLXXXIX. törvény
- a Józsefvárosi Önkormányzat tulajdonában lévő közterületek használatáról és használatának rendjéről szóló 37/2017. (IX.14.) önkormányzati rendelet
- Józsefvárosi Kerületi Építési Szabályzatáról szóló 66/2007.(XII.12.) önkormányzati rendelet
- Budapest főváros rendezési szabályzatáról szóló 5/2015. (II. 16.) Főv. Kgy. rendelet
- A településképp védelméről szóló 34/2017. (IX.14.) önkormányzati rendelete

NYILATKOZAT

Alulírott, az általam benyújtott közterület-használati kérelem elbírálásának céljából **hozzájárok** személyes adataim történő kezeléséhez, valamint ahhoz, hogy az így tudomásra jutott személyes adataimat a Polgármesteri Hivatal az eljárásban részt vevő szakhatósági állásfoglalások bekérése végett továbbítsa az illetékes hatóságok felé.

Kérelmem benyújtásakor a Polgármesteri Hivatal Gazdálkodási Ügyosztály ügyintézőjétől tájékoztatást kaptam –amelyet **tudomásul vettem** – az eljárás megindításának napjáról, az ügyintézési határidőről, az ügyemre irányadó jogszabályi rendelkezésekről, jogaimról és kötelezettségeimről, továbbá kötelezettségem elmulasztásának jogkövetkezményeiről, valamint a hivatali elérhetőségről.

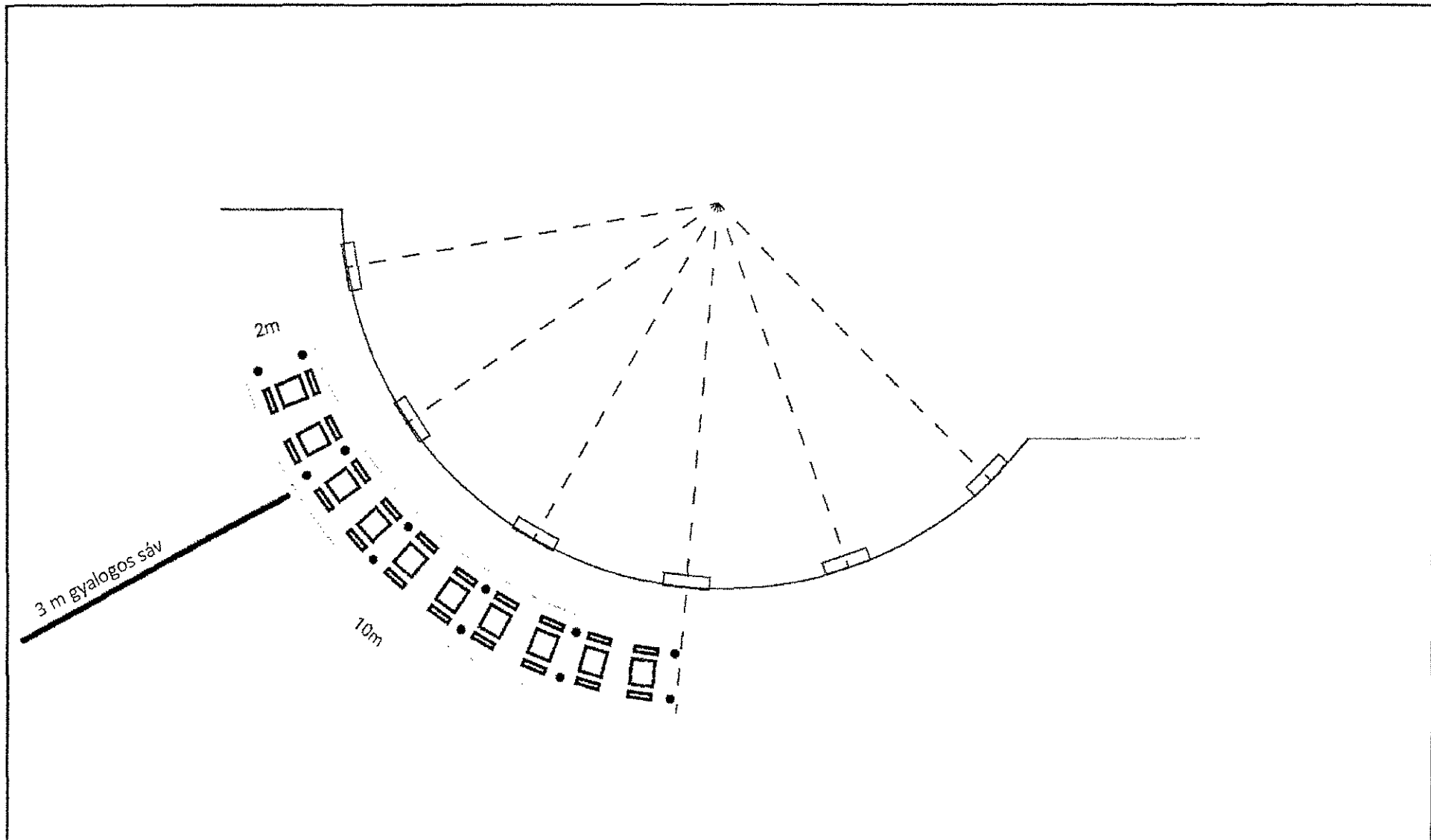
Kijelentem, hogy kérelmem teljesítése esetén az általános közigazgatási rendtartásról szóló 2016. évi CL. törvény 82. § (2) bekezdés b) pontja alapján a fellebbezési jogomról lemondok.

Tudomásul veszem, hogy ezáltal az ügyemben hozott határozat annak közlésekor jogerőre emelkedik.

Budapest, 20..... . év hó nap.

.....
KÉRELMEZŐ ALÁÍRÁSA

[Handwritten signature]
15



- Darabjegyzék:
- 10 db asztal
 - 20 db szék
 - 12 db 80cm átmérőjű tuja cserépben •



Dátum	Corvin Mozi Déli Homlokzat Café Color Terasz Elrendezési Vázlatterv
2019.04.25.	
Verzió	Cím: 1082 Budapest, Corvin köz 1.
R00	

Handwritten initials/signature

K É R E L E M

a Józsefvárosi Önkormányzat tulajdonában lévő közterület használatához

Kérjük a nyomtatványt olvashatóan, nyomtatott betűvel kitölteni!

Gazdasági társaságok, egyéni cég, társadalmi és egyéb szervezetek esetében:

Kérelmező neve: TÁRSASÁG STÁHLY U. 1. telefon:
Kapcsolattartó ügyintéző neve: FORT-KÖRLET KFT. PAP OTTÓ telefon:
e-mail cím:
Székhelye: irsz.: 1088 helység: BUDAPEST (u., tér): STÁHLY U. szám: 1. em./ajtó:
Levelezési cím: 1085 BUDAPEST JÓZSEF KR. 41. FŐZ. 2.
Cégjegyzék szám/ Nyilvántartási szám:
Bankszámlaszáma: 11708009 - 20069874 -
Adószáma: 28538525 - 1 - 42

Egyéni vállalkozás esetében:

Kérelmező neve: telefon:
Lakcíme: irsz.: helység: (u., tér): szám: em./ajtó:
Levelezési cím:
e-mail cím:
Vállalkozó nyilvántartási száma:
Adószáma:
Bankszámlaszáma:

Magánszemélyek esetében:

Kérelmező neve: telefon:
Lakcíme: irsz. helység: (u., tér): szám: em./ajtó:
Születési helye: ideje: év hó nap, anyja neve:
e-mail cím:

Megjegyzés: Fenti adatok közlése a közterület-használati kérelmek elbírálásához, valamint a közterület-használati hozzájárulásban foglalt ellenőrzéséhez szükségesek. Az adatokat a Polgármesteri Hivatal Gazdálkodási, illetve Közterület-felügyeleti Ügyosztálya kezeli az információs önrendelkezési jogról és az információszabadságról szóló 2011. évi CXII. törvény alapján.

Közterület-használat ideje: 201 9 év 06 hó 20 naptól - 201 9 év 07 hó 05 napig

(Több időpont,- helyszín esetén kérünk listát mellékelni!)

Közterület-használat célja: TÁRSASÁG EREDELT JAVÍTÁSI MUNKÁIATRI *

Kérelemmel érintett közterület nagysága: 35 2800 *1000 m²/db

Közterület helye: Budapest, VIII. kerület STÁHLY U. 1. szám előtti

járdán, úttesten, zöldterületen vagy:

Megjegyzés (Egyéb tény, körülmény, stb.):

* járda felett gyalogosok alhat áthaladni
1. részletes kérelmi melléklettel

S. F. H. K. K.
2019. JÚN. 03.

2019 JÚN 03. átvevő
S. I.

Budapest Főváros VIII. kerület Józsefvárosi Polgármesteri Hivatal
61.
2019 JÚN 03.
Szám: 38577
Sorszám: 01

17

A kérelmező tudomásul veszi, hogy

- a kérelem benyújtása nem jogosítja fel a közterület használatára,
- a Józsefvárosi Önkormányzat tulajdonában lévő közterületek használatáról és használatának rendjéről szóló 37/2017. (IX. 14.) önkormányzati rendelet 21. § (1) bekezdése szerint a közterület használatáért közterület-használati díjat köteles fizetni,
- a közterületen kizárólag a kereskedelmi tevékenységek végzésének feltételeiről szóló 210/2009. (IX.29.) Kormányrendelet 12. § (1) bekezdése alapján a rendelet 5. mellékletében meghatározott termékek árusíthatók.

A kérelemhez a kérelmezőnek az alábbi melléleteket kell csatolnia: (A csatolt mellékletet kérjük X-el jelölni)

1. A közterületen folytatni kívánt tevékenység gyakorlására feljogosító egyszerű okirat másolatát: - egyéni vállalkozás esetén: vállalkozói igazolványt, - gazdasági társaság, egyéni cég esetén: 30 napnál nem régebbi cégkivonat, aláírási címpéldányt, - társadalmi és egyéb szervezetek esetében: a nyilvántartásba-vételüket igazoló okiratot, - őstermelők esetén őstermelői igazolványt. - vendéglátó terasz létesítése esetén, az azt üzemeltetni kívánó kereskedelmi/vendéglátó egység érvényes bejelentés köteles kereskedelmi tevékenység bejelentését igazoló dokumentumot vagy a Működési Engedélyt	
2. Az igényelt területre vonatkozó helyszínt ábrázoló vázlatot, amelyen szerepelnie kell a környező utcáknak is. A vázlaton az igényelt területnek - a szükséges méretekkel - úgy kell szerepelnie, hogy annak nagysága, elhelyezkedése egyértelműen megállapítható legyen (TERASZ, KIOSZK ESETÉN: annak szélessége, hosszúsága; a terasz, kioszk szélének az épület homlokzati falától és a járda szélétől való távolsága; terasz esetén annak az üzletnek a bejáratától való távolsága, amelyikhez tartozik; méterben mérve).	
3. Az elhelyezni kívánt építmény, létesítmény, berendezés műszaki leírását és terveit; <i>teraszkérelmekhez a helyszín fotóját is csatolni szükséges.</i>	
4. Meglévő létesítményre vonatkozó közterület-használati hozzájárulás megújítása esetén – városképvédelmi szempontok figyelembevétele miatt – fényképfelvételt kell becsatolni.	
5. <i>Építési engedélyhez kötött építmény esetében vagy építési munkálatokkal összefüggő közterület-használat esetében az építetettől kapott meghatalmazást és a jogszabályban előírt esetekben a jogerős építésügyi hatósági engedélyt csatolni szükséges.</i>	
6. Közút igénybevétele esetén – a 2. pontban foglalt helyszínrajzon túl – a vonatkozó helyszínt ábrázoló forgalomtechnikai vázrajzot, amely beszerezhető a Budapest Közút Zrt. központi ügyfélszolgálatán (1115 Budapest, Bánk bán utca 8-12.)	

Figyelmeztetés:

A hiánytalanul kitöltött kérelemnyomtatvány és az előírt mellékletek csatolásán túl, a pontos és egyértelmű helymeghatározás, valamint a meglévő létesítmény fotója elengedhetetlen a benyújtott kérelem érdemi elbírálásához!

A közterület-használatot – különösen – az alábbi jogszabályok szabályozzák:

- Magyarország helyi önkormányzatairól szóló 2011. évi CLXXXIX. törvény
- a Józsefvárosi Önkormányzat tulajdonában lévő közterületek használatáról és használatának rendjéről szóló 37/2017. (IX.14.) önkormányzati rendelet
- Józsefváros Kerületi Építési Szabályzatáról szóló 66/2007.(XII.12.) önkormányzati rendelet
- Budapest főváros rendezési szabályzatáról szóló 5/2015. (II. 16.) Föv. Kgy. rendelet
- A településképp védelméről szóló 34/2017. (IX.14.) önkormányzati rendelete

NYILATKOZAT

Alulírott, az általam benyújtott közterület-használati kérelmem elbírálásának céljából **hozzájárulok** személyes adataim történő kezeléséhez, valamint ahhoz, hogy az így tudomásra jutott személyes adataimat a Polgármesteri Hivatal az eljárásban részt vevő szakhatósági állásfoglalások bekérése végett továbbítsa az illetékes hatóságok felé.

Kérelmem benyújtásakor a Polgármesteri Hivatal Gazdálkodási Ügyosztály ügyintézőjétől tájékoztatást kaptam –amelyet **tudomásul vettem** – az eljárás megindításának napjáról, az ügyintézési határidőről, az ügyemre irányadó jogszabályi rendelkezésekről, jogaimról és kötelezettségeimről, továbbá kötelezettségem elmulasztásának jogkövetkezményeiről, valamint a hivatali elérhetőségről.

Kijelentem, hogy kérelmem teljesítése eset én a közigazgatási hatósági eljárás és szolgáltatás általános szabályairól a 2004. évi CXL. törvény 2004. évi CXL. törvény 73/A. § (1) bekezdés b) pontja alapján a fellebbezési jogomról lemondok.

Tudomásul veszem, hogy ezáltal az ügyemben hozott határozat annak közlésekor jogerőre emelkedik.

PORT - KORUT Kft.
1085 Bp., József kr. 41.
Tel./Fax: 337-8868
06-70-339-0187
Adószám: 12312779-2-42

Budapest, 2019. év 06. hó 03. nap.

.....
KÉRELMEZŐ ALÁÍRÁSA

[Handwritten signature]
18

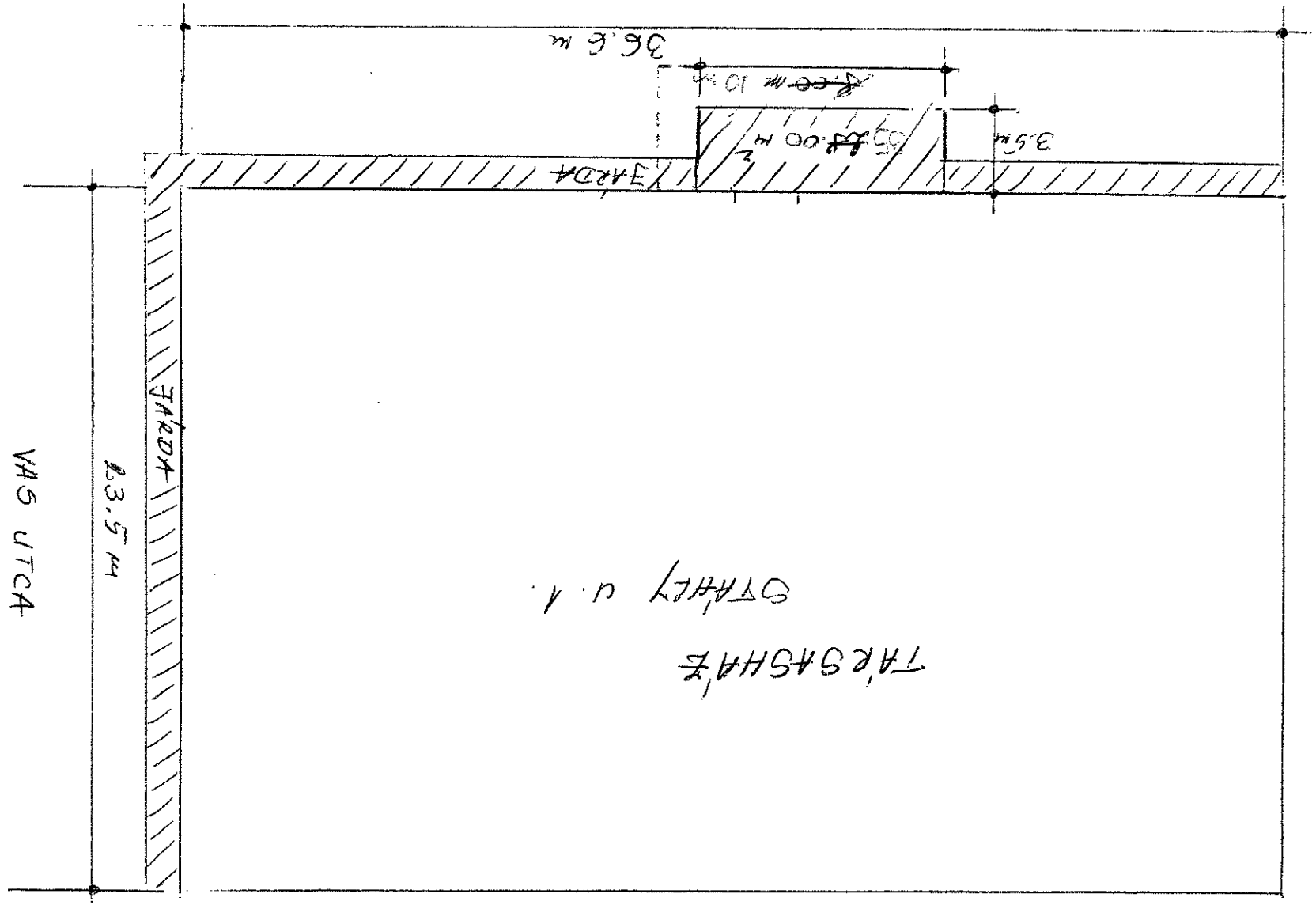
Jan 19

2010 11 11 11:30

5/12/10

2 K (probably) 15 m² garden

STAYLY UTCA



STAYLY u. 1.

TARGASHAZ

K É R E L E M
a Józsefvárosi Önkormányzat tulajdonában lévő közterület használatához

III

Kériük a nyomtatványt olvashatóan, nyomtatott betűvel kitölteni!

Gazdasági társaságok, egyéni cég, társadalmi és egyéb szervezetek esetében:

Kérelmező neve: Kródy u. 12. Társasház telefon:
Kapcsolattartó ügyintéző neve: TIBOR TAMÁS Baross 88 left. telefon:
e-mail cím:
Székhelye: irsz.: 1082 helység: Bp. közterület: Bud Kródy u. szám: 12 em./ajtó:
Levelezési cím: Baross 88 left. 1447 Bp. Pf. 579 Józsefvárosi Polgármesteri Hivatal
Cégjegyzék szám/ Nyilvántartási szám:
Adószáma:
Bankszámlaszáma:
Érkeztetve: 2019 MÁJ 30. Szám: 16-000/3
Melléklet: X Ügyintéző: Gyuru Ralu Előzmény: @

Egyéni vállalkozás esetében:

Kérelmező neve: telefon:
Lakcíme: irsz.: helység: közterület: szám: em./ajtó:
Levelezési cím:
e-mail cím:
Vállalkozó nyilvántartási száma:
Adószáma:
Bankszámlaszáma:

Magánszemélyek esetében:

Kérelmező neve: telefon:
Lakcíme: irsz.: helység: közterület: szám: em./ajtó:
Születési helye: ideje: év hó nap anyja neve:
e-mail cím:

Megjegyzés: Fenti adatok közlése a közterület-használati kérelmek elbírálásához, valamint a közterület-használati hozzájárulásban foglaltak ellenőrzéséhez szükségesek. Az adatokat a Polgármesteri Hivatal Gazdálkodási, illetve Közterület-felügyeleti Ügyosztálya kezeli az információs önrendelési jogról és az információs szabadságról szóló 2011. évi CXII. törvény alapján.

Közterület-használat ideje: 2019. év 06 hó 20 naptól - 2019. év 07 hó 31 napig
(Több időpont,- helyszín esetén kérünk listát mellékelni!)
Közterület-használat célja: Társasház külső kamionnal felépítés állvány
Kérelemmel érintett közterület nagysága: 95 m² db /m²/fő
Közterület helye: Budapest, VIII. kerület Kródy u. 12 sz. Maria utca felőli kamionnal előtti szám előtti
járdán, úttesten, zöldterületen vagy: Járdán
Megjegyzés (Egyéb tény, körülmény, stb.): Pályázati formából megvásárolt felépítés.

Kériük, hogy a közterület-használati díjtól eltérőben visszavételjen az állványzat nem foglal el közterületi parkolóhelyet egyelőre állvány felépítését követően készítsék

A kérelem benyújtása nem jogosít fel a közterület használatára.

2019 MÁJ 30.
37489
2019.05.30.
20

A kérelmező tudomásul veszi, hogy

- a kérelem benyújtása nem jogosítja fel a közterület használatára,
- a Józsefvárosi Önkormányzat tulajdonában lévő közterületek használatáról és használatának rendjéről szóló 37/2017. (IX. 14.) önkormányzati rendelet 21. § (1) bekezdése szerint a közterület használatáért közterület-használati díjat köteles fizetni,
- a közterületen kizárólag a kereskedelmi tevékenységek végzésének feltételeiről szóló 210/2009. (IX.29.) Kormányrendelet 12. § (1) bekezdése alapján a rendelet 5. mellékletében meghatározott termékek árusíthatók.

A kérelemhez a kérelmezőnek az alábbi melléleteket kell csatolnia: (A csatolt mellékletet kérjük X-el jelölni)

1. A közterületen folytatni kívánt tevékenység gyakorlására feljogosító egyszerű okirat másolatát:	
- egyéni vállalkozás esetén: vállalkozói igazolványt,	
- gazdasági társaság, egyéni cég esetén: 30 napnál nem régebbi cégkivonatot, aláírási címpéldányt,	
- társadalmi és egyéb szervezetek esetében: a nyilvántartásba-vételüket igazoló okiratot,	
- östermelők esetén östermelői igazolványt.	
- vendéglátó terasz létesítése esetén, az azt üzemeltetni kívánó kereskedelmi/vendéglátó egység érvényes bejelentés köteles kereskedelmi tevékenység bejelentését igazoló dokumentumot vagy a Működési Engedélyt	
2. Az igényelt területre vonatkozó méretezett helyszínt ábrázoló vázlatot , amelyen szerepelnie kell a környező utcáknak is. A vázlaton az igényelt területnek - a szükséges méretekkel - úgy kell szerepelnie, hogy annak nagysága, elhelyezkedése egyértelműen megállapítható legyen. TERASZ, KIOSZK ESETÉN: annak szélessége, hosszúsága; a terasz, kioszk szélének az épület homlokzati falától és a járda szélétől való távolsága; terasz esetén annak az üzletnek a bejáratától való távolsága, amelyikhez tartozik; méterben mérve.	
3. Az elhelyezni kívánt építmény, létesítmény, berendezés műszaki leírását és terveit; <i>teraszkérelmekhez a helyszín fotóját is csatolni szükséges.</i>	
4. Meglévő létesítményre vonatkozó közterület-használati hozzájárulás megújítása esetén – városképvédelmi szempontok figyelembevételére miatt – fényképfelvételt kell becsatolni.	
5. <i>Építési engedélyhez kötött építmény esetében vagy építési munkálatokkal összefüggő közterület-használat esetében az építőtől kapott meghatalmazást és a jogszabályban előírt esetekben a jogerős építésügyi hatósági engedélyt csatolni szükséges.</i>	
6. Közút igénybevétele esetén – a 2. pontban foglalt helyszínrajzon túl – a vonatkozó helyszínt ábrázoló forgalomtechnikai vázrajzot, amely beszerezhető a Budapest Közút Zrt. központi ügyfélszolgálatán (1115 Budapest, Bánk bán utca 8-12.) http://budapestkozut.hu	

Figyelmeztetés:

A hiánytalanul kitöltött kérelemnyomtatvány és az előírt mellékletek csatolásán túl, a pontos és egyértelmű helymeghatározás, valamint a meglévő létesítmény fotója elengedhetetlen a benyújtott kérelem érdemi elbírálásához!

A közterület-használatot – különösen – az alábbi jogszabályok szabályozzák:

- Magyarország helyi önkormányzatairól szóló 2011. évi CLXXXIX. törvény
- a Józsefvárosi Önkormányzat tulajdonában lévő közterületek használatáról és használatának rendjéről szóló 37/2017. (IX.14.) önkormányzati rendelet
- Józsefvárosi Kerületi Építési Szabályzatáról szóló 66/2007.(XII.12.) önkormányzati rendelet
- Budapest főváros rendezési szabályzatáról szóló 5/2015. (II. 16.) Főv. Kgy. rendelet
- A településképp védelméről szóló 34/2017. (IX.14.) önkormányzati rendelete

NYILATKOZAT



Alulírott, az általam benyújtott közterület-használati kérelmem elbírálásának céljából **hozzájárulok** személyes adataim történő kezeléséhez, valamint ahhoz, hogy az így tudomásra jutott személyes adataimat a Polgármesteri Hivatal az eljárásban részt vevő szakhatósági állásfoglalások bekérése végett továbbítsa az illetékes hatóságok felé.

Kérelmem benyújtásakor a Polgármesteri Hivatal Gazdálkodási Ügyosztály ügyintézőjétől tájékoztatást kaptam –amelyet **tudomásul vettem** – az eljárás megindításának napjáról, az ügyintézési határidőről, az ügyemre irányadó jogszabályi rendelkezésekről, jogaimról és kötelezettségeimről, továbbá kötelezettségem elmulasztásának jogkövetkezményeiről, valamint a hivatali elérhetőségről.

Kijelentem, hogy kérelmem teljesítése esetén az általános közigazgatási rendtartásról szóló 2016. évi CL. törvény 82. § (2) bekezdés b) pontja alapján a fellebbezési jogomról lemondok.

Tudomásul veszem, hogy ezáltal az ügyemben hozott határozat annak közlésekor jogerőre emelkedik.

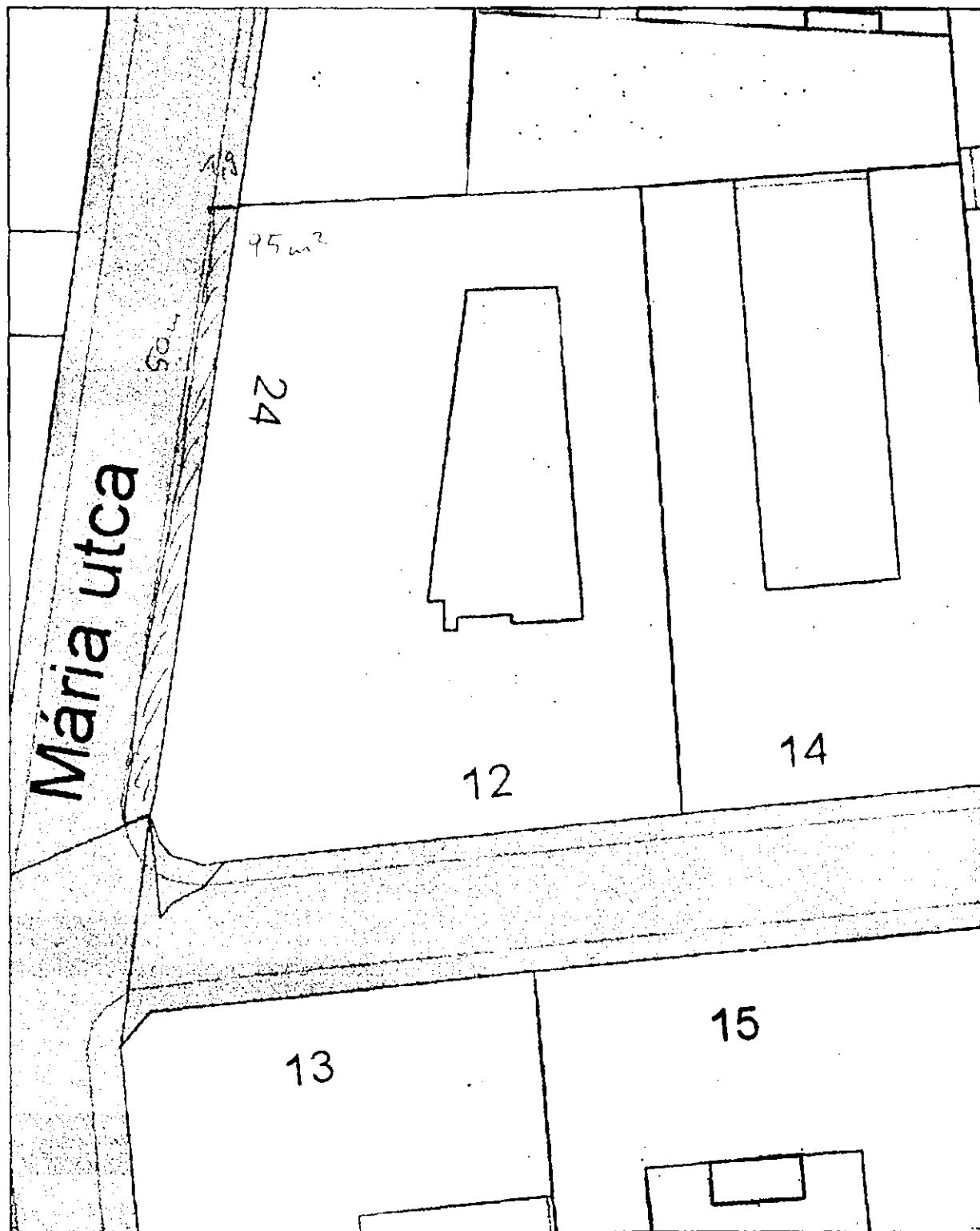
Budapest, 20¹⁹. év ⁰⁵ hó ²⁹ nap.


 KÉRELMEZŐ ALÁÍRÁSA

 21

Minerva Térinformatikai Rendszer
Budapest Főváros VIII. kerület Józsefvárosi Önkormányzata



Méretarány:1



A térkép tájékoztató jellegű, másolata semmilyen hivatalos eljárásban nem használható fel! Készült az állami alapadatok felhasználásával.
Engedély száma: VM FF/201/2014

Budapest, 2019 május 29

[Handwritten signature]
22-111

A kérelmező tudomásul veszi, hogy

- a kérelem benyújtása nem jogosítja fel a közterület használatára,

- a Józsefvárosi Önkormányzat tulajdonában lévő közterületek használatáról és használatának rendjéről szóló

37/2017. (IX. 14.) önkormányzati rendelet 21. § (1) bekezdése szerint a közterület használatáért közterület-használati díjat köteles fizetni,

- a közterületen kizárólag a kereskedelmi tevékenységek végzésének feltételeiről szóló 210/2009. (IX.29.) Kormányrendelet 12. § (1) bekezdése alapján a rendelet 5. mellékletében meghatározott termékek árusíthatók.

A kérelemhez a kérelmezőnek az alábbi melléleteket kell csatolnia: (A csatolt mellékletet kérjük X-el jelölni)

1. A közterületen folytatni kívánt tevékenység gyakorlására feljogosító egyszerű okirat másolatát: - egyéni vállalkozás esetén: vállalkozói igazolványt, - gazdasági társaság, egyéni cég esetén: 30 napnál nem régebbi cégkivonat, aláírási címpéldányt, - társadalmi és egyéb szervezetek esetében: a nyilvántartásba-vételüket igazoló okiratot, - östermelők esetén östermelői igazolványt. - vendéglátó terasz létesítése esetén, az azt üzemeltetni kívánó kereskedelmi/vendéglátó egység érvényes bejelentés köteles kereskedelmi tevékenység bejelentését igazoló dokumentumot vagy a Működési Engedélyt	
2. Az igényelt területre vonatkozó méretezett helyszínt ábrázoló vázlatot , amelyen szerepelnie kell a környező utcáknak is. A vázlaton az igényelt területnek - a szükséges méretekkel - úgy kell szerepelnie, hogy annak nagysága, elhelyezkedése egyértelműen megállapítható legyen. TERASZ, KIOSZK ESETÉN: annak szélessége, hosszúsága; a terasz, kiosk szélének az épület homlokzati falától és a járda szélétől való távolsága; terasz esetén annak az üzletnek a bejáratától való távolsága, amelyikhez tartozik; méterben mérve.	
3. Az elhelyezni kívánt építmény, létesítmény, berendezés műszaki leírását és terveit; <i>teraszkérelmekhez a helyszíni fotóját is csatolni szükséges.</i>	
4. Meglévő létesítményre vonatkozó közterület-használati hozzájárulás megújítása esetén – városképvédelmi szempontok figyelembevétele miatt – fényképfelvételt kell becsatolni.	
5. <i>Építési engedélyhez kötött építmény esetében vagy építési munkálatokkal összefüggő közterület-használat esetében az építetettől kapott meghatalmazást és a jogszabályban előírt esetekben a jogerős építésügyi hatósági engedélyt csatolni szükséges.</i>	
6. Közút igénybevétele esetén – a 2. pontban foglalt helyszínrajzon túl – a vonatkozó helyszínt ábrázoló forgalomtechnikai vázrajzot, amely beszerezhető a Budapest Közút Zrt. központi ügyfélszolgálatán (1115 Budapest, Bánk bán utca 8-12.) http://budapestkozut.hu	

Figyelmeztetés: A hiánytalanul kitöltött kérelemnyomtatvány és az előírt mellékletek csatolásán túl, a pontos és egyértelmű helymeghatározás, valamint a meglévő létesítmény fotója elengedhetetlen a benyújtott kérelem érdemi elbírálásához!

A közterület-használatot – különösen – az alábbi jogszabályok szabályozzák:

- Magyarország helyi önkormányzatairól szóló 2011. évi CLXXXIX. törvény
- a Józsefvárosi Önkormányzat tulajdonában lévő közterületek használatáról és használatának rendjéről szóló 37/2017. (IX.14.) önkormányzati rendelet
- Józsefvárosi Kerületi Építési Szabályzatáról szóló 66/2007.(XII.12.) önkormányzati rendelet
- Budapest főváros rendezési szabályzatáról szóló 5/2015. (II. 16.) Főv. Kgy. rendelet
- A településképp védeleméről szóló 34/2017. (IX.14.) önkormányzati rendelete

NYILATKOZAT


Alulírott, az általam benyújtott közterület-használati kérelmem elbírálásának céljából **hozzájárulok** személyes adataim történő kezeléséhez, valamint ahhoz, hogy az így tudomásra jutott személyes adataimat a Polgármesteri Hivatal az eljárásban részt vevő szakhatósági állásfoglalások bekérése végett továbbítsa az illetékes hatóságok felé.

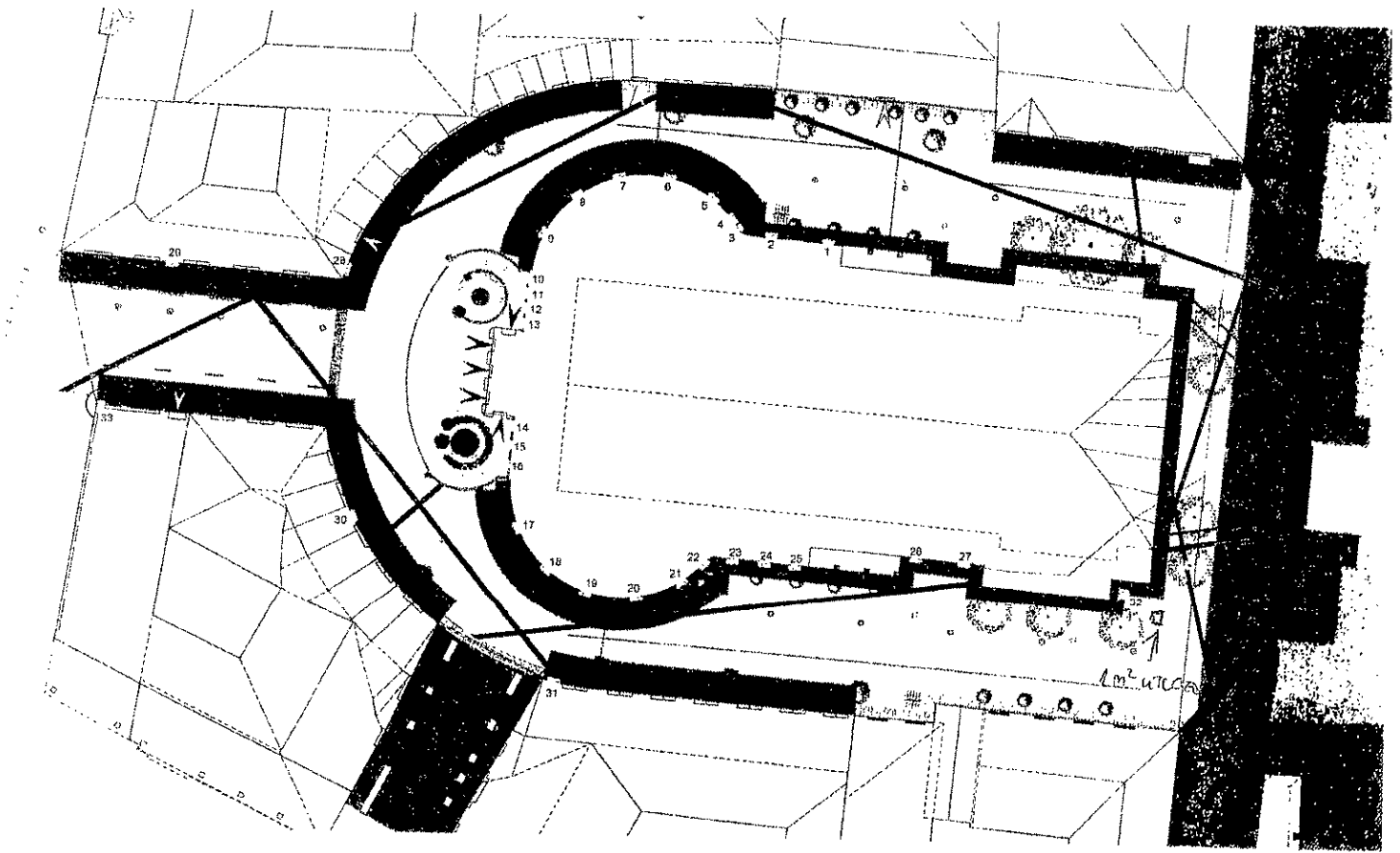
Kérelmem benyújtásakor a Polgármesteri Hivatal Gazdálkodási Ügyosztály ügyintézőjétől tájékoztatást kaptam – amelyet **tudomásul vettem** – az eljárás megindításának napjáról, az ügyintézési határidőről, az ügyemre irányadó jogszabályi rendelkezésekről, jogaimról és kötelezettségeimről, továbbá kötelezettségem elmulasztásának jogkövetkezményeiről, valamint a hivatali elérhetőségről.

Kijelentem, hogy kérelmem teljesítése esetén az általános közigazgatási rendtartásról szóló 2016. évi CL. törvény 82. § (2) bekezdés b) pontja alapján a fellebbezési jogomról lemondok.

Tudomásul veszem, hogy ezáltal az ügyemben hozott határozat annak közlésekor jogerőre emelkedik.

Budapest, 20.19. év 05. hó 20. nap.


KÉRELMEZŐ ALÁÍRÁSA
24



25



Roland Micro CUBE GX Black

gitárkombó: 3 W teljesítmény, kromatikus hangoló gép, MEMORY funkció, 8 erősítő modell, effekt szekció (Chorus / Flanger / Phaser / Tremolo / Octave + Delay / Reverb), i-CUBE LINK, CUBE JAM alkalmazás, tartozék AC adapter, heveder, súly: 2.7 kg, fekete szín

2019 MÁJ 14.

all

V

K É R E L E M
a Józsefvárosi Önkormányzat tulajdonában lévő közterület használatához

Kérjük a nyomtatványt olvashatóan, nyomtatott betűvel kitölteni!

Gazdasági társaságok, egyéni cég, társadalmi és egyéb szervezetek esetében:

Kérelmező neve: Kijon Kft telefon: 06 1 4615810

Kapcsolattartó ügyintéző neve: F. ... telefo: ...

e-mail cím: ...

Székhelye: irsz.: 1082 helység: Budapest közterület: Üllői út szám: 60-62 em./ajtó: ...

Levelezési cím: Ugyonasz

Cégjegyzék szám/ Nyilvántartási szám: 0109511999

Adószáma: 14615810-2-42

Bankszámlaszáma: ...

32 288
Boross (Bor)

Egyéni vállalkozás esetében:

Kérelmező neve: ... telefon: ...

Lakcíme: irsz.: ... helység: ... közterület: ... szám: ... em./ajtó: ...

Levelezési cím: Józsefvárosi Polgármesteri Hivatal

e-mail cím: ...

Vállalkozó nyilvántartási száma: ...

Adószáma: ...

Bankszámlaszáma: ...

Érkezett:	2019 MÁJ 14.	Szám:	10-1329
Melléklet:	<input checked="" type="checkbox"/>	Ügyintéző:	Boross Gyula
Előzetes:	<input checked="" type="checkbox"/>	Előzetes:	<input checked="" type="checkbox"/>

Magánszemélyek esetében:

Kérelmező neve: ... telefon: ...

Lakcíme: irsz.: ... helység: ... közterület: ... szám: ... em./ajtó: ...

Születési helye: ... ideje: ... év ... hó ... nap anyja neve: ...

e-mail cím: ...

Megjegyzés: Fenti adatok közlése a közterület-használati kérelmek elbírálásához, valamint a közterület-használati hozzájárulásban foglaltak ellenőrzéséhez szükségesek. Az adatokat a Polgármesteri Hivatal Gazdálkodási, illetve Közterület-felügyeleti Ügyosztálya kezeli az információs önrendelkezési jogról és az információszabadságról szóló 2011. évi CXII. törvény alapján.

Közterület-használat ideje: 2019. év 04 hó 01 naptól - 2020. év 03 hó 31 napig

(Több időpont,- helyszín esetén kérünk listát mellékelni!)

Közterület-használat célja: Vendéglátóterem (Behésített)

Kérelemmel érintett közterület nagysága: 13 m²

Közterület helye: Budapest, VIII. kerület... Üllői 60-62 (Futó utcai oldali közterület) db/m²/fő ... szám előtti

járdán, úttesten, zöldterületen vagy: ...

Megjegyzés (Egyéb tény, körülmény, stb.): Howidőfizetést bírek.

A kérelem benyújtása nem jogosít fel a közterület használatára.

27

A kérelmező tudomásul veszi, hogy

- a kérelem benyújtása nem jogosítja fel a közterület használatára,
- a Józsefvárosi Önkormányzat tulajdonában lévő közterületek használatáról és használatának rendjéről szóló 37/2017. (IX. 14.) önkormányzati rendelet 21. § (1) bekezdése szerint a közterület használatáért közterület-használati díjat köteles fizetni,
- a közterületen kizárólag a kereskedelmi tevékenységek végzésének feltételeiről szóló 210/2009. (IX.29.) Kormányrendelet 12. § (1) bekezdése alapján a rendelet 5. mellékletében meghatározott termékek árusíthatók.

A kérelemhez a kérelmezőnek az alábbi melléleteket kell csatolnia: (A csatolt mellékletet kérjük X-el jelölni)

1. A közterületen folytatni kívánt tevékenység gyakorlására feljogosító egyszerű okirat másolatát: - egyéni vállalkozás esetén: vállalkozói igazolványt, - gazdasági társaság, egyéni cég esetén: 30 napnál nem régebbi cégkivonat, aláírási címpéldányt, - társadalmi és egyéb szervezetek esetében: a nyilvántartásba-vételüket igazoló okiratot, - östermelők esetén östermelői igazolványt. - vendéglátó terasz létesítése esetén, az azt üzemeltetni kívánó kereskedelmi/vendéglátó egység érvényes bejelentés köteles kereskedelmi tevékenység bejelentését igazoló dokumentumot vagy a Működési Engedélyt	
2. Az igényelt területre vonatkozó méretezett helyszínt ábrázoló vázlatot , amelyen szerepelnie kell a környező utcáknak is. A vázlaton az igényelt területnek - a szükséges méretekkel - úgy kell szerepelnie, hogy annak nagysága, elhelyezkedése egyértelműen megállapítható legyen. TERASZ, KIOSZK ESETÉN: annak szélessége, hosszúsága; a terasz, kiosk szélének az épület homlokzati falától és a járda szélétől való távolsága; terasz esetén annak az üzletnek a bejáratától való távolsága, amelyikhez tartozik; méterben mérve.	
3. Az elhelyezni kívánt építmény, létesítmény, berendezés műszaki leírását és terveit; <i>teraszkérelmekhez a helyszín fotóját is csatolni szükséges.</i>	
4. Meglévő létesítményre vonatkozó közterület-használati hozzájárulás megújítása esetén – városképvédelmi szempontok figyelembevételére miatt – fényképfelvételt kell becsatolni.	
5. <i>Építési engedélyhez kötött építmény esetében vagy építési munkálatokkal összefüggő közterület-használat esetében az építetetőltől kapott meghatalmazást és a jogszabályban előírt esetekben a jogerős építésügyi hatósági engedélyt csatolni szükséges.</i>	
6. Közút igénybevétele esetén – a 2. pontban foglalt helyszínrajzon túl – a vonatkozó helyszínt ábrázoló forgalomtechnikai vázrajzot, amely beszerezhető a Budapest Közút Zrt. központi ügyfélszolgálatán (1115 Budapest, Bánk bán utca 8-12.) http://budapestkozut.hu	

Figyelmeztetés: A hiánytalanul kitöltött kérelemnyomtatvány és az előírt mellékletek csatolásán túl, a pontos és egyértelmű helymeghatározás, valamint a meglévő létesítmény fotója elengedhetetlen a benyújtott kérelem érdemi elbírálásához!

A közterület-használatot – különösen – az alábbi jogszabályok szabályozzák:

- Magyarország helyi önkormányzatairól szóló 2011. évi CLXXXIX. törvény
- a Józsefvárosi Önkormányzat tulajdonában lévő közterületek használatáról és használatának rendjéről szóló 37/2017. (IX. 14.) önkormányzati rendelet
- Józsefváros Kerületi Építési Szabályzatáról szóló 66/2007.(XII.12.) önkormányzati rendelet
- Budapest főváros rendezési szabályzatáról szóló 5/2015. (II. 16.) Főv. Kgy. rendelet
- A településképp védelméről szóló 34/2017. (IX.14.) önkormányzati rendelete

NYILATKOZAT

Alulírott, az általam benyújtott közterület-használati kérelmem elbírálásának céljából **hozzájárulok** személyes adataim történő kezeléséhez, valamint ahhoz, hogy az így tudomásra jutott személyes adataimat a Polgármesteri Hivatal az eljárásban részt vevő szakhatósági állásfoglalások bekérése végett továbbítsa az illetékes hatóságok felé.

Kérelmem benyújtásakor a Polgármesteri Hivatal Gazdálkodási Ügyosztály ügyintézőjétől tájékoztatást kaptam –amelyet **tudomásul vettem** – az eljárás megindításának napjáról, az ügyintézési határidőről, az ügyemre irányadó jogszabályi rendelkezésekről, jogaimról és kötelezettségeimről, továbbá kötelezettségem elmulasztásának jogkövetkezményeiről, valamint a hivatali elérhetőségről.

Kijelentem, hogy kérelmem teljesítése esetén az általános közigazgatási rendtartásról szóló 2016. évi CL. törvény 82. § (2) bekezdés b) pontja alapján a fellebbezési jogomról lemondok.

Tudomásul veszem, hogy ezáltal az ügyemben hozott határozat annak közlésekor jogerőre emelkedik.

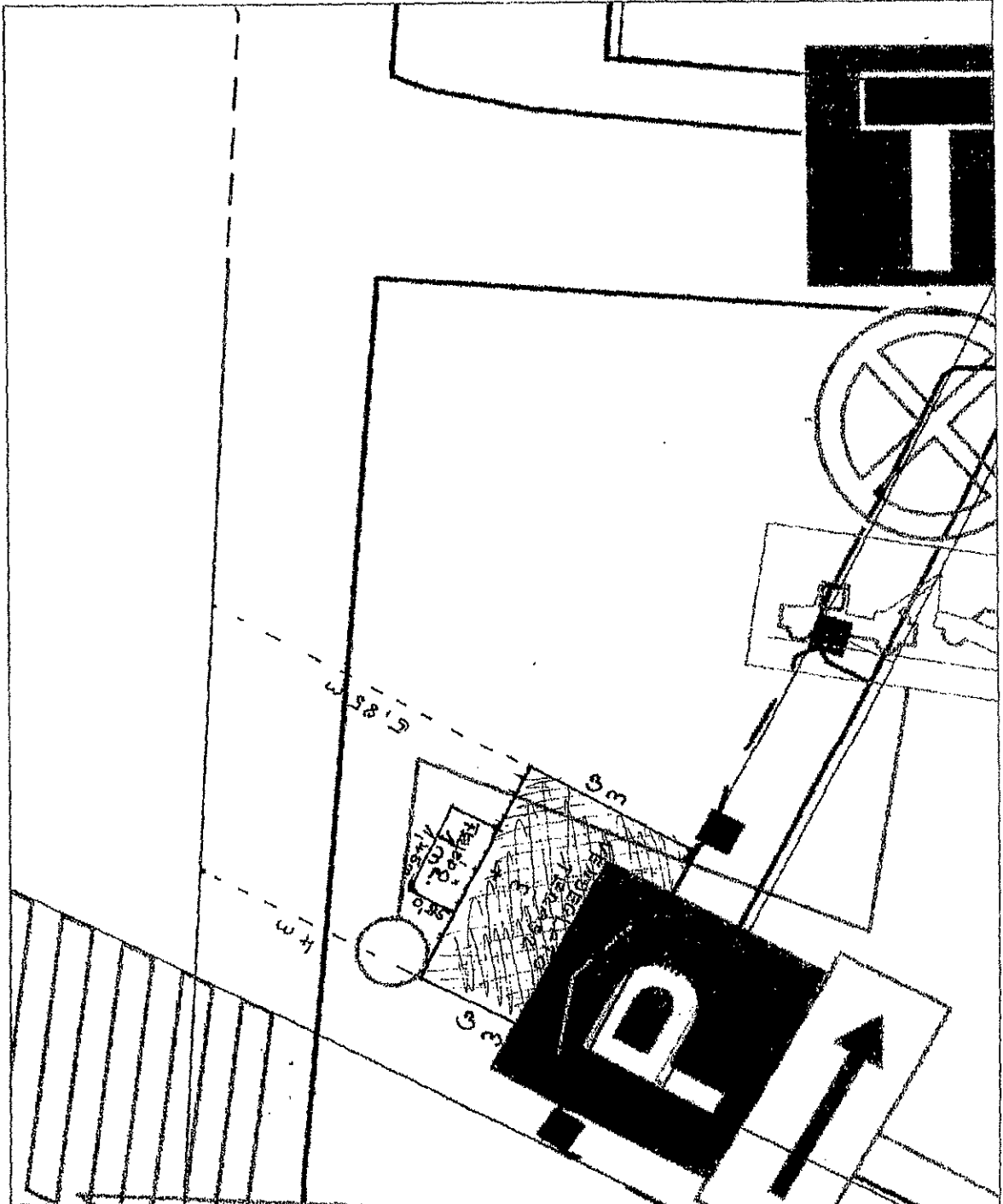
Budapest, 2019. év 5. hó 13. nap.

.....
KÉRELMEZŐ ALÁÍRÁSA 28

Minerva Térinformatikai Rendszer Budapest Főváros VIII. kerület Józsefvárosi Önkormányzata



Méretarány:100



A térkép tájékoztató jellegű, másolata semmilyen hivatalos eljárásban nem használható fel! Készül az állami alapadatok felhasználásával.

Engedély száma:

Budapest, 2018 február 23

A TERVEN ELŐREPIŐ ADATOK A VALÓSÁGNAK
NEM FELELNEK. 2018. 02. 23.

[Handwritten signature]

2019. máj. 15. **K É R E L E M**
a Józsefvárosi Önkormányzat tulajdonában lévő közterület használatához

VI

Kériük a nyomtatványt olvashatóan, nyomtatott betűvel kitölteni!

Gazdasági társaságok, egyéni cég, társadalmi és egyéb szervezetek esetében:

Kérelmező neve: Csepes - Saitműhely Kft. telefon:
Kapcsolattartó ügyintéző neve:
e-mail cím: t.....
Székhelye: irsz.: 9330 helység: Kapuvár közterület: Spártelepi út szám: 14 em./ajtó:
Levelezési cím: 9330 Kapuvár, Spártelepi út 14.
Cégjegyzék szám/ Nyilvántartási szám: 0809022605
Adószáma: 23567038-2-08
Bankszámlaszáma: 58300040-11026228-00000000 33537 Baross Gdaz

Egyéni vállalkozás esetében:

Kérelmező neve: telefon:
Lakcíme: irsz.: [] helység: közterület: szám: em./ajtó:
Levelezési cím:
e-mail cím:
Vállalkozó nyilvántartási száma: [] 16-1340
Adószáma: [] Baross
Bankszámlaszáma: []

Magánszemélyek esetében:

Kérelmező neve: telefon:
Lakcíme: irsz.: [] helység: közterület: szám: em./ajtó:
Születési helye: ideje: [] év [] hó [] nap anyja neve:
e-mail cím:

Megjegyzés: Fenti adatok közlése a közterület-használati kérelmek elbírálásához, valamint a közterület-használati hozzájárulásban foglaltak ellenőrzéséhez szükségesek. Az adatokat a Polgármesteri Hivatal Gazdálkodási, illetve Közterület-felügyeleti Ügyosztálya kezeli az információs önrendelkezési jogról és az információszabadságról szóló 2011. évi CXII. törvény alapján.

Közterület-használat ideje: 2019. év 06 hó 05 naptól - 2019. év 10 hó 31 napig
(Több időpont,- helyszín esetén kérünk listát mellékelni!)

Közterület-használat célja: vendéglátó terasz

Kérelemmel érintett közterület nagysága: 41 m² db / m² / fő

Közterület helye: Budapest, VIII. kerület Corvin köz 3. szám előtti járdán, úttesten, zöldterületen vagy: járdán

Megjegyzés (Egyéb tény, körülmény, stb.):

Vendéglátó teraszon csak asztalok és székek vannak
Fényképek mellékelve.

A kérelem benyújtása nem jogosít fel a közterület használatára.

[Signature]
30

A kérelmező tudomásul veszi, hogy

- a kérelem benyújtása nem jogosítja fel a közterület használatára,
- a Józsefvárosi Önkormányzat tulajdonában lévő közterületek használatáról és használatának rendjéről szóló 37/2017. (IX. 14.) önkormányzati rendelet 21. § (1) bekezdése szerint a közterület használatáért közterület-használati díjat köteles fizetni,
- a közterületen kizárólag a kereskedelmi tevékenységek végzésének feltételeiről szóló 210/2009. (IX.29.) Kormányrendelet 12. § (1) bekezdése alapján a rendelet 5. mellékletében meghatározott termékek árusíthatók.

A kérelemhez a kérelmezőnek az alábbi melléleteket kell csatolnia: (A csatolt mellékletet kérjük X-el jelölni)

1. A közterületen folytatni kívánt tevékenység gyakorlására feljogosító egyszerű okirat másolatát: - egyéni vállalkozás esetén: vállalkozói igazolványt, - gazdasági társaság, egyéni cég esetén: 30 napnál nem régebbi cégkivonat, aláírási címpéldányt, - társadalmi és egyéb szervezetek esetében: a nyilvántartásba-vételüket igazoló okiratot, - őstermelők esetén őstermelői igazolványt. - vendéglátó terasz létesítése esetén, az azt üzemeltetni kívánó kereskedelmi/vendéglátó egység érvényes bejelentés köteles kereskedelmi tevékenység bejelentését igazoló dokumentumot vagy a Működési Engedélyt	
2. Az igényelt területre vonatkozó méretezett helyszínt ábrázoló vázlatot , amelyen szerepelnie kell a környező utcáknak is. A vázlaton az igényelt területnek - a szükséges méretekkel - úgy kell szerepelnie, hogy annak nagysága, elhelyezkedése egyértelműen megállapítható legyen. TERASZ, KIOSZK ESETÉN: annak szélessége, hosszúsága; a terasz, kiosk szélének az épület homlokzati falától és a járda szélétől való távolsága; terasz esetén annak az üzletnek a bejáratától való távolsága, amelyikhez tartozik; méterben mérve.	
3. Az elhelyezni kívánt építmény, létesítmény, berendezés műszaki leírását és terveit; <i>teraszkérelmekhez a helyszín fotóját is csatolni szükséges.</i>	
4. Meglévő létesítményre vonatkozó közterület-használati hozzájárulás megújítása esetén – városképvédelmi szempontok figyelembevételére miatt – fényképfelvételt kell becsatolni.	
5. <i>Építési engedélyhez kötött építmény esetében vagy építési munkálatokkal összefüggő közterület-használat esetében az építetötől kapott meghatalmazást és a jogszabályban előírt esetekben a jogerős építésügyi hatósági engedélyt csatolni szükséges.</i>	
6. Közút igénybevétele esetén – a 2. pontban foglalt helyszínrajzon túl – a vonatkozó helyszínt ábrázoló forgalomtechnikai vázrajzot, amely beszerezhető a Budapest Közút Zrt. központi ügyfélszolgálatán (1115 Budapest, Bánk bán utca 8-12.) http://budapestkozut.hu	

Figyelmeztetés: *A hiánytalanul kitöltött kérelemnyomtatvány és az előírt mellékletek csatolásán túl, a pontos és egyértelmű helymeghatározás, valamint a meglévő létesítmény fotója elengedhetetlen a benyújtott kérelem érdemi elbírálásához!*

A közterület-használatot – különösen – az alábbi jogszabályok szabályozzák:

- Magyarország helyi önkormányzatairól szóló 2011. évi CLXXXIX. törvény
- a Józsefvárosi Önkormányzat tulajdonában lévő közterületek használatáról és használatának rendjéről szóló 37/2017. (IX. 14.) önkormányzati rendelet
- Józsefváros Kerületi Építési Szabályzatáról szóló 66/2007.(XII.12.) önkormányzati rendelet
- Budapest főváros rendezési szabályzatáról szóló 5/2015. (II. 16.) Főv. Kgy. rendelet
- A településképp védelméről szóló 34/2017. (IX.14.) önkormányzati rendelete

NYILATKOZAT


Alulírott, az általam benyújtott közterület-használati kérelmem elbírálásának céljából **hozzájárulok** személyes adataim törtenő kezeléséhez, valamint ahhoz, hogy az így tudomásra jutott személyes adataimat a Polgármesteri Hivatal az eljárásban részt vevő szakhatósági állásfoglalások bekérése végett továbbítsa az illetékes hatóságok felé.

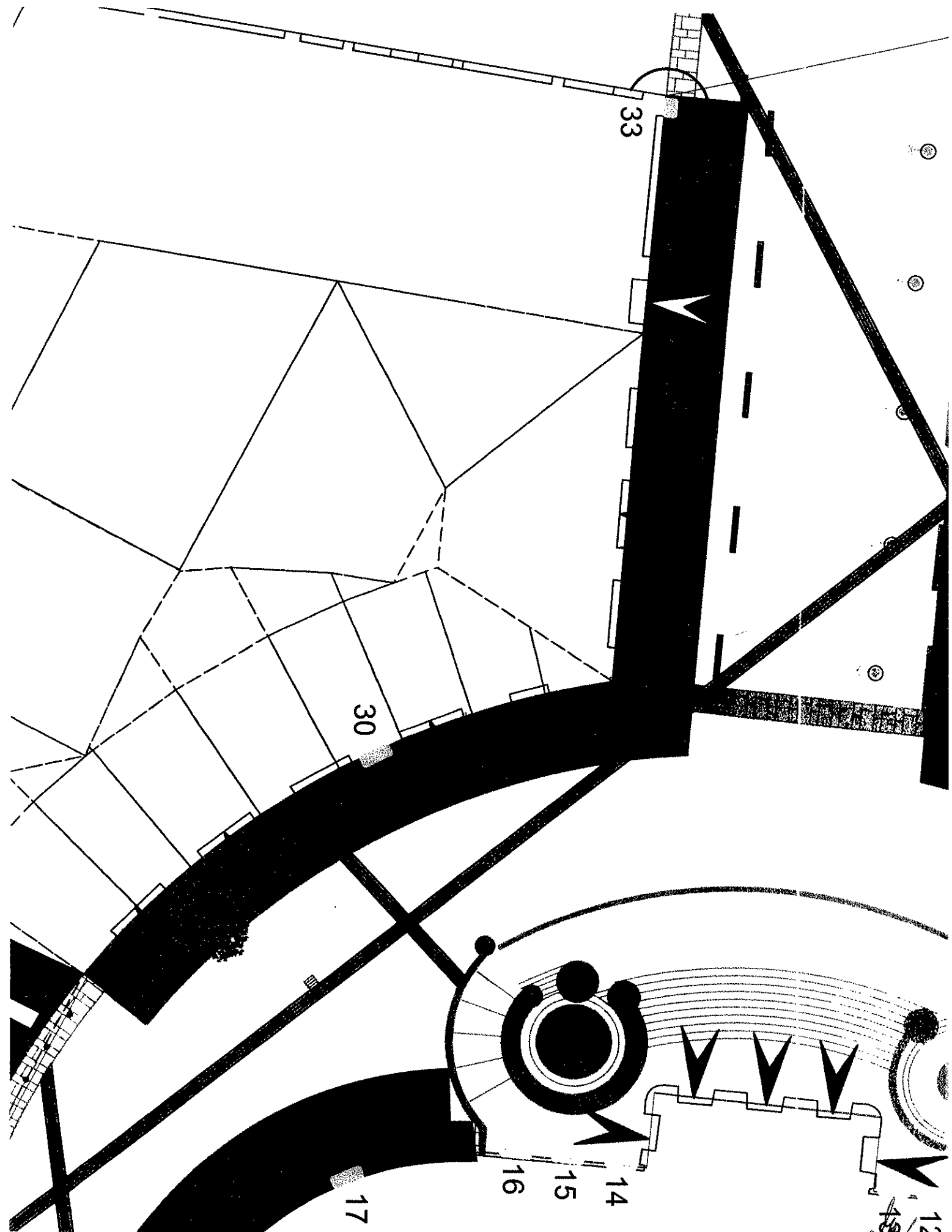
Kérelmem benyújtásakor a Polgármesteri Hivatal Gazdálkodási Ügyosztály ügyintézőjétől tájékoztatást kaptam –amelyet **tudomásul vettem** – az eljárás megindításának napjáról, az ügyintézési határidőről, az ügyemre irányadó jogszabályi rendelkezésekről, jogaimról és kötelezettségeimről, továbbá kötelezettségem elmulasztásának jogkövetkezményeiről, valamint a hivatali elérhetőségről.

Kijelentem, hogy kérelmem teljesítése esetén az általános közigazgatási rendtartásról szóló 2016. évi CL. törvény 82. § (2) bekezdés b) pontja alapján a fellebbezési jogomról lemondok.

Tudomásul veszem, hogy ezáltal az ügyemben hozott határozat annak közlésekor jogerőre emelkedik.

Budapest, 2019. év 15. hó nap.


KÉRELMEZŐ ALÁÍRÁSA



12
32



33

VII.

K É R E L E M
a Józsefvárosi Önkormányzat tulajdonában lévő közterület használatához

Kérjük a nyomtatványt olvashatóan, nyomtatott betűvel kitölteni!

Gazdasági társaságok, egyéni cég, társadalmi és egyéb szervezetek esetében:

Kérelmező neve: 1082. BR. VÍZ IMRE U. 11. TÁRSASÁG KÉPVISELŐ: NYÁRÓ JÓZSEF K.V. telefon:
Kapcsolattartó ügyintéző neve: telefon:
e-mail cím:
Székhelye: irsz.: 1093 helység: BUDAPEST közterület: LONYAY szám: 3 em./ajtó: 7/1/3
Levelezési cím: 1093. BR. LONYAY UTCA 3. (TEROX BT. KÖZÖS KÉPVISELET)
Cégjegyzék szám/ Nyilvántartási szám: 0106 015319
Adószáma: 28880066-1-42
Bankszámlaszáma: 11708001-20084416-00000000

Egyéni vállalkozás esetében:

Kérelmező neve: telefon:
Lakcíme: irsz.: helység: közterület: szám: em./ajtó:
Levelezési cím:
e-mail cím:
Vállalkozó nyilvántartási száma:
Adószáma:
Bankszámlaszáma:

Prkezeelt:	2019. máj. 7. nap	Szám:	16-1456
Melléklet:	Ügyint. sz:	Előzmény:	
	Botos Gyula		

Magánszemélyek esetében:

Kérelmező neve: telefon:
Lakcíme: irsz.: helység: közterület: szám: em./ajtó:
Születési helye: ideje: év hó nap anyja neve:
e-mail cím:

Megjegyzés: Fenti adatok közlése a közterület-használati kérelmek elbírálásához, valamint a közterület-használati hozzájárulásban foglaltak ellenőrzéséhez szükségesek. Az adatokat a Polgármesteri Hivatal Gazdálkodási, illetve Közterület-felügyeleti Ügyosztálya kezelik az információs önrendelési jogról és az információs szabadságról szóló 2011. évi CXII. törvény alapján.

Közterület-használat ideje: 2019. év 06. hó 15. naptól - 2019. év 08. hó 13. napig

(Több időpont,- helyszín esetén kérünk listát mellékelni!)

Közterület-használat célja: UTCA HOMOKZATFELÜLVÉNYÉS ÉS ERKÉLYEK REKONSTRUKCIÓS MUNKA

Kérelemmel érintett közterület nagysága: 22,37 m² db/m²/fő

Közterület helye: Budapest, VIII. kerület, VÍZ IMRE UTCA 11. szám előtti járdán, úttesten, zöldterületen vagy: 55 m² föld + 2 db parkolóhely

Megjegyzés (Egyéb tény, körülmény, stb.): MIVEL A FELÜLVÉNYÉSI MUNKÁLATOKAT A TÁRSASÁG RÉSZBEN ÖNERŐBŐL, MÁSKÉNT ÖNKORMÁNYZATI PÁLYÁZATON ELNYERT TÁMOGATÁS BŐL FINANSZÍROZZA, KÉRJÜK A MEGTÁMOGATÁST ENGEDÉLYEZNI. SZÜKSÉGESDOKUMENTUMOK.

A kérelem benyújtása nem jogosít fel a közterület használatára.

34

A kérelmező tudomásul veszi, hogy

- a kérelem benyújtása nem jogosítja fel a közterület használatára,
- a Józsefvárosi Önkormányzat tulajdonában lévő közterületek használatáról és használatának rendjéről szóló 37/2017. (IX. 14.) önkormányzati rendelet 21. § (1) bekezdése szerint a közterület használatáért közterület-használati díjat köteles fizetni
- a közterületen kizárólag a kereskedelmi tevékenységek végzésének feltételeiről szóló 210/2009. (IX.29.) Kormányrendelet 12. § (1) bekezdése alapján a rendelet 5. mellékletében meghatározott termékek árusíthatók.

A kérelemhez a kérelmezőnek az alábbi melléleteket kell csatolnia: (A csatolt mellékletet kérjük X-el jelölni)

1. A közterületen folytatni kívánt tevékenység gyakorlására feljogosító egyszerű okirat másolatát:	
- egyéni vállalkozás esetén: vállalkozói igazolványt,	
- gazdasági társaság, egyéni cég esetén: 30 napnál nem régebbi cégkivonatot, aláírási címpéldányt,	
- társadalmi és egyéb szervezetek esetében: a nyilvántartásba-vételüket igazoló okiratot,	
- östermelők esetén östermelői igazolványt.	
- vendéglátó terasz létesítése esetén, az azt üzemeltetni kívánó kereskedelmi/vendéglátó egység érvényes bejelentés köteles kereskedelmi tevékenység bejelentését igazoló dokumentumot vagy a Működési Engedélyt	
2. Az igényelt területre vonatkozó méretezett helyszínt ábrázoló vázlatot, amelyen szerepelnie kell a környező utcáknak is. A vázlaton az igényelt területnek - a szükséges méretekkel - úgy kell szerepelnie, hogy annak nagysága, elhelyezkedése egyértelműen megállapítható legyen. TERASZ, KIOSZK ESETÉN: annak szélessége, hosszúsága; a terasz, kiosk szélének az épület homlokzati falától és a járda szélétől való távolsága; terasz esetén annak az üzletnek a bejáratától való távolsága, amelyikhez tartozik; méterben mérve.	X
3. Az elhelyezni kívánt építmény, létesítmény, berendezés műszaki leírását és terveit; teraszkérelmekhez a helyszín fotóját is csatolni szükséges.	X
4. Meglévő létesítményre vonatkozó közterület-használati hozzájárulás megújítása esetén – városképvédelmi szempontok figyelembevétele miatt – fényképfelvételt kell becsatolni.	
5. Építési engedélyhez kötött építmény esetében vagy építési munkálatokkal összefüggő közterület-használat esetében az építőtől kapott meghatalmazást és a jogszabályban előírt esetekben a jogerős építésügyi hatósági engedélyt csatolni szükséges.	
6. Közút igénybevétele esetén – a 2. pontban foglalt helyszínrajzon túl – a vonatkozó helyszínt ábrázoló forgalomtechnikai vázrajzot, amely beszerezhető a Budapest Közút Zrt. központi ügyfélszolgálatán (1115 Budapest, Bánk bán utca 8-12.) http://budapestkozut.hu	X

Figyelmeztetés:

A hiánytalanul kitöltött kérelemnyomtatvány és az előírt mellékletek csatolásán túl, a pontos és egyértelmű helymeghatározás, valamint a meglévő létesítmény fotója elengedhetetlen a benyújtott kérelem érdemi elbírálásához!

A közterület-használatot – különösen – az alábbi jogszabályok szabályozzák:

- Magyarország helyi önkormányzatairól szóló 2011. évi CLXXXIX. törvény
- a Józsefvárosi Önkormányzat tulajdonában lévő közterületek használatáról és használatának rendjéről szóló 37/2017. (IX.14.) önkormányzati rendelet
- Józsefvárosi Kerületi Építési Szabályzatáról szóló 66/2007.(XII.12.) önkormányzati rendelet
- Budapest főváros rendezési szabályzatáról szóló 5/2015. (II. 16.) Főv. Kgy. rendelet
- A településképp védelméről szóló 34/2017. (IX.14.) önkormányzati rendelete

NYILATKOZAT


Alulírott, az általam benyújtott közterület-használati kérelmem elbírálásának céljából **hozzájárulok** személyes adataim történő kezeléséhez, valamint ahhoz, hogy az így tudomásra jutott személyes adataimat a Polgármesteri Hivatal az eljárásban részt vevő szakhatósági állásfoglalások bekérése végett továbbítsa az illetékes hatóságok felé.

Kérelmem benyújtásakor a Polgármesteri Hivatal Gazdálkodási Ügyosztály ügyintézőjétől tájékoztatást kaptam –amelyet **tudomásul vettem** – az eljárás megindításának napjáról, az ügyintézési határidőről, az ügyemre irányadó jogszabályi rendelkezésekről, jogaimról és kötelezettségeimről, továbbá kötelezettségem elmulasztásának jogkövetkezményeiről, valamint a hivatali elérhetőségről.

Kijelentem, hogy kérelmem teljesítése esetén az általános közigazgatási rendtartásról szóló 2016. évi CL. törvény 82. § (2) bekezdés b) pontja alapján a fellebbezési jogomról lemondok.

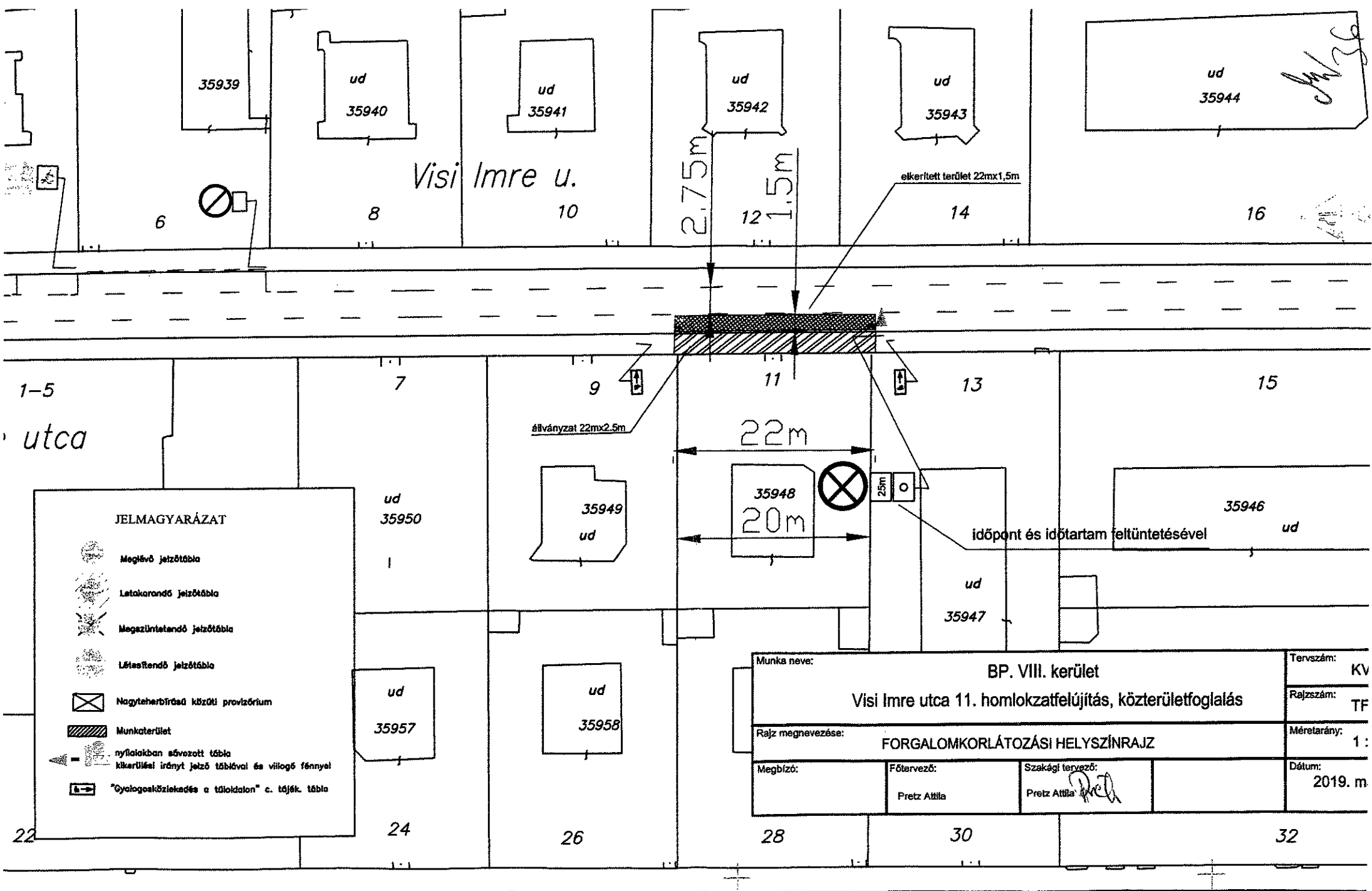
Tudomásul veszem, hogy ezáltal az ügyemben hozott határozat annak közlésekor jogerőre emelkedik.

Budapest, 20...19... év 05... hó ...27... nap.





FEROX
 Ingatlankezelés Bt.
 1097 Budapest, Lónyay u. 3.


KÉRELMEZŐ ALÁÍRÁSA

Handwritten signature and number 35



JELMAGYARÁZAT

-  Meglévő jelzőtábla
-  Letakarandó jelzőtábla
-  Megszüntetésre kerülő jelzőtábla
-  Letakarandó jelzőtábla
-  Nagyteherbírdák közötti provizórium
-  Munkaterület
-  nyitlakban sávozott tábla kikerülési irányt jelző táblával és világító fényvel
-  "Gyalogoközlekedés a törlakalon" c. tájék. tábla

Munka neve:		BP. VIII. kerület		Tervszám:	KV
		Visi Imre utca 11. homlokzatfelújítás, közterületfoglalás		Rajzszám:	TF
Rajz megnevezése:		FORGALOMKORLÁTOZÁSI HELYSZÍNRAJZ		Méretarány:	1 :
Megbízó:	Főtervező:	Szakági tervező:		Dátum:	2019. m.
	Pretz Attila	Pretz Attila			

A kérelmező tudomásul veszi, hogy

- a kérelem benyújtása nem jogosítja fel a közterület használatára,
- a Józsefvárosi Önkormányzat tulajdonában lévő közterületek használatáról és használatának rendjéről szóló 37/2017. (IX. 14.) önkormányzati rendelet 21. § (1) bekezdése szerint a közterület használatáért közterület-használati díjat köteles fizetni,
- a közterületen kizárólag a kereskedelmi tevékenységek végzésének feltételeiről szóló 210/2009. (IX.29.) Kormányrendelet 12. § (1) bekezdése alapján a rendelet 5. mellékletében meghatározott termékek árusíthatók.

A kérelemhez a kérelmezőnek az alábbi melléleteket kell csatolnia: (A csatolt mellékletet kérjük X-el jelölni)

1. A közterületen folytatni kívánt tevékenység gyakorlására feljogosító egyszerű okirat másolatát: - egyéni vállalkozás esetén: vállalkozói igazolványt, - gazdasági társaság, egyéni cég esetén: 30 napnál nem régebbi cégkivonatot, aláírási címpéldányt, - társadalmi és egyéb szervezetek esetében: a nyilvántartásba-vételüket igazoló okiratot, - östermelők esetén östermelői igazolványt. - vendéglátó terasz létesítése esetén, az azt üzemeltetni kívánó kereskedelmi/vendéglátó egység érvényes bejelentés köteles kereskedelmi tevékenység bejelentését igazoló dokumentumot vagy a Működési Engedélyt	
2. Az igényelt területre vonatkozó méretezett helyszínt ábrázoló vázlatot, amelyen szerepelnie kell a környező utcáknak is. A vázlaton az igényelt területnek - a szükséges méretekkel - úgy kell szerepelnie, hogy annak nagysága, elhelyezkedése egyértelműen megállapítható legyen. TERASZ, KIOSZK ESETÉN: annak szélessége, hosszúsága; a terasz, kiosk szélének az épület homlokzati falától és a járda szélétől való távolsága; terasz esetén annak az üzletnek a bejáratától való távolsága, amelyikhez tartozik: méterben mérve.	
3. Az elhelyezni kívánt építmény, létesítmény, berendezés műszaki leírását és terveit; <i>teraszkérelmekhez a helyszín fotóját is csatolni szükséges.</i>	
4. Meglévő létesítményre vonatkozó közterület-használati hozzájárulás megújítása esetén – városképvédelmi szempontok figyelembevétele miatt – fényképfelvételt kell becsatolni.	
5. Építési engedélyhez kötött építmény esetében vagy építési munkálatokkal összefüggő közterület-használat esetében az építőtől kapott meghatalmazást és a jogszabályban előírt esetekben a jogerős építésügyi hatósági engedélyt csatolni szükséges.	
6. Közút igénybevétele esetén – a 2. pontban foglalt helyszínrajzon túl – a vonatkozó helyszínt ábrázoló forgalomtechnikai vázrajzot, amely beszerezhető a Budapest Közút Zrt. központi ügyfélszolgálatán (1115 Budapest, Bánk bán utca 8-12.) http://budapestkozut.hu	

Figyelmeztetés: A hiánytalanul kitöltött kérelemnyomtatvány és az előírt melléletek csatolásán túl, a pontos és egyértelmű helymeghatározás, valamint a meglévő létesítmény fotója elengedhetetlen a benyújtott kérelem érdemi elbírálásához!

A közterület-használatot – különösen – az alábbi jogszabályok szabályozzák:

- Magyarország helyi önkormányzatairól szóló 2011. évi CLXXXIX. törvény
- a Józsefvárosi Önkormányzat tulajdonában lévő közterületek használatáról és használatának rendjéről szóló 37/2017. (IX.14.) önkormányzati rendelet
- Józsefváros Kerületi Építési Szabályzatáról szóló 66/2007.(XII.12.) önkormányzati rendelet
- Budapest főváros rendezési szabályzatáról szóló 5/2015. (II. 16.) Főv. Kgy. rendelet
- A településképp védelméről szóló 34/2017. (IX.14.) önkormányzati rendelete

NYILATKOZAT

Alulírott, az általam benyújtott közterület-használati kérelmem elbírálásának céljából hozzájárulok személyes adataim történő kezeléséhez, valamint ahhoz, hogy az így tudomásra jutott személyes adataimat a Polgármesteri Hivatal az eljárásban részt vevő szakhatósági állásfoglalások bekérése végett továbbítsa az illetékes hatóságok felé.

Kérelmem benyújtásakor a Polgármesteri Hivatal Gazdálkodási Ügyosztály ügyintézőjétől tájékoztatást kaptam –amelyet tudomásul vettem – az eljárás megindításának napjáról, az ügyintézési határidőről, az ügyemre irányadó jogszabályi rendelkezésekről, jogaimról és kötelezettségeimről, továbbá kötelezettségem elmulasztásának jogkövetkezményeiről, valamint a hivatali elérhetőségről.

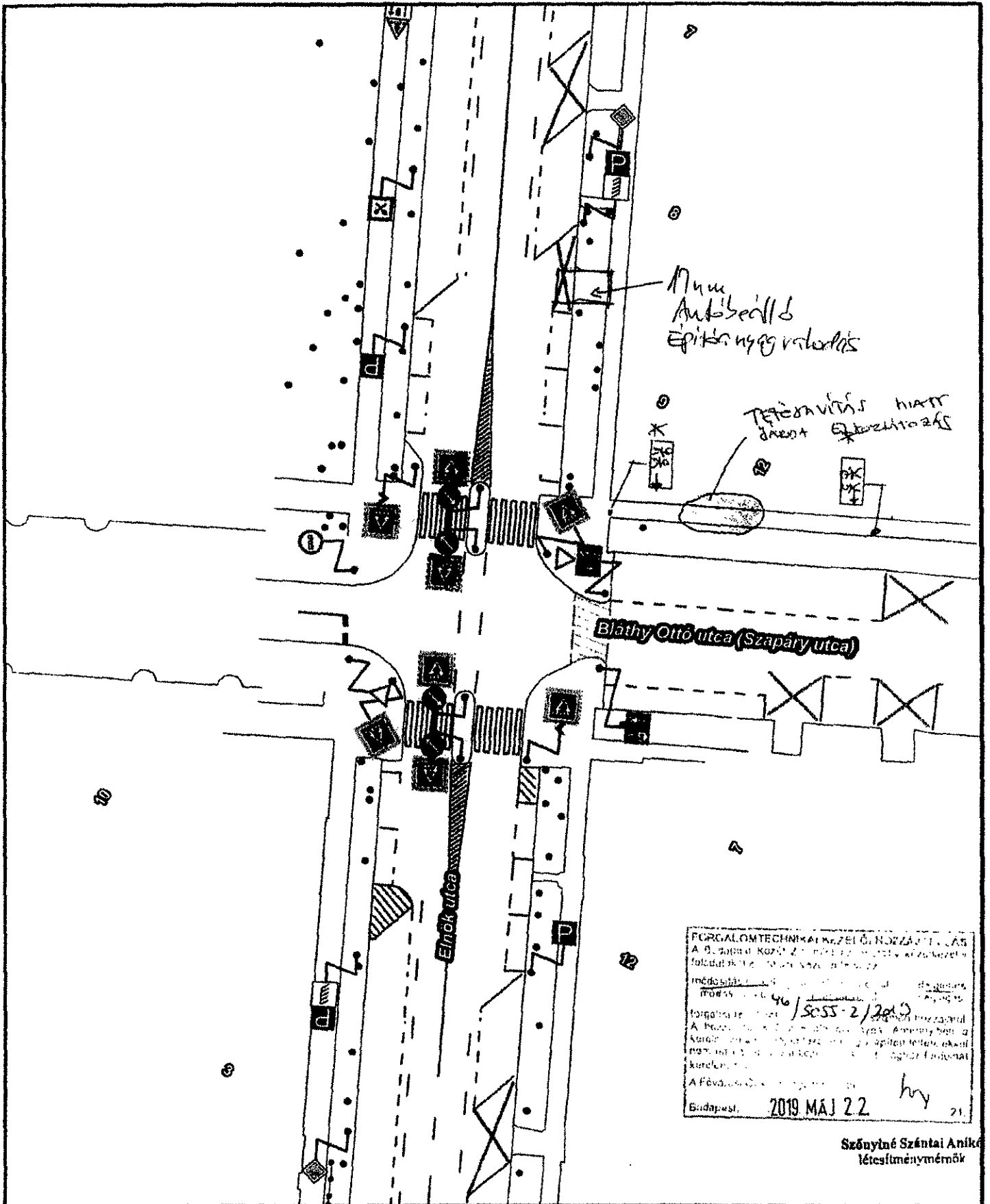
Kijelentem, hogy kérelmem teljesítése esetén az általános közigazgatási rendtartásról szóló 2016. évi CL. törvény 82. § (2) bekezdés b) pontja alapján a fellebbezési jogomról lemondok.

Tudomásul veszem, hogy ezáltal az ügyemben hozott határozat annak közlésekor jogerőre emelkedik.

Budapest, 2019. év 05. hó 31. nap.

Csokai Szabolcs
KÉRELMEZŐ ALÁÍRÁSA

38



BUDAPEST KÖZÚT

BUDAPEST KÖZÚT

Készítette: Maurer Mária (Budapest Közút)

1:500

A térkép tájékoztató jellegű, másolata semmilyen hivatalos eljárásban nem használható fel! Az ingatlanok közhiteles adatait a földhivatalok szolgáltatják.
Engedélyszám: FF/232/1/2015



címzett: **Társasház (1089 Rezső tér 9.)**

cím: 1089 Budapest
Magyarok Nagyasszonya tér 4.

nyilv. szám: 19US3891

iktatószám: 46 / 005055-0002 / 2019

tárgy: 8. kerület Bláthy Ottó utca 12.

ügyintéző: Szántai Anikó

A Társaságunkhoz érkezett, „Budapest VIII. Bláthy Ottó u. 12. előtti rész, életveszélyes tető javítása, járda elkerítése” tárgyú kérelemre az alábbi forgalomtechnikai kezelői véleményt adjuk.

Forgalomtechnikai kezelői véleményünk 6 hónapig, vagy az ebben a 6 hónapban kérelmezett érvényes közterület-használati engedélyben meghatározott időszak végéig érvényes.

Az úttartozékokban kár nem keletkezhet. Az esetleges károk helyreállítása a kérelmező feladata.

A jóváhagyott közterület-használati kérelemtől eltérni csak Társaságunkkal egyeztetett módon lehet. A tervtől eltérő munkavégzés, vagy feltételeink be nem tartása esetén hozzájárulásunk érvényét veszti.


A gyalogosforgalmat a mellékelt helyszínrajzon szereplő piktogramos jelzések kihelyezésével a túldoldali járdára kell terelni.


Tárgyi közterület-használati kérelmet a tulajdonos Önkormányzattal dokumentáltan szükséges egyeztetni, a közterület-használati engedélyt az Önkormányzattól meg kell kérni.

A hozzájárulásunkban megállapított feltételekkel szemben kérelemmel a Budapest Főváros Kormányhivatala III. Kerületi Hivatalához lehet fordulni.

Forgalomtechnikai kezelői hozzájárulásunkat a Magyarország helyi önkormányzatairól szóló 2011. évi CLXXXIX. törvény 23. § (4) bekezdés 1. pontja, a közúti közlekedésről szóló 1988. évi I. törvény 33. és 34. §-ai, az utak forgalomszabályozásáról és a közúti jelzések elhelyezéséről szóló 20/1984. (XII.21.) KM rendelet 2. §-a, valamint a fővárosi helyi közutak kezelésének és üzemeltetésének szakmai szabályairól, továbbá az útépitések, a közterületet érintő közmű-, vasút- és egyéb építések és az útburkolatbontások szabályozásáról szóló 34/2008. (VII. 15.) Főv. Kgy. rendelet alapján, mint Operatív kezelő adtuk ki.

Budapest, 2019. május 22.



/:Somogyvári Kristóf/
mérnökségvezető

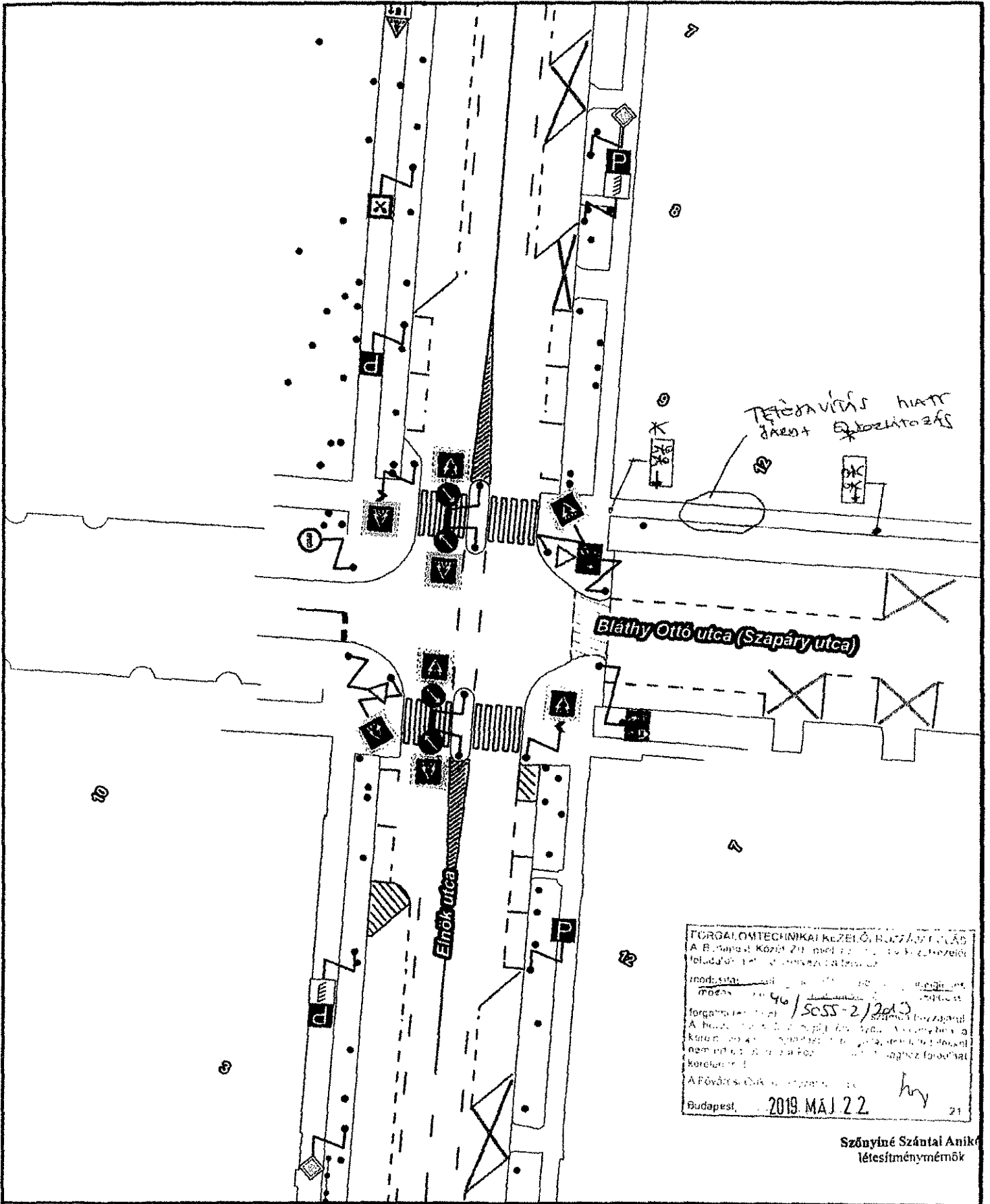

/:Szántai Anikó/
létesítménymérnök

BUDAPESTI KÖZÚT
Zártkörűen Működő Részvénytársaság
1115 Budapest, Bank u. 8-12
adószám: 24015-1-2-11
Cégjegyzékszám: 01-10-047164
Bank: CIB Bank Zrt. Bank Hívó: 11164
10008001-000 1069-99940008
11.

Budapesti Közút
Zártkörűen Működő Részvénytársaság
cégjegyzékszám: 01-10-047164
postacím: Budapesti Közút Zrt. Budapest Pf. 86. 1518

telefon: +36 1 776-6134
fax: +36 1 776-6212
web: www.budapestkozut.hu
e-mail: budapestkozut@budapestkozut.hu


40



TÖRZSFAKUTATÁS
 A Budapesti Közös Zöldterületi Földhivatalok Szolgálatánál
 módosítás: 46/SCSS-2/2015
 forgalmi engedély: 46/SCSS-2/2015
 A földhivatalok a földhivatalok által készített térképek alapján nem felelősek a földhivatalokhoz fordított kérésekért.
 A Földhivatalok a földhivatalok által készített térképek alapján nem felelősek a földhivatalokhoz fordított kérésekért.
 Budapest, 2019. MÁJ 22.

Szőnyiné Szántal Anikó
létesítménymérnök

2
 41

IX

K É R E L E M
a Józsefvárosi Önkormányzat tulajdonában lévő közterület használatához

Kérjük a nyomtatványt olvashatóan, nyomtatott betűvel kitölteni!

Gazdasági társaságok, egyéni cég, társadalmi és egyéb szervezetek esetében:

Kérelmező neve: **Illés utca 36. sz. Társasház** telefon: 06-1-460-1111

Kapcsolattartó ügyintéző neve: **Illés** telefon: 06-1-460-1111

e-mail cím: **ill@illshaz.hu**

Székhelye: irsz.: **1078** helység: **Budapest, Murányi utca 24. szám**

Levelezési cím: **ua**

Cégjegyzék szám/ Nyilvántartási szám: **16/250-1/2ms**

Bankszámlaszám: **11708001 - 20091293 - 00000000**

Adószáma: **27011041 - 1 - 42**

36521
Baross

Egyéni vállalkozás esetében:

Kérelmező neve: telefon:

Lakcíme: irsz.: helység: (u, tér): szám: em./ajtó:

Levelezési cím:

e-mail cím:

Vállalkozó nyilvántartási száma:

Adószáma: - -

Bankszámlaszám: - -

Magánszemélyek esetében:

Kérelmező neve: telefon:

Lakcíme: irsz.: helység: (u, tér): szám: em./ajtó:

Születési helye: ideje: év hó nap, anyja neve:

e-mail cím:

Megjegyzés: Fenti adatok közlése a közterület-használati kérelmek elbírálásához, valamint a közterület-használati hozzájárulásban foglaltak ellenőrzéséhez szükségesek. Az adatokat a Polgármesteri Hivatal Gazdálkodási, illetve Közterület-felügyeleti Ügyosztálya kezeli az információs örendelkezési jogról és az információszabadságról szóló 2011. évi CXII. törvény alapján.

Közterület-használat ideje: 201 **9** év **06** hó **11** naptól - 201 **9** év **06** hó **30** napig

(Több időpont-, helyszín esetén kérünk listát mellékelni!)

Közterület-használat célja: homlokzat felújítás

Kérelemmel érintett közterület nagysága: A Dugonics utcai oldalon 65 nm az állvány alatti rész+ 40 nm a fennmaradó járda, az állvány alatt közlekedni lehet, védőtető alatt, a parkoló rész 60 nm, 6 db parkoló autó helyét foglaljuk el, a sarki részen az állvány alatti rész 8 nm, az Illés utcai állvány alatti rész pedig 9 nm, itt is lehet közlekedni az állvány alatt. Tehát az elfoglalt terület összesen 122 nm járda felület és 6 db parkoló autó. Ebből a területből tulajdonképpen 82 nm nincs elfoglalva, mert az állványok alatti rész, ahol a gyalogosok közlekedhetnek. Ez alapján a lefoglalt terület 40 nm és 6 autó.

kb. 40 m² járda + parkolóhelyek

Közterület helye: Budapest, VIII. kerület, Dugonics utca – Illés u. 36. járda

Megjegyzés (Egyéb tény, körülmény, stb.):

A társasházi homlokzat felújítás az időjárási körülmények miatt húzódik, ezért szükséges további 1 hónappal meghosszabbíttatni az Illés utcai járdán és a Dugonics utcai járdán elhelyezett állvány által foglalt terület engedélyét.

A társasház kéri a továbbiakban is a közterület használati díj megfizetésétől eltekinteni szíveskedjenek.

A területfoglalás a parkolót nem érinti.

JW
42

A kérelem benyújtása nem jogosít fel a közterület használatra.

A kérelmező tudomásul veszi, hogy

- a kérelem benyújtása nem jogosítja fel a közterület használatára,
- a Józsefvárosi Önkormányzat tulajdonában lévő közterületek használatáról és használatának rendjéről szóló 37/2017. (IX. 14.) önkormányzati rendelet 21. § (1) bekezdése szerint a közterület használatáért közterület-használati díjat köteles fizetni,
- a közterületen kizárólag a kereskedelmi tevékenységek végzésének feltételeiről szóló 210/2009. (IX.29.) Kormányrendelet 12. § (1) bekezdése alapján a rendelet 5. mellékletében meghatározott termékek árusíthatók.

A kérelemhez a kérelmezőnek az alábbi melléleteket kell csatolnia: (A csatolt mellékletet kérjük X-el jelölni)

1. A közterületen folytatni kívánt tevékenység gyakorlására feljogosító egyszerű okirat másolatát: - egyéni vállalkozás esetén: vállalkozói igazolványt, - gazdasági társaság, egyéni cég esetén: 30 nappal nem régebbi cégkivonatot, aláírási címpéldányt, - társadalmi és egyéb szervezetek esetében: a nyilvántartásba-vételüket igazoló okiratot, - östermelők esetén östermelői igazolványt. - vendéglátó terasz létesítése esetén, az azt üzemeltetni kívánó kereskedelmi/vendéglátó egység érvényes bejelentés köteles kereskedelmi tevékenység bejelentését igazoló dokumentumot vagy a Működési Engedélyt	
2. Az igényelt területre vonatkozó helyszínt ábrázoló vázlatot, amelyen szerepelnie kell a környező utcáknak is. A vázlaton az igényelt területnek - a szükséges méretekkel - úgy kell szerepelnie, hogy annak nagysága, elhelyezkedése egyértelműen megállapítható legyen (TERASZ, KIOSZK ESETÉN: annak szélessége, hosszúsága; a terasz, kiosk szélének az épület homlokzati falától és a járda szélétől való távolsága; terasz esetén annak az üzletnek a bejáratától való távolsága, amelyikhez tartozik; méterben mérve).	
3. Az elhelyezni kívánt építmény, létesítmény, berendezés műszaki leírását és terveit; <i>teraszkerelmekhez a helyszíni fotót is csatolni szükséges.</i>	
4. Meglévő létesítményre vonatkozó közterület-használati hozzájárulás megújítása esetén – városképvédelmi szempontok figyelembevételére miatt – fényképfelvételt kell becsatolni.	
5. Építési engedélyhez kötött építmény esetében vagy építési munkálatokkal összefüggő közterület-használat esetében az építőtől kaptat meghatalmazást és a jogszabályban előírt esetekben a jogerős építésügyi hatósági engedélyt csatolni szükséges.	
6. Közút igénybevétele esetén – a 2. pontban foglalt helyszínrajzon túl – a vonatkozó helyszínt ábrázoló forgalomtechnikai vázrajzot, amely beszerezhető a Budapesti Közút Zrt. központi ügyfélszolgálatán (1115 Budapest, Bánk bán utca 8-12.) http://budapest.kozut.hu	

Figyelmeztetés:

A hiánytalanul kitöltött kérelemnyomtatvány és az előírt mellékletek csatolásán túl, a pontos és egyértelmű helymeghatározás, valamint a meglévő létesítmény fotója elengedhetetlen a benyújtott kérelem érdemi elbírálásához!

A közterület-használatot – különösen – az alábbi jogszabályok szabályozzák:

- Magyarország helyi önkormányzatairól szóló 2011. évi CLXXXIX. törvény
- a Józsefvárosi Önkormányzat tulajdonában lévő közterületek használatáról és használatának rendjéről szóló 37/2017. (IX.14.) önkormányzati rendelet
- Józsefvárosi Kerületi Építési Szabályzatáról szóló 66/2007.(XII.12.) önkormányzati rendelet
- Budapest főváros rendezési szabályzatáról szóló 5/2015. (II. 16.) Főv. Kgy. rendelet
- A települések védelméről szóló 34/2017. (IX.14.) önkormányzati rendelete

NYILATKOZAT

Alulírott, az általam benyújtott közterület-használati kérelmem elbírálásának céljából hozzájárulok személyes adataim történő kezeléséhez, va. amint ahhoz, hogy az így tudomásra jutott személyes adataimat a Polgármesteri Hivatal az eljárásban részt vevő szakhatósági állásfoglalások bekérése végett továbbítsa az illetékes hatóságok felé.

Kérelmem benyújtásakor a Polgármesteri Hivatal Gazdálkodási Ügyosztály ügyintézőjétől tájékoztatást kaptam –amelyet tudomásul vettem – az eljárás megindításának napjáról, az ügyintézési határidőről, az ügyemre irányadó jogszabályi rendelkezésekről, jogaimról és kötelezettségeimről, továbbá kötelezettségem elmulasztásának jogkövetkezményeiről, valamint a hivatali elérhetőségről.

Kijelentem, hogy kérelmem teljesítése esetén az általános közigazgatási rendtartásról szóló 2016. évi CL. törvény 82. § (2) bekezdés b) pontja alapján a fellebbezési jogomról lemondok.

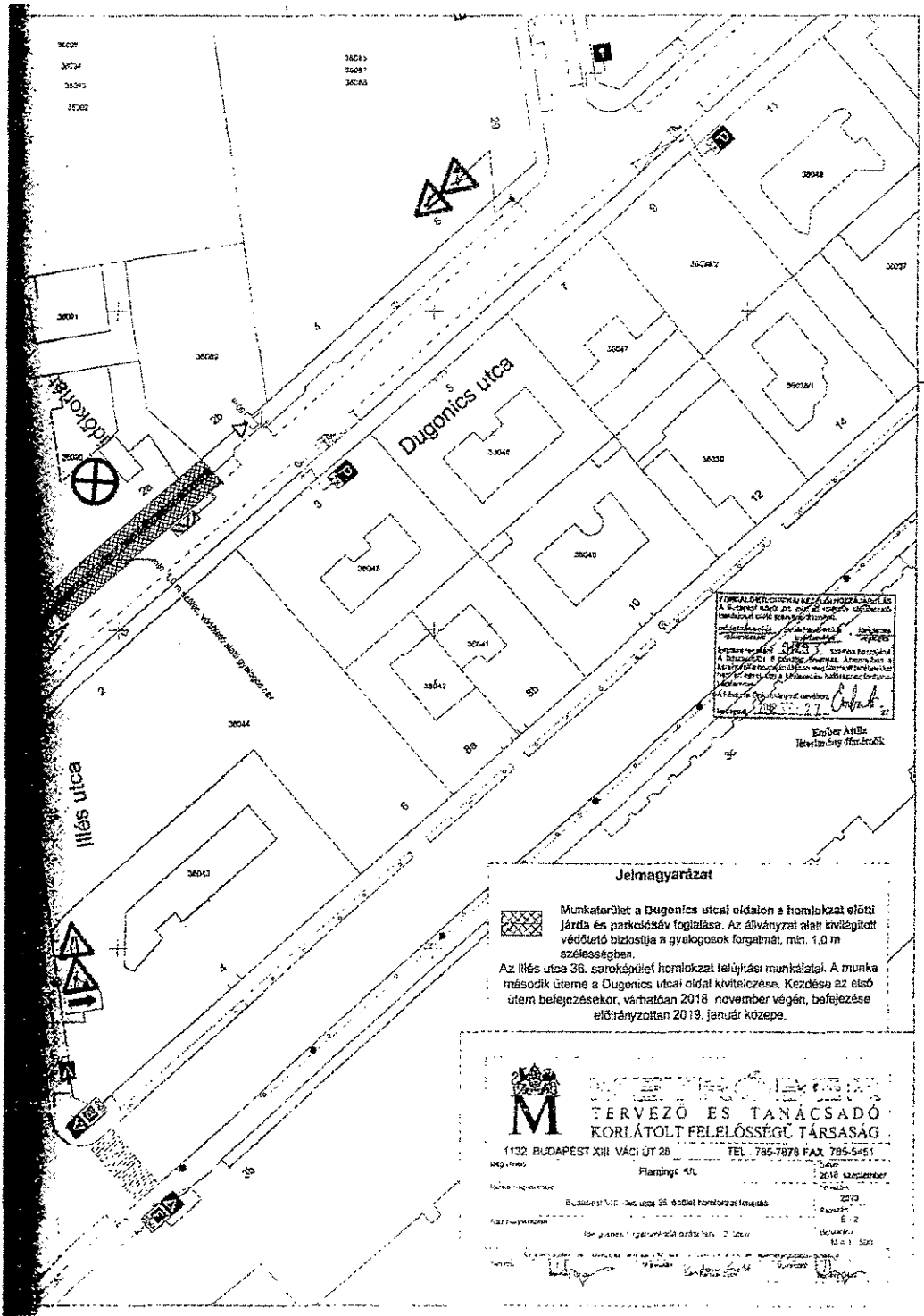
Tudomásul veszem, hogy ezáltal az ügyemben hozott határozat annak közlésekor jogerőre emelkedik.

Budapest, 2019. év 05 hó 13. nap.

.....
KÉRELMEZŐ ALÁÍRÁSA

Handwritten signature and number 43


Jan 44



TITKALDOK: A munkaterv a megrendelő által megadott adatok alapján készült. A munkatervben szereplő adatok nem minősülnek garanciának. A munkatervben szereplő adatok nem minősülnek garanciának. A munkatervben szereplő adatok nem minősülnek garanciának.

Erőben Álló
 Helyi önkormányzatok

Jelmagyarázat

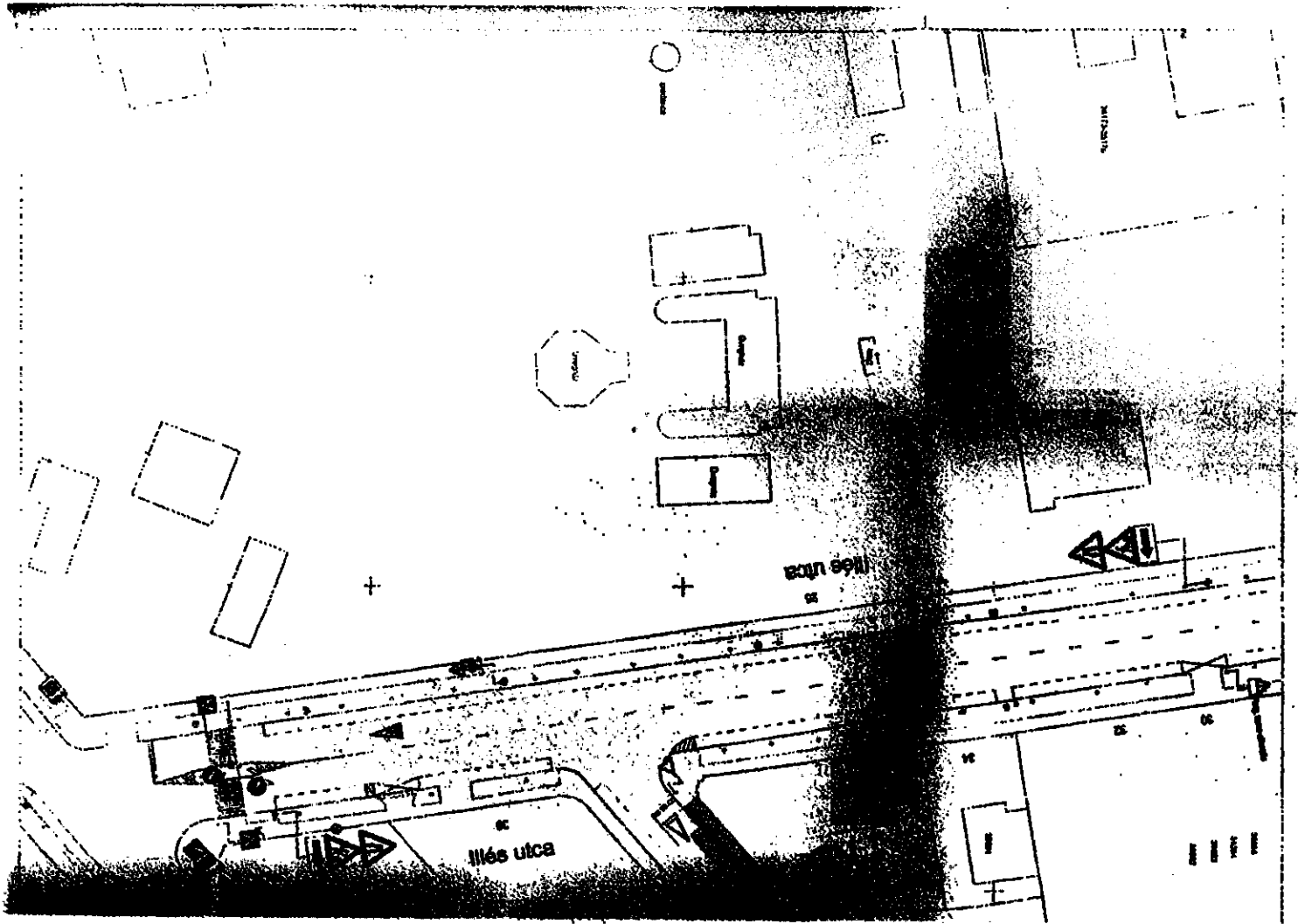
 Munkaterület a Dugonics utcai oldalán a homlokzat előtti járda és parkolószáv foglaltsága. Az ötvényzatt alatt kivülégitott védőfaló biztosítja a gyalogosok forgalmát, min. 1,0 m szélességben.

Az Illés utca 36. saroképület homlokzat felújítási munkálatai. A munka második üteme a Dugonics utcai oldal kivülégitése. Kezdése az első ütem befejezésekor, várhatóan 2018 november végén, befejezése előirányzottan 2019. január közepéig.


MUNKATERÜLET
 TERVEZŐ ÉS TANÁCSADÓ
 KORLÁTOLT FELELŐSSÉGŰ TÁRSASÁG

1132 BUDAPEST XIII. VÁCI ÚT 26. TEL: 785-7878 FAX: 785-5451

Megrendelő: Flamingó Kft.	Dátum: 2018. szeptember
Munkaterv címe: Budapesti V. ös utca 36. épület homlokzat felújítás	Munkaterv száma: 22/19
Készítette: (Name)	Ábrák száma: E. 2
Készült: (Date)	Munkaterv mérete: A3 (1:500)



JW
45

X

K É R E L E M

a Józsefvárosi Önkormányzat tulajdonában lévő közterület használatához

Kérjük a nyomtatványt olvashatóan, nyomtatott betűvel kitölteni!

Gazdasági társaságok, egyéni cég, társadalmi és egyéb szervezetek esetében:

Kérelmező neve: Társasház Budapest VIII. ker. Festetics György u. 7. telefon:
Kapcsolattartó ügyintéző neve: telefon:
e-mail cím: t.....
Székhelye: irsz.: 1087 helység: Budapest közterület: Festetics György u. szám: 7 em./ajtó:
Levelezési cím: 1081 Budapest VIII. ker. Kiss József utca 19
Cégyjegyzék szám/ Nyilvántartási szám:
Adószáma: 28601841-1-42
Bankszámlaszáma: 11708001-20070153 -
Józsefvárosi Polgármesteri Hivatal

Egyéni vállalkozás esetében:

Kérelmező neve:
Lakcíme: irsz.: helység: közterület: szám: em./ajtó:
Levelezési cím:
e-mail cím:
Vállalkozó nyilvántartási száma:
Adószáma: -
Bankszámlaszáma: -
IKTATÁSRA ÉRKEZETT
2019 JÜN 04.
58533
Baross utca

Magánszemélyek esetében:

Kérelmező neve: telefon:
Lakcíme: irsz.: helység: közterület: szám: em./ajtó:
Születési helye: ideje: év hó nap anyja neve:
e-mail cím:

Megjegyzés: Fenti adatok közlése a közterület-használati kérelmek elbírálásához, valamint a közterület-használati hozzájárulásban foglaltak ellenőrzéséhez szükségesek. Az adatokat a Polgármesteri Hivatal Gazdálkodási, illetve Közterület-felügyeleti Ügyosztálya kezeli az információs örendelkezési jogról és az információszabadságról szóló 2011. évi CXII. törvény alapján.

Közterület-használat ideje: 20 19. év 06 hó 15 naptól - 20 19. év 09 hó 15 napig
(Több időpont,- helyszín esetén kérünk listát mellékelni!)
Közterület-használat célja: Építési alvázokat telepítése homlokzat felújításra
Kérelemmel érintett közterület nagysága: 66 m² 89 m² db /m² /fő
Közterület helye: Budapest, VIII. kerület Festetics György utca 7. - Mosonyi utca 3. szám előtti járdán, úttesten, zöldterületen vagy: járda
Megjegyzés (Egyéb tény, körülmény, stb.): Társasház utcai homlokzatoknak önkormányzat polgármester bevonásával történő felújítása. Kérjük közterület-használati díj mentességet kérni!

A kérelem benyújtása nem jogosít fel a közterület használatára.

46

A kérelmező tudomásul veszi, hogy

- a kérelem benyújtása nem jogosítja fel a közterület használatára,
- a Józsefvárosi Önkormányzat tulajdonában lévő közterületek használatáról és használatának rendjéről szóló 37/2017. (IX. 14.) önkormányzati rendelet 21. § (1) bekezdése szerint a közterület használatáért közterület-használati díjat köteles fizetni,
- a közterületen kizárólag a kereskedelmi tevékenységek végzésének feltételeiről szóló 210/2009. (IX.29.) Kormányrendelet 12. § (1) bekezdése alapján a rendelet 5. mellékletében meghatározott termékek árusíthatók.

A kérelemhez a kérelmezőnek az alábbi melléleteket kell csatolnia: (A csatolt mellékletet kérjük X-el jelölni)

1. A közterületen folytatni kívánt tevékenység gyakorlására feljogosító egyszerű okirat másolatát: - egyéni vállalkozás esetén: vállalkozói igazolványt, - gazdasági társaság, egyéni cég esetén: 30 nappal nem régebbi cégkivonat, aláírási címpéldányt, - társadalmi és egyéb szervezetek esetében: a nyilvántartásba-vételüket igazoló okiratot, - östermelők esetén östermelői igazolványt. - vendéglátó terasz létesítése esetén, az azt üzemeltetni kívánó kereskedelmi/vendéglátó egység érvényes bejelentés köteles kereskedelmi tevékenység bejelentését igazoló dokumentumot vagy a Működési Engedélyt	
2. Az igényelt területre vonatkozó méretezett helyszínt ábrázoló vázlatot , amelyen szerepelnie kell a környező utcáknak is. A vázlaton az igényelt területnek - a szükséges méretekkel - úgy kell szerepelnie, hogy annak nagysága, elhelyezkedése egyértelműen megállapítható legyen. TERASZ, KIOSZK ESETÉN: annak szélessége, hosszúsága; a terasz, kiosk szélének az épület homlokzati falától és a járda szélétől való távolsága; terasz esetén annak az üzletnek a bejáratától való távolsága, amelyikhez tartozik; méterben mérve.	
3. Az elhelyezni kívánt építmény, létesítmény, berendezés műszaki leírását és terveit; <i>teraszkérelmekhez a helyszín fotóját is csatolni szükséges.</i>	
4. Meglévő létesítményre vonatkozó közterület-használati hozzájárulás megújítása esetén – városképvédelmi szempontok figyelembevételére miatt – fényképfelvételt kell becsatolni.	
5. <i>Építési engedélyhez kötött építmény esetében vagy építési munkálatokkal összefüggő közterület-használat esetében az építőtől kapott meghatalmazást és a jogszabályban előírt esetekben a jogerős építésügyi hatósági engedélyt csatolni szükséges.</i>	
6. Közút igénybevétele esetén – a 2. pontban foglalt helyszínrajzon túl – a vonatkozó helyszínt ábrázoló forgalomtechnikai vázrajzot, amely beszerezhető a Budapest Közút Zrt. központi ügyfélszolgálatán (1115 Budapest, Bánk bán utca 8-12.) http://budapestkozut.hu	

Figyelmeztetés:

A hiánytalanul kitöltött kérelemnyomtatvány és az előírt melléletek csatolásán túl, a pontos és egyértelmű helymeghatározás, valamint a meglévő létesítmény fotója elengedhetetlen a benyújtott kérelem érdemi elbírálásához!

A közterület-használatot – különösen – az alábbi jogszabályok szabályozzák:

- Magyarország helyi önkormányzatairól szóló 2011. évi CLXXXIX. törvény
- a Józsefvárosi Önkormányzat tulajdonában lévő közterületek használatáról és használatának rendjéről szóló 37/2017. (IX.14.) önkormányzati rendelet
- Józsefvárosi Kerületi Építési Szabályzatáról szóló 66/2007.(XII.12.) önkormányzati rendelet
- Budapest főváros rendezési szabályzatáról szóló 5/2015. (II. 16.) Főv. Kgy. rendelet
- A településképp védelméről szóló 34/2017. (IX.14.) önkormányzati rendelete

NYILATKOZAT

Alulírott, az általam benyújtott közterület-használati kérelmem elbírálásának céljából **hozzájárulok** személyes adataim történő kezeléséhez, valamint ahhoz, hogy az így tudomásra jutott személyes adataimat a Polgármesteri Hivatal az eljárásban részt vevő szakhatósági állásfoglalások bekérése végett továbbítsa az illetékes hatóságok felé.

Kérelmem benyújtásakor a Polgármesteri Hivatal Gazdálkodási Ügyosztály ügyintézőjétől tájékoztatást kaptam –amelyet **tudomásul vettem** – az eljárás megindításának napjáról, az ügyintézési határidőről, az ügyemre irányadó jogszabályi rendelkezésekről, jogaimról és kötelezettségeimről, továbbá kötelezettségem elmulasztásának jogkövetkezményeiről, valamint a hivatali elérhetőségről.

Kijelentem, hogy kérelmem teljesítése esetén az általános közigazgatási rendtartásról szóló 2016. évi CL. törvény 82. § (2) bekezdés b) pontja alapján a fellebbezési jogomról lemondok.

Tudomásul veszem, hogy ezáltal az ügyemben hozott határozat annak közlésekor

jogerősnek tekintendő
Gazdálkodási Központ Zrt.

Budapest, 20..... . év hó nap.

KÉRELMEZŐ ALÁÍRÁSA

87
48

