

Előterjesztő: Gazdálkodási Ügyosztály

11! sz. napirend
POT

ELŐTERJESZTÉS
a Városgazdálkodási és Pénzügyi Bizottság 2019. augusztus 12-ei ülésére

Tárgy: Javaslát közterület-használati kérelmek elbírálására

Előterjesztő: dr. Hencz Adrienn ügyosztályvezető

Készítette: Boros Gábor Szabolcs, Gyuricza Ramóna ügyintézők

A napirendet nyilvános ülésen kell tárgyalni.

A döntés elfogadásához egyszerű szavazattöbbség szükséges.

Melléklet: 8 db

Tisztelt Városgazdálkodási és Pénzügyi Bizottság!

I. Tényállás és a döntés tartalmának részletes ismertetése

Az elmúlt időszakban a Budapest Főváros VIII. kerület Józsefvárosi Polgármesteri Hivatalhoz az alábbi - a Józsefvárosi Önkormányzat tulajdonában lévő közterületek használatáról és használatának rendjéről szóló 37/2017. (IX.14.) önkormányzati rendelet (a továbbiakban: Rendelet) szerinti - közterület-használati hozzájárulás iránti kérelmek érkeztek.

1.

Közterület-használó, kérelmező:

Tianhai Ingatlan Project Kft.

(székhely: 1032 Budapest, Ágoston u. 2. 8. em. 44.)

A kérelemben foglalt közterület használat ideje:

2019. augusztus 13. – 2019. szeptember 30.

Közterület-használat célja:

építési munkaterület (felvonulási terület)

Közterület-használat helye:

Budapest VIII. kerület, Bacsó Béla u. 3. szám előtt 48 m² járdán és úttesten

Budapest VIII. kerület, Bacsó Béla u. 2. szám előtt 6 db parkolóhelyen

Közterület-használat nagysága:

48 m² + 6 db parkolóhely (parkolóhelyenként 10 m²)

Közterület-használat díja:

bruttó 2.650,- Ft/parkolóhely/nap (munkanapokon 265,- Ft/óra/parkolóhely) és 420,- Ft/m²/nap + ÁFA (munkaszüneti napokon és a járda területén)

építési munkaterület: járdán: 987.840,- Ft + ÁFA
(420,- Ft * 48 m² * 49 nap)

építési munkaterület parkolóhelyen: munkanapokon
összesen: 413.150,- Ft + ÁFA (bruttó 2.650,- Ft,- *
33 munkanap * 6 db parkolóhely, azaz 524.700,- Ft)

építési munkaterület parkolóhelyen: munkaszüneti
napokon összesen: 403.200,- Ft + ÁFA (420,- Ft * 60
m² * 16 nap)

Közterület-használat díja összesen:

1.804.190,- Ft + ÁFA

Díjfizetés ütemezése:

egy összegben

Tényállás: A Tianhai Ingatlan Project Kft. 2019.július 12. napján érkezett kérelmében közterület-használati hozzájárulás – előre egy összegben történő teljes díjfizetéssel való - megadását kéri a

Tisztelt Bizottságtól tekintettel arra, hogy a Budapest VIII. kerület, Bacsó Béla u. 3. szám alatt épülő társasház kivitelezési munkálatai miatt kívánja használni a fenti területet.

A kérelmező érvényes forgalomtechnikai tervvel rendelkezik. A parkolósávot az autósforgalom terelésére veszik igénybe.

Fentiek alapján a Gazdálkodási Ügyosztály javasolja a közterület-használati hozzájárulás – előre egy összegben teljes díjfizetéssel történő – megadását.

2.

Közterület-használó, kérelmező:	Budapest VIII. kerület, Visi Imre u. 11. szám alatti Társasház (székhely: közös képviselő: Ferox Bt. 1093 Budapest, Lónyai u. 3.)
A kérelemben foglalt közterület használat ideje:	2019. augusztus 14. – 2019. szeptember 30.
Közterület-használat célja:	építési munkaterület (homlokzat felújítás – erkély rekonstrukció)
Közterület-használat helye:	Budapest VIII. kerület, Visi Imre u. 11 szám előtt
Közterület-használat nagysága:	55 m ² járda és 4 db parkolóhely (parkolóhelyenként 10 m ²)
Közterület-használat díja:	építési munkaterület: 420,- Ft/m ² /nap + ÁFA parkolóhely: bruttó 2.650,- Ft/parkolóhely/nap (munkanapokon 265,- Ft/óra/parkolóhely) és 420,- Ft/m ² /nap + ÁFA (munkaszüneti napokon)
	<u>építési munkaterület járdán:</u> 1.108.800,- Ft + ÁFA (420,- Ft * 55 m ² * 48 nap)
	<u>építési munkaterület parkolóhelyen munkanapokon összesen:</u> 267.087,- Ft + ÁFA (bruttó 2.650,- Ft,- * 32 munkanap * 4 db parkolóhely, azaz 339.200,- Ft)
	<u>építési munkaterület parkolóhelyen: munkaszüneti napokon összesen:</u> 268.800,- Ft + ÁFA (420,- Ft * 40 m ² * 16 nap)
Közterület-használat díja összesen:	1.644.687,- Ft + ÁFA
Díjkiesés-díjelengedés:	1.377.600,- Ft + ÁFA
Díjfizetés:	267.087,- Ft + ÁFA

Tényállás: A Budapest VIII. kerület Visi Imre u. 11. szám alatti Társasház 2019. augusztus 05. napján érkezett kérelmében közterület-használati hozzájárulás – előre egy összegben teljes díjfizetéssel történő – megadását kéri a Tisztelt Bizottságtól tekintettel arra, hogy homlokzat felújítás – erkély rekonstrukció céljából szeretnék használni a fenti területen.

A Rendelet 28.§ (3) bekezdésben foglaltak alapján, a társasházak és szövetkezeti lakóházak épület felújítási, homlokzat-helyreállítási munkához szükséges közterület használata díjmentes, amennyiben nem jár fizető parkolóhely elfoglalásával. Amennyiben a közterület-használat fizető parkolóhely elfoglalásával jár, a közterület-használat díja megegyezik a parkolóhelyek után fizetendő parkolási díj összegével.

Fentiekre tekintettel a Gazdálkodási Ügyosztály javasolja a közterület-használati hozzájárulás megadását és díjmentesség biztosítását azzal, hogy a díjmentesség nem terjed ki a kérelemben megjelölt időszakban igénybe vett parkolóhelyek után fizetendő parkolási díj összegére.

3.

Közterület-használó, kérelmező: **Tisztviselőtelepi Önkormányzati Egyesület**
(székhely: 1089 Budapest, Bláthy Ottó u. 15.)

A kérelemben foglalt közterület-használat 2019. szeptember 07.
ideje:
Közterület-használat célja: kulturális rendezvény (Tisztviselőtelepi Bogrács Fesztivál)
Közterület-használat helye: Budapest VIII. kerület, Bláthy Ottó u. (Benyovszky Móric u. – Reguly Antal u. közötti szakasz)
Közterület-használat nagysága: 1566 m²
Közterület-használati díj: 320,- Ft/m²/nap+ÁFA
Közterület-használat díja összesen: 501.120,- Ft + ÁFA (320,- Ft *1566 m² * 1 nap)
Díjkiesés, díjelengedés: 501.120,- Ft + ÁFA

Tényállás: A Tisztviselőtelepi Önkormányzati Egyesület 2019. július 16. napján érkezett kérelmében közterület-használati hozzájárulás – teljes díjmentességgel történő - megadását kéri a Tisztelt Bizottságtól tekintettel arra, hogy Tisztviselőtelepi Bogrács Fesztivál elnevezésű program megtartása céljából kívánja használni a fenti területet.

Fentiekre tekintettel a Gazdálkodási Ügyosztály javasolja a közterület-használati hozzájárulás megadását, továbbá a díjmentesség biztosítását, tekintettel a Rendelet 28. § (1) bekezdés c) pontjában foglaltakra.

4.

Közterület-használó, kérelmező: **Vajdahunyad 25. Ingatlanforgalmazó Kft.**
(székhely: 1083 Budapest, Práter u. 6-8.)

A kérelemben foglalt közterület-használat 2019. október 28. – 2019. november 04.
ideje:
Közterület-használat célja: építési munkaterület (állványozás – építési felvonulási terület)
Közterület-használat helye: Budapest VIII. kerület, Vajdahunyad u. 25. szám előtti járdán
Közterület-használat nagysága: 18 m²
Közterület-használat díja: 420,- Ft/m²/nap + ÁFA (járdán)
építési munkaterület: járdán: 60.480,- Ft + ÁFA
(420,- Ft * 18 m² *8 nap)
Közterület-használat díja összesen: 60.480,- Ft + ÁFA
Díjfizetés ütemezése: egy összegben

Tényállás: A Vajdahunyad 25. Ingatlanforgalmazó Kft. 2019. július 15. napján érkezett kérelmében a Városgazdálkodási és Pénzügyi Bizottság 85/2019. (II.11.) számú határozatának módosítását és a közterület-használati hozzájárulás – teljes díjfizetéssel történő - megadását kérte a Tisztelt Bizottságtól tekintettel arra, hogy a fenti területen 2019. augusztus 01. napján nem tudták megkezdeni az építési munkálatokat, így a területet nem használják az eredetileg kérelmezett 2019. augusztus 01. – 2019. szeptember 30. közötti időszakban.

Fentiek alapján a Gazdálkodási Ügyosztály javasolja a Városgazdálkodási és Pénzügyi Bizottság 85/2019. (II.11.) számú határozatának módosítását és a közterület-használati hozzájárulás – előre egy összegben történő teljes díjfizetéssel való – megadását.

5.

Közterület-használó, kérelmező:

Ni.CO Manegment Kft.

(székhely: 1066 Budapest, Ó utca 36. Fsz/4.)

A kérelemben foglalt közterület használat ideje:

2019. május 02. – 2019. október 30.

Közterület-használat célja:

vendéglátó terasz + napernyő

Közterület-használat helye:

Budapest VIII. kerület, Bródy Sándor u. 2-4. szám előtti közterület

Közterület-használat nagysága:

29 m² + 23 m²

Közterület-használat díja:

szeznonon belül: 4.000,- Ft/m²/hó + ÁFA
696.000,- Ft + ÁFA (4.000,- Ft * 6 hó * 29 m²)

A kérelemben foglalt közterület használat ideje:

2019.október 31. – 2020. március 01.

Közterület-használat célja:

téliesített vendéglátó terasz

Közterület-használat helye:

Budapest VIII. kerület, Bródy Sándor u. 2-4. szám előtti közterület

Közterület-használat nagysága:

16 m²

Közterület-használat díja:

téliesített vendéglátó terasz: 2.000,- Ft/m²/hó + ÁFA
128.000,- Ft + ÁFA (2.000,- Ft * 4 hó * 16 m²)

A kérelemben foglalt közterület használat ideje:

2019.október 31. – 2020. március 01.

Közterület-használat célja:

vendéglátó terasz

Közterület-használat helye:

Budapest VIII. kerület, Bródy Sándor u. 2-4. szám előtti közterület

Közterület-használat nagysága:

13 m²

Közterület-használat díja:

szeznonon kívül: 1.000,- Ft/m²/hó + ÁFA
52.000,- Ft + ÁFA (1.000,- Ft * 4 hó * 13 m²)

A kérelemben foglalt közterület használat ideje:

2020. március 02. – 2020. május 02.

Közterület-használat célja:

vendéglátó terasz + napernyő

Közterület-használat helye:

Budapest VIII. kerület, Bródy Sándor u. 2-4. szám előtti közterület

Közterület-használat nagysága:

29 m² + 23 m²

Közterület-használat díja:

szeznonon kívül: 1.000,- Ft/m²/hó + ÁFA
58.000,- Ft + ÁFA (1.000,- Ft * 2 hó * 29 m²)

Közterület-használat díja összesen:

934.000,- Ft + ÁFA

Díjfizetés ütemezése:

negyedévente

Tényállás: A Ni.CO Manegment Kft. 2019. augusztus 05. napján érkezett kérelmében a Városgazdálkodási és Pénzügyi Bizottság 435/2019. (IV.29.) számú határozatának módosítását kéri tekintettel arra, a közterület használati díj részletekben történő fizetését szeretné kérni.

A Rendelet 22.§ (5) bekezdése szerint: Tartós (legalább hat hónapot meghaladó) közterület-használat esetén a Bizottság a jogosult kérelmére havonta, negyedévente vagy félévente esedékes, egyenlő összegű díjfizetést megállapíthat...”

Fentiekre tekintettel a Gazdálkodási Ügyosztály javasolja a Városgazdálkodási és Pénzügyi Bizottság 435/2019. (IV.29.) számú határozatának módosítását, a közterület-használat díj fizetési ütemezése tekintetében.

6.

Közterület-használó, kérelmező:

Budapest VIII. kerület, Hock János u. 8. szám alatti Társasház

(székhely: 1082 Budapest, Hock János u. 8. közös képviselő: Baross 88. Kft., 1082 Baross utca 86.)

A kérelemben foglalt közterület használat ideje:

2019. augusztus 13. – 2019. szeptember 30.

Közterület-használat célja:

mobil wc elhelyezése

Közterület-használat helye:

Budapest VIII. kerület, Hock János u. 8. szám előtt

Közterület-használat nagysága:

1 db parkolóhely (parkolóhelyenként 10 m²)

Közterület-használat díja:

építési munkaterület: 420,- Ft/m²/nap + ÁFA

parkolóhely: bruttó 2.650,- Ft/parkolóhely/nap (munkanapokon 265,- Ft/óra/parkolóhely) és 420,- Ft/m²/nap + ÁFA (munkaszüneti napokon)

parkolóhelyen munkanapokon összesen: 68.858,- Ft + ÁFA (bruttó 2.650,- Ft,- * 33 munkanap * 1 db parkolóhely, azaz 87.450,- Ft)

parkolóhelyen: munkaszüneti napokon összesen: 67.200,- Ft + ÁFA (420,- Ft * 10 m² * 16 nap)

Közterület-használat díja összesen:

136.058,- Ft + ÁFA

Díjkiesés-díjelengedés:

67.200,- Ft + ÁFA

Díjfizetés:

68.858,- Ft + ÁFA

Tényállás: A Budapest VIII. kerület Hock János u. 8. szám alatti Társasház 2019. július 19. napján érkezett kérelmében közterület-használati hozzájárulás – teljes díjmentességgel történő – megadását kéri a Tisztelt Bizottságtól tekintettel arra, hogy belső függőfolyosó felújítása miatt mobil wc elhelyezése céljából szeretnék használni a fenti területet.

A Rendelet 28.§ (3) bekezdésben foglaltak alapján, a társasházak és szövetkezeti lakóházak épület felújítási, homlokzat-helyreállítási munkához szükséges közterület használata díjmentes, amennyiben nem jár fizető parkolóhely elfoglalásával. Amennyiben a közterület-használat fizető parkolóhely elfoglalásával jár, a közterület-használat díja megegyezik a parkolóhelyek után fizetendő parkolási díj összegével.

Fentiekre tekintettel a Gazdálkodási Ügyosztály javasolja a közterület-használati hozzájárulás megadását és díjmentesség biztosítását azzal, hogy a díjmentesség nem terjed ki a kérelemben megjelölt időszakban igénybe vett parkolóhelyek után fizetendő parkolási díj összegére.

7.

Közterület-használó, kérelmező:

Swietelsky Vasúttechnika Kft.

(székhely: 9500 Celldömölk, Nagy Sándor tér 14.)

A kérelemben foglalt közterület használat ideje:

2019. augusztus 16. – 2019. augusztus 30.

Közterület-használat célja:

építési munkaterület

Közterület-használat helye:

Budapest VIII. kerület, Bláthy Ottó utca 2. szám előtt 39 m² úttest és 10 db parkolóhely (parkolóhelyenként 10 m²)

Közterület-használat nagysága:

építési munkaterület: 420,- Ft/m²/nap + ÁFA

parkolóhely: bruttó 2.650,- Ft/parkolóhely/nap (munkanapokon 265,- Ft/óra/parkolóhely) és 420,- Ft/m²/nap + ÁFA (munkaszüneti napokon)

Közterület-használat díja:

építési munkaterület úttest (kapubehajtó):

245.700,- Ft + ÁFA (420,- Ft * 39 m² * 15 nap)

építési munkaterület parkolóhelyen munkanapokon

összesen: 124.016,- Ft + ÁFA (bruttó 1.750,- Ft,- * 9 munkanap * 10 db parkolóhely, azaz 157.500,- Ft)

építési munkaterület parkolóhelyen: munkaszüneti napokon összesen: 252.000,- Ft + ÁFA (420,- Ft * 100 m² *6 nap)

Közterület-használat díja összesen: 621.716,- Ft + ÁFA
Díjkiesés, díjelengedés: 621.716,- Ft + ÁFA

Tényállás: A Swietelsky Vasúttechnika Kft. 2019. július 16. napján érkezett kérelmében közterület-használati hozzájárulás – teljes díjmentességgel történő – megadását kéri a Tisztelt Bizottságtól tekintettel arra, hogy az M3 metró vonal felújításához kapcsolódó betonozási munkálatok céljából szeretnék használni a fenti területet.

Fentiek alapján a Gazdálkodási Ügyosztály javasolja a közterület-használati hozzájárulás megadását, továbbá a díjmentesség biztosítását, tekintettel a Rendelet 28. § (1) bekezdés c) pontjában foglaltakra.

8.

Közterület-használó, kérelmező: **Magyar Közút és Közterület Kft.**
(székhely: 1136 Budapest, Pannónia utca 11. VII. em.)

A kérelemben foglalt közterület használat ideje: 2019. augusztus 08. – 2019. október 01.
Közterület-használat célja: építési munkaterület
Közterület-használat helye: Budapest VIII. kerület, Sárkány utca 2. szám előtt
Közterület-használat nagysága: 35 m² járda és 3 db parkolóhely (parkolóhelyenként 10 m²)
Közterület-használat díja: építési munkaterület: 420,- Ft/m²/nap + ÁFA
parkolóhely: bruttó 2.650,- Ft/parkolóhely/nap (munkanapokon 265,- Ft/óra/parkolóhely) és 420,- Ft/m²/nap + ÁFA (munkaszüneti napokon)

építési munkaterület járdán:
808.500,- Ft + ÁFA (420,- Ft *35 m² * 55 nap)

építési munkaterület parkolóhelyen munkanapokon összesen: 327.874,- Ft + ÁFA (bruttó 2.650,- Ft,- * 38 munkanap * 3 db parkolóhely, azaz 302.100,- Ft)

építési munkaterület parkolóhelyen: munkaszüneti napokon összesen: 214.200,- Ft + ÁFA (420,- Ft * 30 m² *17 nap)

Közterület-használat helye: Budapest VIII. kerület, Diószegi Sámuel utca 30. szám előtt
Közterület-használat nagysága: 82 m² járda
Közterület-használat díja: építési munkaterület: 420,- Ft/m²/nap + ÁFA

építési munkaterület járdán:
1.894.200,- Ft + ÁFA (420,- Ft *82 m² * 55 nap)

Közterület-használat célja: építési munkaterület (földalatti tűzcsap elkerítése)
Közterület-használat helye: Budapest VIII. kerület, Diószegi Sámuel utca és Sárkány utca sarkán
Közterület-használat nagysága: 10 m² úttest
Közterület-használat díja: építési munkaterület: 420,- Ft/m²/nap + ÁFA
építési munkaterület úttesten:

231.000,- Ft + ÁFA (420,- Ft *10 m² * 55 nap)

Közterület-használat díja összesen:	3.475.774,- Ft + ÁFA
Díjfizetés:	1.390.310,- Ft + ÁFA
Díjelengedés:	2.085.464, Ft + ÁFA
Díjfizetés ütemezése:	egy összegben

Tényállás: A Magyar Közút és Közterület Kft.2019. július 24. napján érkezett kérelmében közterület-használati hozzájárulás megadását kéri a Tisztelt Bizottságtól, a - közterület használati díj tekintetében méltányossággal - tekintettel arra, hogy Budapest VIII. kerület, Diószegi Sámuel utca és Sárkány utca sarkán új 46 lakóegységes diákszálló építése miatt szükséges a munkaterület elhelyezése a fenti területen.

A Rendelet 28.§ (2) bekezdésben foglaltak alapján, az új építésű ingatlan kialakításával járó beruházások esetében a Bizottság a rendelet 1. melléklete alapján megállapított közterület-használati díjat legfeljebb 60%-kal csökkentheti azzal, hogy amennyiben a közterület-használat fizető parkolóhely elfoglalásával jár, és a mérsékelt közterület-használati díj összege az igénybe vett parkolóhelyek után fizetendő parkolási díj összegét nem érné el, a közterület-használat díja megegyezik a parkolóhelyek után fizetendő parkolási díj összegével.

Fentiekre tekintettel a Gazdálkodási Ügyosztály javasolja a közterület-használati hozzájárulás 60%-os díjmérsékléssel történő megadását.

II. A betérjesztés indoka

A beérkezett kérelmek elbírálása, valamint az előterjesztés tárgyában a döntés meghozatala a Tisztelt Bizottság hatáskörébe tartozik.

III. A döntés célja, pénzügyi hatása

A döntés célja a beérkezett kérelmek Bizottság által határidőben történő elbírálása.

Tervezett bevétel építési munkálatok esetén:

Tianhai Ingatlanproject Kft.	1.804.190,- Ft + ÁFA
Budapest VIII. kerület Visi Imre u. 11. szám alatti Társasház	267.087,- Ft + ÁFA
Vajdahunyad 25 Ingatlanforgalmazó Kft.	60.480,- Ft + ÁFA
Budapest VIII. kerület, Hock János u. 8. szám alatti Társasház	68.858,- Ft + ÁFA
Magyar Közút és Közterület Kft.	1.390.310,- Ft + ÁFA
Összesen:	3.590.925,- Ft + ÁFA

Díjkiesés, díjelengedés:

Budapest VIII. kerület Visi Imre u. 11. szám alatti Társasház	1.377.600,- Ft + ÁFA
Tisztviselőtelepi Önkormányzati Egyesület	501.120,- Ft + ÁFA
Budapest VIII. kerület, Hock János u. 8. szám alatti Társasház	67.200,- Ft + ÁFA
Swietelsky Vasúttechnika Kft.	621.716,- Ft + ÁFA
Magyar Közút és Közterület Kft.	2.085.464,- Ft + ÁFA
Összesen:	4.653.100,- Ft + ÁFA

IV. Jogszabályi környezet

A Rendelet 15. § (1) bekezdése értelmében a közterület-használattal – hozzájárulással és elutasítással – kapcsolatos önkormányzati hatósági eljárásban a hivatkozott rendeletben rögzítettek szerint első fokon a Városgazdálkodási és Pénzügyi Bizottság dönt.

A Rendelet melléklete meghatározza a közterület használatok utáni fizetendő díj mértékét.

A közterület-használati díjfizetés ütemezéséről a Rendelet 22. § (1) és (5) bekezdései az alábbiak szerint rendelkeznek:

„(1) A díjat a közterület-használati hozzájárulásban rögzített időtartamra és módon a jogosult köteles előre egy összegben megfizetni.

A Rendelet 12. § (1) bekezdése szerint: „Közterület-használati hozzájárulás csak ideiglenes jelleggel – meghatározott időtartamra vagy meghatározott feltétel bekövetkeztéig – adható, legfeljebb 1 évre; a településképi bejelentési eljárás során hozott döntésben engedélyezett utcabútoron elhelyezett reklámhordozó elhelyezése esetén legfeljebb 15 évre.”

Fentiek alapján kérem az alábbi határozati javaslat elfogadását.

Határozati javaslat

- I.** A Városgazdálkodási és Pénzügyi Bizottság úgy dönt, hogy - előre egy összegben történő teljes díjfizetéssel – közterület-használati hozzájárulást ad az alábbiak szerint:

Közterület-használó, kérelmező:	Tianhai Ingatlan Project Kft. (székhely: 1032 Budapest, Ágoston u. 2. 8. em. 44.)
Közterület-használat ideje:	2019. augusztus 13. – 2019. szeptember 30.
Közterület-használat célja:	építési munkaterület (felvonulási terület)
Közterület-használat helye:	Budapest VIII. kerület, Bacsó Béla u. 3. szám előtt 48 m ² járdán és úttesten Budapest VIII. kerület, Bacsó Béla u. 2. szám előtt 6 db parkolóhelyen
Közterület-használat nagysága:	48 m ² + 6 db parkolóhely (parkolóhelyenként 10 m ²)
Felelős:	polgármester
Határidő:	2019. augusztus 12.

- II.** A Városgazdálkodási és Pénzügyi Bizottság úgy dönt, hogy közterület-használati hozzájárulást ad - teljes díjmentességgel – az alábbiak szerint, azzal, hogy a díjmentesség nem terjed ki a kérelemben megjelölt időszakban igénybe vett parkolóhelyek után fizetendő parkolási díj összegére:

Közterület-használó, kérelmező:	Budapest VIII. kerület, Visi Imre u. 11. szám alatti Társasház (székhely: közös képviselő: Ferox Bt. 1093 Budapest, Lónyai u. 3.)
Közterület használat ideje:	2019. június 15. – 2019. augusztus 13.
Közterület-használat célja:	építési munkaterület (homlokzat felújítás – erkély rekonstrukció)
Közterület-használat helye:	Budapest VIII. kerület, Visi Imre u. 11 szám előtt közterület
Közterület-használat nagysága:	55 m ² járda és 4 db parkolóhely (parkolóhelyenként 10 m ²)
Felelős:	polgármester
Határidő:	2019. augusztus 12.

- III.** Városgazdálkodási és Pénzügyi Bizottság úgy dönt, hogy közterület-használati hozzájárulást ad – teljes díjmentességgel – az alábbiak szerint:

Közterület-használó, kérelmező:	Tisztviselőtelepi Önkormányzati Egyesület (székhely: 1089 Budapest, Bláthy Ottó u. 15.)
---------------------------------	---

A közterület-használat ideje: 2019. szeptember 07.
Közterület-használat célja: kulturális rendezvény (Tisztviselőtelepi Bogrács Fesztivál)
Közterület-használat helye: Budapest VIII. kerület, Bláthy Ottó u. (Benyovszky Móric u. – Reguly Antal u. közötti szakasz)
Közterület-használat nagysága: 1566 m²
Felelős: polgármester
Határidő: 2019. augusztus 12.

IV. A Városgazdálkodási és Pénzügyi Bizottság úgy dönt, hogy módosítja 85/2019. (II.11.) számú határozatát és – előre egy összegben történő teljes díjfizetéssel – közterület-használati hozzájárulást ad az alábbiak szerint:

Közterület-használó, kérelmező: **Vajdahunyd 25. Ingatlanforgalmazó Kft.**
(székhely: 1083 Budapest, Práter u. 6-8.)
Közterület használat ideje: 2019. október 28. – 2019. november 04.
Közterület-használat célja: építési munkaterület (állványozás – építési felvonulási terület)
Közterület-használat helye: Budapest VIII. kerület, Vajdahunyd u. 25. szám előtti járdán
Közterület-használat nagysága: 18 m²
Felelős: polgármester
Határidő: 2019. augusztus 12.

V. A Városgazdálkodási és Pénzügyi Bizottság úgy dönt, hogy módosítja a 435/2019. (IV.29.) számú határozatát és közterület-használati hozzájárulást ad – *negyedévente történő teljes díjfizetéssel* – az alábbiak szerint:

Közterület-használó, kérelmező: **Ni.CO Manegment Kft.**
(székhely: 1066 Budapest, Ó utca 36. Fsz/4.)
Közterület használat ideje: 2019. május 02. – 2019. október 30.
Közterület-használat célja: vendéglátó terasz + napernyő
Közterület-használat helye: Budapest VIII. kerület, Bródy Sándor u. 2-4. szám előtti közterület
Közterület-használat nagysága: 29 m² + 23 m²

Közterület használat ideje: 2019. október 31. – 2020. március 01.
Közterület-használat célja: téliesített vendéglátó terasz
Közterület-használat helye: Budapest VIII. kerület, Bródy Sándor u. 2-4. szám előtti közterület
Közterület-használat nagysága: 16 m²

Közterület használat ideje: 2019. október 31. – 2020. március 01.
Közterület-használat célja: vendéglátó terasz
Közterület-használat helye: Budapest VIII. kerület, Bródy Sándor u. 2-4. szám előtti közterület
Közterület-használat nagysága: 13 m²

Közterület használat ideje: 2020. március 02. – 2020. május 02.

Közterület-használat célja: vendéglátó terasz + napernyő
Közterület-használat helye: Budapest VIII. kerület, Bródy Sándor u. 2-4. szám előtti közterület
Közterület-használat nagysága: 29 m² + 23 m²
Díjfizetés ütemezése: 3 részletben

Felelős: polgármester
Határidő: 2019. augusztus 12.

- VI.** A Városgazdálkodási és Pénzügyi Bizottság úgy dönt, hogy közterület-használati hozzájárulást ad - teljes díjmentességgel – az alábbiak szerint, azzal, hogy a díjmentesség nem terjed ki a kérelemben megjelölt időszakban igénybe vett parkolóhelyek után fizetendő parkolási díj összegére:

Közterület-használó, kérelmező: **Budapest VIII. kerület, Hock János u. 8. szám alatti Társasház**
(székhely: 1082 Budapest, Hock János u. 8. közös képviselő: Baross 88. 1082 Baross utca 86.)

Közterület használat ideje: 2019. augusztus 13. – 2019. szeptember 30.
Közterület-használat célja: mobil wc elhelyezése
Közterület-használat helye: Budapest VIII. kerület, Hock János u. 8. szám előtt
Közterület-használat nagysága: 1 db parkolóhely (parkolóhelyenként 10 m²)

Felelős: polgármester
Határidő: 2019. augusztus 12.

- VII.** A Városgazdálkodási és Pénzügyi Bizottság úgy dönt, hogy - teljes díjmentességgel – közterület-használati hozzájárulást ad az alábbiak szerint:

Közterület-használó, kérelmező: **Swietelsky Vasúttechnika Kft.**
(székhely: 9500 Celldömölk, Nagy Sándor tér 14.)

Közterület használat ideje: 2019. augusztus 16. – 2019. augusztus 30.
Közterület-használat célja: építési munkaterület
Közterület-használat helye: Budapest VIII. kerület, Bláthy Ottó utca 2. szám előtt
Közterület-használat nagysága: 39 m² úttest és 10 db parkolóhely (parkolóhelyenként 10 m²)

Felelős: polgármester
Határidő: 2019. augusztus 12.

- VIII.** A Városgazdálkodási és Pénzügyi Bizottság úgy dönt, hogy

1. 60%-os díjmérséklés biztosításával - közterület-használati hozzájárulást ad az alábbiak szerint:

Közterület-használó, kérelmező: **Magyar Közút és Közterület Kft.**
(székhely: 1136 Budapest, Pannónia utca 11. VII. em.)

Közterület használat ideje: 2019. augusztus 12. – 2019. október 01.
Közterület-használat célja: építési munkaterület
Közterület-használat helye: Budapest VIII. kerület, Sárkány utca 2. szám előtt
Közterület-használat nagysága: 35 m² járda és 3 db parkolóhely (parkolóhelyenként 10 m²)
Közterület-használat díja:

Közterület-használat helye: Budapest VIII. kerület, Diószegi Sámuel utca 30. szám előtt

Közterület-használat nagysága: 82 m² járda
Közterület-használat célja: építési munkaterület (földalatti tűzcsap elkerítése)
Közterület-használat helye: Budapest VIII. kerület, Diószegi Sámuel utca és Sárkány utca sarkán
Közterület-használat nagysága: 10 m² úttest


Felelős: polgármester
Határidő: 2019. augusztus 12.

2. a Magyar Közút és Közterület Kft. az építési munkaterületek céljából igénybe vett közterület-használat díját 2019. augusztus 08. – 2019. augusztus 11. napjára vonatkozóan fizesse meg.

Felelős: polgármester
Határidő: 2019. augusztus 12.

A döntés végrehajtását végző szervezeti egység: Gazdálkodási Ügyosztály
A lakosság széles körét érintő döntések esetén javaslata a közzététel módjára:
nem indokolt hirdetőtáblán honlapon

Budapest, 2019. augusztus 09.


dr. Hencz Adrienn
ügyosztályvezető

KÉSZÍTETTE: GAZDÁLKODÁSI ÜGYOSZTÁLY

LEÍRTA: BOROS GÁBOR SZABOLCS, GYURICZA RAMÓNA ÜGYINTÉZŐK

PÉNZÜGYI FEDEZETET NEM IGÉNYEL, IGAZOLÁS: *ez nem kell*

JOGI KONTROLL: *kezes*

ELLENŐRIZTE:




DR. MÉSZÁR ERIKA
ALJEGYZŐ

BETERJESZTÉSRE ALKALMAS:


RIMÁNÉBINA
JEGYZŐ

JÓVÁHAGYTA:


SOÓS GYÖRGY
A VÁROSGAZDÁLKODÁSI ÉS PÉNZÜGYI BIZOTTSÁG ELNÖKE

K É R E L E M

a Józsefvárosi Önkormányzat tulajdonában lévő közterület használatához

Kérjük a nyomtatványt olvashatóan, nyomtatott betűvel kitölteni!

Gazdasági társaságok, egyéni cég, társadalmi és egyéb szervezetek esetében:

Kérelmező neve: Tianhai Ingatlan Projekt KFT telefon:

Kapcsolattartó ügyintéző neve: telefon:

e-mail cím:

Székhelye: irsz.: 1032 helység: Budapest közterület: Agoston u szám: 2 em./ajtó: 8/11

Levelezési cím: u. a

Cégjegyzék szám/ Nyilvántartási szám: 01 09 3060114

Adószáma: 26176068-2-111

Bankszámlaszáma: 10404065-50526872-83881001

Egyéni vállalkozás esetében:

Kérelmező neve: telefon:

Lakcíme: irsz.: [] helység: közterület: szám: em./ajtó:

Levelezési cím:

e-mail cím:

Vállalkozó nyilvántartási száma: []

Adószáma: []

Bankszámlaszáma: []

Magánszemélyek esetében:

Kérelmező neve: telefon:

Lakcíme: irsz.: [] helység: közterület: szám: em./ajtó:

Születési helye: ideje: [] év [] hó [] nap anyja neve:

e-mail cím:

Megjegyzés: Fenti adatok közlése a közterület-használati kérelmek elbírálásához, valamint a közterület-használati hozzájárulásban foglaltak ellenőrzéséhez szükségesek. Az adatokat a Polgármesteri Hivatal Gazdálkodási, illetve Közterület-felügyeleti Ügyosztálya kezeli az információs önrendelkezési jogról és az információszabadságról szóló 2011. évi CXII. törvény alapján.

Közterület-használat ideje: 2019. év 08 hó 13 naptól - 2019. év 09 hó 30 napig

(Több időpont,- helyszín esetén kérünk listát mellékelni!)

Közterület-használat célja: építkezés

Kérelemmel érintett közterület nagysága: 48m² (járdarúttest + 6 db parkoló) db /m² /fő

Közterület helye: Budapest, VIII. kerület. Baross u. 3. szám előtti

járdán, úttesten, zöldterületen vagy:

Megjegyzés (Egyéb tény, körülmény, stb.): A Városrendelkezési és Pénzügyi Bizottság

32/2019 (M.II) sz. döntésével 3m² nagyságú járdarúttestet

kiegészítés nélkül abban a helyezésben hozták meg 2019. 08. 15. napján

nagyköv.

A kérelem benyújtása nem jogosít fel a közterület használatára.

2019. júli 12.

Handwritten signature and initials

91.
41651
Boros G

16/172917/2019

A kérelmező tudomásul veszi, hogy

– a kérelem benyújtása nem jogosítja fel a közterület használatára,

– a Józsefvárosi Önkormányzat tulajdonában lévő közterületek használatáról és használatának rendjéről szóló

37/2017. (IX. 14.) önkormányzati rendelet 21. § (1) bekezdése szerint a közterület használatáért közterület-használati díjat köteles fizetni,

– a közterületen kizárólag a kereskedelmi tevékenységek végzésének feltételeiről szóló 210/2009. (IX.29.) Kormányrendelet 12. § (1) bekezdése alapján a rendelet 5. mellékletében meghatározott termékek árusíthatók.

A kérelemhez a kérelmezőnek az alábbi melléleteket kell csatolnia: (A csatolt mellékletet kérjük X-el jelölni)

1. A közterületen folytatni kívánt tevékenység gyakorlására feljogosító egyszerű okirat másolatát: - egyéni vállalkozás esetén: vállalkozói igazolványt, - gazdasági társaság, egyéni cég esetén: 30 napnál nem régebbi cégkivonatot, aláírási címpéldányt, - társadalmi és egyéb szervezetek esetében: a nyilvántartásba-vételüket igazoló okiratot, - őstermelők esetén őstermelői igazolványt. - vendéglátó terasz létesítése esetén, az azt üzemeltetni kívánó kereskedelmi/vendéglátó egység érvényes bejelentés köteles kereskedelmi tevékenység bejelentését igazoló dokumentumot vagy a Működési Engedélyt	
2. Az igényelt területre vonatkozó méretezett helyszínt ábrázoló vázlatot , amelyen szerepelnie kell a környező utcáknak is. A vázlaton az igényelt területnek - a szükséges méretekkel - úgy kell szerepelnie, hogy annak nagysága, elhelyezkedése egyértelműen megállapítható legyen. TERASZ, KIOSZK ESETÉN: annak szélessége, hosszúsága; a terasz, kiosk szélének az épület homlokzati falától és a járda szélétől való távolsága; terasz esetén annak az üzletnek a bejáratától való távolsága, amelyikhez tartozik; méterben mérve.	
3. Az elhelyezni kívánt építmény, létesítmény, berendezés műszaki leírását és terveit; <i>teraszkérelmekhez a helyszín fotóját is csatolni szükséges.</i>	
4. Meglévő létesítményre vonatkozó közterület-használati hozzájárulás megújítása esetén – városképvédelmi szempontok figyelembevétele miatt – fényképfelvételt kell becsatolni.	
5. <i>Építési engedélyhez kötött építmény esetében vagy építési munkálatokkal összefüggő közterület-használat esetében az építetötől kapott meghatalmazást és a jogszabályban előírt esetekben a jogerős építésügyi hatósági engedélyt csatolni szükséges.</i>	
6. Közút igénybevétele esetén – a 2. pontban foglalt helyszínrajzon túl – a vonatkozó helyszínt ábrázoló forgalomtechnikai vázrajzot, amely beszerezhető a Budapest Közút Zrt. központi ügyfélszolgálatán (1115 Budapest, Bánk bán utca 8-12.) http://budapestkozut.hu	

Figyelmeztetés: *A hiánytalanul kitöltött kérelemnyomtatvány és az előírt mellékletek csatolásán túl, a pontos és egyértelmű helymeghatározás, valamint a meglévő létesítmény fotója elengedhetetlen a benyújtott kérelem érdemi elbírálásához!*

A közterület-használatot – különösen – az alábbi jogszabályok szabályozzák:

- Magyarország helyi önkormányzatairól szóló 2011. évi CLXXXIX. törvény
- a Józsefvárosi Önkormányzat tulajdonában lévő közterületek használatáról és használatának rendjéről szóló 37/2017. (IX.14.) önkormányzati rendelet
- Józsefváros Kerületi Építési Szabályzatáról szóló 66/2007.(XII.12.) önkormányzati rendelet
- Budapest főváros rendezési szabályzatáról szóló 5/2015. (II. 16.) Föv. Kgy. rendelet
- A településképp védelméről szóló 34/2017. (IX.14.) önkormányzati rendelete

NYILATKOZAT

Alulírott, az általam benyújtott közterület-használati kérelmem elbírálásának céljából **hozzájárulok** személyes adataim történő kezeléséhez, valamint ahhoz, hogy az így tudomásra jutott személyes adataimat a Polgármesteri Hivatal az eljárásban részt vevő szakhatósági állásfoglalások bekérése végett továbbítsa az illetékes hatóságok felé.

Kérelmem benyújtásakor a Polgármesteri Hivatal Gazdálkodási Ügyosztály ügyintézőjétől tájékoztatást kaptam –amelyet **tudomásul vettem** – az eljárás megindításának napjáról, az ügyintézési határidőről, az ügyemre irányadó jogszabályi rendelkezésekről, jogaimról és kötelezettségeimről, továbbá kötelezettségem elmulasztásának jogkövetkezményeiről, valamint a hivatali elérhetőségről.

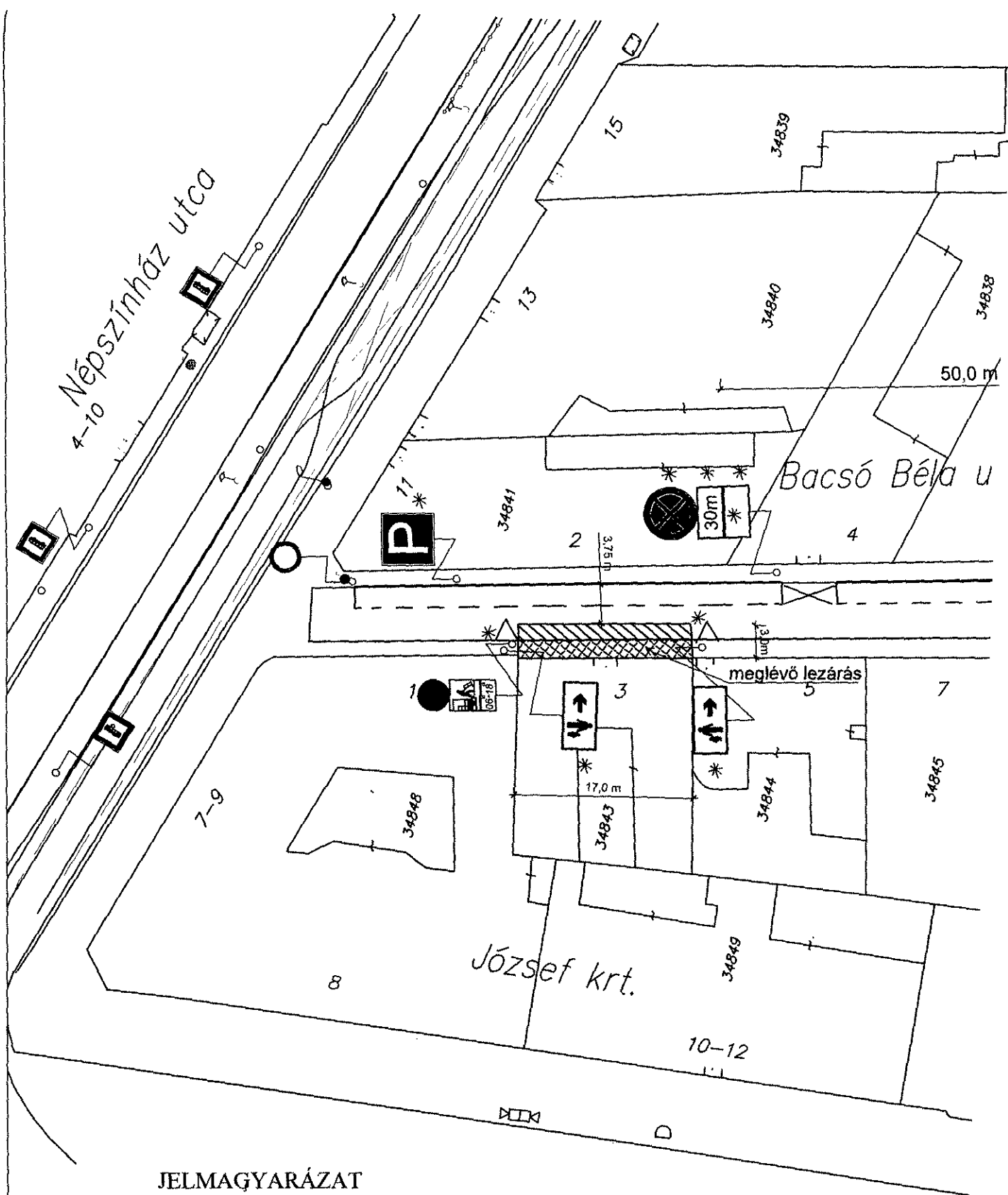
Kijelentem, hogy kérelmem teljesítése esetén az általános közigazgatási rendtartásról szóló 2016. évi CL. törvény 82. § (2) bekezdés b) pontja alapján a fellebbezési jogomról lemondok.

Tudomásul veszem, hogy ezáltal az ügyemben hozott határozat annak közlésekor jogerőre emelkedik.

Budapest, 2019. . év 07. hó nap.

.....
KÉRELMEZŐ ALÁÍRÁSA

13



JELMAGYARÁZAT

- | | | | |
|---|----------------------|---|--------------------|
|  | Munkaterület |  | Meglévő lezárás |
| *  | Tervezett jelzőtábla |  | Meglévő jelzőtábla |
| *  | |  | |

JW

K É R E L E M

a Józsefvárosi Önkormányzat tulajdonában lévő közterület használatához

II.

Kériük a nyomtatványt olvashatóan, nyomtatott betűvel kitölteni!

Gazdasági társaságok, egyéni cég, társadalmi és egyéb szervezetek esetében:

Kérelmező neve: AC89. BP. VÍSI IMRE U. 11. TSH KÉPVISELI: NYÍRÓ JÓZSEF KK. telefon:
Kapcsolattartó ügyintéző neve: telefon:
e-mail cím:
Székhelye: irsz.: 1093 helység: BUDAPEST..... közterület: LONZAY UTCA..... szám: 3..... em./ajtó: FSZ/3
Levelezési cím: 1093. BP. LONZAY UTCA 3. (TEROX BT. KÖZÖS KÉPVISELET.)
Cégjegyzék szám/ Nyilvántartási szám: 01 06 015319
Adószáma: 28880066-1-42 ZÖLŐMÉNY, 16/1456-1/2011.
Bankszámlaszáma: 11708001-20084716-00000000

Egyéni vállalkozás esetében:

Kérelmező neve: telefon:
Lakcíme: irsz.: helység: közterület: szám: em./ajtó:
Levelezési cím:
e-mail cím:
Vállalkozó nyilvántartási száma:
Adószáma:
Bankszámlaszáma:
52966
Bacsócs

Magánszemélyek esetében:

Kérelmező neve: telefon:
Lakcíme: irsz.: helység: közterület: szám: em./ajtó:
Születési helye: ideje: év hó nap anyja neve:
e-mail cím:

Megjegyzés: Fenti adatok közlése a közterület-használati kérelmek elbírálásához, valamint a közterület-használati hozzájárulásban foglaltak ellenőrzéséhez szükségesek. Az adatokat a Polgármesteri Hivatal Gazdálkodási, illetve Közterület-felügyeleti Ügyosztálya kezeli az információs önrendelkezési jogról és az információszabadságról szóló 2011. évi CXII. törvény alapján.

Közterület-használat ideje: 2019. év 08. hó 14. naptól - 2019. év 09. hó 30. napig

(Több időpont,- helyszín esetén kérünk listát mellékelni!)

Közterület-használat célja: UTCAI HONLOKZAT FELÚJÍTÁS ÉS ERKÉLYEK FELÚJÍTÁSA / HOSSZABRITÁS /

Kérelemmel érintett közterület nagysága: JÁRDA: 22,5 x 2 = 55 m² UT: 22 m PARKOLÓ SÁV..... db /m²/fő

Közterület helye: Budapest, VIII. kerület... VÍSI... IMRE... UTCA 11..... szám előtti

járdán, úttesten, zöldterületen vagy:

Megjegyzés (Egyéb tény, körülmény, stb.): MIVEL A FELÚJÍTÁSI MUNKÁLATOKAT A TÁRSASHÁZ RÉSZÉN ÖNERŐBŐL, MÍGELISZT ÖNKORMÁNYZATI PÁLYAZATON ELNYERT TÁMOGATÁSRÓL FINANSzíROZZA, KÉRJÜK A MEGTÁMOGATÁST ENGEDÉLYEZNI SZÍVES KEDVÉNYEK.

A kérelem benyújtása nem jogosít fel a közterület használatára.

2019 AUG 05.
Atvétel
15

A kérelmező tudomásul veszi, hogy

- a kérelem benyújtása nem jogosítja fel a közterület használatára,
- a Józsefvárosi Önkormányzat tulajdonában lévő közterületek használatáról és használatának rendjéről szóló 37/2017. (IX. 14.) önkormányzati rendelet 21. § (1) bekezdése szerint a közterület használatáért közterület-használati díjat köteles fizetni,
- a közterületen kizárólag a kereskedelmi tevékenységek végzésének feltételeiről szóló 210/2009. (IX.29.) Kormányrendelet 12. § (1) bekezdése alapján a rendelet 5. mellékletében meghatározott termékek árusíthatók.

A kérelemhez a kérelmezőnek az alábbi melléleteket kell csatolnia: (A csatolt mellékletet kérjük X-el jelölni)

1. A közterületen folytatni kívánt tevékenység gyakorlására feljogosító egyszerű okirat másolatát:	
- egyéni vállalkozás esetén: vállalkozói igazolványt,	
- gazdasági társaság, egyéni cég esetén: 30 napnál nem régebbi cégkivonat, aláírási címpéldányt,	X
- társadalmi és egyéb szervezetek esetében: a nyilvántartásba-vételüket igazoló okiratot,	
- östermelők esetén östermelői igazolványt.	
- vendéglátó terasz létesítése esetén, az azt üzemeltetni kívánó kereskedelmi/vendéglátó egység érvényes bejelentés köteles kereskedelmi tevékenység bejelentését igazoló dokumentumot vagy a Működési Engedélyt	
2. Az igényelt területre vonatkozó méretezett helyszínt ábrázoló vázlatot , amelyen szerepelnie kell a környező utcáknak is. A vázlaton az igényelt területnek - a szükséges méretekkel - úgy kell szerepelnie, hogy annak nagysága, elhelyezkedése egyértelműen megállapítható legyen. TERASZ, KIOSZK ESETÉN: annak szélessége, hosszúsága; a terasz, kioszk szélének az épület homlokzati falától és a járda szélétől való távolsága; terasz esetén annak az üzletnek a bejáratától való távolsága, amelyikhez tartozik; méterben mérve.	X
3. Az elhelyezni kívánt építmény, létesítmény, berendezés műszaki leírását és terveit; <i>teraszkérelmekhez a helyszín fotóját is csatolni szükséges.</i>	X
4. Meglévő létesítményre vonatkozó közterület-használati hozzájárulás megújítása esetén – városképvédelmi szempontok figyelembevétele miatt – fényképfelvételt kell becsatolni.	
5. <i>Építési engedélyhez kötött építmény esetében vagy építési munkálatokkal összefüggő közterület-használat esetében az építőtől kapott meghatalmazást és a jogszabályban előírt esetekben a jogerős építésügyi hatósági engedélyt csatolni szükséges.</i>	
6. Közút igénybevétele esetén – a 2. pontban foglalt helyszínrajzon túl – a vonatkozó helyszínt ábrázoló forgalomtechnikai vázrajzot, amely beszerezhető a Budapest Közút Zrt. központi ügyfélszolgálatán (1115 Budapest, Bánk bán utca 8-12.) http://budapestkozut.hu	X

Figyelmeztetés:

A hiánytalanul kitöltött kérelemnyomtatvány és az előírt mellékletek csatolásán túl, a pontos és egyértelmű helymeghatározás, valamint a meglévő létesítmény fotója elengedhetetlen a benyújtott kérelem érdemi elbírálásához!

A közterület-használatot – különösen – az alábbi jogszabályok szabályozzák:

- Magyarország helyi önkormányzatairól szóló 2011. évi CLXXXIX. törvény
- a Józsefvárosi Önkormányzat tulajdonában lévő közterületek használatáról és használatának rendjéről szóló 37/2017. (IX.14.) önkormányzati rendelet
- Józsefváros Kertületi Építési Szabályzatáról szóló 66/2007.(XII.12.) önkormányzati rendelet
- Budapest főváros rendezési szabályzatáról szóló 5/2015. (II. 16.) Főv. Kgy. rendelet
- A településképp védelméről szóló 34/2017. (IX.14.) önkormányzati rendelete

NYILATKOZAT

Alulírott, az általam benyújtott közterület-használati kérelmem elbírálásának céljából **hozzájárok** személyes adataim történő kezeléséhez, valamint ahhoz, hogy az így tudomásra jutott személyes adataimat a Polgármesteri Hivatal az eljárásban részt vevő szakhatósági állásfoglalások bekérése végett továbbítsa az illetékes hatóságok felé.

Kérelmem benyújtásakor a Polgármesteri Hivatal Gazdálkodási Ügyosztály ügyintézőjétől tájékoztatást kaptam –amelyet **tudomásul vettem** – az eljárás megindításának napjáról, az ügyintézési határidőről, az ügyemre irányadó jogszabályi rendelkezésekről, jogaimról és kötelezettségeimről, továbbá kötelezettségem eimulasztásának jogkövetkezményeiről, valamint a hivatali elérhetőségről.

Kijelentem, hogy kérelmem teljesítése esetén az általános közigazgatási rendtartásról szóló 2016. évi CL. törvény 82. § (2) bekezdés b) pontja alapján a fellebbezési jogomról lemondok.

Tudomásul veszem, hogy ezáltal az ügyemben hozott határozat annak közlésekor jogerőre emelkedik.

Budapest, 2019. . év . hó . nap.

**FEROX**
Ingatlankezelő Bt.
1093 Budapest, Lágymányos u. 3.
.....
KÉRELMEZŐ ALÁÍRÁSA



Műszaki Leírás

Budapest, VIII. kerület Visi Imre utca 11. szám erkélyfelújítás és homlokzat felújítási munkái Forgalomkorlátozási terv

A VIII. kerületben a Visi Imre utca 11. számú épület erkélyeit és homlokzatát felújítják. ehhez állványzat szükséges a homlokzat előtt. Az állványzat az erkélyek miatt 2,5 méter szélességű helyet foglal el. Az állványzat előtt biztonsági okokból parkolás nem lehetséges, ezt meg kell tiltani.

A munkaterületen a gyalogosok nem tudnak keresztül haladni ezért a gyalogosokat a szemközti oldalra kell áttérteni tájékoztató táblákkal.

A megállni tilos jelzőtábla alatt annak időtartamát, időpontját fel kell tüntetni.

A Megállni tilos jelzőtáblákat az állványzatépítés előtt 48-72 órával korábban ki kell helyezni.

A munkaterület előtt ki kell helyezni a munkálatokra utaló veszélyt jelző táblákat.

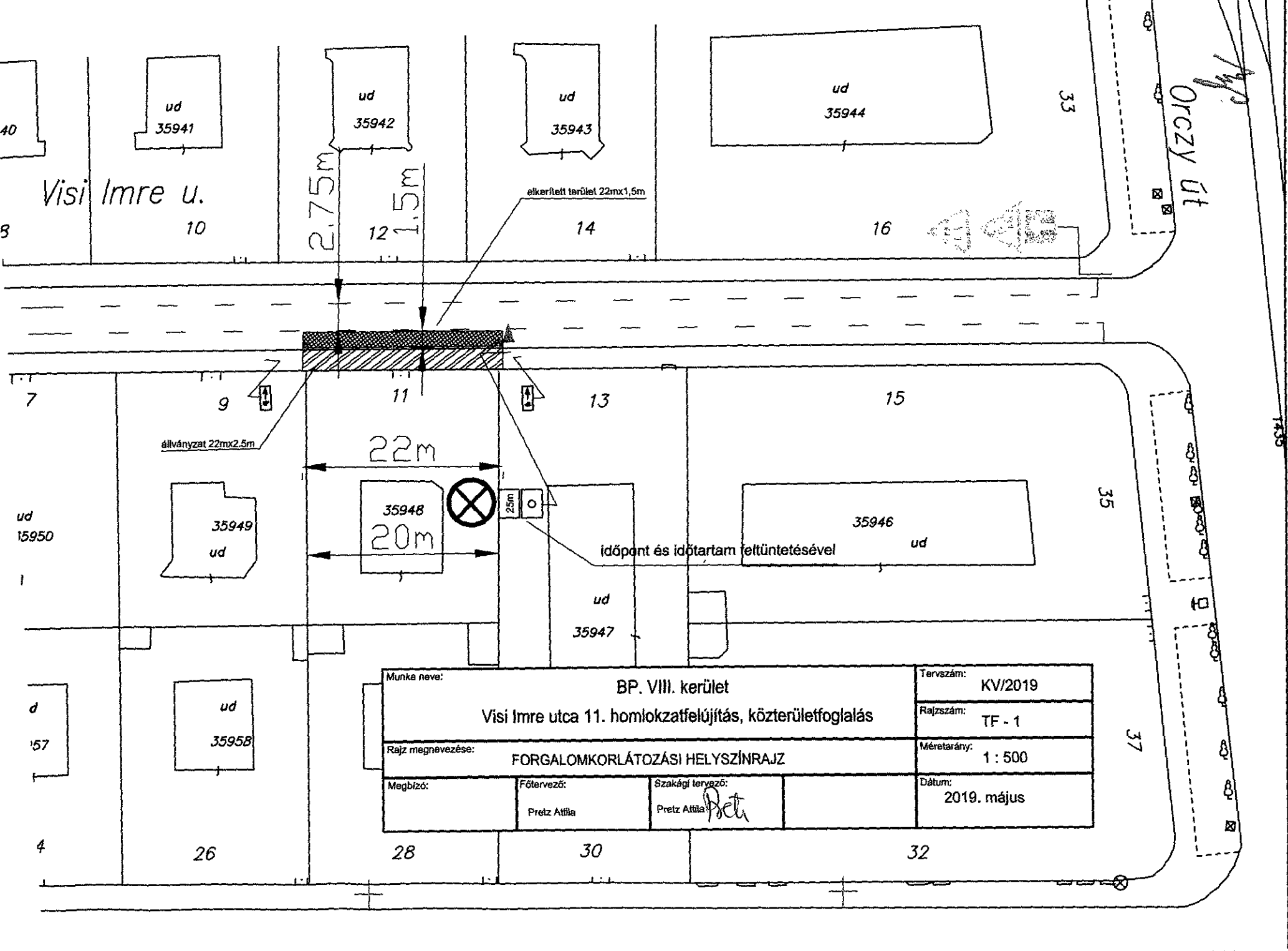
A **forgalomkorlátozási terv alapján** a munkálatok alatt az ideiglenes közúti jelzőtáblákat ki kell helyezni. A kivitelezés teljes időtartama alatt gondoskodni kell arról, hogy a munkaterületen a KRESZ, valamint az útépítési munkahelyek elkorlátozására vonatkozó intézkedésekben foglalt és a hatóságok által előírt forgalomtechnikai és egyéb rendelkezéseket betartsák. A kivitelezés megkezdését megelőzően a forgalomtechnikai tervekben előírt táblázást, elkorlátozást el kell végezni. A munkavégzés során a munkahelyek elkorlátozására ép, jó állapotú korlátokat kell alkalmazni. Az alkalmazott útelzáró eszközökön fel kell tüntetni a munkát végző vállalat nevét és címét. A munkaterületeket éjjel is jól láthatóan ki kell világítani.

Ezen terv az érvényes előírásoknak a 2/1984. (I.29.) KM-BM számú, valamint a 20/1984. (XII.21.) KM számú rendeletben foglaltaknak megfelel. A kivitelezés idejére vonatkozó, részletes, tételes munkavédelmi, biztonságtechnikai, egészség- és környezetvédelmi előírásokat, és a MVSZ előírásokban kidolgozott intézkedéseket a kivitelezőnek kell elkészítenie és betartásukat ellenőrizni.

Budapest, 2019 május

Pretz Attila
(forg.techn.tervező)

 17



67

Munka neve:			BP. VIII. kerület		Tervszám:	KV/2019
			Visi Imre utca 11. homlokzatfelújítás, közterületfoglalás		Rajzszám:	TF - 1
Rajz megnevezése:			FORGALOMKORLÁTOZÁSI HELYSZÍNRAJZ		Méretarány:	1 : 500
Megbízó:	Főtervező:	Szakági tervező:			Dátum:	2019. május
	Pretz Attila	Pretz Attila <i>Pretz</i>				

III

Budapest Főváros VIII. kerület Józsefvárosi Polgármesteri Hivatal
Gazdálkodási Ügyosztály
1082 Budapest
Baross utca 63-67.

K É R E L E M
a Józsefvárosi Önkormányzat tulajdonában lévő közterület használatához

Kérjük a nyomtatványt olvashatóan, nyomtatott betűvel kitölteni!

Gazdasági társaságok, egyéni cég, társadalmi és egyéb szervezetek esetében:

Kérelmező neve: Tisztviselőtelepi Önkormányzati Egyesület telefon:.....

Kapcsolattartó ügyintéző neve: I telefon:

e-mail cím:

Székhelye: irsz.: 1089 helység: Budapest (u., tér): Bláthy Ottó utca szám: 15.

Levelezési cím: Reiner Gábor, 1089 Budapest, Reguly Antal u. 49.

Cégjegyzék szám/ Nyilvántartási szám: 2571

Bankszámlaszáma: 10400205 - 50526576 - 87801008

Adószáma: 19657765 - 1 - 42

18293
Baross Gdr

Egyéni vállalkozás esetében:

Kérelmező neve: telefon:.....

Lakcíme: irsz.: helység: (u., tér): szám: em./ajtó:

Levelezési cím:

e-mail cím:

Vállalkozó nyilvántartási száma:

Adószáma: - -

Bankszámlaszáma: - -

16-1784
Baross Gdr

Magánszemélyek esetében:

Kérelmező neve: telefon:.....

Lakcíme: irsz. helység: (u., tér): szám: em./ajtó:

Születési helye: ideje: év hó nap, anyja neve:

e-mail cím:

Megjegyzés: Fenti adatok közlése a közterület-használati kérelmek elbírálásához, valamint a közterület-használati hozzájárulásban foglaltak ellenőrzéséhez szükségesek. Az adatokat a Polgármesteri Hivatal Gazdálkodási, illetve Közterület-felügyeleti Ügyosztálya kezeli az információs önrendelkezési jogról és az információszabadságról szóló 2011. évi CXII. törvény alapján.

Közterület-használat ideje: 2019 év 09 hó 07 naptól - 2019. év 09 hó 07 napig

(Több időpont,- helyszín esetén kérünk listát mellékelni!)

Közterület-használat célja: Tisztviselőtelepi Bogrács-Fesztivál

Kérelemmel érintett közterület nagysága: 1566 m²

Közterület helye: Budapest, VIII. kerület, Bláthy Ottó utcában a Benyovszky Móric u. – Reguly Antal u. közötti szakasz

Megjegyzés (Egyéb tény, körülmény, stb.):

Tekintettel arra, hogy nonprofit közösségi rendezvényről van szó, kérjük, hogy a közterület használati díjat elengedni szíveskedjenek.

.....
.....
.....

A kérelem benyújtása nem jogosít fel a közterület használatra.

20

A kérelmező tudomásul veszi, hogy

- a kérelem benyújtása nem jogosítja fel a közterület használatára,
- a Józsefvárosi Önkormányzat tulajdonában lévő közterületek használatáról és használatának rendjéről szóló 37/2017. (IX. 14.) önkormányzati rendelet 21. § (1) bekezdése szerint a közterület használatáért közterület-használati díjat köteles fizetni,
- a közterületen kizárólag a kereskedelmi tevékenységek végzésének feltételcíről szóló 210/2009. (IX.29.) Kormányrendelet 12. § (1) bekezdése alapján a rendelet 5. mellékletében meghatározott termékek árusíthatók.

A kérelemhez a kérelmezőnek az alábbi melléleteket kell csatolnia: (A csatolt mellékletet kérjük X-el jelölni)

1. A közterületen folytatni kívánt tevékenység gyakorlására feljogosító egyszerű okirat másolatát:	
- egyéni vállalkozás esetén: vállalkozói igazolványt,	
- gazdasági társaság, egyéni cég esetén: 30 napnál nem régebbi cégkivonatot, aláírási címpéldányt,	
- társadalmi és egyéb szervezetek esetében: a nyilvántartásba-vételüket igazoló okiratot,	X
- östermelők esetén östermelői igazolványt.	
- vendéglátó terasz létesítése esetén, az azt üzemeltetni kívánó kereskedelmi/vendéglátó egység érvényes bejelentés köteles kereskedelmi tevékenység bejelentését igazoló dokumentumot vagy a Működési Engedélyt	
2. Az igényelt területre vonatkozó helyszínt ábrázoló vázlatot, amelyen szerepelnie kell a környező utcáknak is. A vázlaton az igényelt területnek - a szükséges méretekkel - úgy kell szerepelnie, hogy annak nagysága, elhelyezkedése egyértelműen megállapítható legyen (TERASZ, KIOSZK ESETÉN: annak szélessége, hosszúsága; a terasz, kiosk szélének az épület homlokzati falától és a járda szélétől való távolsága; terasz esetén annak az üzletnek a bejáratától való távolsága, amelyikhez tartozik; méterben mérve).	X
3. Az elhelyezni kívánt építmény, létesítmény, berendezés műszaki leírását és terveit; <i>teraszkérelmekhez a helyszín fotóját is csatolni szükséges.</i>	
4. Meglévő létesítményre vonatkozó közterület-használati hozzájárulás megújítása esetén – városképvédelmi szempontok figyelembevétele miatt – lényképfelvételt kell becsatolni.	
5. Építési engedélyhez kötött építmény esetében vagy építési munkálatokkal összefüggő közterület-használat esetében az építetőtől kapott meghatalmazást és a jogszabályban előírt esetekben a jogerős építésügyi hatósági engedélyt csatolni szükséges.	
6. Közút igénybevétele esetén – a 2. pontban foglalt helyszínrajzon túl – a vonatkozó helyszínt ábrázoló forgalomtechnikai vázrajzot, amely beszerezhető a Budapest Közút Zrt. központi ügyfélszolgálatán (1115 Budapest, Bánk bán utca 8-12.) http://budapestkozut.hu	

Figyelmeztetés:

A hiánytalanul kitöltött kérelemnyomtatvány és az előírt mellékletek csatolásán túl, a pontos és egyértelmű helymeghatározás, valamint a meglévő létesítmény fotója elengedhetetlen a benyújtott kérelem érdemi elbírálásához!

A közterület-használatot – különösen – az alábbi jogszabályok szabályozzák:

- Magyarország helyi önkormányzatairól szóló 2011. évi CLXXXIX. törvény
- a Józsefvárosi Önkormányzat tulajdonában lévő közterületek használatáról és használatának rendjéről szóló 37/2017. (IX.14.) önkormányzati rendelet
- Józsefváros Kerületi Építési Szabályzatáról szóló 66/2007.(XII.12.) önkormányzati rendelet
- Budapest főváros rendezési szabályzatáról szóló 5/2015. (II. 16.) Föv. Kgy. rendelet
- A településkép védelméről szóló 34/2017. (IX.14.) önkormányzati rendelete

NYILATKOZAT

Alulírott, az általam benyújtott közterület-használati kérelmem elbírálásának céljából **hozzájárok** személyes adataim történő kezeléséhez, valamint ahhoz, hogy az így tudomásra jutott személyes adataimat a Polgármesteri Hivatal az eljárásban részt vevő szakhatósági állásfoglalások bekérése végett továbbítsa az illetékes hatóságok felé.


Kérelmem benyújtásakor a Polgármesteri Hivatal Gazdálkodási Ügyosztály ügyintézőjétől tájékoztatást kaptam –amelyet **tudomásul vettem** – az eljárás megindításának napjáról, az ügyintézési határidőről, az ügyemre irányadó jogszabályi rendelkezésekről, jogaimról és kötelezettségeimről, továbbá kötelezettségem elmulasztásának jogkövetkezményeiről, valamint a hivatali elérhetőségről.

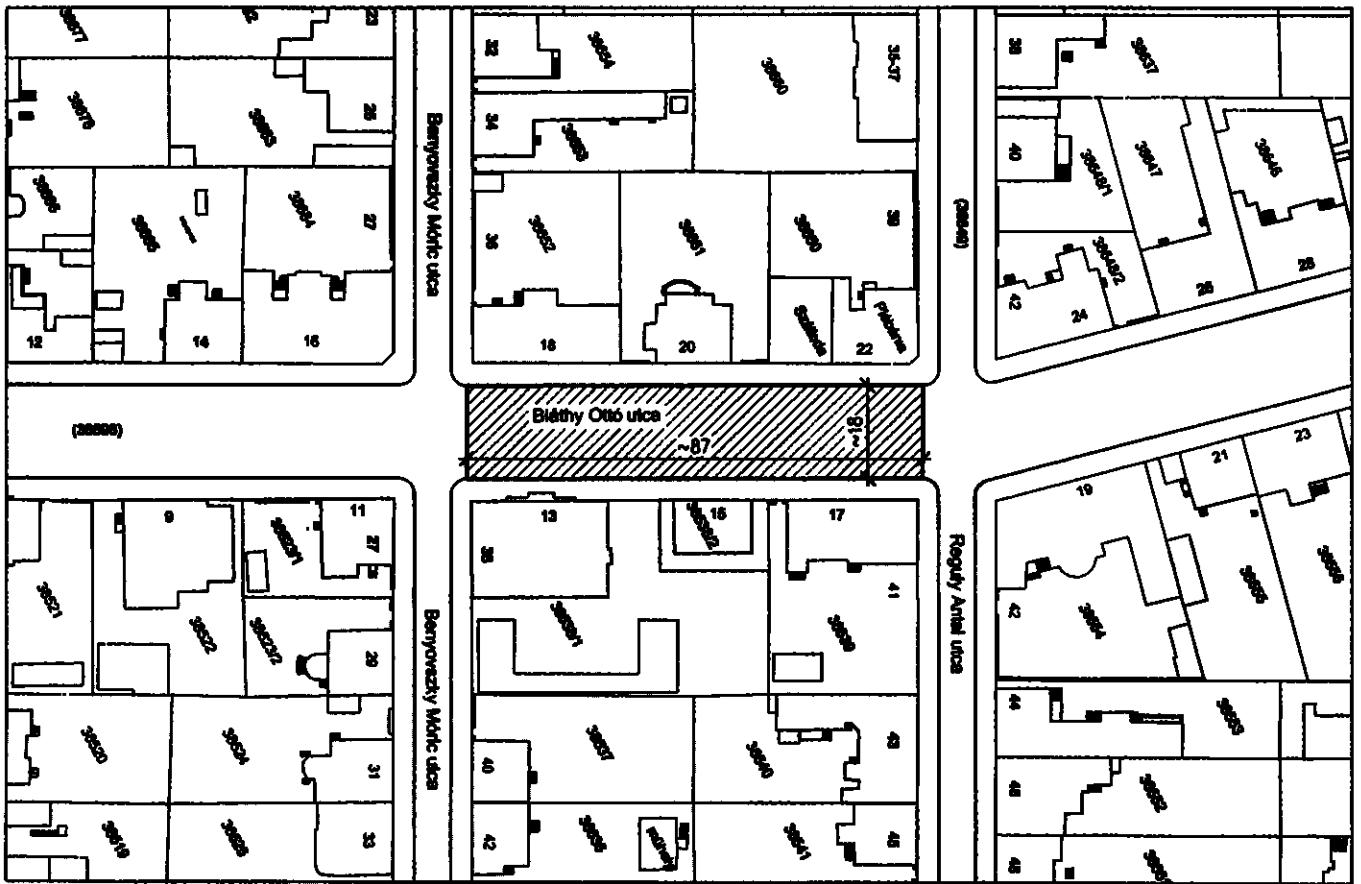
Kijelentem, hogy kérelmem teljesítése eset én az általános közigazgatási rendtartásról szóló 2016. évi CL. törvény 82. § (2) bekezdés b) pontja alapján a fellebbezési jogomról lemondok.

Tudomásul veszem, hogy ezáltal az ügyemben hozott határozat annak közlésekor jogerőre emelkedik.

Budapest, 2019 . év július hó 15. nap.


.....
KÉRELMEZŐ ALÁÍRÁSA


29



címzett: **Tisztviselőtelepi Önkormányzati Egyesület**
 cím: 1089 Budapest
 Bláthy Ottó u. 15.

nyilv. szám: 19US5527
 iktatószám: 46 / 6809-2 / 2019
 tárgy: 8. kerület Bláthy Ottó utca (Benyovszky Móric utca - Reguly Antal utca) közötti szakasz Tisztviselőtelepi Bogrács Fesztivál
 ügyintéző: Ember Attila

A Társaságunkhoz érkezett „Budapest VIII., Bláthy Ottó utca (Benyovszky Móric utca - Reguly Antal utca közötti szakasz), Tisztviselőtelepi Bogrács Fesztivál” tárgyú kérelemre, amelynek tervezett időpontja 2019. szeptember 07. (8^h-22^h) forgalomtechnikai kezelői hozzájárulásunkat az alábbi feltételekkel adjuk meg:

- Hozzájárulásunk a mellékelt helyszínrajzra vonatkozik, a közterület elfoglalására nem jogosít!
- Tárgyi közterület-használati kérelmet a tulajdonos VIII., kerületi Önkormányzattal dokumentáltan szükséges egyeztetni, a közterület-használati engedélyt az Önkormányzattól meg kell kérni.
- A parkolóhelyek kiürítése érdekében indokolt mobil „Megállni tilos” jelzőtáblák kihelyezése, kiegészítő-táblán feltüntetve az elkerítendő parkolóhelyek hosszára vonatkozóan a pontos időtartamot és időpontot. Az ideiglenes „Megállni tilos” jelzőtáblákat a rendezvény előtt legalább 72 órával ki kell helyezni.
- Az érintett területen lévő ingatlanok tulajdonosait tájékoztatni kell a fesztivál várható kezdetéről és annak időtartamáról.
- A lezárás során az utcában közlekedő járművezetőket fokozott óvatosságra kell inteni, és legfeljebb 10 km/h sebességgel haladhatnak.
- A megkülönböztető fény-, és hangjelzést használó járművek közlekedését biztosítani kell.
- A jóváhagyott közterület-használati kérelemtől eltérni csak Társaságunkkal egyeztetett módon lehet. A tervtől eltérő munkavégzés, vagy feltételeink be nem tartása esetén hozzájárulásunk érvényét veszti.

Forgalomtechnikai kezelői hozzájárulásunk 6 hónapig, vagy az ebben a 6 hónapban kérelmezett érvényes közterület-használati engedélyben meghatározott időszak végéig érvényes. A hozzájárulásunkban megállapított feltételekkel szemben kérelemmel Budapest Főváros Kormányhivatala III. kerületi Hivatal Közlekedésfelügyeleti Főosztály Ütügyi Osztályhoz lehet fordulni.

Forgalomtechnikai kezelői hozzájárulásunkat a Magyarország helyi önkormányzatairól szóló 2011. évi CLXXXIX. törvény 23. § (4) bekezdés 1. pontja, a közúti közlekedésről szóló 1988. évi I. törvény 33. és 34. §-ai, az utak forgalomszabályozásáról és a közúti jelzések elhelyezéséről szóló 20/1984. (XII.21.) KM rendelet 2. §-a, valamint a fővárosi helyi közutak kezelésének és üzemeltetésének szakmai szabályairól, továbbá az útépítések, a közterületet érintő közmű-, vasút- és egyéb építések és az útburkolatbontások szabályozásáról szóló 34/2008. (VII. 15.) Főv. Kgy. rendelet alapján, mint operatív kezelői feladatokat ellátó szervezet adtuk ki.

Budapest, 2019. július 31.

/:Somogyvári/Kristóf/
 mérnökségvezető

/:Ember Attila/
 létesítmény főmérnök

IKTATÁSRA ÉRKEZETT

2019 JÚL 15.

Budapest Főváros VIII. kerület Józsefvárosi Önkormányzat
Városgazdálkodási és Pénzügyi Bizottság

1082 Budapest, Baross u. 63-67.

D. ZEMLE

16/385-1/2019

48 024
Baross u.

Soós György Úr részére

Tárgy: Közterület használati határozat módosítása

KÉRELEM

Tisztelt Elnök Úr!

Alulírott Falta Péter Milán, a Vajdahunyad 25. Ingatlanforgalmazó Kft. nevében ezúton szeretném kérni, a Tisztelt Bizottságot, hogy a Városgazdálkodási és Pénzügyi Bizottság 33/2019. (I.21.) számú határozatát szíveskedjenek módosítani.

A Budapest VIII. kerület, Vajdahunyad utca 25. szám előtti 18 m² járda építési munkaterület (állványozás, építési felvonulási terület) céljából történő igénybevételenek időpontját az eredeti 2019. augusztus 01-től 2019. szeptember 30-ig időpontról módosítani szíveskedjenek 2019. október 28-tól 2019. november 4-ig történő időszakra.

Tisztelettel:



Budapest, 2019. július 15.

48 24



BUDAPEST FŐVÁROS VIII. KERÜLET
JÓZSEFVÁROSI ÖNKORMÁNYZAT

2019. MÁRC. 07.
10/389-2/2019
16.04. 1. sz.

VÁROSGAZDÁLKODÁSI ÉS
PÉNZÜGYI BIZOTTSÁGA
SOÓS GYÖRGY
elnök

Ügyintéző: Boros Gábor Szabolcs
Tel.: 459-2230
Fax: 459-2276
e-mail: borosgsz@jozsefvaros.hu

Tárgy: közterület használati hozzájárulás
Ügyiratszám: 16/389-1/2019.

HATÁROZAT

Vajdahunyad 25. Ingatlanforgalmazó Kft. (adószám: 26363077-2-42, székhely: 1083 Budapest, Práter u. 6-8.) – továbbiakban: Kérelmező – a Városgazdálkodási és Pénzügyi Bizottság 33/2019. (I.21.) számú határozatával megadott, és a 16-2045/1/2018. ügyszámú határozatba foglalt közterület használati-hozzájárulás módosítása iránt előterjesztett kérelmének a Városgazdálkodási és Pénzügyi Bizottság 85/2019. (II.11.) számú határozatában helyt adott

2019. augusztus 01-től

2019. szeptember 30-ig

hozzájárul

a Budapest VIII. kerület, Vajdahunyad u. 25. szám előtti 18 m² járda építési munkaterület (állványozás, építési felvonulási terület) céljából történő igénybevételéhez.

Az önkormányzati hatóság kötelezi a kérelmezőt arra, hogy közterület-használati díj címén fizessen meg Budapest Főváros VIII. kerület Józsefvárosi Önkormányzat K&H Bank Zrt.-nél vezetett 10403387-00028592-00000002 számú számlájára a határozat kézhezvételétől számított 10 napon belül egy összegben **nettó 461.160,- Ft + ÁFA, összesen bruttó 585.673,- Ft, azaz ötszáznyolcvanötezer-hatszázhetvenhárom forint** közterület-használati díjat.

E határozat a közléssel véglegessé válik és ellene fellebbezésnek helye nincs.

INDOKOLÁS

Kérelmező 2018. december 21-én benyújtott kérelme alapján a Városgazdálkodási és Pénzügyi Bizottság (a továbbiakban: Bizottság) 33/2019. (I.21.) számú határozatával úgy döntött, hogy közterület-használati hozzájárulást ad előre egy összegben történő teljes díjfizetéssel a Budapest VIII. kerület, Vajdahunyad u. 25. szám előtti 18 m² járda építési munkaterület (állványozás, építési felvonulási terület) céljából történő igénybevételéhez.

A Kérelmező 2019. február 04-én kérelmet terjesztett elő a 16-2045/1/2018. ügyiratszámú közterület-használati hozzájárulás módosítására amelyben, a Budapest VIII. kerület, Vajdahunyad u. 25. szám előtti 18 m² járda építési munkaterület (állványozás, építési felvonulási terület) céljából történő igénybevételéhez való hozzájárulást kérte 2019. augusztus 01. – 2019. szeptember 30. közötti időszakra vonatkozóan.



JW
25



BUDAPEST FŐVÁROS VIII. KERÜLET
JÓZSEFVÁROSI ÖNKORMÁNYZAT

VÁROSGAZDÁLKODÁSI ÉS
PÉNZÜGYI BIZOTTSÁGA

SOÓS GYÖRGY
elnök

A Rendelet 15. § (1) bekezdése értelmében a kérelem elbírálására hatáskörrel rendelkező Bizottság önkormányzati hatósági jogkörében eljárva, a 2019. február 11. napján megtartott ülésén elbírálta azt, és a 85/2019. (II.11.) számú határozatával módosította a 33/2019. (I.21.) számú határozatát, és hozzájárulását adta a Budapest VIII. kerület, Vajdahunyad u. 25. szám előtti 18 m² járda építési munkaterület (állványozás, építési felvonulási terület) céljából történő igénybeviteléhez 2019. augusztus 01. – 2019. szeptember 30. közötti időszakra vonatkozóan.


A közterületek rendeltetéstől eltérő használatának szabályait a Józsefvárosi Önkormányzat tulajdonában lévő közterületek használatáról és használatának rendjéről szóló 37/2017. (IX.14.) önkormányzati rendelet (a továbbiakban: Rendelet) szabályozza.

Hatáskörömet a Rendelet 15. § (1) bekezdése állapítja meg.

A 16-2045/1/2018. ügyszámú határozat jelen határozattal nem módosított rendelkezései hatályukban változatlanul fennmaradnak.

Jelen döntés ellen a fellebbezési lehetőség kizárását az általános közigazgatási rendtartásról szóló 2016. évi CL. törvény 82. § (2) bekezdés b) pontja biztosítja.

Budapest, 2019. február 19.


Soós György
Városgazdálkodási és Pénzügyi Bizottság
elnöke

A határozatról értesülnek:

- 1) a Kérelmező,
- 2) a BRFK VIII. kerületi Rendőrkapitányság,
- 3) a Budapest Főváros VIII. kerület Józsefvárosi Polgármesteri Hivatal Közterület-felügyeleti Ügyosztály
- 4) a Budapest Főváros VIII. kerület Józsefvárosi Polgármesteri Hivatal Hatósági Ügyosztály,
- 5) a Budapest Főváros VIII. kerület Józsefvárosi Polgármesteri Hivatal Pénzügyi Ügyosztály,
- 6) irattár

2
Handwritten initials and date
26
10x


Érkezett: 2019 AUG 06.	Szám: 16/1076-7
Melléklet: Φ	Ügyintéző: Gyuricza R. EA
Előzmény:	

Tisztelt Bizottság!

Szeretnénk kérni a 435/2019. (IV.29.) számú döntéssel megadott vendéglátó terasz közterület használati díjának 3 részletben történő fizetésének engedélyezést.

Budapest 2019.08.05

Spada Corrado



JÓZSEFVÁROSI POLGÁRMESTERI HIVATAL 51.
2019 AUG 06 1897
gyr

16/1076/2019

JW
27

K É R E L E M

a Józsefvárosi Önkormányzat tulajdonában lévő közterület használatához

VI

Kérlek a nyomtatványt olvashatóan, nyomtatott betűvel kitölteni!

Gazdasági társaságok, egyéni cég, társadalmi és egyéb szervezetek esetében:

Kérelmező neve: Hock 3. u. 8. Társasház telefon:

Kapcsolattartó ügyintéző neve: Baross 88 Kft. telefon: 111 411 111

e-mail cím:

Székhelye: irsz.: helység:

Levelezési cím:

Cégjegyzék szám/ Nyilvántartási szám:

Adószáma: -

Bankszámlaszáma: - -

Érkezési dátum: <u>2019.08.13</u>	Szám: <u>16-1831</u>
Működési terület: <u>16-1831</u>	Ügyintéző: <u>Gyuricza P.</u>

Egyéni vállalkozás esetében:

Kérelmező neve:

Lakcíme: irsz.: helység:

Levelezési cím:

e-mail cím:

Vállalkozó nyilvántartási száma:

Adószáma: -

Bankszámlaszáma: - -

Magánszemélyek esetében:

Kérelmező neve:

Lakcíme: irsz.: helység:

Születési helye:

e-mail cím:

Megjegyzés: Fenti adatok közlése a közterület-használati kérelmek elbírálásához, valamint a közterület-használati hozzájárulásban foglaltak ellenőrzéséhez szükségesek. Az adatokat a Polgármesteri Hivatal Gazdálkodási, illetve Közterület-felügyeleti Ügyosztálya kezeli az információs önrendelkezési jogról és az információszabadságról szóló 2011. évi CXII. törvény alapján.

Közterület-használat ideje: 20 év hó naptól = 20 év hó napig

(Több időpont,- helyszín esetén kérünk listát mellékelni!)

Közterület-használat célja: Függőfolyosó felújítás miatti mobil WC telepítés

Kérelemmel érintett közterület nagysága: 1 db parkolóhely db /m²/fő

Közterület helye: Budapest, VIII. kerület Hock 3. u. 8. sz. szám előtti

járdán, úttesten, zöldterületen vagy: a társasházzal szemben 1 db parkolóhely

Megjegyzés (Egyéb tény, körülmény, stb.): Önkormányzati pályázati támogatással megvalósuló függőfolyosó felújítás miatti mobil WC telepítés és esztétikus - időseknak valószínűleg elengedhetetlen - elhelyezése. Kérjük, hogy a helyigénynek megfelelően a mobil WC-t a parkolóhely - megvalósításától eltérő helyre helyezkedjenek.

POLGÁRMESTERI HIVATAL	
111 411 111	
2019.08.19.	
50434	
Gyuricza P.	

A kérelem benyújtása nem jogosít fel a közterület használatára.

Jy 28

A kérelmező tudomásul veszi, hogy

- a kérelem benyújtása nem jogosítja fel a közterület használatára,
- a Józsefvárosi Önkormányzat tulajdonában lévő közterületek használatáról és használatának rendjéről szóló 37/2017. (IX. 14.) önkormányzati rendelet 21. § (1) bekezdése szerint a közterület használatáért közterület-használati díjat köteles fizetni,
- a közterületen kizárólag a kereskedelmi tevékenységek végzésének feltételeiről szóló 210/2009. (IX.29.) Kormányrendelet 12. § (1) bekezdése alapján a rendelet 5. mellékletében meghatározott termékek árusíthatók.

A kérelemhez a kérelmezőnek az alábbi melléleteket kell csatolnia: (A csatolt mellékletet kérjük X-el jelölni)

1. A közterületen folytatni kívánt tevékenység gyakorlására feljogosító egyszerű okirat másolatát: - egyéni vállalkozás esetén: vállalkozói igazolványt, - gazdasági társaság, egyéni cég esetén: 30 napnál nem régebbi cégkivonatot, aláírási címpéldányt, - társadalmi és egyéb szervezetek esetében: a nyilvántartásba-vételüket igazoló okiratot, - őstermelők esetén őstermelői igazolványt. - vendéglátó terasz létesítése esetén, az azt üzemeltetni kívánó kereskedelmi/vendéglátó egység érvényes bejelentés köteles kereskedelmi tevékenység bejelentését igazoló dokumentumot vagy a Működési Engedélyt	
2. Az igényelt területre vonatkozó méretezett helyszínt ábrázoló vázlatot, amelyen szerepelnie kell a környező utcáknak is. A vázlaton az igényelt területnek - a szükséges méretekkel - úgy kell szerepelnie, hogy annak nagysága, elhelyezkedése egyértelműen megállapítható legyen. TERASZ, KIOSZK ESETÉN: annak szélessége, hosszúsága; a terasz, kiosk szélének az épület homlokzati falától és a járda szélétől való távolsága; terasz esetén annak az üzletnek a bejáratától való távolsága, amelyikhez tartozik; méterben mérve.	
3. Az elhelyezni kívánt építmény, létesítmény, berendezés műszaki leírását és terveit; teraszkérelmekhez a helyszín fotóját is csatolni szükséges.	
4. Meglévő létesítményre vonatkozó közterület-használati hozzájárulás megújítása esetén – városképvédelmi szempontok figyelembevétele miatt – fényképfelvételt kell becsatolni.	
5. Építési engedélyhez kötött építmény esetében vagy építési munkálatokkal összefüggő közterület-használat esetében az építőtől kapott meghatalmazást és a jogszabályban előírt esetekben a jogerős építésügyi hatósági engedélyt csatolni szükséges.	
6. Közút igénybevétele esetén – a 2. pontban foglalt helyszínrajzon túl – a vonatkozó helyszínt ábrázoló forgalomtechnikai vázrajzot, amely beszerezhető a Budapest Közút Zrt. központi ügyfélszolgálatán (1115 Budapest, Bánk bán utca 8-12.) http://budapestkozut.hu	

Figyelmeztetés:

A hiánytalanul kitöltött kérelemnyomtatvány és az előírt melléletek csatolásán túl, a pontos és egyértelmű helymeghatározás, valamint a meglévő létesítmény fotója elengedhetetlen a benyújtott kérelem érdemi elbírálásához!

A közterület-használatot – különösen – az alábbi jogszabályok szabályozzák:

- Magyarország helyi önkormányzatairól szóló 2011. évi CLXXXIX. törvény
- a Józsefvárosi Önkormányzat tulajdonában lévő közterületek használatáról és használatának rendjéről szóló 37/2017. (IX. 14.) önkormányzati rendelet
- Józsefváros Kerületi Építési Szabályzatáról szóló 66/2007. (XII.12.) önkormányzati rendelet
- Budapest főváros rendezési szabályzatáról szóló 5/2015. (II. 16.) Főv. Kgy. rendelet
- A településképp védelméről szóló 34/2017. (IX.14.) önkormányzati rendelete

NYILATKOZAT

Alulírott, az általam benyújtott közterület-használati kérelmem elbírálásának céljából hozzáírólok személyes adataim történő kezeléséhez, valamint ahhoz, hogy az így tudomásra jutott személyes adataimat a Polgármesteri Hivatal az eljárásban részt vevő szakhatósági állásfoglalások bekérése végett továbbítsa az illetékes hatóságok felé.

Kérelmem benyújtásakor a Polgármesteri Hivatal Gazdálkodási Ügyosztály ügyintézőjétől tájékoztatást kaptam –amelyet tudomásul vettem – az eljárás megindításának napjáról, az ügyintézési határidőről, az ügyemre irányadó jogszabályi rendelkezésekről, jogaimról és kötelezettségeimről, továbbá kötelezettségem elmulasztásának jogkövetkezményeiről, valamint a hivatali elérhetőségről.

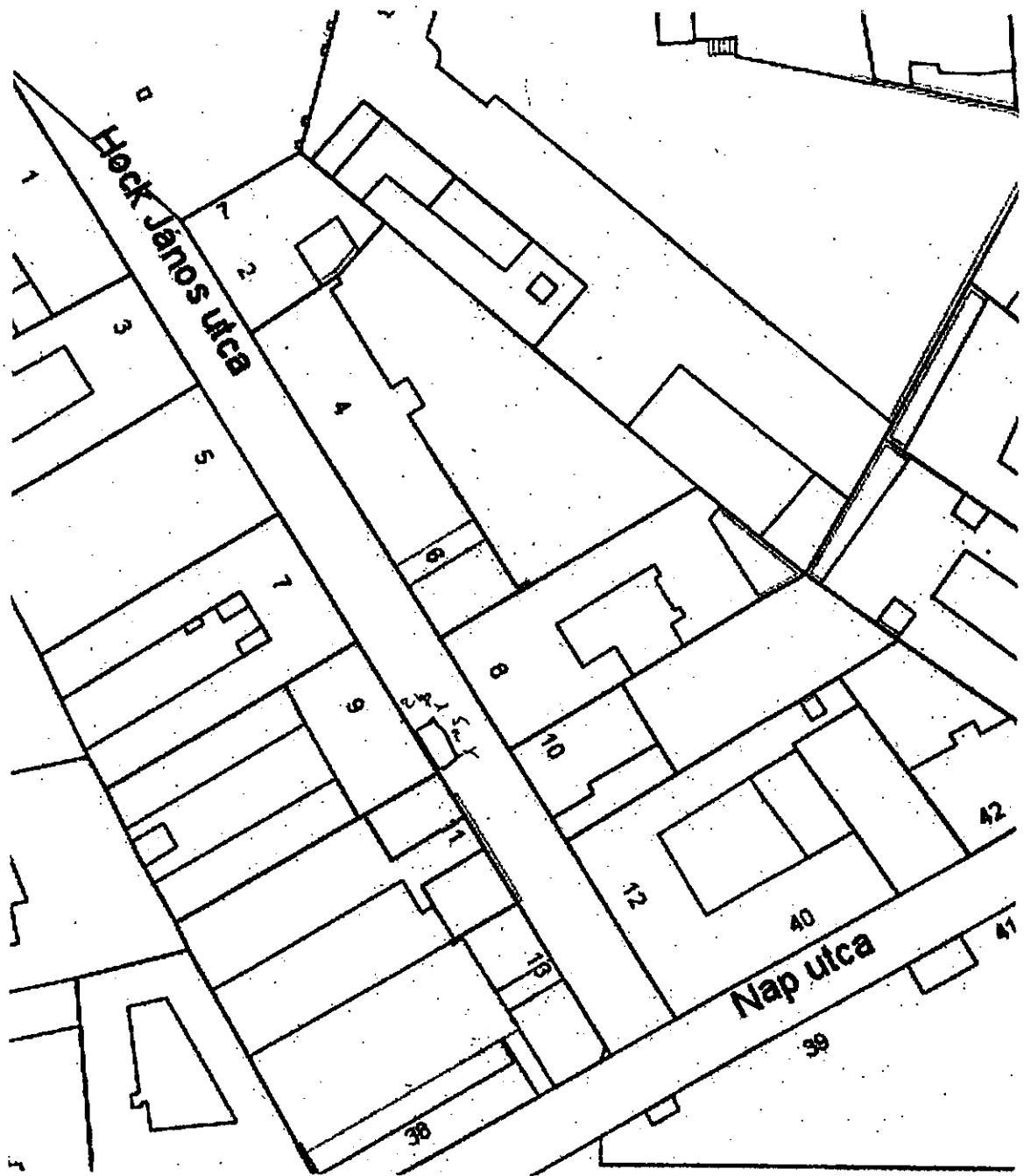
Kijelentem, hogy kérelmem teljesítése esetén az általános közigazgatási rendtartásról szóló 2016. évi CL. törvény 82. § (2) bekezdés b) pontja alapján a fellebbezési jogomról lemondok.

Tudomásul veszem, hogy ezáltal az ügyemben hozott határozat annak közlésekor jogerőre emelkedik.

Budapest, 20.19. év 04. hó 19. nap.

BAROSS 8d
Kereskedelmi és Szolgáltató Kft.
1084 Bp. Budaörsi utca 86.
Adószám: 18336925-2-42
KÉRELMEZŐ ALÁÍRÁSA

[Handwritten signature]
29



JW
30

A kérelmező tudomásul veszi, hogy

- a kérelem benyújtása nem jogosítja fel a közterület használatára,
- a Józsefvárosi Önkormányzat tulajdonában lévő közterületek használatáról és használatának rendjéről szóló 37/2017. (IX. 14.) önkormányzati rendelet 21. § (1) bekezdése szerint a közterület használatáért közterület-használati díjat köteles fizetni,
- a közterületen kizárólag a kereskedelmi tevékenységek végzésének feltételeiről szóló 210/2009. (IX.29.) Kormányrendelet 12. § (1) bekezdése alapján a rendelet 5. mellékletében meghatározott termékek árusíthatók.

A kérelemhez a kérelmezőnek az alábbi melléleteket kell csatolnia: (A csatolt mellékletet kérjük X-el jelölni)

1. A közterületen folytatni kívánt tevékenység gyakorlására feljogosító egyszerű okirat másolatát: - egyéni vállalkozás esetén: vállalkozói igazolványt, - gazdasági társaság, egyéni cég esetén: 30 napnál nem régebbi cégkivonat, aláírási címpéldányt, - társadalmi és egyéb szervezetek esetében: a nyilvántartásba-vételüket igazoló okiratot, - őstermelők esetén őstermelői igazolványt. - vendéglátó terasz létesítése esetén, az azt üzemeltetni kívánó kereskedelmi/vendéglátó egység érvényes bejelentés köteles kereskedelmi tevékenység bejelentését igazoló dokumentumot vagy a Működési Engedélyt	
2. Az igényelt területre vonatkozó méretezett helyszínt ábrázoló vázlatot, amelyen szerepelnie kell a környező utcáknak is. A vázlaton az igényelt területnek - a szükséges méretekkel - úgy kell szerepelnie, hogy annak nagysága, elhelyezkedése egyértelműen megállapítható legyen. TERASZ, KIOSZK ESETÉN: annak szélessége, hosszúsága; a terasz, kioszk szélének az épület homlokzati falától és a járda szélétől való távolsága; terasz esetén annak az üzletnek a bejáratától való távolsága, amelyikhez tartozik; méterben mérve.	
3. Az elhelyezni kívánt építmény, létesítmény, berendezés műszaki leírását és terveit; <i>teraszkérelmekhez a helyszín fotóját is csatolni szükséges.</i>	
4. Meglévő létesítményre vonatkozó közterület-használati hozzájárulás megújítása esetén – városképvédelmi szempontok figyelembevételére miatt – fényképfelvételt kell becsatolni.	
5. Építési engedélyhez kötött építmény esetében vagy építési munkálatokkal összefüggő közterület-használat esetében az építőtől kapott meghatalmazást és a jogszabályban előírt esetekben a jogerős építésügyi hatósági engedélyt csatolni szükséges.	
6. Közút igénybevétele esetén – a 2. pontban foglalt helyszínrajzon túl – a vonatkozó helyszínt ábrázoló forgalomtechnikai vázrajzot, amely beszerezhető a Budapesti Közút Zrt. központi ügyfélszolgálatán (1115 Budapest, Bánk bán utca 8-12.) http://budapestkozut.hu	

Figyelmeztetés:

A hiánytalanul kitöltött kérelemnyomtatvány és az előírt melléletek csatolásán túl, a pontos és egyértelmű helymeghatározás, valamint a meglévő létesítmény fotója elengedhetetlen a benyújtott kérelem érdemi elbírálásához!

A közterület-használatot – különösen – az alábbi jogszabályok szabályozzák:

- Magyarország helyi önkormányzatairól szóló 2011. évi CLXXXIX. törvény
- a Józsefvárosi Önkormányzat tulajdonában lévő közterületek használatáról és használatának rendjéről szóló 37/2017. (IX.14.) önkormányzati rendelet
- Józsefvárosi Kerületi Építési Szabályzatáról szóló 66/2007.(XII.12.) önkormányzati rendelet
- Budapest főváros rendezési szabályzatáról szóló 5/2015. (II. 16.) Főv. Kgy. rendelet
- A településképző védelméről szóló 34/2017. (IX.14.) önkormányzati rendelete

NYILATKOZAT


Alulírott, az általam benyújtott közterület-használati kérelmem elbírálásának céljából **hozzájárulok** személyes adataim történő kezeléséhez, valamint ahhoz, hogy az így tudomásra jutott személyes adataimat a Polgármesteri Hivatal az eljárásban részt vevő szakhatósági állásfoglalások bekérése végett továbbítsa az illetékes hatóságok felé.


Kérelmem benyújtásakor a Polgármesteri Hivatal Gazdálkodási Ügyosztály ügyintézőjétől tájékoztatást kaptam –amelyet **tudomásul vettem** – az eljárás megindításának napjáról, az ügyintézési határidőről, az ügyemre irányadó jogszabályi rendelkezésekről, jogaimról és kötelezettségeimről, továbbá kötelezettségem elmulasztásának jogkövetkezményeiről, valamint a hivatali elérhetőségről.

Kijelentem, hogy kérelmem teljesítése esetén az általános közigazgatási rendtartásról szóló 2016. évi CL. törvény 82. § (2) bekezdés b) pontja alapján a fellebbezési jogomról lemondok.

Tudomásul veszem, hogy ezáltal az ügyemben hozott határozat annak közlésekor jogerőre emelkedik.

Budapest, 20.19. év 07. hó 15. nap.


KÉRELMEZŐ ALÁÍRÁSA


32

Budapest Főváros VIII. kerület
Józsefvárosi Önkormányzat

E-mail: gazdalkodas@jozsefvaros.hu

cc:

metro3@vasuttechnika.hu

Budapest, 2019.07.15.

Iktatószám: M3/K/1699/2019

Hív.szám:

Költségviselő: 05 0810 8300

Szerződés: Co234

Oldalak: 1

Melléklet: ~~4~~

Ügyintéző: Galántai Gábor

Telefon: +36 70/708 2934

E-mail: g.galantai@vasuttechnika.hu



Vasúttechnika Kft.

H-9500 Celldömölk
Nagy Sándor tér 14.
Telefon: +36 (06) 95 / 777 100
Fax: +36 (06) 95 / 420 067
E-mail: info@vasuttechnika.hu
Internet: www.vasuttechnika.hu

Tárgy: M3 metróprojekt területfoglalási engedély és díjmentességi kérelem.

Tisztelt Címzettek!

A Bláthy Ottó utca 2. sz. /Hungest Hotel / előtti parkoló és járda használatához az alábbi indoklással a terület foglalási engedély és díjmentessége iránt fordulok önhöz.

Az M3 metró felújítási projekt kapcsán a Nagyvárad téri kitérő felújításához beton beszállítása szükséges, melyeket a Társvállalkozó területén keresztül nem lehetséges elvégezni.

Az M3 metróvonal rekonstrukciója a 345/2012.(XII.6.) Korm. rendelet 1. sz. melléklete 3.14. pontjában foglaltak szerint kiemelt jelentőségű beruházás.

Kérem Tisztelt Önkormányzatot a díj megfizetése alóli felmentés megadására.

Várva kedvező elbírálásukat.

SWIETELSKY VASÚTTECHNIKA KFT.
9500 Celldömölk, Nagy S. tér 14
132.

Tisztelettel:

Hernádi Péter
projektvezető

1/1

Irodánlc

1117 Budapest, Donbóvári út 10-11. I em
Tel / Fax: +36 (06) 1 78 78 944
E-mail: vasuttechnika.bp@vasuttechnika.hu

3525 Miskolc, Jókai u. 10-16.
Tel: +36 (06) 46 / 507 198, +36 (06) 46 507 413
Fax: +36 (06) 46 / 507 199
E-mail: miskolc@vasuttechnika.hu

Bankkapcsolat:
Kereskedelmi és Hitelbank 10404711-50505650-57481005
Cégjegyzékszám: Cg. 18-09-108410, Vas megyei Céginformációs
Adószám: HU14564477-2-18

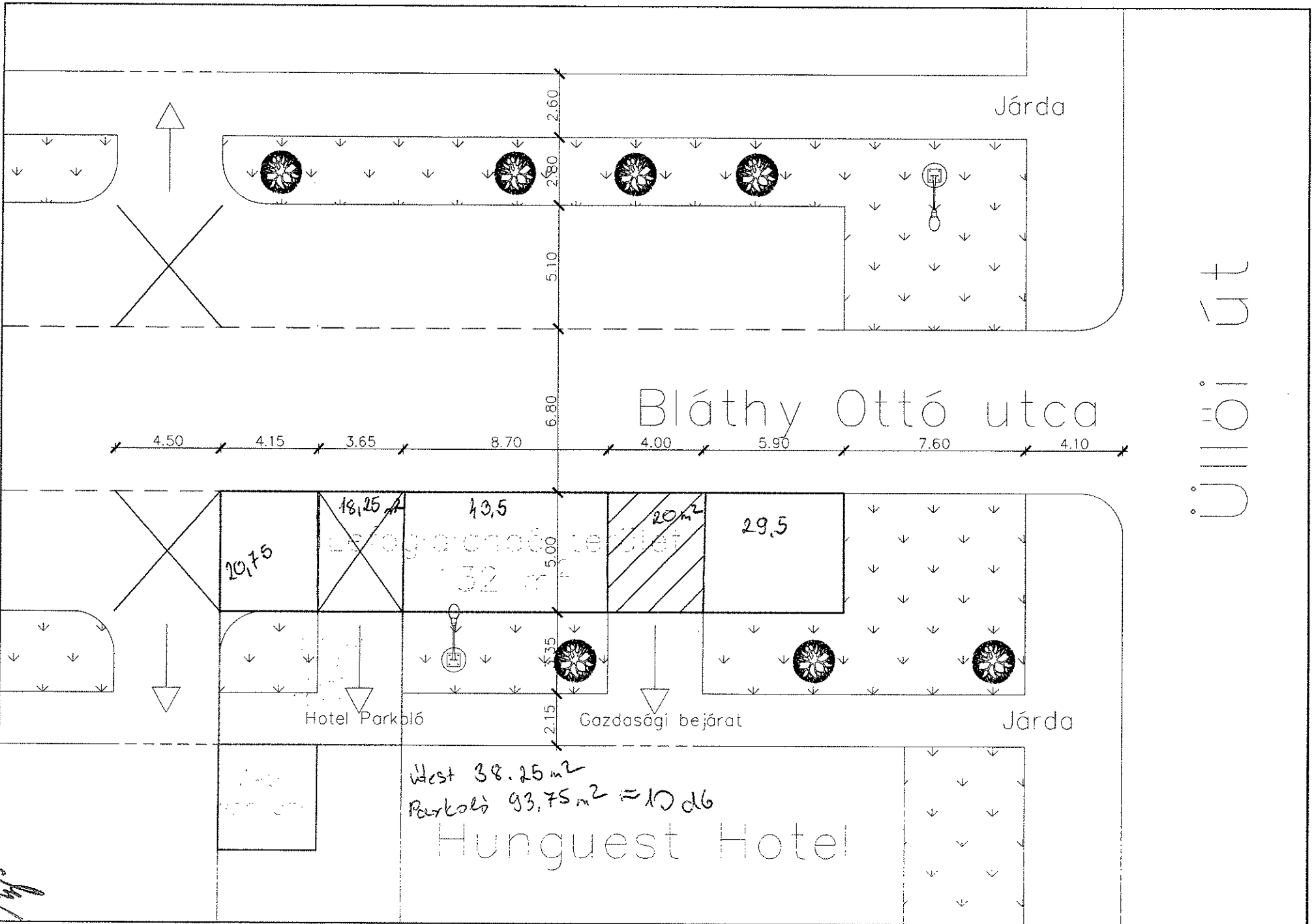


ISO 9001:2008
ISO 14001:2004
MSZ 22001
Valid until:
2019.09.24



www.tuv.com
RD #105071810

33



Üllői út

Handwritten signature or initials.

címzett: Swietelsky Vasúttechnika Kft

cím: 9500 Celldömök
Nagy Sándor tér 14.

nyilv. szám: 19US5983

iktatószám: 46 / 7259-2 / 2019

tárgy: 8. kerület Bláthy Ottó utca 2.

ügymintéző: Ember Attila


Társaságunkhoz érkezett, „VIII. Bláthy Ottó utca 2., M Nagyvárad téri kitérő betonozásához anyagszállításhoz mixer és pumpa, szállító járművek” című "Közterület-használati kérelmére" forgalomtechnikai szempontból az alábbi kezelői véleményt adjuk:

- A közterület nem közlekedési célra való igénybevételére a területileg illetékes Polgármesteri Hivatal adja ki az engedélyt. Hozzájárulásunk a mellékelt helyszínrajzra vonatkozik, a közterület elfoglalására azonban nem jogosít!
- A jóváhagyott közterület-használati kialakítástól eltérni csak Társaságunkkal egyeztetett módon lehet. Az eltérő közterület használat, vagy feltételeink be nem tartása esetén hozzájárulásunk érvényét veszti.
- A gyalogosforgalom munkaterülettől elhatárolt szabad mozgását biztosítani kell. A gyalogosok rövid ideig várakozhatnak, biztonsági okokból megállíthatók. A forgalom alatt álló közútra a gyalogos nem terelehető.
- A munkaterület mellett, forgalmi sávban munkagép, ember nem tartózkodhat, a munkaterületről kikerülő anyag, építési anyag és törmelék nem tárolható.
- A közterületen lévő forgalomtechnikai és egyéb eszközökben okozott károkért a kivitelező tartozik felelősséggel, ezért a munkálatok megkezdése előtt fényképes, videós állapotfelmérés készítését javasoljuk.
- A közterületet a szennyeződésektől, hulladékoktól megtisztított állapotban kell visszaadni a forgalomnak. A biztonságos közlekedést akadályozó tárgyak nem maradhatnak a közterületen.


Forgalomtechnikai kezelői véleményünk 6 hónapig, vagy az ebben a 6 hónapban kérelmezett érvényes közterület-használati engedélyben meghatározott időszak végéig érvényes. A hozzájárulásunkban megállapított feltételekkel szemben kérelemmel Budapest Főváros Kormányhivatala III. kerületi Hivatal Közlekedésfelügyeleti Főosztály Ütügyi Osztályhoz lehet fordulni.

Forgalomtechnikai kezelői hozzájárulásunkat a Magyarország helyi önkormányzatairól szóló 2011. évi CLXXXIX. törvény 23. § (4) bekezdés 1. pontja, a közúti közlekedésről szóló 1988. évi I. törvény 33. és 34. §-ai, az utak forgalomszabályozásáról és a közúti jelzések elhelyezéséről szóló 20/1984. (XII.21.) KM rendelet 2. §-a, valamint a fővárosi helyi közutak kezelésének és üzemeltetésének szakmai szabályairól, továbbá az útépítések, a közterületet érintő közmű-, vasút- és egyéb építések és az útburkolatbontások szabályozásáról szóló 34/2008. (VII. 15.) Főv. Kgy. rendelet alapján, mint Operatív kezelő adtuk ki.

Budapest, 2019. augusztus 1.


Somogyvári Kristóf
mérnökségvezető

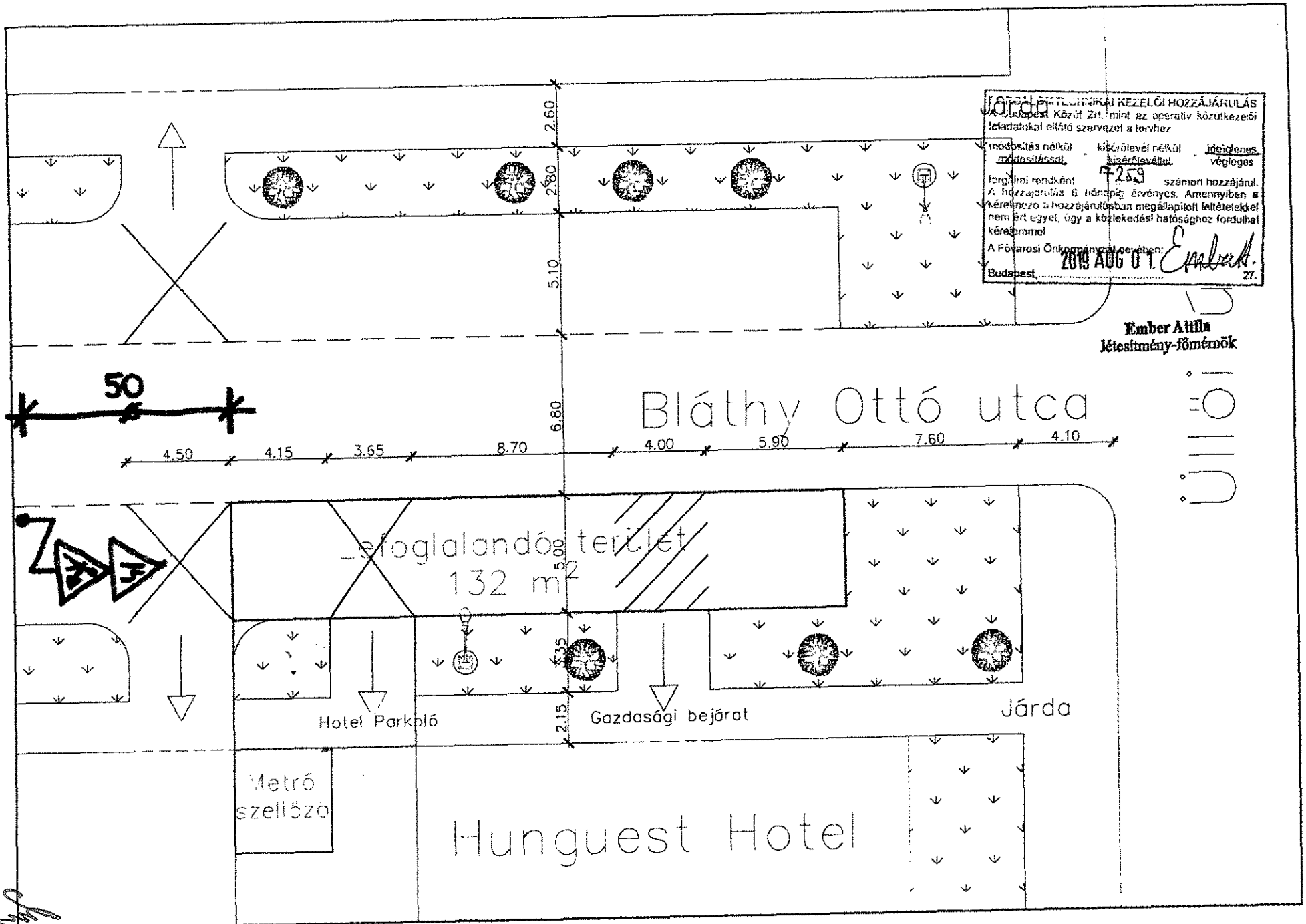
BUDAPESTI KÖZÚT
Zártkörűen Működő Részvénytársaság
1115 Budapest, Bánk bán u. 8-12.
Adószám: 23501894-2-44
Cégjegyzék szám: 01-10-047164
Bank szála: UniCredit Bank Hungary Zrt.
10918001-00000069-99940008


Ember Attila/
létesítmény-főmérnök

Budapesti Közút
Zártkörűen Működő Részvénytársaság
Cégjegyzék szám: 01-10-047164
postacím: Budapesti Közút Zrt., Budapest Pf. 86. 1518

telefon: +36 1 776-6134
fax: +36 1 776-6212
web: www.budapestkozut.hu
e-mail: budapestkozut@budapestkozut.hu





JÁRDA-ÉRTÉKELÉSI KEZELŐI HOZZÁJÁRULÁS
 Budapesti Közút Zrt. mint az operatív közútkezelői
 feladatokat ellátó szervezet a tervezés

műbontás nélkül - kiegészítéssel - ideiglenes
 módosítással - kiegészítéssel - végleges

fordulmi rendként: **7253** számon hozzájárul.
 A hozzájárulás 6 hónapig érvényes. Amennyiben a
 kérelmező a hozzájárulásban megállapított feltételekkel
 nem ért egyet, úgy a közlekedési hatóságához fordulhat
 kérelmével.

A Fővárosi Önkormányzat területén:
 Budapest, **2019. AUG. 01.** *Ember Attila* 27.

Ember Attila
 Késztetmény-főmérnök



Handwritten signature and date:
 2019.08.01

KÖZTERÜLET-HASZNÁLATI VÉLEMÉNY

KÉRELEM (BPKF001)

Kérem, hogy az alábbi paraméterekkel rendelkező közterület használati véleményt szíveskedjenek megadni részemre.

66/7259-2/2019

Kérelem célja: Konténer elhelyezés Közterület foglalás

Egyéb:

Kérelmező adatai

neve:

Süveghy Vasúttechnika Kft

pontos címe:

9500 Celldömök Nagy Sándor tér 14.

telefonszáma:

70/708-2934

e-mail címe:

g.galantai@vasuttechnika.hu

Jóváhagyás kézbesítésének módja (megfelelő jelölendő)

- Személyes átvétel az ügyfélszolgálaton (1115. Bp. Bánk bán utca 8-12)
- Postai levélben: A levelezési cím megegyezik a kérelmező címével
- Levelezési cím: 1107 Budapest Fogadó u. 4. Alq. Tem.
- E-mailben: Az e-mail cím megegyezik a kérelmező e-mail címével
- E-mail cím:

Közterület használatra vonatkozó adatok

pontos cím:

Budapest VIII. Bláthy Ottó 2.

terület mérete: 132 m²

időtartam:

2019. év 08. hó 16. nap 7. óra 00. perctől

2019. év 08. hó 30. nap 17. óra 00. percig

Leírás:

M3 METRO Nagybányai téri kiterjedésű betonozáshoz, únyagszállításához mixer és pumpa, szállító járművek beállása

Csatolt mellékletek:

Helyszínrajz

Kérelem beadásának időpontja: 2019. év július. hó 29. nap

P.H.

Kérelmező aláírása

1115 Bp. Bánk bán utca 8-12.



1115 Bp. Bánk bán utca 8-12.

1115 Bp. Bánk bán utca 8-12.

1115 Bp. Bánk bán utca 8-12.

37

VIII

K É R E L E M
a Józsefvárosi Önkormányzat tulajdonában lévő közterület használatához

Kériük a nyomtatványt olvashatóan, nyomtatott betűvel kitölteni!

Gazdasági társaságok, egyéni cég, társadalmi és egyéb szervezetek esetében:

Kérelmező neve: Magyar Közút és Közterület Kft.

telefon: -

Kapcsolattartó ügyintéző neve:

e-mail cím:

Székhelye: irsz.: helység: Budapest közterület: Pannónia utca szám: 11. em./ajtó: VII.

Levelezési cím: 1683 Budapest, Pf.: 13.

Céggjegyzék szám/Nyilvántartási szám:

Adószáma: - -

Bankszámlaszáma: - -

16-1829
Gyenes R

Egyéni vállalkozás esetében:

Kérelmező neve: telefon:

Lakcíme: irsz.: helység: közterület: szám: em./ajtó:

Levelezési cím:

e-mail cím:

Vállalkozó nyilvántartási száma:

Adószáma: - -

Bankszámlaszáma: - -

Magánszemélyek esetében:

Kérelmező neve: telefon:

Lakcíme: irsz.: helység: közterület: szám: em./ajtó:

Születési helye: ideje: év hó nap anyja neve:

e-mail cím:

Megjegyzés: Fenti adatok közlése a közterület-használati kérelmek elbírálásához, valamint a közterület-használati hozzájárulásban foglaltak ellenőrzéséhez szükségesek. Az adatokat a Polgármesteri Hivatal Gazdálkodási, illetve Közterület-felügyeleti Ügyosztálya kezeli az információs önrendelkezési jogról és az információszabadságról szóló 2011. évi CXII. törvény alapján.

Közterület-használat ideje: 20 . év hó naptól - 20 . év hó napig

(Több időpont, - helyszín esetén kérünk listát mellékelni!)

Közterület-használat célja: újjépítésű társasház építése.

Kérelemmel érintett közterület nagysága: ~~137~~ ¹²⁷ m² + 3 db parkoló

Közterület helye: Budapest, VIII. kerület Sárkány utca 2. – Diószegi Sámuel utca 30.szám előtti

járdán, úttesten, zöldterületen vagy:

Megjegyzés (Egyéb tény, körülmény, stb.): Hivatkozva a Budapest Főváros VIII. kerület Józsefvárosi Önkormányzat Képviselő-testületének 37/2017. (IX.14.) önkormányzati rendelete 28. §¹ (1) A Bizottság az e rendelet 1. melléklete alapján kérjük a méltányosságot.

A kérelem benyújtása nem jogosít fel a közterület használatára.

e-mail alapján jöv. 2019. 05. 24.
3/2
e-mail alapján jöv. 2019. 08. 07

¹ Módosította a 24/2018. (X.08.) ö. r. 7. §, hatályos 2018. okt. 8-tól.

JÓZSEFVÁROSI POLGÁRMESTERI HIVATAL
2019. 08. 26.
50437
Gyenes R

38

A kérelmező tudomásul veszi, hogy

- a kérelem benyújtása nem jogosítja fel a közterület használatára,
- a Józsefvárosi Önkormányzat tulajdonában lévő közterületek használatáról és használatának rendjéről szóló 37/2017. (IX. 14.) önkormányzati rendelet 21. § (1) bekezdése szerint a közterület használatáért közterület-használati díjat köteles fizetni,
- a közterületen kizárólag a kereskedelmi tevékenységek végzésének feltételeiről szóló 210/2009. (IX.29.) Kormányrendelet 12. § (1) bekezdése alapján a rendelet 5. mellékletében meghatározott termékek árusíthatók.

A kérelemhez a kérelmezőnek az alábbi melléleteket kell csatolnia: (A csatolt mellékletet kérjük X-el jelölni)

1. A közterületen folytatni kívánt tevékenység gyakorlására feljogosító egyszerű okirat másolatát: - egyéni vállalkozás esetén: vállalkozói igazolványt, - gazdasági társaság, egyéni cég esetén: 30 nappal nem régebbi cégkivonat, aláírási címpéldányt, - társadalmi és egyéb szervezetek esetében: a nyilvántartásba-vételüket igazoló okiratot, - őstermelők esetén őstermelői igazolványt. - vendéglátó terasz létesítése esetén, az azt üzemeltetni kívánó kereskedelmi/vendéglátó egység érvényes bejelentés köteles kereskedelmi tevékenység bejelentését igazoló dokumentumot vagy a Működési Engedélyt	
2. Az igényelt területre vonatkozó méretezett helyszínt ábrázoló vázlatot , amelyen szerepelnie kell a környező utcáknak is. A vázlaton az igényelt területnek - a szükséges méretekkel - úgy kell szerepelnie, hogy annak nagysága, elhelyezkedése egyértelműen megállapítható legyen. TERASZ, KIOSZK ESETÉN: annak szélessége, hosszúsága; a terasz, kiosk szélének az épület homlokzati falától és a járda szélétől való távolsága; terasz esetén annak az üzletnek a bejáratától való távolsága, amelyikhez tartozik; méterben mérve.	
3. Az elhelyezni kívánt építmény, létesítmény, berendezés műszaki leírását és terveit; <i>teraszkérelmekhez a helyszín fotóját is csatolni szükséges.</i>	
4. Meglévő létesítményre vonatkozó közterület-használati hozzájárulás megújítása esetén – városképvédelmi szempontok figyelembevétele miatt – fényképfelvételt kell becsatolni.	
5. <i>Építési engedélyhez kötött építmény esetében vagy építési munkálatokkal összefüggő közterület-használat esetében az építőtől kapott meghatalmazást és a jogszabályban előírt esetekben a jogerős építésügyi hatósági engedélyt csatolni szükséges.</i>	
6. Közút igénybevétele esetén – a 2. pontban foglalt helyszínrajzon túl – a vonatkozó helyszínt ábrázoló forgalomtechnikai vázrajzot, amely beszerezhető a Budapest Közút Zrt. központi ügyfélszolgálatán (1115 Budapest, Bánk bán utca 8-12.) http://budapestkozut.hu	

Figyelmeztetés:

A hiánytalanul kitöltött kérelemnyomtatvány és az előírt mellékletek csatolásán túl, a pontos és egyértelmű helymeghatározás, valamint a meglévő létesítmény fotója elengedhetetlen a benyújtott kérelem érdemi elbírálásához!

A közterület-használatot – különösen – az alábbi jogszabályok szabályozzák:

- Magyarország helyi önkormányzatairól szóló 2011. évi CLXXXIX. törvény
- a Józsefvárosi Önkormányzat tulajdonában lévő közterületek használatáról és használatának rendjéről szóló 37/2017. (IX.14.) önkormányzati rendelet
- Józsefvárosi Kerületi Építési Szabályzatáról szóló 66/2007.(XII.12.) önkormányzati rendelet
- Budapest főváros rendezési szabályzatáról szóló 5/2015. (II. 16.) Főv. Kgy. rendelet
- A településképp védelméről szóló 34/2017. (IX.14.) önkormányzati rendelete

NYILATKOZAT

Alulírott, az általam benyújtott közterület-használati kérelmem elbírálásának céljából **hozzájárok** személyes adataim történő kezeléséhez, valamint ahhoz, hogy az így tudomásra jutott személyes adataimat a Polgármesteri Hivatal az eljárásban részt vevő szakhatósági állásfoglalások bekérése végett továbbítsa az illetékes hatóságok felé.

Kérelmem benyújtásakor a Polgármesteri Hivatal Gazdálkodási Ügyosztály ügyintézőjétől tájékoztatást kaptam –amelyet **tudomásul vettem** – az eljárás megindításának napjáról, az ügyintézési határidőről, az ügyemre irányadó jogszabályi rendelkezésekről, jogaimról és kötelezettségeimről, továbbá kötelezettségem elmulasztásának jogkövetkezményeiről, valamint a hivatali elérhetőségről.

Kijelentem, hogy kérelmem teljesítése esetén az általános közigazgatási rendtartásról szóló 2016. évi CL. törvény 82. § (2) bekezdés b) pontja alapján a fellebbezési jogomról lemondok.

Tudomásul veszem, hogy ezáltal az ügyemben hozott határozat annak közlésekor jogerőre emelkedik.

Budapest, 2019. év 07 hó 19. nap.

MAGYAR KÖZÚT és KÖZTERÜLET KFT.
1136 Budapest, Pannónia u.11. VII.

Adószám: 23275199-2-41

Cégjegyzékszám: 01-09-957037.....

.....

JAV
39

címezett: **Fohász 2003 Bt.**cím: 1055 Budapest
Kossuth Lajos tér 9.

nyilv. szám: 19US5577

iktatószám: 46 / 6851-2 / 2019

tárgy: 8. kerület Sárkány utca 2. - Diószegi Sámuel
utca 30., közterület-foglalás, építkezés

ügyintéző: Ember Attila

A Társaságunkhoz érkezett, „Budapest 8. kerület Sárkány utca 2. - Diószegi Sámuel utca 30., közterület-foglalás, építkezés” tárgyú KM-82/19 tervszámú kiviteli tervdokumentációra forgalomtechnikai kezelői hozzájárulást az alábbi feltételekkel adjuk meg.

Az ideiglenes jelzőtáblák ép, fényvisszaverő fóliás felületűek legyenek, és tiszta állapotban kerüljenek kihelyezésre. Az Útügyi Műszaki előírásokban foglaltakat be kell tartani, különös tekintettel a magassági elhelyezésre vonatkozó kritériumokra.

A kivitelezés során a munkaterületet zárt, min. 1,5 m magas, rácsos elrendezésű, cégjelzéssel ellátott elkorlátozó elemsorral kell lehatárolni, amely 100 km/h szélterhelésnek ellenáll.

Az ideiglenes „Megállni tilos” jelzőtáblákat hatályba lépésük előtt legalább 48 (legfeljebb 72) órával ki kell helyezni, és kiegészítő táblán fel kell tüntetni a hatályba lépés időpontját.

Éjszaka és korlátozott látási viszonyok mellett az elkorlátozást folyamatos piros vagy villogó borostyánsárga fényt adó lámpával kell megjelölni

- részleges útlezárásnál az elkorlátozás úttestre eső sarokpontját,
- egy forgalmi sávot meghaladó korlátozásnál az elkorlátozás úttestre eső sarokpontját és a teljesen lezárt forgalmi sávok tengelyét.

A gyalogosforgalom munkaterülettől elhatárolt szabad mozgását biztosítani kell, akadály esetén min. 1 m széles provizóriummal át kell vezetni. A forgalom alatt álló közútra gyalogos a forgalommal párhuzamosan nem terelhető.

A munkaterület mellett, forgalmi sávban munkagép, ember nem tartózkodhat, a munkaterületről kikerülő anyag, építési anyag és törmelék nem tárolható.

A bontott és az építési anyagot minden esetben kalodában kell elhelyezni.

A jóváhagyott tervtől eltérni csak Társaságunkkal egyeztetett módon lehet. A tervtől eltérő munkavégzés, vagy feltételeink be nem tartása esetén hozzájárulásunk érvényét veszti.

Amennyiben a kezelői hozzájárulással ellátott építés alatti állapottervektől a kivitelezés során eltérés válik szükségessé, új forgalomkorlátozási állapottervet kell készíteni, amelyre kezelői hozzájárulásunkat meg kell kérni.

Forgalomtechnikai kezelői hozzájárulásunk 6 hónapig, vagy az ebben a 6 hónapban kérelmezett érvényes munkakezdési engedélyben meghatározott időszak végéig érvényes. A hozzájárulásunkban megállapított feltételekkel szemben kérelemmel a Budapest Főváros Kormányhivatala III. Kerületi Hivatalához lehet fordulni.

Forgalomtechnikai kezelői hozzájárulásunkat a Magyarország helyi önkormányzatairól szóló 2011. évi CLXXXIX. törvény 23. § (4) bekezdés 1. pontja, a közúti közlekedésről szóló 1988. évi I. törvény 33. és 34. §-ai, az utak forgalomszabályozásáról és a közúti jelzések elhelyezéséről szóló 20/1984. (XII.21.) KM rendelet 2. §-a, valamint a fővárosi helyi közutak kezelésének és üzemeltetésének szakmai szabályairól,

Budapest Közút
Zártkörűen Működő Részvénytársaság
cégjegyzékszám: 01-10-047154
postacím: Budapest Közút Zrt. Budapest Pf. 86. 1518

telefon: +36 1 776-6134
fax: +36 1 776-6212
web: www.budapestkozut.hu
e-mail: budapestkozut@budapestkozut.hu

JW/40

MŰSZAKI LEÍRÁS

a VIII., Sárkány utca 2. – Diószegi Sámuel utca 30. ingatlan építés közterület-foglalásához

A közterület-foglaláshoz szükséges kialakítandó ideiglenes forgalmi rendet a mellékelt forgalomkorlátozási terv tartalmazza.

A vonatkozó terv a közlekedés-biztonság szempontjainak figyelembevételével készült.

A közterület-foglalásra az ingatlan beépítéséhez van szükség A Sárkány utcában a leendő épület előtti járda és parkolósáv elfoglalására van szükség. A kereszteződésben található egy burkolat alatti tűzcsap, amelyről a Fővárosi Vízművekkel történt megállapodás szerint az építkezés vízellátását biztosítják, ezért ezt a területet is el kell keríteni, a felszínen futó vezeték rögzíteni kell, és botlásmentes rámpával biztosítani az átjárást.

A vonatkozó rendeleteknek megfelelően a tárgyi munka forgalomtechnikai tervét a BKK Közút Zrt. Forgalomtechnikai Igazgatóságával, illetve a BKK Zrt. Tömegközlekedési Divíziójával egyeztettem.

A kivitelezés megkezdése előtt két nappal értesíteni kell a BKK INFO-ot a 317-1173-as telefonszámon. Az általános munkavédelmi előírásokon túl a forgalomkorlátozás különleges kitétel nem igényel.

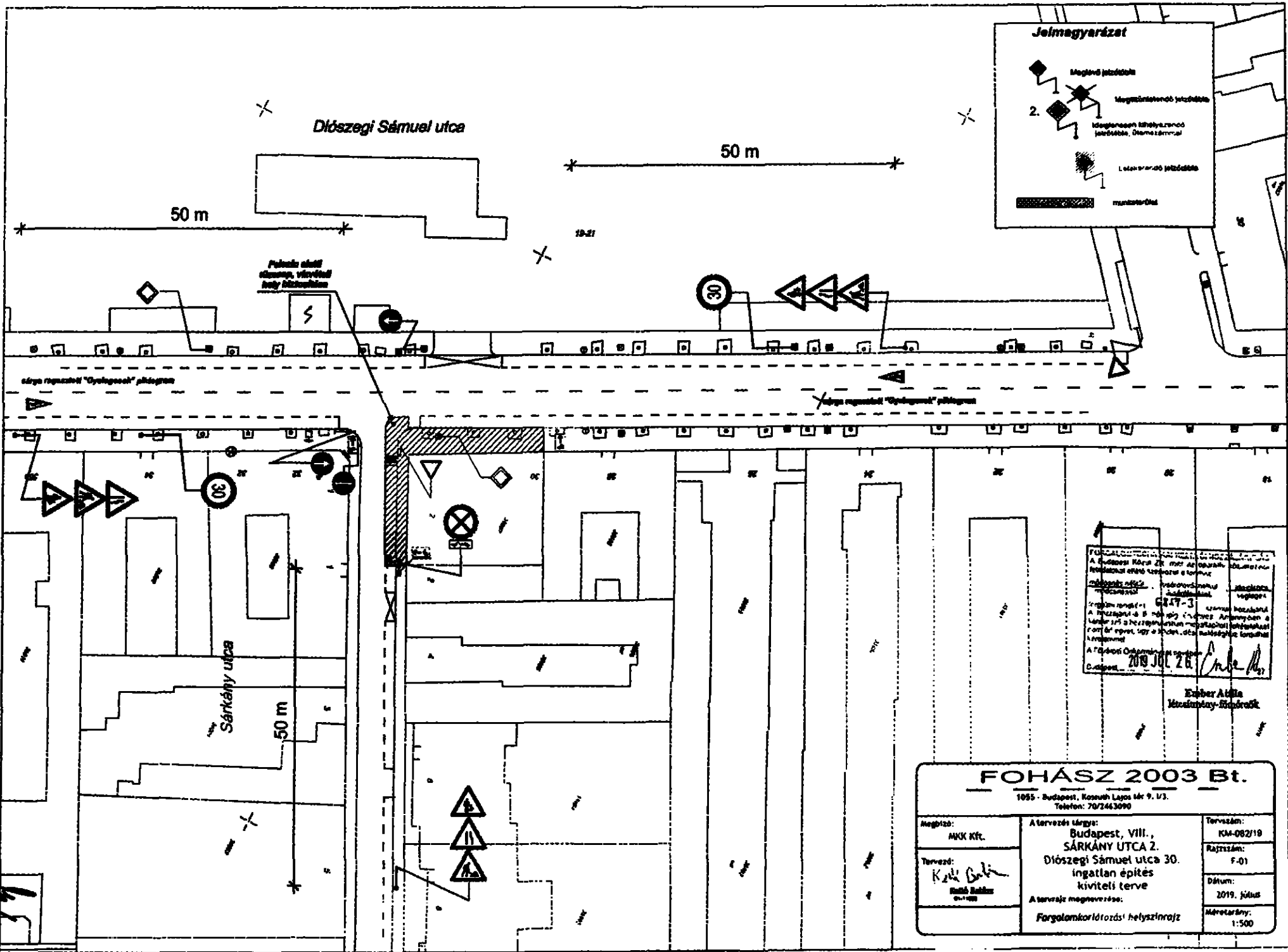
Ezen terv az érvényes előírásoknak, az 1/1975. (II.5) KPM-BM számú (KRESZ), a 20/1984. (XII.21) KM számú, a 3/2001. (I.31), a 4/2001.(I.31), valamint a 11/2001.(III.13) KöViM rendeletekben foglaltaknak megfelel.

Budapest, 2019. július



.....
Kelló Balázs
Tervező (K0-T/01-11882)





Jelmagyarázat

- Meglévő jelzőtábla
- Megújítandó jelzőtábla
- Előre megrendelt jelzőtábla
- Leendő jelzőtábla
- manószelvény

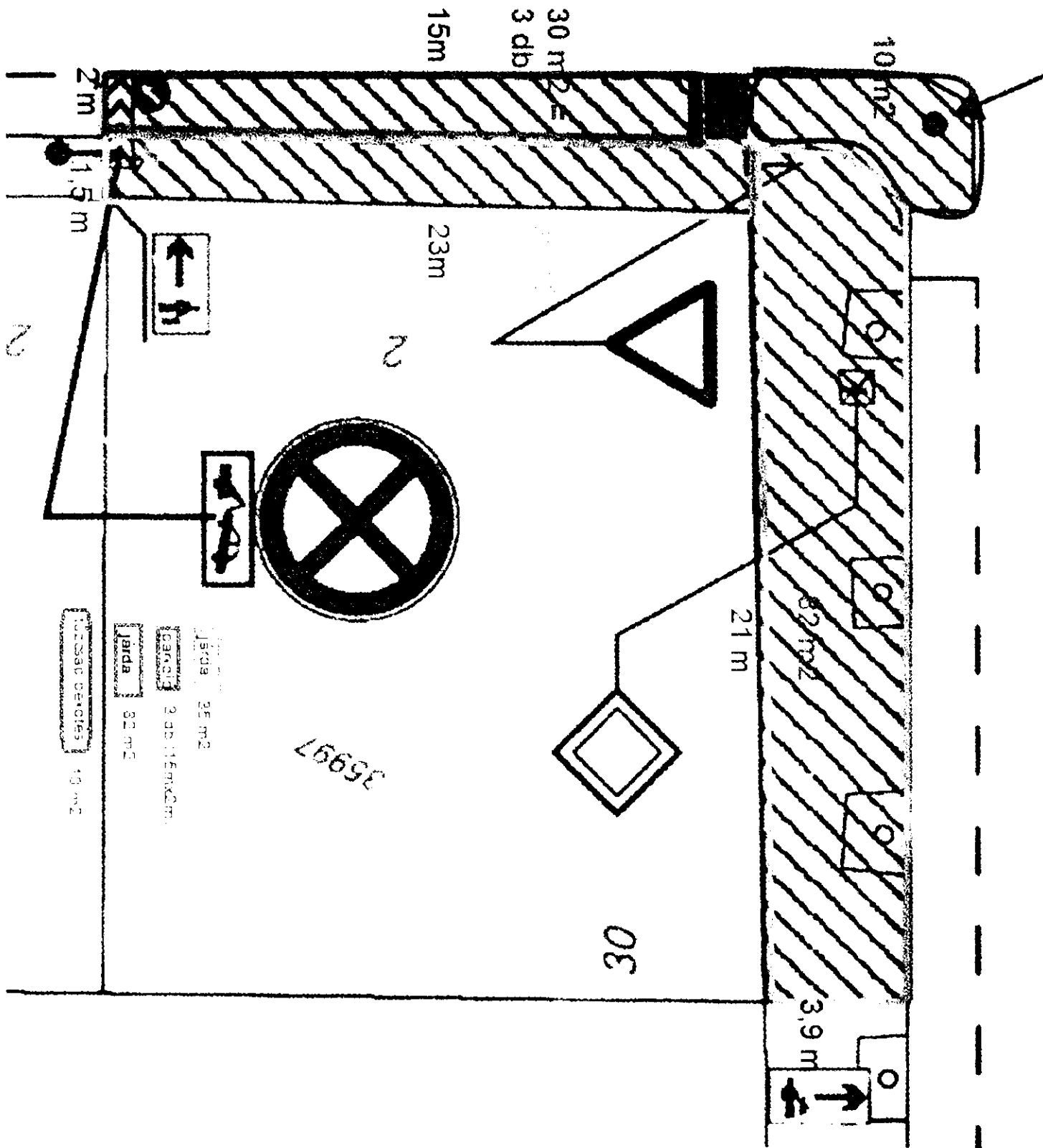
FÜLÖKÖZMŰVEK ÉS HÉLYI ÉPÍTÉSEK
 A Budapesti Közmű Zrt. mérési adatainak felhasználásával készült a tervezés.
 A tervezés során a Budapesti Közmű Zrt. által megadott adatok alapján készült a tervezés.
 A tervezés során a Budapesti Közmű Zrt. által megadott adatok alapján készült a tervezés.
 A tervezés során a Budapesti Közmű Zrt. által megadott adatok alapján készült a tervezés.
 Budapest, 2019. július 26. *Erőss Attila*

Erőss Attila
 Műszaki vezető

FOHÁSZ 2003 Bt.
 1055 - Budapest, Kosuth Lajos tér 9. / 13.
 Telefon: 70/2443090

Megbízó: MKK Kft.	A tervezés tárgya: Budapest, VIII., SÁRKÁNY UTCA 2. Diószegi Sámuel utca 30. ingatlan építés kiviteli terve	Tervezés: KM-082/19
Tervező: <i>Kovács Balázs</i> Balázs Balázs 09-1222	A tervezés megnevezése: Forgalomkorlátozás helyszínrajz	Rajtszám: F-01
		Dátum: 2019. július
		Méretarány: 1:500

27/42



JW