

Előterjesztő: Gazdálkodási Ügyosztály

2.1. sz. napirend
POT

ELŐTERJESZTÉS
a Városgazdálkodási és Pénzügyi Bizottság 2019. szeptember 09-ei ülésére

Tárgy: Javaslat közterület-használati kérelmek elbírálására

Előterjesztő: dr. Hencz Adrienn ügyosztályvezető

Készítette: Boros Gábor Szabolcs, Gyuricza Ramóna ügyintézők

A napirendet nyilvános ülésen kell tárgyalni.

A döntés elfogadásához egyszerű szavazattöbbség szükséges.

Melléklet: 17 db

Tisztelt Városgazdálkodási és Pénzügyi Bizottság!

I. Tényállás és a döntés tartalmának részletes ismertetése

Az elmúlt időszakban a Budapest Főváros VIII. kerület Józsefvárosi Polgármesteri Hivatalhoz az alábbi - a Józsefvárosi Önkormányzat tulajdonában lévő közterületek használatáról és használatának rendjéről szóló 37/2017. (IX.14.) önkormányzati rendelet (a továbbiakban: Rendelet) szerinti - közterület-használati hozzájárulás iránti kérelmek érkeztek.

1.

Közterület-használó, kérelmező:

InstaFarina Kft.

(székhely: 1188 Budapest, Nyárfás sor 43/A.)

A kérelemben foglalt közterület-használat ideje:

2019. szeptember 10. és 2019. október 07.

Közterület-használat célja:

Szeptember Fest (építési és bontási munkák)

Közterület-használat helye:

Budapest VIII. kerület, Corvin sétány Futó u. felőli oldalán elhelyezkedő közterületen

Közterület-használat nagysága:

64 m²

Közterület-használat díja:

420,- Ft/m²/nap + ÁFA

A kérelemben foglalt közterület-használat ideje:

2019. szeptember 11. – 2019. október 06.

Közterület-használat célja:

Szeptember Fest

Közterület-használat helye:

Budapest VIII. kerület, Corvin sétány Futó u. felőli oldalán elhelyezkedő közterületen

Közterület-használat nagysága:

64 m²

Közterület-használat díja:

320,- Ft/m²/nap + ÁFA

Közterület-használat díja összesen:

586.240,- Ft + ÁFA (320,- Ft * 64 m² * 26 nap) és
(420,- Ft * 64 m² * 2 nap)

Díjfizetés ütemezése:

egy összegben

Tényállás: Az InstaFarina Kft. 2019. július 17. napján érkezett kérelmében közterület-használati hozzájárulás – teljes díjfizetéssel történő - megadását kérte a Tisztelt Bizottságtól tekintettel arra, hogy Szeptember Fest megtartása céljából kívánja használni a fenti területet.

Fentiekre tekintettel a Gazdálkodási Ügyosztály javasolja a közterület-használati hozzájárulás teljes díjfizetéssel történő megadását.

2.

Közterület-használó, kérelmező:

Reguly 21 Kft.

(székhely: 1083 Budapest, Reguly Antal u. 21.)

A kérelemben foglalt közterület használat ideje:

2019. szeptember 09. – 2019. szeptember 27.

Közterület-használat célja: felvonulási terület
Közterület-használat helye: Budapest VIII. kerület, Reguly A. u. 21. – Delej u. sarkán lévő közterület
Közterület-használat nagysága: 1 db parkolóhely (parkolóhelyenként 10 m²)
Közterület-használat díja: bruttó 1.750,- Ft/parkolóhely/nap (munkanapokon 175,- Ft/óra/parkolóhely) és 420,- Ft/m²/nap + ÁFA (munkaszüneti napokon)

építési munkaterület parkolóhelyen: munkanapokon összesen:

20.669,- Ft + ÁFA (bruttó 1.750,- Ft,-*15 munkanap * 1 db parkolóhely, azaz 26.250,- Ft)

építési munkaterület parkolóhelyen: munkaszüneti napokon összesen:

16.800,- Ft + ÁFA (420,- Ft * 10 m² * 4 nap)

Közterület-használat díja összesen: 37.469,- Ft + ÁFA
Díjkiesés, díjelengedés: 16.800,- Ft + ÁFA
Díjfizetés: 20.669,- Ft + ÁFA

Tényállás: A Reguly 21 Kft. 2019. augusztus 21. napján érkezett kérelmében közterület-használati hozzájárulás – teljes díjmentességgel történő - megadását kéri a Tisztelt Bizottságtól tekintettel arra, hogy a Budapest VIII. kerület, Reguly A. u. 21. számú társasház tetőfelújítása céljából kívánja használni a fenti területet.

A Rendelet 28.§ (3) bekezdésben foglaltak alapján, a társasházak és szövetkezeti lakóházak épület felújítási, homlokzat-helyreállítási munkához szükséges közterület használata díjmentes, amennyiben nem jár fizető parkolóhely elfoglalásával. Amennyiben a közterület-használat fizető parkolóhely elfoglalásával jár, a közterület-használat díja megegyezik a parkolóhelyek után fizetendő parkolási díj összegével.

Fentiekre tekintettel a Gazdálkodási Ügyosztály javasolja a közterület-használati hozzájárulás megadását és díjmentesség biztosítását azzal, hogy a díjmentesség nem terjed ki a kérelemben megjelölt időszakban igénybe vett parkolóhelyek után fizetendő parkolási díj összegére.

3.

Közterület-használó, kérelmező: **Elda Café 2016 Kft.**
(székhely: 2253 Tápióság, Papp Károly utca 51.)

A kérelemben foglalt közterület használat ideje:

2019. október 16. – 2020. október 16.

Közterület-használat célja:

vendéglátó terasz

Közterület-használat helye:

Budapest VIII. kerület, Krúdy utca 4. szám előtti közterületen

Közterület-használat nagysága:

22 m²

Közterület-használat díja:

szezonon belül: 4000,- Ft/m²/hó + ÁFA
szezonon kívül: 1000,- Ft/m²/hó + ÁFA
660.000,- Ft + ÁFA (4000,- Ft 6 hó * 22 m²) +
(1000,- Ft * 6 hó * 22 m²)

Közterület-használat díja összesen:

660.000,- Ft + ÁFA

Díjfizetés ütemezése:

egy összegben

Tényállás: Az Elda Café 2016 Kft. 2019. július 31. napján érkezett kérelmében közterület-használati hozzájárulás – előre egy összegben történő teljes díjfizetéssel való – megadását kéri a Tisztelt Bizottságtól tekintettel arra, hogy vendéglátó terasz céljából kívánja használni a fenti területet.

A Városgazdálkodási és Pénzügyi Bizottság a 900/2017. (X.16.) és 1046/2018. (XI.05.) számú határozatával korábban hozzájárult a fenti terület-használatához 2017. október 16. – 2019. október 15. közötti időszakra vonatkozóan.

A Gazdálkodási Ügyosztály a kérelem beérkezését követően a hatósági vélemények beszerzése felől intézkedett.

A Hatósági Ügyosztály Igazgatási Iroda kereskedelmi szempontból nem emelt kifogást, amennyiben a vendéglátó teraszt a kereskedő az üzlet nyílászáróinak zárva tartásával üzemelteti. A Városépítészeti Iroda állásfoglalása szerint a benyújtott helyszínrajz alapján a közterület-használat engedélyezhető.

A Fővárosi Katasztrófavédelmi Igazgatóság tűzvédelmi szempontból nem emelt kifogást, amennyiben egy ember által könnyen mozdítható, nem rögzített székek, asztalok stb. helyez ki közvetlenül a vendéglátó hely homlokzata mellett.

Budapest Főváros VIII. kerület Józsefváros Önkormányzat Képviselő-testületének a településkép védelméről szóló 34/2017. (IX.14.) számú önkormányzati rendelet 23.§ a) pont aa) alpontja alapján „a vendéglátó terasz közterületen, közterületre nyíló magánterületen vagy közhasználat céljára átadott magánterületen csak abban az esetben létesíthető, ha a gyalogos sáv szélessége – a biztonsági- és berendezési sávok megtartásával – legalább 2,0 m”.

Fentiek alapján a Gazdálkodási Ügyosztály nem javasolja a közterület-használati hozzájárulás megadását.

4.

Közterület-használó, kérelmező:

L-Coffee Kft.

(székhely: 1062 Budapest, Teréz krt.55-57.)

A kérelemben foglalt közterület-használat ideje:

2019. július 08. – 2019. december 31.

Közterület-használat helye:

Budapest VIII. kerület, Corvin Sétány 2. szám előtti közterületen

Közterület-használat célja:

vendéglátó terasz

Közterület-használat nagysága:

38 m²

Közterület-használat díja:

szeznonon belül: 4.000,- Ft/m²/hó + ÁFA
szeznonon kívül: 1.000,- Ft/m²/hó + ÁFA

Közterület-használat célja:

napernyő

Közterület-használat nagysága:

38 m²

Közterület-használat célja:

virágláda

Közterület-használat nagysága:

6 db

Közterület-használat díja:

0,-Ft/m²/hó + ÁFA

Közterület-használat díja összesen:

684.000,- Ft + ÁFA (4000,- Ft*38 m²*4 hó) + (1000,- Ft*38 m²*2 hó)+

Díjfizetés ütemezése:

havi díjfizetés

Tényállás: Az L- Coffee Kft. 2019. június 12. napján érkezett kérelmében közterület-használati hozzájárulás – havonta történő teljes díjfizetéssel - megadását kérte a Tisztelt Bizottságtól tekintettel arra, hogy vendéglátó terasz és napernyő elhelyezése céljából kívánja használni a fenti területet.

A Gazdálkodási Ügyosztály a kérelem beérkezését követően a hatósági vélemények beszerzése felől intézkedett.

A Hatósági Ügyosztály Igazgatási Iroda kereskedelmi szempontból nem emelt kifogást, amennyiben a vendéglátó teraszt a kereskedő az üzlet nyílászáróinak zárva tartásával üzemelteti. A Fővárosi Katasztrófavédelmi Igazgatóság tűzvédelmi szempontból nem emelt kifogást, amennyiben a kihelyezett asztalok székek virágládák egy ember által könnyen mozdítható, járda burkolatához nem rögzített. A Budapesti Rendőr-főkapitányság VIII. kerületi Rendőrkapitányság közlekedés, közrend és közbiztonság szempontjából nem emelt kifogást.

A Pénzügyi Ügyosztály tájékoztatása alapján az L- Coffee Kft. a közterület-használati díj tartozását 2019.09.02. napján rendezte.

Fentiek alapján a Gazdálkodási Ügyosztály javasolja a közterület-használati hozzájárulás megadását azzal, hogy a kérelmező a vendéglátó terasz céljából igénybevett közterület-használati díjat 2019. július 08. – 2019. szeptember 08. közötti időszakra vonatkozóan is fizesse meg, azzal, hogy a havi díjfizetés az október hónaptól esedékes, előtte lévő időszakra egy összegben esedékessé válik.

5.

Közterület-használó, kérelmező:

Magyar Honvédség Logisztikai Központ
(székhely: 1095 Budapest, Soroksári út 152.)

A kérelemben foglalt közterület-használat ideje:

2019. szeptember 19. – 2019. szeptember 20.
rendezvény

Közterület-használat célja:

Budapest VIII. kerület, Magyarok Nagyasszonya tér
600 m² úttest és 75 db parkoló

Közterület-használat helye:

Közterület-használat nagysága:

1.750,- Ft/parkolóhely/nap (munkanapokon 175,-
Ft/óra/parkolóhely) és 320,- Ft/m²/nap + ÁFA
(úttesten)

Közterület-használat díja:

parkolóhely (10 m²-es parkolóhelyek esetén):

206.693,- Ft + ÁFA (bruttó 1.750,- Ft x 2 munkanap
x 75 db parkolóhely, azaz 262.500,- Ft)

úttesten:

384.000,- Ft + ÁFA (320 Ft,- * 2 nap * 600 m²)

Közterület-használat díja összesen:

590.693,- Ft + ÁFA

Díjkiesés, díjelengedés esetén:

590.693,- Ft + ÁFA

Tényállás: A Magyar Honvédség Logisztikai Központ 2019. augusztus 28. napján érkezett kérelmében közterület-használati hozzájárulás – teljes díjmentességgel történő – megadását kérte a Tisztelt Bizottságtól tekintettel arra, hogy katonai keretek között megtartandó Máté napi szentmise lebonyolítása céljából kívánja használni a fenti közterületet.

Fentiekre tekintettel a Gazdálkodási Ügyosztály javasolja a közterület-használati hozzájárulás megadását, továbbá a díjmentesség biztosítását, tekintettel a Rendelet 28. § (1) bekezdés d) pontjában foglaltakra.

6.

Közterület-használó, kérelmező:

**Budapest VIII. kerület, Kiss József u.14. szám
alatti Társasház**

(székhely: 1081 Budapest, Kiss József u.14.)

A kérelemben foglalt közterület használat ideje:

2019. augusztus 30. – 2019. október 15.

Közterület-használat célja:

építési munkaterület

Közterület-használat helye:

Budapest VIII. kerület, Kiss József u.14. szám előtt

Közterület-használat nagysága:

57 m² járda és 4 db parkolóhely (parkolóhelyenként
10 m²)

Közterület-használat díja:

bruttó 2.650,- Ft/parkolóhely/nap (munkanapokon
265,- Ft/óra/parkolóhely) és 420,- Ft/m²/nap + ÁFA
(munkaszüneti napokon és a járda területén 12
hónapot meg nem haladó közterület-használat esetén)

építési munkaterület járdán:

1.125.180,- Ft + ÁFA (420,- Ft * 57 m² * 47 nap)

építési munkaterület parkolóhelyen: munkanapokon

összesen:

275.433,- Ft + ÁFA (bruttó 2.650,- Ft,-*33 munkanap
* 4 db parkolóhely, azaz 349.800,- Ft)

építési munkaterület parkolóhelyen: munkaszüneti napokon összesen:

335.160,- Ft + ÁFA (420,- Ft * 57 m² * 14 nap)

Közterület-használat díja összesen: 1.735.773,- Ft + ÁFA
Díjfizetés: 275.433,- Ft + ÁFA
Díjkiesés, díjelengedés: 1.460.340,- Ft + ÁFA

Tényállás: A Budapest VIII. kerület, Kiss József u.14. szám alatti Társasház 2019. augusztus 30. napján érkezett kérelmében közterület-használati hozzájárulás – teljes díjmentességgel történő – megadását kéri a Tisztelt Bizottságtól tekintettel arra, hogy a Budapest VIII. kerület, Kiss József u.14. szám alatti társasház felújítási munkálatai miatt kívánja használni a fenti területet.

A Rendelet 28.§ (3) bekezdésben foglaltak alapján, a társasházak és szövetkezeti lakóházak épület felújítási, homlokzat-helyreállítási munkához szükséges közterület használata díjmentes, amennyiben nem jár fizető parkolóhely elfoglalásával. Amennyiben a közterület-használat fizető parkolóhely elfoglalásával jár, a közterület-használat díja megegyezik a parkolóhelyek után fizetendő parkolási díj összegével.

Fentiekre tekintettel a Gazdálkodási Ügyosztály javasolja a közterület-használati hozzájárulás megadását és díjmentesség biztosítását azzal, hogy a díjmentesség nem terjed ki a kérelemben megjelölt időszakban igénybe vett parkolóhelyek után fizetendő parkolási díj összegére.

7.

Közterület-használó, kérelmező: **Közösség a Corvin-Losonci Negyedért Egyesület**
(székhely: 1083 Budapest, Práter utca 71. fsz./7.)

A kérelemben foglalt közterület-használat ideje: 2019. szeptember 21.
Közterület-használat célja: rendezvény (Losi zenés családi nap)
Közterület-használat helye: Budapest VIII. kerület, Horváth Mihály tér
Közterület-használat nagysága: 1.441 m²
Közterület-használat díja: 320,- Ft/m²/nap + ÁFA (úttesten)
Közterület-használat díja összesen: 461.120,- Ft + ÁFA (320 Ft,- * 1 nap * 1.441m²)
Díjkiesés, díjelengedés esetén: 461.120,- Ft + ÁFA

Tényállás: A Közösség a Corvin-Losonci Negyedért Egyesület 2019. augusztus 22. napján érkezett kérelmében közterület-használati hozzájárulás – teljes díjmentességgel történő – megadását kérte a Tisztelt Bizottságtól tekintettel arra, hogy katonai keretek között megtartandó Losi zenés családi nap lebonyolítása céljából kívánja használni a fenti közterületet.

Fentiekre tekintettel a Gazdálkodási Ügyosztály javasolja a közterület-használati hozzájárulás megadását, továbbá a díjmentesség biztosítását, tekintettel a Rendelet 28. § (1) bekezdés d) pontjaiban foglaltakra.

8.

Közterület-használó, kérelmező: **Swietelsky Magyarország Kft.**
(székhely: 1016 Budapest, Mészáros utca 56. II./3.)

A kérelemben foglalt közterület-használat ideje: 2019. szeptember 16.-2020. március 15.
Közterület-használat célja: építési munkaterület
Közterület-használat helye: Budapest VIII. kerület, Hős utca – Százados utca előtti járdán
Közterület-használat nagysága: 158 m²
Közterület-használat díja: 420,- Ft/m²/nap + ÁFA
Közterület-használat díja összesen: 12.077.520,- Ft + ÁFA (420 Ft,- * 182 nap * 158 m²)
Díjfizetés ütemezése: egy összegben

Tényállás: A Swietelsky Magyarország Kft.. 2019. július 10. napján érkezett kérelmében közterület-használati hozzájárulás – előre egy összegben teljes díjfizetéssel történő - megadását kérte a Tisztelt Bizottságtól tekintettel arra, hogy irodaház kivitelezési munkálatai céljából kívánja használni a fenti közterületet.

Fentiek alapján a Gazdálkodási Ügyosztály javasolja a közterület-használati hozzájárulás - előre egy összegben történő teljes díjfizetéssel való – megadását.

9.

Közterület-használó, kérelmező:

Pázmány Péter Katolikus Egyetem
(székhely: 1088 Budapest, Szentkirályi utca 28.)

A kérelemben foglalt közterület-használat ideje:

2019. szeptember 12.

Közterület-használat célja:

Pro Facultate nap

Közterület-használat helye:

Budapest VIII. kerület, Mikszáth Kálmán tér közterületen

Közterület-használat nagysága:

850 m²

Közterület-használat díja:

320,- Ft/m²/nap + ÁFA

Közterület-használat díja összesen:

272.000,- Ft + ÁFA (320,- Ft * 850 m² * 1 nap)

Díjkiesés, díjelengedés:

272.000,- Ft + ÁFA

Tényállás: A Pázmány Péter Katolikus Egyetem 2019. augusztus 22. napján érkezett kérelmében közterület-használati hozzájárulás – teljes díjmentességgel történő - megadását kérte a Tisztelt Bizottságtól tekintettel arra, hogy az egyetemi Pro Facultate nap elnevezésű rendezvény megtartása céljából kívánja használni a fenti területet.

Fentiekre tekintettel a Gazdálkodási Ügyosztály javasolja a Rendelet 28.§ (1) bekezdés c) és g) pontjában foglaltak alapján, a közterület-használati hozzájárulás teljes díjmentességgel történő megadását.

10.

Közterület-használó, kérelmező:

Budapest VIII. kerület, József krt. 36. szám alatti Társasház

(székhely: 1081 Budapest, József krt. 36)

A kérelemben foglalt közterület használat ideje:

2019. szeptember 09. – 2019. szeptember 22.

Közterület-használat célja:

építési munkaterület

Közterület-használat helye:

Budapest VIII. kerület, József krt. 36. szám alatti

Közterület-használat nagysága:

társasház Kis salétrom u. – Salétrom utca homlokzata előtt

Közterület-használat díja:

4 db parkolóhely mozgó jelleggel (parkolóhelyenként 10 m²)

bruttó 2.650,- Ft/parkolóhely/nap (munkanapokon 265,- Ft/óra/parkolóhely) és 420,- Ft/m²/nap + ÁFA (munkaszüneti napokon)

építési munkaterület parkolóhelyen munkanapokon összesen:

62.598,- Ft + ÁFA (bruttó 2.650,- Ft,*10 munkanap * 3 db parkolóhely, azaz 79.500,- Ft)

építési munkaterület parkolóhelyen munkaszüneti napokon összesen:

50.400,- Ft + ÁFA (420,- Ft * 30 m² * 4 nap)

Közterület-használat díja összesen:

112.998,- Ft + ÁFA

Díjkiesés, díjelengedés:

50.400,- Ft + ÁFA

Díjfizetés:

62.598,- Ft + ÁFA

Tényállás: A Budapest VIII. kerület, József krt. 36. szám alatti Társasház 2019. szeptember 2. napján érkezett kérelmében közterület-használati hozzájárulás – teljes díjmentességgel történő – megadását kéri a Tisztelt Bizottságtól tekintettel arra, hogy a Budapest VIII. kerület, József krt. 36. szám alatti társasház tető felújítási munkálatai miatt kívánja használni a fenti területet.

A Rendelet 28.§ (3) bekezdésben foglaltak alapján, a társasházak és szövetkezeti lakóházak épület felújítási, homlokzat-helyreállítási munkához szükséges közterület használata díjmentes, amennyiben nem jár fizető parkolóhely elfoglalásával. Amennyiben a közterület-használat fizető parkolóhely elfoglalásával jár, a közterület-használat díja megegyezik a parkolóhelyek után fizetendő parkolási díj összegével.

Fentiekre tekintettel a Gazdálkodási Ügyosztály javasolja a közterület-használati hozzájárulás megadását és díjmentesség biztosítását azzal, hogy a díjmentesség nem terjed ki a kérelemben megjelölt időszakban igénybe vett parkolóhelyek után fizetendő parkolási díj összegére.

11.

Közterület-használó, kérelmező: **M.C.F. Budapest Fővárosi Szervezete**
(székhely: 1063 Budapest, Szív u. 69. fsz. 1.)

A kérelemben foglalt közterület használat ideje: 2020. január 01. – 2021. december 31.

Közterület-használat célja: nyílt szerkezetű pult (virágárusítás)
Közterület-használat helye: Budapest VIII. kerület, Népszínház u. 7-9. szám előtti közterület
Közterület-használat nagysága: 2 m²
Közterület-használat díja: 4.540,- Ft/m²/hó + ÁFA
Közterület-használat díja összesen: 108.960,- Ft + ÁFA (4.540,- Ft * 12 hó * 2 m²)
Díjfizetés ütemezése: félévente

Tényállás: Az M.C.F. Budapest Fővárosi Szervezete 2019. augusztus 12. napján érkezett kérelmében közterület-használati hozzájárulás – előre egy összegben teljes díjfizetéssel történő - megadását kéri a Tisztelt Bizottságtól tekintettel arra, hogy nyílt szerkezetű pult (virágárusítás) céljából kívánja használni a fenti területet.

A Városgazdálkodási és Pénzügyi Bizottság 697/2018. (VII.30.) és a 977/2018. (X.08.) számú határozataival korábban hozzájárult a fenti közterület-használatához 2018. augusztus 01. - 2019. december 31. közötti időszakra.

A Gazdálkodási Ügyosztály a kérelem beérkezését követően a hatósági vélemények beszerzése felől intézkedett.

A Hatósági Ügyosztály Igazgatási Iroda kereskedelmi szempontból nem emelt kifogást. A Budapesti Rendőr-főkapitányság VIII. kerületi Rendőrkapitányság közlekedés, közrend és közbiztonság szempontjából nem emelt kifogást. A Városépítészeti Iroda állásfoglalása szerint a közterület-használat engedélyezhető, ha a gyalogos forgalom számára legalább 2 méter széles sáv szabadon marad. A Fővárosi Katasztrófavédelmi Igazgatóság tűzvédelmi szempontból nem emelt kifogást, amennyiben a kihelyezett 2 m² alapterületű nyílt szerkezetű pult a járda burkolatához nem rögzített és egy ember által könnyen mozgítható.

Fentiek alapján a Gazdálkodási Ügyosztály javasolja a közterület-használati hozzájárulás – félévente történő teljes díjfizetéssel való – megadását.

12.

Közterület-használó, kérelmező: **BUSZER Budapesti Építő és Szerelő Zrt.**
(székhely: 1163 Budapest, Új Kőbánya u. 23.)

A kérelemben foglalt közterület-használat ideje: 2019. szeptember 01. – 2019. október 31.
Közterület-használat célja: védőtető

Közterület-használat helye:	Budapest VIII. kerület, Fecske u. 7. szám előtti járdán
Közterület-használat nagysága:	23 m ²
Közterület-használat díja:	820,- Ft/m ² /hó + ÁFA
Közterület-használat díja összesen:	37.720,- Ft + ÁFA (820 Ft,- * 2 hó * 23 m ²)
Díjfizetés ütemezése:	egy összegben

Tényállás: A BUSZER Budapesti Építő és Szerelő Zrt. 2019. augusztus 12. napján érkezett kérelmében közterület-használati hozzájárulás – előre egy összegben teljes díjfizetéssel történő – megadását kérte a Tisztelt Bizottságtól tekintettel arra, hogy a Budapest VIII. kerület Fecske u. 7. szám alatt épülő társasház építéséhez szükséges védőtető céljából kívánja használni a fenti közterületet.

Fentiek alapján a Gazdálkodási Ügyosztály javasolja a közterület-használati hozzájárulás – előre egy összegben történő teljes díjfizetéssel való – megadását. azzal, hogy a 2019. szeptember 01. – 2019. szeptember 08. napja közötti időszakra vonatkozó közterület-használati díjat a használó fizesse meg.

13.

Közterület-használó, kérelmező:	ARAN Invest Kft. (székhely: 1082 Budapest, Leonardo da Vinci u. 10.)
A kérelemben foglalt közterület használat ideje:	2019. június 17. – 2020. március 31.
Közterület-használat célja:	építési munkaterület (felvonulási terület)
Közterület-használat helye:	Budapest VIII. kerület, Tömő u. 58. szám előtt 82 m ² járdán és úttesten
Közterület-használat nagysága:	82 m ²
Közterület-használat díja:	420,- Ft/m ² /nap + ÁFA <u>építési munkaterület: járdán és úttesten</u> <u>9.953.160,- Ft + ÁFA (420,- Ft * 82 m² * 289 nap)</u>
Közterület-használat díja összesen:	9.953.160,- Ft + ÁFA
Díjfizetés ütemezése:	havonta

Tényállás: A Gazdálkodási Ügyosztály a Városgazdálkodási és Pénzügyi Bizottság 923/2019. (VIII. 21.) számú határozatának módosítását kéri, tekintettel arra, hogy adminisztrációs hiba miatt a közterület-használat időtartama tévesen 2019. augusztus 21. – 2019. március 31. került feltüntetésre. A közterület-használat helyes időtartama: 2019. augusztus 21. – 2020. március 31.

A kérelmező érvényes forgalomtechnikai tervvel rendelkezik.

Fentiek alapján a Gazdálkodási Ügyosztály javasolja a Városgazdálkodási és Pénzügyi Bizottság 923/2019. (VIII.21.) számú határozatának javítását az időpont tekintetében, egyben a közterület-használati hozzájárulás – havonta, teljes díjfizetéssel történő – megadását, azzal, hogy a kérelmező az építési munkaterület céljából igénybevett közterület-használati díjat 2019. június 17. – 2019. szeptember 08. közötti időszakra vonatkozóan is fizesse meg, azzal, hogy a havi díjfizetés az október hónaptól esedékes, előtte lévő időszakra egy összegben esedékessé válik.

14.

Közterület-használó, kérelmező:	Budapest VIII. kerület, Visi Imre u. 11. szám alatti Társasház (székhely: közös képviselő: Ferox Bt. 1093 Budapest, Lónyai u. 3.)
A kérelemben foglalt közterület használat ideje:	2019. augusztus 14. – 2019. szeptember 30.
Közterület-használat célja:	építési munkaterület (homlokzat felújítás – erkély rekonstrukció)
Közterület-használat helye:	Budapest VIII. kerület, Visi Imre u. 11 szám előtt
Közterület-használat nagysága:	55 m ² járda és 4 db parkolóhely (parkolóhelyenként

Közterület-használat díja: 10 m²)
építési munkaterület: 420,- Ft/m²/nap + ÁFA
parkolóhely: bruttó 2.650,- Ft/parkolóhely/nap
(munkanapokon 265,- Ft/óra/parkolóhely) és 420,-
Ft/m²/nap + ÁFA (munkaszüneti napokon)

építési munkaterület járdán:

1.108.800,- Ft + ÁFA (420,- Ft * 55 m² * 48 nap)

építési munkaterület parkolóhelyen munkanapokon
összesen: 267.087,- Ft + ÁFA (bruttó 2.650,- Ft,- *
32 munkanap * 4 db parkolóhely, azaz 339.200,- Ft)

építési munkaterület parkolóhelyen: munkaszüneti
napokon összesen: 268.800,- Ft + ÁFA (420,- Ft * 40
m² * 16 nap)

Közterület-használat díja összesen: 1.644.687,- Ft + ÁFA
Díjkiesés-díjelengedés: 1.377.600,- Ft + ÁFA
Díjfizetés: 267.087,- Ft + ÁFA

Tényállás: A Gazdálkodási Ügyosztály a Városgazdálkodási és Pénzügyi Bizottság 834/2019. (VIII.12.) számú határozatának módosítását kéri, tekintettel arra, hogy adminisztrációs hiba miatt a közterület-használat időtartama tévesen 2019. június 15. – 2019. augusztus 13. került feltüntetésre. A közterület-használat helyes időtartama: 2019. augusztus 14. – 2019. szeptember 30.

A Rendelet 28.§ (3) bekezdésben foglaltak alapján, a társasházak és szövetkezeti lakóházak épület felújítási, homlokzat-helyreállítási munkához szükséges közterület használata díjmentes, amennyiben nem jár fizető parkolóhely elfoglalásával. Amennyiben a közterület-használat fizető parkolóhely elfoglalásával jár, a közterület-használat díja megegyezik a parkolóhelyek után fizetendő parkolási díj összegével.

Fentiekre tekintettel a Gazdálkodási Ügyosztály javasolja a Városgazdálkodási és Pénzügyi Bizottság 834/2019. (VIII.12.) számú határozatának módosítását, egyben a közterület-használati hozzájárulás megadását és díjmentesség biztosítását azzal, hogy a díjmentesség nem terjed ki a kérelemben megjelölt időszakban igénybe vett parkolóhelyek után fizetendő parkolási díj összegére.

15.

Közterület-használó, kérelmező:

Pedrano Homes Kft.

(székhely: 1082 Budapest, Práter u. 29/A. fsz. 21.)

A kérelemben foglalt közterület használat ideje:

2019. szeptember 05. – 2019. szeptember 30.

Közterület-használat célja:

építési munkaterület

Közterület-használat helye:

Budapest VIII. kerület, Bacsó Béla u. 18-20. szám
előtti 4 db parkolóhely (parkolóhelyenként 10 m²)

Közterület-használat nagysága:

bruttó 2.650,- Ft/parkolóhely/nap (munkanapokon
440,- Ft/óra/parkolóhely) és 420,- Ft/m²/nap + ÁFA
(munkaszüneti napokon).

Közterület-használat díja:

építési munkaterület parkolóhelyen: munkanapokon
összesen: 150.236,- Ft + ÁFA (bruttó 2.650,- Ft,- *
18 munkanap * 4 db parkolóhely, azaz 190.800,- Ft)

parkolóhely igénybe vétele munkaszüneti napokon:
134.400,- Ft + ÁFA (420,- Ft * 40 m² * 8 nap)

Közterület-használat díja összesen:	284.636,- Ft + ÁFA
Díjkiesés, díjelengedés:	134.400,- Ft + ÁFA
Díjfizetés:	150.236,- Ft + ÁFA

Tényállás: A Pedrano Homes Kft. 2019. szeptember 02. napján érkezett kérelmében közterület-használati hozzájárulás – teljes díjmentességgel történő – megadását kéri a Tisztelt Bizottságtól tekintettel arra, hogy a Budapest VIII. kerület, Bacsó Béla u. 17-23. szám alatt épülő Társasház kivitelezési munkálatai miatt kívánja használni a fenti területet.

A Rendelet 28.§ (2) bekezdésben foglaltak alapján az új építésű ingatlan kialakításával járó beruházások esetében a Bizottság az e rendelet 1. melléklete alapján megállapított közterület-használati díjat legfeljebb 60%-kal csökkentheti azzal, hogy *amennyiben a közterület-használat fizető parkolóhely elfoglalásával jár, és a mérsékelt közterület-használati díj összege az igénybe vett parkolóhelyek után fizetendő parkolási díj összegét nem érné el, a közterület-használat díja megegyezik a parkolóhelyek után fizetendő parkolási díj összegével.*

A fenti közterület-használat esetében az igénybe vett parkolóhelyek után fizetendő parkolási díj meghaladja a 60%-al csökkentett közterület-használati díj összegét, ezért a parkolási díjnak megfelelő használati díjat meg kell fizetnie.

Fentiekre tekintettel a Gazdálkodási Ügyosztály javasolja a közterület-használati hozzájárulás megadását és díjmentesség biztosítását azzal, hogy a díjmentesség nem terjed ki a kérelemben megjelölt időszakban igénybe vett parkolóhelyek után fizetendő parkolási díj összegére.

16.

Közterület-használó, kérelmező:	Saltem Kft. (székhely: 1133 Budapest, Pannónia u. 102.)
A kérelemben foglalt közterület használat ideje:	2019. szeptember 09. – 2019. október 30.
Közterület-használat célja:	építési munkaterület (felvonulási terület – 1 db konténer, anyagtárolás, törmelék rakodás)
Közterület-használat helye:	Budapest VIII. kerület, Százados út 6. szám előtti úttesten
Közterület-használat nagysága:	24 m ²
Közterület-használat díja:	építési munkaterület: 420,- Ft/m ² /nap + ÁFA <u>építési munkaterület járda esetén:</u> 420,- Ft/m ² /nap 524.160,- Ft + ÁFA (420,- Ft * 24 m ² * 52 nap)
Közterület-használati díj összesen:	524.160,- Ft + ÁFA
Díjfizetés ütemezése:	egy összegben

Tényállás: A Saltem Kft. 2019. augusztus 30. napján érkezett kérelmében közterület-használati hozzájárulás - teljes díjfizetéssel történő - megadását kéri a Tisztelt Bizottságtól tekintettel arra, hogy építési munkaterület elhelyezése céljából kívánja használni a fenti területet.

A kérelmező érvényes forgalomtechnikai tervvel rendelkezik.

Fentiekre tekintettel a Gazdálkodási Ügyosztály javasolja a közterület-használati hozzájárulás előre egy összegben teljes díjfizetéssel történő megadását.

17.

Közterület-használó, kérelmező:	(lakhely:
A kérelemben foglalt közterület használat ideje:	2019. augusztus 30. – 2019. szeptember 29.
Közterület-használat célja:	üzemképtelen jármű elhelyezése közterületen
Közterület-használat helye:	Budapest VIII. kerület, Losonci tér 5. szám előtti

Közterület-használat nagysága:	úttesten 1 db
Közterület-használat díja:	üzemképtelen járművek tárolása legfeljebb 60 napig 31.000,- Ft/db/60 nap + ÁFA 15.500,- Ft + ÁFA (15.500,- Ft * 1 db *30 nap)
Közterület-használati díj összesen:	15.500,- Ft + ÁFA
Díjfizetés ütemezése:	egy összegben

Tényállás: 2019. augusztus 30. napján érkezett kérelmében közterület-használati hozzájárulás - teljes díjmentességgel történő - megadását kéri a Tisztelt Bizottságtól tekintettel arra, hogy üzemképtelen járművek tárolása céljából kívánja használni a fenti területet.

A kérelmező teljes díjmentességet kért, tekintettel arra, hogy alacsony nyugdíja mellett megterhelő számára a közterület-használati díj megfizetése.

Fentiekre tekintettel a Gazdálkodási Ügyosztály javasolja a közterület-használati hozzájárulás megadását, továbbá a díjmentesség biztosítását, tekintettel a Rendelet 28. § (1) bekezdés g) pontjában foglaltakra.

II. A beterjesztés indoka

A beérkezett kérelmek elbírálása, valamint az előterjesztés tárgyában a döntés meghozatala a Tisztelt Bizottság hatáskörébe tartozik.

III. A döntés célja, pénzügyi hatása

A döntés célja a beérkezett kérelmek Bizottság által határidőben történő elbírálása.

Tervezett bevételek:

InstaFarina Kft.	586.240,- Ft + ÁFA
M.C.F. Budapest Fővárosi Szervezete	108.960,- Ft + ÁFA
L-Coffee Kft.	684.000,- Ft + ÁFA
Összesen:	1.379.200,- Ft + ÁFA

Tervezett bevétel építési munkálatok esetén:

Reguly 21 Kft.	20.669,- Ft + ÁFA
Budapest VIII. kerület, Kiss József u.14. szám alatti Társasház	275.433,- Ft + ÁFA
Swietelsky Magyarország Kft.	12.077.520,- Ft + ÁFA
Budapest VIII. kerület, József krt. 36. szám alatti Társasház	62.598,- Ft + ÁFA
BUSZER Budapesti Építő és Szerelő Zrt.	37.720,- Ft + ÁFA
Pedrano Homes Kft.	150.236,- Ft + ÁFA
Saltem Kft.	524.160,- Ft + ÁFA
Összesen:	13.148.336,- Ft + ÁFA

Díjkiesés, díjelengedés:

Reguly 21 Kft.	16.800,- Ft + ÁFA
Magyar Honvédség Logisztikai Központ	590.693,- Ft + ÁFA
Budapest VIII. kerület, Kiss József u.14. szám alatti Társasház	1.460.340,- Ft + ÁFA
Közösség a Corvin-Losonci Negyedért Egyesület	461.120,- Ft + ÁFA
Pázmány Péter Katolikus Egyetem	272.000,- Ft + ÁFA
Budapest VIII. kerület, József krt. 36. szám alatti Társasház	50.400,- Ft + ÁFA
Pedrano Homes Kft.	134.400,- Ft + ÁFA
	15.500,- Ft + ÁFA
Összesen:	3.001.253,- Ft + ÁFA

IV. Jogszabályi környezet

A Rendelet 15. § (1) bekezdése értelmében a közterület-használattal – hozzájárulással és elutasítással – kapcsolatos önkormányzati hatósági eljárásban a hivatkozott rendeletben rögzítettek szerint első fokon a Városgazdálkodási és Pénzügyi Bizottság dönt.

A Rendelet melléklete meghatározza a közterület használatok utáni fizetendő díj mértékét.

A közterület-használati díjfizetés ütemezéséről a Rendelet 22. § (1) és (5) bekezdései az alábbiak szerint rendelkeznek:

„(1) A díjat a közterület-használati hozzájárulásban rögzített időtartamra és módon a jogosult köteles előre egy összegben megfizetni.

A Rendelet 12. § (1) bekezdése szerint: „Közterület-használati hozzájárulás csak ideiglenes jelleggel – meghatározott időtartamra vagy meghatározott feltétel bekövetkeztéig – adható, legfeljebb 1 évre; a településképi bejelentési eljárás során hozott döntésben engedélyezett utcabútoron elhelyezett reklámhordozó elhelyezése esetén legfeljebb 15 évre.”

Fentiek alapján kérem az alábbi határozati javaslat elfogadását.

Határozati javaslat

- I. A Városgazdálkodási és Pénzügyi Bizottság úgy dönt, hogy a Józsefvárosi Önkormányzat tulajdonában lévő közterületek használatáról és használatának rendjéről szóló 37/2017. (IX.14.) önkormányzati rendelet alapján közterület-használati hozzájárulást ad – előre egy összegben történő teljes díjfizetéssel – az alábbiak szerint

Közterület-használó, kérelmező:	InstaFarina Kft. (székhely: 1188 Budapest, Nyárfás sor 43/A.)
Közterület-használat ideje:	2019. szeptember 10. és 2019. október 07.
Közterület-használat célja:	Szeptember Fest (építési és bontási munkák)
Közterület-használat helye:	Budapest VIII. kerület, Corvin sétány Futó u. felőli oldalán elhelyezkedő közterületen
Közterület-használat nagysága:	64 m ²
Közterület-használat ideje:	2019. szeptember 11. – 2019. október 06.
Közterület-használat célja:	Szeptember Fest
Közterület-használat helye:	Budapest VIII. kerület, Corvin sétány Futó u. felőli oldalán elhelyezkedő közterületen
Közterület-használat nagysága:	64 m ²

Felelős: polgármester

Határidő: 2019. szeptember 09.

- II. A Városgazdálkodási és Pénzügyi Bizottság úgy dönt, hogy a Józsefvárosi Önkormányzat tulajdonában lévő közterületek használatáról és használatának rendjéről szóló 37/2017. (IX.14.) önkormányzati rendelet alapján

1. teljes díjmentesség biztosításával közterület-használati hozzájárulást ad az alábbiak szerint:

Közterület-használó, kérelmező:	Reguly 21 Kft. (székhely: 1083 Budapest, Reguly Antal u. 21.)
Közterület használat ideje:	2019. szeptember 09. – 2019. szeptember 27. közötti időszakra munkaszüneti napokra
Közterület-használat célja:	felvonulási terület
Közterület-használat helye:	Budapest VIII. kerület, Reguly A. u. 21. – Delej u.



Közterület-használat nagysága: sarkán lévő közterület
1 db parkolóhely (parkolóhelyenként 10 m²)

Felelős: polgármester
Határidő: 2019. szeptember 09.

2. előre egy összegben történő teljes díjfizetéssel közterület-használati hozzájárulást ad az alábbiak szerint:

Közterület-használó, kérelmező: **Reguly 21 Kft.**
(székhely: 1083 Budapest, Reguly Antal u. 21.)

Közterület használat ideje: 2019. szeptember 09. – 2019. szeptember 27. közötti időszakra hétköznapokra

Közterület-használat célja: felvonulási terület

Közterület-használat helye: Budapest VIII. kerület, Reguly A. u. 21. – Delej u.
sarkán lévő közterület

Közterület-használat nagysága: 1 db parkolóhely (parkolóhelyenként 10 m²)

Felelős: polgármester
Határidő: 2019. szeptember 09.

- III.** A Városgazdálkodási és Pénzügyi Bizottság úgy dönt, hogy nem ad közterület-használati hozzájárulást a Fővárosi Katasztrófavédelmi Igazgatóság és az főépítész állásfoglalásaira tekintettel, az alábbiak szerint:

Közterület-használó, kérelmező: **Elda Café 2016 Kft.**
(székhely: 2253 Tápióság, Papp Károly utca 51.)

Közterület-használat ideje: 2019. október 16. – 2020. október 16.

Közterület-használat célja: vendéglátó terasz

Közterület-használat helye: Budapest VIII. kerület, Krúdy utca 4. szám előtti közterületen

Közterület-használat nagysága: 22 m²

Felelős: polgármester
Határidő: 2019. szeptember 09.

- IV.** A Városgazdálkodási és Pénzügyi Bizottság úgy dönt, hogy a Józsefvárosi Önkormányzat tulajdonában lévő közterületek használatáról és használatának rendjéről szóló 37/2017. (IX.14.) önkormányzati rendelet alapján

1. – havonta történő teljes díjfizetéssel - közterület-használati hozzájárulást ad az alábbiak szerint:

Közterület-használó, kérelmező: **L- Coffee Kft.**
(székhely: 1062 Budapest, Teréz krt.55-57.)

Közterület-használat ideje:

Közterület-használat helye:

2019. szeptember 09. – 2019. december 31.

Budapest VIII. kerület, Corvin Sétány 2. szám előtti közterületen

Közterület-használat célja:

vendéglátó terasz

Közterület-használat nagysága:

38 m²

Közterület-használat célja:

napernyő

Közterület-használat nagysága:

38 m²

Közterület-használat célja:

virágláda

Közterület-használat nagysága: 6 db

Felelős: polgármester
Határidő: 2019. szeptember 09.

2. az L- Coffee Kft. a vendéglátó terasz céljából igénybe vett közterület-használat díját 2019. július 08. – 2019. szeptember 08. közötti időszakra vonatkozóan fizesse meg.

Felelős: polgármester
Határidő: 2019. szeptember 09.

- V. A Városgazdálkodási és Pénzügyi Bizottság úgy dönt, hogy – a Józsefvárosi Önkormányzat tulajdonában lévő közterületek használatáról és használatának rendjéről szóló 37/2017. (IX.14.) önkormányzati rendelet 28. § (1) bekezdés d) pontjában foglaltakra tekintettel teljes díjmentesség biztosításával – közterület-használati hozzájárulást ad az alábbiak szerint

Közterület-használó, kérelmező: **Magyar Honvédség Logisztikai Központ**
(székhely: 1095 Budapest, Soroksári út 152.)
Közterület-használat ideje: 2019. szeptember 19. – 2019. szeptember 20.
Közterület-használat célja: rendezvény
Közterület-használat helye: Budapest VIII. kerület, Magyarok Nagyasszonya tér
Közterület-használat nagysága: 600 m² úttest és 75 db parkoló

Felelős: polgármester
Határidő: 2019. szeptember 09.

- VI. A Városgazdálkodási és Pénzügyi Bizottság úgy dönt, hogy a Józsefvárosi Önkormányzat tulajdonában lévő közterületek használatáról és használatának rendjéről szóló 37/2017. (IX.14.) önkormányzati rendelet alapján

1. közterület-használati hozzájárulást ad - teljes díjmentesség biztosításával – az alábbiak szerint:

Közterület-használó, kérelmező: **Budapest VIII. kerület, Kiss József u.14. szám alatti Társasház**
(székhely: 1081 Budapest, Kiss József u.14.)
A kérelemben foglalt közterület használat ideje: 2019. augusztus 30. – 2019. október 15.
Közterület-használat célja: építési munkaterület
Közterület-használat helye: Budapest VIII. kerület, Kiss József u.14. szám előtt
Közterület-használat nagysága: 57 m² járda

Felelős: polgármester
Határidő: 2019. szeptember 09.

2. közterület-használati hozzájárulást ad – előre egy összegben történő teljes díjfizetéssel – az alábbiak szerint:

Közterület-használó, kérelmező: **Budapest VIII. kerület, Kiss József u.14. szám alatti Társasház**
(székhely: 1081 Budapest, Kiss József u.14.)
A kérelemben foglalt közterület használat ideje: 2019. szeptember 09. – 2019. október 15.
Közterület-használat célja: építési munkaterület
Közterület-használat helye: Budapest VIII. kerület, Kiss József u.14. szám előtt
Közterület-használat nagysága: 4 db parkolóhely (parkolóhelyenként 10 m²)

Felelős: polgármester



Határidő: 2019. szeptember 09.

3. a Kiss József u. 14. Társasház a határozat 2. pontjában rögzített építési munkaterület céljából igénybe vett közterület-használat díját 2019. augusztus 30. – 2019. szeptember 08. közötti időszakra vonatkozóan fizesse meg.

Felelős: polgármester
Határidő: 2019. szeptember 09.

- VII.** A Városgazdálkodási és Pénzügyi Bizottság úgy dönt, hogy a Józsefvárosi Önkormányzat tulajdonában lévő közterületek használatáról és használatának rendjéről szóló 37/2017. (IX.14.) önkormányzati rendelet 28. § (1) bekezdés d) pontjában foglaltakra tekintettel teljes díjmentesség biztosításával – közterület-használati hozzájárulást ad az alábbiak szerint

Közterület-használó, kérelmező: **Közösség a Corvin-Losonci Negyedért Egyesület**
(székhely: 1083 Budapest, Práter utca 71. fsz./7.)
Közterület-használat ideje: 2019. szeptember 21.
Közterület-használat célja: rendezvény (Losi zenés családi nap)
Közterület-használat helye: Budapest VIII. kerület, Horváth Mihály tér
Közterület-használat nagysága: 1.441 m²

Felelős: polgármester
Határidő: 2019. szeptember 09.

- VIII.** Városgazdálkodási és Pénzügyi Bizottság úgy dönt, hogy a Józsefvárosi Önkormányzat tulajdonában lévő közterületek használatáról és használatának rendjéről szóló 37/2017. (IX.14.) önkormányzati rendelet alapján közterület-használati hozzájárulást ad – előre egy összegben történő teljes díjfizetéssel – az alábbiak szerint:

Közterület-használó, kérelmező: **Swietelsky Magyarország Kft.**
(székhely: 1016 Budapest, Mészáros utca 56. II./3.)
Közterület-használat ideje: 2019. szeptember 16.-2020. március 15.
Közterület-használat célja: építési munkaterület
Közterület-használat helye: Budapest VIII. kerület, Hős utca – Százados utca előtti járdán
Közterület-használat nagysága: 158 m²

Felelős: polgármester
Határidő: 2019. szeptember 09.

- IX.** A Városgazdálkodási és Pénzügyi Bizottság úgy dönt, hogy a Józsefvárosi Önkormányzat tulajdonában lévő közterületek használatáról és használatának rendjéről szóló 37/2017. (IX.14.) önkormányzati rendelet 28. § (1) bekezdés c) és g) pontjaiban foglaltakra tekintettel teljes díjmentesség biztosításával –közterület-használati hozzájárulást ad az alábbiak szerint

Közterület-használó, kérelmező: **Pázmány Péter Katolikus Egyetem**
(székhely: 1088 Budapest, Szentkirályi utca 28.)
Közterület-használat ideje: 2019. szeptember 12.
Közterület-használat célja: Pro Facultate nap
Közterület-használat helye: Budapest VIII. kerület, Mikszáth Kálmán tér közterületen
Közterület-használat nagysága: 850 m²

Felelős: polgármester
Határidő: 2019. szeptember 09.

- X. A Városgazdálkodási és Pénzügyi Bizottság úgy dönt, hogy a Józsefvárosi Önkormányzat tulajdonában lévő közterületek használatáról és használatának rendjéről szóló 37/2017. (IX.14.) önkormányzati rendelet alapján

1. közterület-használati hozzájárulást ad - teljes díjmentességgel – az alábbiak szerint:

Közterület-használó, kérelmező: **Budapest VIII. kerület, József krt. 36. szám alatti Társasház**
(székhely: 1081 Budapest, József krt. 36.)

Közterület használat ideje: 2019. szeptember 09. – 2019. szeptember 22. közötti időszakra munkaszüneti napokra

Közterület-használat célja: építési munkaterület

Közterület-használat helye: Budapest VIII. kerület, József krt. 36. szám alatti társasház Kis salétrom u. – Salétrom utca homlokzata előtt

Közterület-használat nagysága: 4 db parkolóhely mozgó jelleggel (parkolóhelyenként 10 m²)

Felelős: polgármester
Határidő: 2019. szeptember 09.

2. közterület-használati hozzájárulást ad – előre egy összegben történő teljes díjfizetéssel – az alábbiak szerint:

Közterület-használó, kérelmező: **Budapest VIII. kerület, József krt. 36. szám alatti Társasház**
(székhely: 1081 Budapest, József krt. 36.)

Közterület használat ideje: 2019. szeptember 09. – 2019. szeptember 22. közötti időszakra hétköznapokra

Közterület-használat célja: építési munkaterület

Közterület-használat helye: Budapest VIII. kerület, József krt. 36. szám alatti társasház Kis salétrom u. – Salétrom utca homlokzata előtt

Közterület-használat nagysága: 4 db parkolóhely mozgó jelleggel (parkolóhelyenként 10 m²)

Felelős: polgármester
Határidő: 2019. szeptember 09.

- XI. A Városgazdálkodási és Pénzügyi Bizottság úgy dönt, hogy a Józsefvárosi Önkormányzat tulajdonában lévő közterületek használatáról és használatának rendjéről szóló 37/2017. (IX.14.) önkormányzati rendelet alapján – félévente történő teljes díjfizetéssel – közterület-használati hozzájárulást ad az alábbiak szerint:

Közterület-használó, kérelmező: **M.C.F. Budapest Fővárosi Szervezete**
(székhely: 1063 Budapest, Szív u. 69. fsz. 1.)

Közterület-használat ideje: 2020. január 01. – 2021. december 31.

Közterület-használat célja: nyílt szerkezetű pult (virágárusítás)

Közterület-használat helye: Budapest VIII. kerület, Népszínház u. 7-9. szám előtti közterület

Közterület-használat nagysága: 2 m²

Felelős: polgármester
Határidő: 2019. szeptember 09.

XII. A Városgazdálkodási és Pénzügyi Bizottság úgy dönt, hogy a Józsefvárosi Önkormányzat tulajdonában lévő közterületek használatáról és használatának rendjéről szóló 37/2017. (IX.14.) önkormányzati rendelet alapján

1. – előre egy összegben történő teljes díjfizetéssel - közterület-használati hozzájárulást ad az alábbiak szerint:

Közterület-használó, kérelmező: **BUSZER Budapesti Építő és Szerelő Zrt.**
(székhely: 1163 Budapest, Új Kőbánya u. 23.)

A közterület-használat ideje: 2019. szeptember 09. – 2019. október 31.
Közterület-használat célja: védőtető
Közterület-használat helye: Budapest VIII. kerület, Fecske u. 7. szám előtti járdán
Közterület-használat nagysága: 23 m²

Felelős: polgármester
Határidő: 2019. szeptember 09.

2. a BUSZER Budapesti Építő és Szerelő Zrt. védőtető céljából igénybe vett közterület-használat díját 2019. szeptember 01. - 2019. szeptember 08. közötti időszakra vonatkozóan fizesse meg

Felelős: polgármester
Határidő: 2019. szeptember 09.

XIII. A Városgazdálkodási és Pénzügyi Bizottság úgy dönt, hogy a Józsefvárosi Önkormányzat tulajdonában lévő közterületek használatáról és használatának rendjéről szóló 37/2017. (IX.14.) önkormányzati rendelet alapján módosítja a 923/2019. (VIII.21.) számú határozatát és

1. havonta történő teljes díjfizetéssel – közterület-használati hozzájárulást ad az alábbiak szerint:

Közterület-használó, kérelmező: **ARAN Invest Kft.**
(székhely: 1082 Budapest, Leonardo da Vinci u. 10.)

Közterület-használat ideje: 2019. augusztus 21. – 2020. március 31.
Közterület-használat célja: építési munkaterület (felvonulási terület)
Közterület-használat helye: Budapest VIII. kerület, Tömő u. 58. szám előtt 82 m² járdán és úttesten
Közterület-használat nagysága: 82 m²

Felelős: polgármester
Határidő: 2019. szeptember 09.

2. az ARAN Invest Kft. az építési munkaterület terület céljából igénybe vett közterület-használat díját 2019. június 17. – 2019. szeptember 08. közötti időszakra vonatkozóan fizesse meg.

Felelős: polgármester
Határidő: 2019. szeptember 09.

XIV. A Városgazdálkodási és Pénzügyi Bizottság úgy dönt, hogy a Józsefvárosi Önkormányzat tulajdonában lévő közterületek használatáról és használatának rendjéről szóló 37/2017. (IX.14.) önkormányzati rendelet alapján módosítja a 834/2019. (VIII. 12.) számú határozatát és közterület-használati hozzájárulást ad - teljes díjmentességgel – az alábbiak szerint, azzal, hogy a díjmentesség nem terjed ki a kérelemben megjelölt időszakban igénybe vett parkolóhelyek után fizetendő parkolási díj összegére:

Közterület-használó, kérelmező: **Budapest VIII. kerület, Visi Imre u. 11. szám alatti Társasház**

(székhely: közös képviselő: Ferox Bt. 1093 Budapest, Lónyai u. 3.)

Közterület használat ideje: 2019. augusztus 14. – 2019. szeptember 30.
Közterület-használat célja: építési munkaterület (homlokzat felújítás – erkély rekonstrukció)
Közterület-használat helye: Budapest VIII. kerület, Visi Imre u. 11 szám előtt közterület
Közterület-használat nagysága: 55 m² járda és 4 db parkolóhely (parkolóhelyenként 10 m²)
Felelős: polgármester
Határidő: 2019. szeptember 09.

- XV.** A Városgazdálkodási és Pénzügyi Bizottság úgy dönt, hogy a Józsefvárosi Önkormányzat tulajdonában lévő közterületek használatáról és használatának rendjéről szóló 37/2017. (IX.14.) önkormányzati rendelet alapján közterület-használati hozzájárulást ad – a Rendelet 28. § (2) bekezdésében foglaltakra tekintettel 47 %-os díjmérsékléssel – az alábbiak szerint:

Közterület-használó, kérelmező: **Pedrano Homes Kft.**
(székhely: 1082 Budapest, Práter u. 29/A. fsz. 21.)

Közterület használat ideje: 2019. szeptember 05. – 2019. szeptember 30.
Közterület-használat célja: építési munkaterület
Közterület-használat helye: Budapest VIII. kerület, Bacsó Béla u. 18-20. szám előtti 4 db parkolóhely (parkolóhelyenként 10 m²)
Közterület-használat nagysága:

Felelős: polgármester
Határidő: 2019. szeptember 09.

- XVI.** A Városgazdálkodási és Pénzügyi Bizottság úgy dönt, hogy a Józsefvárosi Önkormányzat tulajdonában lévő közterületek használatáról és használatának rendjéről szóló 37/2017. (IX.14.) önkormányzati rendelet alapján – egy összegben történő teljes díjfizetéssel – közterület-használati hozzájárulást ad az alábbiak szerint:

Közterület-használó, kérelmező: **Saltem Kft.**
(székhely: 1133 Budapest, Pannónia u. 102.)

Közterület-használat ideje: 2019. szeptember 09. – 2019. október 30.
Közterület-használat célja: építési munkaterület (felvonulási terület – 1 db konténer, anyagtárolás, törmelék rakodás)
Közterület-használat helye: Budapest VIII. kerület, Százados út 6. szám előtti úttesten
Közterület-használat nagysága: 24 m²

Felelős: polgármester
Határidő: 2019. szeptember 09.

- XVII.** A Városgazdálkodási és Pénzügyi Bizottság úgy dönt, hogy a Józsefvárosi Önkormányzat tulajdonában lévő közterületek használatáról és használatának rendjéről szóló 37/2017. (IX.14.) önkormányzati rendelet alapján – teljes díjmentesség biztosításával – közterület-használati hozzájárulást ad az alábbiak szerint:

Közterület-használó, kérelmező:

(lakhely:)

Közterület-használat ideje: 2019. augusztus 30. – 2019. szeptember 29.

Közterület-használat célja:
Közterület-használat helye:

üzemképtelen jármű elhelyezése közterületen
Budapest VIII. kerület, Losonci tér 5. szám előtti
úttesten

Közterület-használat nagysága:


1 db

Felelős: polgármester
Határidő: 2019. szeptember 09.

A döntés végrehajtását végző szervezeti egység: Gazdálkodási Ügyosztály

A lakosság széles körét érintő döntések esetén javaslata a közzététel módjára:
nem indokolt hirdetőtáblán honlapon

Budapest, 2019. szeptember 06.


dr. Hehcz Adrienn
ügyosztályvezető

KÉSZÍTETTE: GAZDÁLKODÁSI ÜGYOSZTÁLY

LEÍRTA: BOROS GÁBOR SZABOLCS, GYURICZA RAMÓNA ÜGYINTÉZŐK

PÉNZÜGYI FEDEZETET NEM IGÉNYEL, IGAZOLÁS: 

JOGI KONTROLL: 


ELLENŐRIZTE:


DR. MÉSZÁR ÉRIKA
ALJEGYZŐ

BETERJESZTÉSRE ALKALMAS:


RIMÁN EDINA
JEGYZŐ

JÓVÁHAGYTA:


SOÓS GYÖRGY
A VÁROSGAZDÁLKODÁSI ÉS PÉNZÜGYI BIZOTTSÁG ELNÖKE

K É R E L E M

a Józsefvárosi Önkormányzat tulajdonában lévő közterület használatához

Kérjük a nyomtatványt olvashatóan, nyomtatott betűvel kitölteni!

Gazdasági társaságok, egyéni cég, társadalmi és egyéb szervezetek esetében:

Kérelmező neve: Instafariga Kft telefon:
Kapcsolattartó ügyintéző neve: telefon:
e-mail cím:
Székhelye: irsz.: 1188 helység: Budapest (u., tér): Kycinfás sor 43 szám: tt em./ajtó: 26
Levelezési cím: u.a.
Cégyjegyzék szám/ Nyilvántartási szám: 01-09-338428
Bankszámlaszáma: 11718029 - 21445685 -
Adószáma: 26642046 - 2 - 93 16-1805

Egyéni vállalkozás esetében:

Kérelmező neve: telefon:
Lakcíme: irsz.: helység: (u., tér): szám: em./ajtó:
Levelezési cím:
e-mail cím:
Vállalkozó nyilvántartási száma:
Adószáma: - -
Bankszámlaszáma: - -

Magánszemélyek esetében:

Kérelmező neve: telefon:
Lakcíme: irsz. helység: (u., tér): szám: em./ajtó:
Születési helye: ideje: év hó nap, anyja neve:
e-mail cím:

Megjegyzés: Fenti adatok közlése a közterület-használati kérelmek elbírálásához, valamint a közterület-használati hozzájárulásban foglaltak ellenőrzéséhez szükségesek. Az adatokat a Polgármesteri Hivatal Gazdálkodási, illetve Közterület-felügyeleti Ügyosztálya kezeli az információs önrendelkezési jogról és az információszabadságról szóló 2011. évi CXII. törvény alapján.

Közterület-használat ideje: 201 9 év 09 hó 10 naptól - 201 9 év 10 hó 07 napig

(Több időpont, - helyszín esetén kérünk listát mellékelni!)

Közterület-használat célja: Szeptember Feszt elvezetési rendezvény megrendezése

Kérelemmel érintett közterület nagysága: 80 04 m²/db

Közterület helye: Budapest, VIII. kerület Covin sétány 1-2 szám előtti járdán, úttesten, zöldterületen vagy:

Megjegyzés (Egyéb tény, körülmény, stb.):

09.10 és 10.07 építés- bontás
09.11 - 10.06. szeptember feszt.

A kérelem benyújtása nem jogosít fel a közterület használatra.

2019. 10. 17.
19:01
Gyuricza

70

A kérelmező tudomásul veszi, hogy

- a kérelem benyújtása nem jogosítja fel a közterület használatára,
- a Józsefvárosi Önkormányzat tulajdonában lévő közterületek használatáról és használatának rendjéről szóló 37/2017. (IX. 14.) önkormányzati rendelet 21. § (1) bekezdése szerint a közterület használatáért közterület-használati díjat köteles fizetni,
- a közterületen kizárólag a kereskedelmi tevékenységek végzésének feltételeiről szóló 210/2009. (IX.29.) Kormányrendelet 12. § (1) bekezdése alapján a rendelet 5. mellékletében meghatározott termékek árusíthatók.

A kérelemhez a kérelmezőnek az alábbi melléleteket kell csatolnia: (A csatolt mellékletet kérjük X-el jelölni)

1. A közterületen folytatni kívánt tevékenység gyakorlására feljogosító egyszerű okirat másolatát:	
- egyéni vállalkozás esetén: vállalkozói igazolványt,	
- gazdasági társaság, egyéni cég esetén: 30 napnál nem régebbi cégkivonatot, aláírási címpéldányt,	
- társadalmi és egyéb szervezetek esetében: a nyilvántartásba-vételüket igazoló okiratot,	
- östermelők esetén östermelői igazolványt.	
- vendéglátó terasz létesítése esetén, az azt üzemeltetni kívánó kereskedelmi/vendéglátó egység érvényes bejelentés köteles kereskedelmi tevékenység bejelentését igazoló dokumentumot vagy a Működési Engedélyt	
2. Az igényelt területre vonatkozó helyszínt ábrázoló vázlatot, amelyen szerepelnie kell a környező utcáknak is. A vázlaton az igényelt területnek - a szükséges méretekkel - úgy kell szerepelnie, hogy annak nagysága, elhelyezkedése egyértelműen megállapítható legyen (TERASZ, KIOSZK ESETÉN: annak szélessége, hosszúsága; a terasz, kiosk szélének az épület homlokzati falától és a járda szélétől való távolsága; terasz esetén annak az üzletnek a bejáratától való távolsága, amelyikhez tartozik; méterben mérve).	
3. Az elhelyezni kívánt építmény, létesítmény, berendezés műszaki leírását és terveit; <i>teraszkérelmekhez a helyszín fotóját is csatolni szükséges.</i>	
4. Meglévő létesítményre vonatkozó közterület-használati hozzájárulás megújítása esetén – városképvédelmi szempontok figyelembevétele miatt – fényképfelvételt kell becsatolni.	
5. <i>Építési engedélyhez kötött építmény esetében vagy építési munkálatokkal összefüggő közterület-használat esetében az építetettől kapott meghatalmazást és a jogszabályban előírt esetekben a jogerős építésügyi hatósági engedélyt csatolni szükséges.</i>	
6. Közút igénybevétele esetén – a 2. pontban foglalt helyszínrajzon túl – a vonatkozó helyszínt ábrázoló forgalomtechnikai vázrajzot, amely beszerezhető a Budapest Közút Zrt. központi ügyfélszolgálatán (1115 Budapest, Bánk bán utca 8-12.) http://budapestkozut.hu	

Figyelmeztetés:

A hiánytalanul kitöltött kérelemnyomtatvány és az előírt mellékletek csatolásán túl, a pontos és egyértelmű helymeghatározás, valamint a meglévő létesítmény fotója elengedhetetlen a benyújtott kérelem érdemi elbírálásához!

A közterület-használatot – különösen – az alábbi jogszabályok szabályozzák:

- Magyarország helyi önkormányzatairól szóló 2011. évi CLXXXIX. törvény
- a Józsefvárosi Önkormányzat tulajdonában lévő közterületek használatáról és használatának rendjéről szóló 37/2017. (IX.14.) önkormányzati rendelet
- Józsefváros Kerületi Építési Szabályzatáról szóló 66/2007.(XII.12.) önkormányzati rendelet
- Budapest főváros rendezési szabályzatáról szóló 5/2015. (II. 16.) Főv. Kgy. rendelet
- A településképp védelméről szóló 34/2017. (IX.14.) önkormányzati rendelete

NYILATKOZAT

Alulírott, az általam benyújtott közterület-használati kérelem elbírálásának céljából **hozzájárulok** személyes adataim történő kezeléséhez, valamint ahhoz, hogy az így tudomásra jutott személyes adataimat a Polgármesteri Hivatal az eljárásban részt vevő szakhatósági állásfoglalások bekérése végett továbbítsa az illetékes hatóságok felé.

Kérelem benyújtásakor a Polgármesteri Hivatal Gazdálkodási Ügyosztály ügyintézőjétől tájékoztatást kaptam –amelyet **tudomásul vettem** – az eljárás megindításának napjáról, az ügyintézési határidőről, az ügyemre irányadó jogszabályi rendelkezésekről, jogaimról és kötelezettségeimről, továbbá kötelezettségem elmulasztásának jogkövetkezményeiről, valamint a hivatali elérhetőségről.

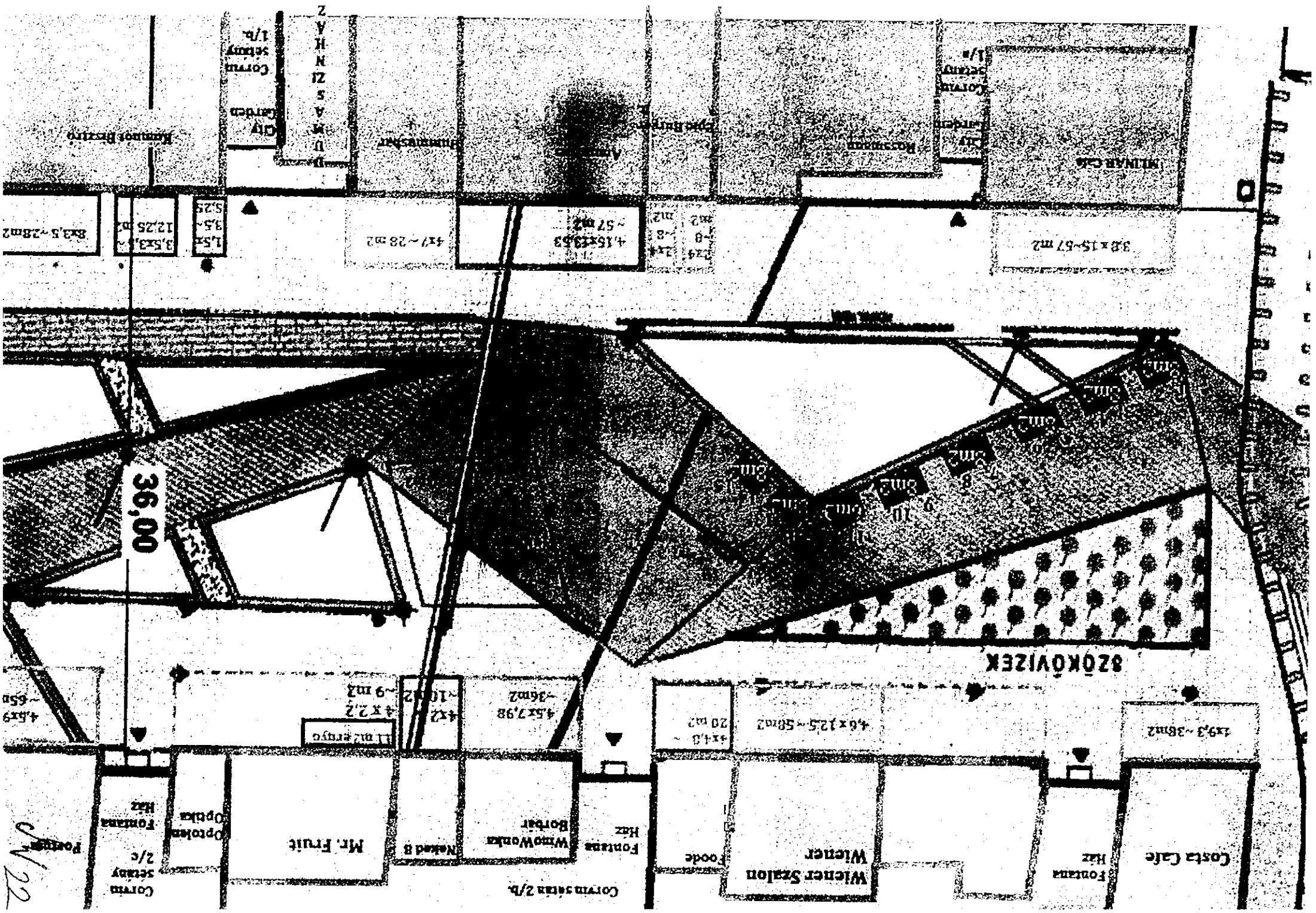
Kijelentem, hogy kérelem teljesítése eset én az általános közigazgatási rendtartásról szóló 2016. évi CL. törvény 82. § (2) bekezdés b) pontja alapján a fellebbezési jogomról lemondok.

Tudomásul veszem, hogy ezáltal az ügyemben hozott határozat annak közlésekor jogerőre emelkedik.

Budapest, 20..... év hó nap.


.....
KÉRELMEZŐ ALÁÍRÁSA


21



22
 1/22

82,5 ~ 28m2

8,5x3,5 ~ 12,25 m2

1,5x

4,7 ~ 28 m2

4,15x13,53 ~ 57 m2

1,79 x 8 ~ 14,32 m2

3,2 x 15-57 m2

36,00

4,5x9 ~ 650

11 m2

4,2 x 2,2 ~ 10 m2

4,5x7,98 ~ 36 m2

4,4 x 8 ~ 20 m2

4,6 x 12,5 ~ 58 m2

4,9,3 ~ 38 m2

Cortina
 2/c
 Fontana
 Haz

Optika
 Fontana
 Haz

Mr. Fruit

Naked B
 Wino/Wonka
 Borbar

Fontana
 Haz

Wiener Salon
 Poode

Wiener Salon

Fontana
 Haz

Costa Cafe

820KOVIZEK

Cortina
 1/c
 Fontana
 Haz

M.
 A.
 S.
 Z.
 H.
 V.
 Z.

Fontana

Fontana

Fontana

Cortina
 1/c
 Fontana
 Haz

Fontana

ULICA

Tisztelt Bizottság!

Cégünk az InstaFarina Kft. azzal a kéréssel keresi meg Önöket, hogy Őszi Fesztivált rendezhessen a Corvin sétányon.

Rendezvény időpontja:

Építési nap: 2019.09.10

Rendezvény időpontja: 2019.09.11-től 2019.10.06-ig

Bontási nap: 2019.10.07

Technikai adatok:

A területen 8 db 8 négyzetméteres faházat helyeznénk el. (64 négyzetméter)


A terület tisztántartásáról és a szemét elszállításáról is cégünk gondoskodik a Józsefvárosi Gazdálkodási központtal kötendő szerződés alapján.

Az elektromos áram kiépítése és a terület őrzés-védelmének biztosítása is cégünk feladata.

Várjuk megtisztelő válaszukat!

Csókás Krisztián ügyvezető

Budapest 2019.08.26


23

K É R E L E M

56401

2019 AUG 27

a Józsefvárosi Önkormányzat tulajdonában lévő közterület-használatához

Kérjük a nyomtatványt olvashatóan, nyomtatott betűvel kitölteni!

Gazdasági társaságok, egyéni cég, társadalmi és egyéb szervezetek esetében:

Kérelmező neve: **REGULY ZI KFT** telefon:

Kapcsolattartó ügyintéző neve: telefon:

e-mail cím:

Székhelye: irsz.: **1082** helység: **Bp.** közterület: **REGULY M. szám: 21** em./ajtó:

Levelezési cím: **M A** Józsefvárosi Polgármesteri Hivatal

Cégjegyzék szám/ Nyilvántartási szám:
Érkeztetve: **2019 AUG 27** Szám: **76-1968**

Adószáma: **12851806-2-42** Működés: **Gyűjtés** Előzmény: **0**

Bankszámlaszáma: **10018001-400000001-79670001** Gyűjtés: **R**

Egyéni vállalkozás esetében:

Kérelmező neve: telefon:

Lakcíme: irsz.: helység: közterület: szám: em./ajtó:

Levelezési cím:

e-mail cím:

Vállalkozó nyilvántartási száma:

Adószáma:

Bankszámlaszáma:

Magánszemélyek esetében:

Kérelmező neve: telefon:

Lakcíme: irsz.: helység: közterület: szám: em./ajtó:

Születési helye: ideje: év hó nap anyja neve:

e-mail cím:

Megjegyzés: Fenti adatok közlése a közterület-használati kérelmek elbírálásához, valamint a közterület-használati hozzájárulásban foglaltak ellenőrzéséhez szükségesek. Az adatokat a Polgármesteri Hivatal Gazdálkodási, illetve Közterület-felügyeleti Ügyosztálya kezeli az információs önmegdelvezési jogról és az információszabadságról szóló 2011. évi CXII. törvény alapján.

Közterület-használat ideje: 20 **19** év **08** hó **09** naptól - 20 **19** év **09** hó **27** napig

(Több időpont-, helyszín esetén kérünk listát mellékelni!)

Közterület-használat célja: **TEREPELVITÁS /mogyó jelleget/**

Kérelmessel érintett közterület nagysága: **50-50 db parkolóhely** db(m²)/fő

Közterület helye: Budapest, VIII. kerület **REGULY S. U. 21 DELEJ U. 91** szám előtti

járdán, úttesten, zöldterületen vagy:

Megjegyzés (Egyéb tény, körülmény, stb.): **Közterület használati díj mentes, jel beírása**

A kérelem benyújtása nem jogosít fel a közterület használatára.

2019 AUG 27

2019 AUG 27

24

A kérelmező tudomásul veszi, hogy

- a kérelem benyújtása nem jogosítja fel a közterület használatára,
- a Józsefvárosi Önkormányzat tulajdonában lévő közterületek használatáról és használatának rendjéről szóló 37/2017. (IX. 14.) önkormányzati rendelet 21. § (1) bekezdése szerint a közterület használatáért közterület-használati díjat köteles fizetni,
- a közterületen kizárólag a kereskedelmi tevékenységek végzésének feltételeiről szóló 210/2009. (IX.29.) Kormányrendelet 12. § (1) bekezdése alapján a rendelet 5. mellékletében meghatározott termékek árusíthatók.

A kérelemhez a kérelmezőnek az alábbi melléleteket kell csatolnia: (A csatolt mellékletet kérjük X-el jelölni)

1. A közterületen folytatni kívánt tevékenység gyakorlására feljogosító egyszerű okirat másolatát: - egyéni vállalkozás esetén: vállalkozói igazolványt, - gazdasági társaság, egyéni cég esetén: 30 napnál nem régebbi cégkivonatot, aláírási címpéldányt, - társadalmi és egyéb szervezetek esetében: a nyilvántartásba-vételüket igazoló okiratot, - östermelők esetén östermelői igazolványt. - vendéglátó terasz létesítése esetén, az azt üzemeltetni kívánó kereskedelmi/vendéglátó egység érvényes bejelentés köteles kereskedelmi tevékenység bejelentését igazoló dokumentumot vagy a Működési Engedélyt	
2. Az igényelt területre vonatkozó méretezett helyszínt ábrázoló vázlatot , amelyen szerepelnie kell a környező utcáknak is. A vázlaton az igényelt területnek - a szükséges méretekkel - úgy kell szerepelnie, hogy annak nagysága, elhelyezkedése egyértelműen megállapítható legyen. TERASZ, KIOSZK ESETÉN: annak szélessége, hosszúsága; a terasz, kiosk szélének az épület homlokzati falától és a járda szélétől való távolsága; terasz esetén annak az üzletnek a bejáratától való távolsága, amelyikhez tartozik; méterben mérve.	
3. Az elhelyezni kívánt építmény, létesítmény, berendezés műszaki leírását és terveit; <i>teraszkérelmekhez a helyszín fotóját is csatolni szükséges.</i>	
4. Meglévő létesítményre vonatkozó közterület-használati hozzájárulás megújítása esetén – városképvédelmi szempontok figyelembevételére miatt – fényképfelvételt kell becsatolni.	
5. <i>Építési engedélyhez kötött építmény esetében vagy építési munkálatokkal összefüggő közterület-használat esetében az építetettől kapott meghatalmazást és a jogszabályban előírt esetekben a jogerős építésügyi hatósági engedélyt csatolni szükséges.</i>	
6. Közút igénybevétele esetén – a 2. pontban foglalt helyszínrajzon túl – a vonatkozó helyszínt ábrázoló forgalomtechnikai vázrajzot, amely beszerezhető a Budapest Közút Zrt. központi ügyfélszolgálatán (1115 Budapest, Bánk bán utca 8-12.) http://budapestkozut.hu	

Figyelmeztetés: A hiánytalanul kitöltött kérelemnyomtatvány és az előírt mellékletek csatolásán túl, a pontos és egyértelmű helymeghatározás, valamint a meglévő létesítmény fotója elengedhetetlen a benyújtott kérelem érdemi elbírálásához!

A közterület-használatot – különösen – az alábbi jogszabályok szabályozzák:

- Magyarország helyi önkormányzatairól szóló 2011. évi CLXXXIX. törvény
- a Józsefvárosi Önkormányzat tulajdonában lévő közterületek használatáról és használatának rendjéről szóló 37/2017. (IX.14.) önkormányzati rendelet
- Józsefváros Kerületi Építési Szabályzatáról szóló 66/2007.(XII.12.) önkormányzati rendelet
- Budapest főváros rendezési szabályzatáról szóló 5/2015. (II. 16.) Föv. Kgy. rendelet
- A településképvédelméről szóló 34/2017. (IX.14.) önkormányzati rendelete

NYILATKOZAT

Alulírott, az általam benyújtott közterület-használati kérelmem elbírálásának céljából **hozzájárulok** személyes adataim történő kezeléséhez, valamint ahhoz, hogy az így tudomásra jutott személyes adataimat a Polgármesteri Hivatal az eljárásban részt vevő szakhatósági állásfoglalások bekérése végett továbbítsa az illetékes hatóságok felé.

Kérelmem benyújtásakor a Polgármesteri Hivatal Gazdálkodási Ügyosztály ügyintézőjétől tájékoztatást kaptam – amelyet **tudomásul vettem** – az eljárás megindításának napjáról, az ügyintézési határidőről, az ügyemre irányadó jogszabályi rendelkezésekről, jogaimról és kötelezettségeimről, továbbá kötelezettségem elmulasztásának jogkövetkezményeiről, valamint a hivatali elérhetőségről.

Kijelentem, hogy kérelmem teljesítése esetén az általános közigazgatási rendtartásról szóló 2016. évi CL. törvény 82. § (2) bekezdés b) pontja alapján a fellebbezési jogomról lemondok.

Tudomásul veszem, hogy ezáltal az ügyemben hozott határozat annak közlésétől jogerőre emelkedik.

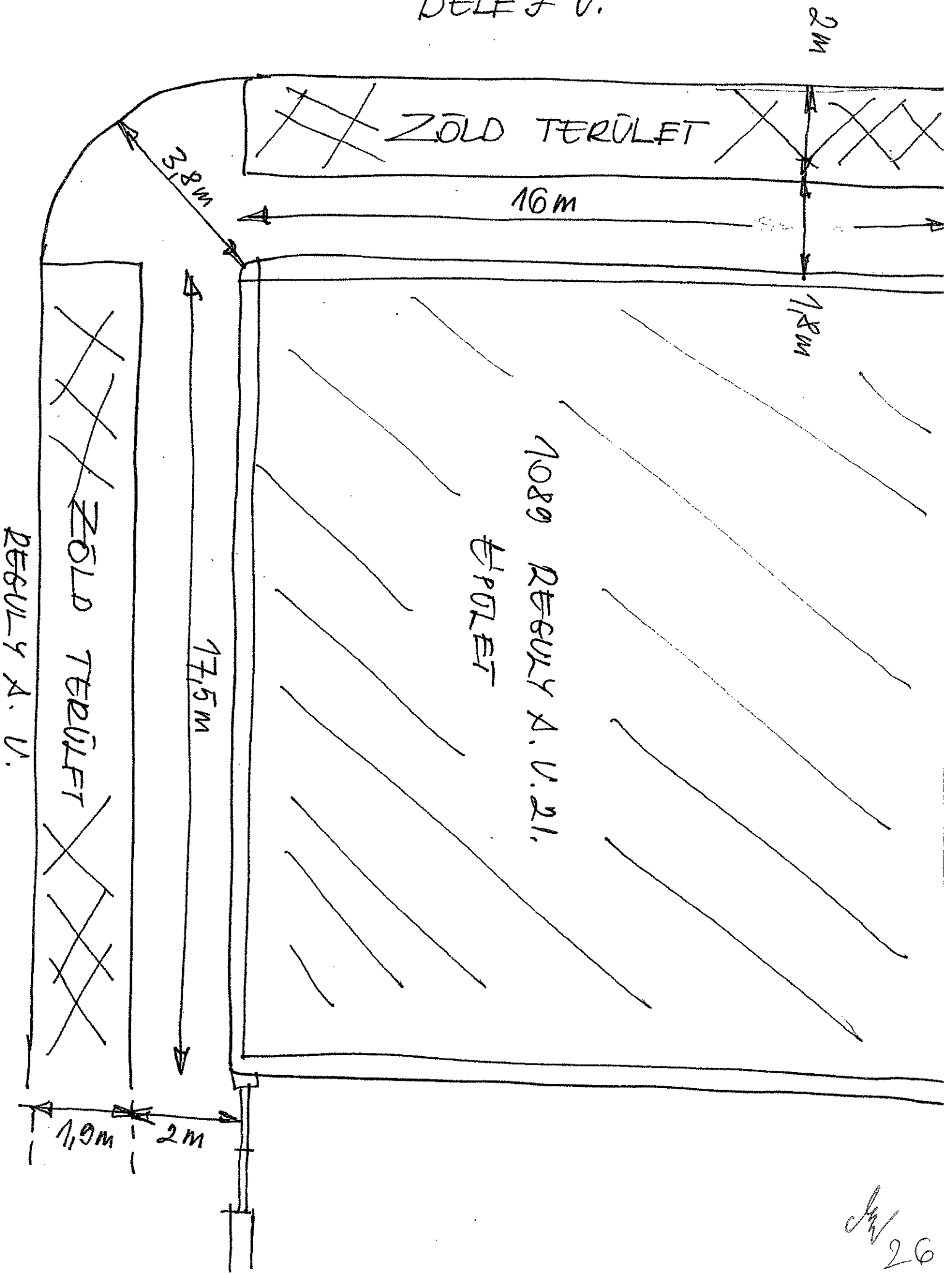
Budapest, 20... év... hó... nap.



KÉRELMEZŐ ALÁÍRÁSA

25

DELEZ V.



26

K É R E L E M

a Józsefvárosi Önkormányzat tulajdonában lévő közterület használatához

Kérjük a nyomtatványt olvashatóan, nyomtatott betűvel kitölteni!

III

JÓZSEFVÁROSI POLGÁRMESTERI HIVATAL
22.
2019 JÚL 31. 4
11038
Szerző: [Signature]

Gazdasági társaságok, egyéni cég, társadalmi és egyéb szervezetek esetében:

Kérelmező neve: ELDA SAFE 2016 KFT. telefon: []

Kapcsolattartó ügyintéző neve: [] telefon: []

e-mail cím: []

Székhelye: irsz.: 2253 helység: TAPIÓSAG közterület: Papp Károly utca szám: 51 em./ajtó: []

Levelezési cím: 1053 Bp. Múzeum krt. 9 1. em. h. ajtó Józsefvárosi Polgármesteri Hivatal

Cégjegyzék szám/ Nyilvántartási szám: 0109281716

Adószáma: 25551039-2-13

Bankszámlaszáma: 11714006-21145319-00000000000000000000

Érkezett: 2019 JÚL 31.	Száma: 16/1809-2/201
Melléklet: 0000	Ügyintéző: Gyuricza B.
	Előzmény: []

Egyéni vállalkozás esetében:

Kérelmező neve: [] telefon: []

Lakcíme: irsz.: [] helység: [] közterület: [] szám: [] em./ajtó: []

Levelezési cím: []

e-mail cím: []

Vállalkozó nyilvántartási száma: []

Adószáma: []

Bankszámlaszáma: []

Magánszemélyek esetében:

Kérelmező neve: [] telefon: []

Lakcíme: irsz.: [] helység: [] közterület: [] szám: [] em./ajtó: []

Születési helye: [] ideje: [] év [] hó [] nap anyja neve: []

e-mail cím: []

Megjegyzés: Fenti adatok közlése a közterület-használati kérelmek elbírálásához, valamint a közterület-használati hozzájárulásban foglalt ellenőrzéséhez szükségesek. Az adatokat a Polgármesteri Hivatal Gazdálkodási, illetve Közterület-felügyeleti Ügyosztálya kezeli az információs önré delkezési jogról és az információszabadságról szóló 2011. évi CXII. törvény alapján.

Közterület-használat ideje: 2019. év 10 hó 16 naptól - 2020. év 10 hó 16 napig

(Több időpont,- helyszín esetén kérünk listát mellékelni!)

Közterület-használat célja: []

Kérelemmel érintett közterület nagysága: 22 m² db /m² /fő

Közterület helye: Budapest, VIII. kerület KRÚDY Gyula utca h szám előtt

járdán, úttesten, zöldterületen vagy: Sétáló utca/vendéglátó terasz (közterület)

Megjegyzés (Egyéb tény, körülmény, stb.): Az eddig használt teraszunk megköszönhetően

kérjük egy év intervallummal, mellet telméreletesen a közösségi szempontokat

figyelembe venni és az önkormányzat által elfogadott hatályos vendéglátóipari

egységekre vonatkozó szabályok beartásával működtetnénk a terasznkat

A kérelem benyújtása nem jogosít fel a közterület használatára.

[Signature]
27

A kérelmező tudomásul veszi, hogy

- a kérelem benyújtása nem jogosítja fel a közterület használatára,
- a Józsefvárosi Önkormányzat tulajdonában lévő közterületek használatáról és használatának rendjéről szóló 37/2017. (IX. 14.) önkormányzati rendelet 21. § (1) bekezdése szerint a közterület használatáért közterület-használati díjat köteles fizetni,
- a közterületen kizárólag a kereskedelmi tevékenységek végzésének feltételeiről szóló 210/2009. (IX.29.) Kormányrendelet 12. § (1) bekezdése alapján a rendelet 5. mellékletében meghatározott termékek árusíthatók.

A kérelemhez a kérelmezőnek az alábbi melléleteket kell csatolnia: (A csatolt mellékletet kérjük X-el jelölni)

1. A közterületen folytatni kívánt tevékenység gyakorlására feljogosító egyszerű okirat másolatát:	
- egyéni vállalkozás esetén: vállalkozói igazolványt,	
- gazdasági társaság, egyéni cég esetén: 30 napnál nem régebbi cégkivonatot, aláírási címpéldányt,	X
- társadalmi és egyéb szervezetek esetében: a nyilvántartásba-vételüket igazoló okiratot,	
- östermelők esetén östermelői igazolványt.	
- vendéglátó terasz létesítése esetén, az azt üzemeltetni kívánó kereskedelmi/vendéglátó egység érvényes bejelentés köteles kereskedelmi tevékenység bejelentését igazoló dokumentumot vagy a Működési Engedélyt	
2. Az igényelt területre vonatkozó méretezett helyszínt ábrázoló vázlatot , amelyen szerepelnie kell a környező utcáknak is. A vázlaton az igényelt területnek - a szükséges méretekkel - úgy kell szerepelnie, hogy annak nagysága, elhelyezkedése egyértelműen megállapítható legyen. TERASZ, KIOSZK ESETÉN: annak szélessége, hosszúsága; a terasz, kiosk szélének az épület homlokzati falától és a járda szélétől való távolsága; terasz esetén annak az üzletnek a bejáratától való távolsága, amelyikhez tartozik; méterben mérve.	
3. Az elhelyezni kívánt építmény, létesítmény, berendezés műszaki leírását és terveit; <i>teraszkérelmekhez a helyszín fotóját is csatolni szükséges.</i>	
4. Meglévő létesítményre vonatkozó közterület-használati hozzájárulás megújítása esetén – városképvédelmi szempontok figyelembevételére miatt – fényképfelvételt kell becsatolni.	
5. <i>Építési engedélyhez kötött építmény esetében vagy építési munkálatokkal összefüggő közterület-használat esetében az építőtől kapott meghatalmazást és a jogszabályban előírt esetekben a jogerős építésügyi hatósági engedélyt csatolni szükséges.</i>	
6. Közút igénybevétele esetén – a 2. pontban foglalt helyszínrajzon túl – a vonatkozó helyszínt ábrázoló forgalomtechnikai vázrajzot, amely beszerezhető a Budapest Közút Zrt. központi ügyfélszolgálatán (1115 Budapest, Bánk bán utca 8-12.) http://budapestkozut.hu	

Figyelmeztetés: A hiánytalanul kitöltött kérelemnyomtatvány és az előírt mellékletek csatolásán túl, a pontos és egyértelmű helymeghatározás, valamint a meglévő létesítmény fotója elengedhetetlen a benyújtott kérelem érdemi elbírálásához!

A közterület-használatot – különösen – az alábbi jogszabályok szabályozzák:

- Magyarország helyi önkormányzatairól szóló 2011. évi CLXXXIX. törvény
- a Józsefvárosi Önkormányzat tulajdonában lévő közterületek használatáról és használatának rendjéről szóló 37/2017. (IX.14.) önkormányzati rendelet
- Józsefváros Kerületi Építési Szabályzatáról szóló 66/2007.(XII.12.) önkormányzati rendelet
- Budapest főváros rendezési szabályzatáról szóló 5/2015. (II. 16.) Főv. Kgy. rendelet
- A településképp védelméről szóló 34/2017. (IX.14.) önkormányzati rendelete

NYILATKOZAT


Alulírott, az általam benyújtott közterület-használati kérelmem elbírálásának céljából **hozzájárulok** személyes adataim történő kezeléséhez, valamint ahhoz, hogy az így tudomásra jutott személyes adataimat a Polgármesteri Hivatal az eljárásban részt vevő szakhatósági állásfoglalások bekérése végett továbbítsa az illetékes hatóságok felé.

Kérelmem benyújtásakor a Polgármesteri Hivatal Gazdálkodási Ügyosztály ügyintézőjétől tájékoztatást kaptam –amelyet **tudomásul vettem** – az eljárás megindításának napjáról, az ügyintézési határidőről, az ügyemre irányadó jogszabályi rendelkezésekről, jogaimról és kötelezettségeimről, továbbá kötelezettségem elmulasztásának jogkövetkezményeiről, valamint a hivatali elérhetőségről.


Kijelentem, hogy kérelmem teljesítése esetén az általános közigazgatási rendtartásról szóló 2016. évi CL. törvény 82. § (2) bekezdés b) pontja alapján a fellebbezési jogomról lemondok.

Tudomásul veszem, hogy ezáltal az ügyemben hozott határozat annak közlésekor jogerőre emelkedik.


Budapest, 20..... é. év hó nap.




KÉRELMEZŐ ALÁÍRÁSA




Jan
29



JW
30



Jh!



JW

56183
Gy



FŐVÁROSI KATASZTRÓFAVÉDELMI IGAZGATÓSÁG
KÖZÉP-PESTI KATASZTRÓFAVÉDELMI KIRENDELTSÉG

Tárgy: Szakmai vélemény
Hiv. szám: 16/1809-2/2019.
(Gyuricza Ramóna)
Ügyintéző: Csáti Gábor tti. hdgy.
Telefon: 459-2300/94204
e-mail: fki.kozeppest@katved.gov.hu

Budapest Főváros VIII. kerület
Józsefváros Polgármesteri Hivatala Gazdálkodási Ügyosztály
dr. Hencz Adrienn ügyosztályvezető részére!

Budapest
Baross u. 63-67.
1082

Józsefvárosi Polgármesteri Hivatal

Érkezési dátum: AUG 26.	Szám: 16-1809/4
Melléklet: 2019 AUG 28	Előzmény: ec
Ügyintéző: Gyuricza R	

Értesítem, hogy a Budapest, VIII. kerület Krúdy u. 4. szám alatti Elda Caffé 2016 Kft. (Székhely: 2253 Tápióság, Papp Károly utca 51.) által üzemeltetett vendéglátóhely közterület használat ügyében a Fővárosi Katasztrófavédelmi Igazgatóság Közép-pesti Katasztrófavédelmi Kirendeltséghez küldött megkeresését megvizsgáltam, azzal kapcsolatban az alábbi szakmai véleményt adom:

A Budapest, VIII. kerület Krúdy u. 11. szám alatti Elda Caffé 2016 Kft. (Székhely: 2253 Tápióság, Papp Károly utca 51.) által üzemeltetett vendéglátóhely teraszának a benyújtott iratok alapján történő kialakítását tűzvédelmi szempontból nem kifogásolom, amennyiben egy ember által könnyen mozdítható, nem rögzített székeket, asztalokat stb. helyeznek ki közvetlenül a vendéglátóhely homlokzata mellett.

A fenti tájékoztatásom nem minősül szakhatósági állásfoglalásnak.

Kérem tájékoztatásomban foglaltak szíves tudomásul vételét.
Budapest, *elektronikus bélyegző szerint*

Géczy Béla tűzoltó ezredes
kirendeltség-vezető

Terjedelem: 1 oldal
Melléklet: -
Továbbítva: Hivatali kapun

1. Kapják: 1. Budapest Főváros VIII. kerület Józsefváros Polgármesteri Hivatala Gazdálkodási Ügyosztály (1082 Bp., Baross utca 63-67.)

Gy

33

K É R E L E M

a Józsefvárosi Önkormányzat tulajdonában lévő közterület használatához

10

Kérjük a nyomtatványt olvashatóan, nyomtatott betűvel kitölteni!

Gazdasági társaságok, egyéni cég, társadalmi és egyéb szervezetek esetében:

Kérelmező neve: 1-Coffee Kft. telefon:

Kapcsolattartó ügyintéző neve: telefon:

e-mail cím:

Székhelye: irsz.: 1062 helység: Budapest közterület: Telér Rómt szám: 55-57 em./ajtó: -

Levelezési cím: v.a.

Cégjegyzék szám/ Nyilvántartási szám: 0109959271 IKTATÁSRA ÉRKEZETT

Adószáma: 23305416-2-42 2019 JUN 12

Bankszámlaszáma: 11794008-20538002 - 40332

Egyéni vállalkozás esetében:

Kérelmező neve: telefon:

Lakcíme: irsz.: helység: közterület: szám: em./ajtó:

Levelezési cím: Józsefvárosi Polgármesteri Hivatal

e-mail cím:

Lékezet:	2019 JUN 12	Szám:	16-1545
Melléklet:	0	Ügyintéző:	Gyurcsán
		Bizomány:	0

Vállalkozó nyilvántartási száma:

Adószáma:

Bankszámlaszáma:

Magánszemélyek esetében:

Kérelmező neve: telefon:

Lakcíme: irsz.: helység: közterület: szám: em./ajtó:

Születési helye: ideje: év hó nap anyja neve:

e-mail cím:

Megjegyzés: Fenti adatok közlése a közterület-használati kérelmek elbírálásához, valamint a közterület-használati hozzájárulásban foglalt ellenőrzéséhez szükségesek. Az adatokat a Polgármesteri Hivatal Gazdálkodási, illetve Közterület-felügyeleti Ügyosztálya kezeli az információs önrendelkezési jogról és az információszabadságról szóló 2011. évi CXII. törvény alapján.

Közterület-használat ideje: 2019. év 07 hó 08 naptól - 2019. év 12 hó 31 napig

(Több időpont,- helyszín esetén kérünk listát mellékelni!)

Közterület-használat célja: Vendéglátó terasz + napernyő + miniflórda

Kérelemmel érintett közterület nagysága: 38 m² miniflórda terasz + 38 m² napernyő, 6 db miniflórda db/m²/fő

Közterület helye: Budapest, VIII. kerület Romin sétány 2. szám előtti

járdán, úttesten, zöldterületen vagy:

Megjegyzés (Egyéb tény, körülmény, stb.): Kérem a közterület használati díj besorolását

besorolására.

A kérelem benyújtása nem jogosít fel a közterület használatára.

JW 34

A kérelmező tudomásul veszi, hogy

– a kérelem benyújtása nem jogosítja fel a közterület használatára,

– a Józsefvárosi Önkormányzat tulajdonában lévő közterületek használatáról és használatának rendjéről szóló

37/2017. (IX. 14.) önkormányzati rendelet 21. § (1) bekezdése szerint a közterület használatáért közterület-használati díjat köteles fizetni,

– a közterületen kizárólag a kereskedelmi tevékenységek végzésének feltételeiről szóló 210/2009. (IX.29.) Kormányrendelet 12. § (1) bekezdése alapján a rendelet 5. mellékletében meghatározott termékek árusíthatók.

A kérelemhez a kérelmezőnek az alábbi melléleteket kell csatolnia: (A csatolt mellékletet kérjük X-el jelölni)

1. A közterületen folytatni kívánt tevékenység gyakorlására feljogosító egyszerű okirat másolatát:	
- egyéni vállalkozás esetén: vállalkozói igazolványt,	
- gazdasági társaság, egyéni cég esetén: 30 napnál nem régebbi cégkivonatot, aláírási címpéldányt,	
- társadalmi és egyéb szervezetek esetében: a nyilvántartásba-vételüket igazoló okiratot,	
- östermelők esetén östermelői igazolványt.	
- vendéglátó terasz létesítése esetén, az azt üzemeltetni kívánó kereskedelmi/vendéglátó egység érvényes bejelentés köteles kereskedelmi tevékenység bejelentését igazoló dokumentumot vagy a Működési Engedélyt	
2. Az igényelt területre vonatkozó méretezett helyszínt ábrázoló vázlatot, amelyen szerepelnie kell a környező utcáknak is. A vázlaton az igényelt területnek - a szükséges méretekkel - úgy kell szerepelnie, hogy annak nagysága, elhelyezkedése egyértelműen megállapítható legyen. TERASZ, KIOSZK ESETÉN: annak szélessége, hosszúsága; a terasz, kiosk szélének az épület homlokzati falától és a járda szélétől való távolsága; terasz esetén annak az üzletnek a bejáratától való távolsága, amelyikhez tartozik; méterben mérve.	
3. Az elhelyezni kívánt építmény, létesítmény, berendezés műszaki leírását és terveit; teraszkérelmekhez a helyszín fotóját is csatolni szükséges.	
4. Meglévő létesítményre vonatkozó közterület-használati hozzájárulás megújítása esetén – városképvédelmi szempontok figyelembevételére miatt – fényképfelvételt kell becsatolni.	
5. Építési engedélyhez kötött építmény esetében vagy építési munkálatokkal összefüggő közterület-használat esetében az építetől kapott meghatalmazást és a jogszabályban előírt esetekben a jogerős építésügyi hatósági engedélyt csatolni szükséges.	
6. Közút igénybevétele esetén – a 2. pontban foglalt helyszínrajzon túl – a vonatkozó helyszínt ábrázoló forgalomtechnikai vázrajzot, amely beszerezhető a Budapest Közút Zrt. központi ügyfélszolgálatán (1115 Budapest, Bánk bán utca 8-12.) http://budapestkozut.hu	

Figyelmeztetés: A hiánytalanul kitöltött kérelemnyomtatvány és az előírt mellékletek csatolásán túl, a pontos és egyértelmű helymeghatározás, valamint a meglévő létesítmény fotója elengedhetetlen a benyújtott kérelem érdemi elbírálásához!

A közterület-használatot – különösen – az alábbi jogszabályok szabályozzák:

- Magyarország helyi önkormányzatairól szóló 2011. évi CLXXXIX. törvény
- a Józsefvárosi Önkormányzat tulajdonában lévő közterületek használatáról és használatának rendjéről szóló 37/2017. (IX.14.) önkormányzati rendelet
- Józsefvárosi Kerületi Építési Szabályzatáról szóló 66/2007.(XII.12.) önkormányzati rendelet
- Budapest főváros rendezési szabályzatáról szóló 5/2015. (II. 16.) Főv. Kgy. rendelet
- A településképp védelméről szóló 34/2017. (IX.14.) önkormányzati rendelete

NYILATKOZAT

Alulírott, az általam benyújtott közterület-használati kérelem elbírálásának céljából **hozzájárulok** személyes adataim történő kezeléséhez, valamint ahhoz, hogy az így tudomásra jutott személyes adataimat a Polgármesteri Hivatal az eljárásban részt vevő szakhatósági állásfoglalások bekérése végett továbbítsa az illetékes hatóságok felé.

Kérelmem benyújtásakor a Polgármesteri Hivatal Gazdálkodási Ügyosztály ügyintézőjétől tájékoztatást kaptam –amelyet **tudomásul vettem** – az eljárás megindításának napjáról, az ügyintézési határidőről, az ügyemre irányadó jogszabályi rendelkezésekről, jogaimról és kötelezettségeimről, továbbá kötelezettségem elmulasztásának jogkövetkezményeiről, valamint a hivatali elérhetőségről.

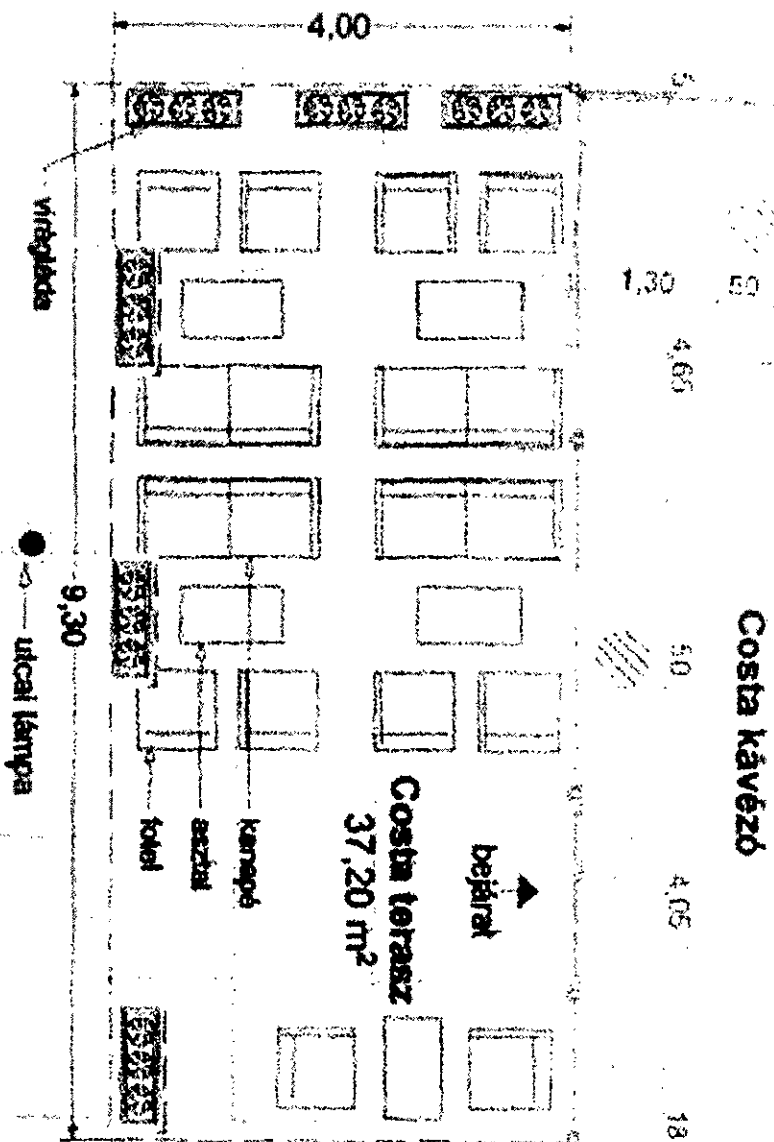
Kijelentem, hogy kérelmem teljesítése esetén az általános közigazgatási rendtartásról szóló 2016. évi CL. törvény 82. § (2) bekezdés b) pontja alapján a fellebbezési jogomról lemondok.

Tudomásul veszem, hogy ezáltal az ügyemben hozott határozat annak közlésekor jogerőre emelkedik.

Budapest, 2019. év 06. hó 12. nap.

.....
KÉRELMEZŐ ALÁÍRÁSA
35

FUTÓ UTCA



CORVIN SÉTÁNY

CSAPORJ MÉRŐTÉR 1/2011. 10/15. 10/15. 10/15. 10/15. 10/15.

36

FOLYÓSZÁMLA LISTA (Kifizetés dátuma alapján)

V-Vev i - partnerkód szerint rendezve, Mindegyik

Handwritten signature

Számla sorszáma	Partner kód	Partner neve	Külső számlaszám	Iktatás dátuma	Teljesítés dátuma	Számla kelte	Fizetési határidő	Számla	Pü-i telj	Ért/jel dátuma	Ért/jel sorsz.	Ssz.	Megjegyzés	Béérkezés dátuma
2017/V01796	508743	L-COFFEE KER. ÉS		2017.07.18	2017.07.18	2017.07.18	2017.07.28	399 380	0				közterület fogl. díj	2017.07.18
2017/V01796								0	119 000	2017.06.06	B164/009	0006	L-COFFEE KER. ÉS SZOI	
2017/V01796								0	280 300	2017.11.16	B165/208	0004	L-COFFEE KER. ÉS SZOI	
2017/V03280				2017.12.14	2017.12.31	2017.12.14	2017.12.25	175 299	0				közterület fogl. díj	2017.12.14
2017/V03281				2017.12.14	2017.12.04	2017.12.14	2017.12.25	58 433	0				közterület fogl. díj	2017.12.14
2018/V0000066				2018.01.09	2018.01.09	2018.01.09	2018.01.19	58 433	0				közterület fogl. díj	2018.01.09
2018/V0000066								0	58 433	2018.12.09	B164/032	0001	L-COFFEE KER. ÉS SZOI	
2018/V0000371				2018.02.05	2018.02.05	2018.02.05	2018.02.15	58 433	0				közterület fogl. díj	2018.02.05
2018/V0000656				2018.03.05	2018.03.05	2018.03.05	2018.03.15	58 433	0				közterület fogl. díj	2018.03.05
2018/V0000871				2018.04.04	2018.04.04	2018.04.04	2018.04.16	58 433	0				közterület fogl. díj	2018.04.04
2018/V0000871								0	58 433	2018.04.16	B165/063	0003	L-COFFEE KER. ÉS SZOI	
2018/V0001378				2018.05.30	2018.05.30	2018.05.30	2018.06.11	58 433	0				közterület fogl. díj	2018.05.30
2018/V0001476				2018.06.13	2018.06.04	2018.06.13	2018.06.25	58 433	0				közterület fogl. díj	2018.06.13
2018/V0001476								0	58 433	2018.06.25	B165/107	0003	L-COFFEE KER. ÉS SZOI	
2018/V0001877				2018.07.30	2018.07.30	2018.07.30	2018.08.09	-58 433	0				közterület fogl. díj	2017/V/ 2018.07.30
2018/V0001877								0	-58 433	2018.12.09	B164/032	0002	L-COFFEE KER. ÉS SZOI	
2018/V0001890				2018.07.30	2018.07.30	2018.07.30	2018.08.09	58 433	0				közterület fogl. díj	2018.07.30
2018/V0002292				2018.09.10	2018.08.31	2018.09.10	2018.09.20	58 433	0				közterület fogl. díj	2018.09.10
2018/V0002461				2018.09.26	2018.09.26	2018.09.26	2018.10.08	58 433	0				közterület fogl. díj	2018.09.26
L-COFFEE KER. ÉS SZOLG. KFT.								1 100 576	516 166	Egyenleg:		584 410		

A listázott számlák összesen: 19 sor

1 100 576 516 166 Egyenleg: 584 410

Listázásra kerül számlák: V-Vevői, Mindegyik, Túlfizetés is látható

Partnernev: L-COFFEE KER. ÉS SZOLG. KFT.-L-COFFEE KER. ÉS SZOLG. KFT.

Bels sorszám:
Teljesítés dátuma: 1900.01.01 2099.12.31

Számla dátuma: 1900.01.01 2099.12.31

Fizetési határidő : 1900.01.01 2099.12.31

Iktatás dátuma: 1900.01.01 2099.12.31

Kiegészítés dátuma: 1900.01.01 2099.12.31

Kulcskód:

Csoportkód:

- | | |
|-------------------------------------|------------------------|
| <input type="checkbox"/> | Jóváírókat ne |
| <input checked="" type="checkbox"/> | Kulcskód nélküliek is |
| <input checked="" type="checkbox"/> | Kétes követelések ne |
| <input type="checkbox"/> | Behajthatatlan köv. ne |
| <input checked="" type="checkbox"/> | Sztornókat is |
| <input type="checkbox"/> | Elengedett köv. ne |
| <input type="checkbox"/> | Valutásokat is |
| <input type="checkbox"/> | Hosszú küls sorszámmal |
| <input type="checkbox"/> | Csak a faktorálások |
| <input checked="" type="checkbox"/> | Konsolidáltakat is |
| <input type="checkbox"/> | Ütemezettet nem |
| <input type="checkbox"/> | Egyéb követelések |
| <input type="checkbox"/> | Értékvesztések |

K É R E L E M

a Józsefvárosi Önkormányzat tulajdonában lévő közterület használatához

Kérjük a nyomtatványt olvashatóan, nyomtatott betűvel kitölteni!

Gazdasági társaságok, egyéni cég, társadalmi és egyéb szervezetek esetében:

Kérelmező neve: MH Logisztikai Központ megbízott parancsnoka, telefon:

Kapcsolattartó ügyintéző neve: fon: bil:

e-mail cím:

Székhelye: irsz.: 1095 helység: Budapest (u., tér): Soroksári út szám: 152. em./ajtó:

Levelezési cím: 1095 Budapest Soroksári út 152.

Céjegyzék szám/Nyilvántartási szám:

Bankszámlaszám: 10023002 - 00333575 - 00000000

Adószáma: 15815972 - 1 - 51

Egyéni vállalkozás esetében:

Kérelmező neve: telefon:

Lakcíme: irsz.: helység: (u., tér): szám: em./ajtó:

Levelezési cím:

e-mail cím:

Vállalkozó nyilvántartási száma:

Adószáma: - -

Bankszámlaszám: - -

Magánszemélyek esetében:

Kérelmező neve: telefon:

Lakcíme: irsz.: helység: (u., tér): szám: em./ajtó:

Születési helye: ideje: év hó nap, anyja neve:

e-mail cím:

Megjegyzés: Fenti adatok közlése a közterület-használati kérelmek elbírálásához, valamint a közterület-használati hozzájárulásban foglaltak ellenőrzéséhez szükségesek. Az adatokat a Polgármesteri Hivatal Gazdálkodási, illetve Közterület-felügyeleti Ügyosztálya kezeli az információs önrendelkezési jogról és az információszabadságról szóló 2011. évi CXII. törvény alapján.

Közterület-használat ideje: 2019 év 09 hó 19 naptól - 2019. év 09 hó 20 napig

(Több időpont,- helyszín esetén kérünk listát mellékelni!)

Közterület-használat célja: Katonai keretek között megtartandó Máté napi ünnepi szentmise rendezvény lebonyolítása

Kérelemmel érintett közterület nagysága: összesen: 1350 m2, ebből 600 m2 közút és 75 db parkolóhely (10 m2/db)

Közterület helye: Budapest, VIII. kerület Magyarok Nagyasszonya tér (volt Rezső tér) 1. és 9-10. számok előtti úttesten. A templom körüli járda és sétány a templom tulajdona. A templom előtti egyirányú utca és parkolói 50 db (Magyarok nagyasszonya tér 1.), valamint a templom melletti út (Magyarok Nagyasszonya tér 9-10.) templom felőli parkolói az utca hosszában (25 db).

Megjegyzés (Egyéb tény, körülmény, stb.):

Az évente megrendezésre kerülő Máté napi szentmise célja a katonai és keresztény hagyományok őrzése, megemlékezés a logisztikusok védőszentjéről. A misén kb. 200 fő vesz részt, ebből 50-60 kiemelt meghívott személygépjárművel, az állomány, a történelmi zászlók kísérete és a katonazenekar buszokkal érkezik, a parkolók foglalása ezért szükséges. Tekintettel a rendezvény kulturális jellegére, illetve arra, hogy a Magyar Honvédség katonai szervezet és a Katolikus Egyház közös szervezésében valósul meg, a Budapest Főváros VIII. kerület Józsefvárosi Önkormányzat Képviselő-testületének 37/2017. (IX.14.) önkormányzati rendelet 8. fejezet 28. § d) és f) pontjai alapján kérelmező kéri a közterület-használati díj – méltányossági alapon történő - elengedését.

JÓZSEFVÁROSI POLGÁRMESTERI HIVATAL
51.
életvitellésosztály
2019 AUG 28.

JW
38

A kérelem benyújtása nem jogosít fel a közterület használatra.

A kérelmező tudomásul veszi, hogy

- a kérelem benyújtása nem jogosítja fel a közterület használatára,
- a Józsefvárosi Önkormányzat tulajdonában lévő közterületek használatáról és használatának rendjéről szóló 37/2017. (IX. 14.) önkormányzati rendelet 21. § (1) bekezdése szerint a közterület használatáért közterület-használati díjat köteles fizetni,
- a közterületen kizárólag a kereskedelmi tevékenységek végzésének feltételeiről szóló 210/2009. (IX.29.) Kormányrendelet 12. § (1) bekezdése alapján a rendelet 5. mellékletében meghatározott termékek árusíthatók.

A kérelemhez a kérelmezőnek az alábbi melléleteket kell csatolnia: (A csatolt mellékletet kérjük X-el jelölni)

1. A közterületen folytatni kívánt tevékenység gyakorlására feljogosító egyszerű okirat másolatát: - egyéni vállalkozás esetén: vállalkozói igazolványt, - gazdasági társaság, egyéni cég esetén: 30 napnál nem régebbi cégkivonat, aláírási címpéldányt, - társadalmi és egyéb szervezetek esetében: a nyilvántartásba-vételüket igazoló okiratot, - östermelők esetén östermelői igazolványt. - vendéglátó terasz létesítése esetén, az azt üzemeltetni kívánó kereskedelmi/vendéglátó egység érvényes bejelentés köteles kereskedelmi tevékenység bejelentését igazoló dokumentumot vagy a Működési Engedélyt	
2. Az igényelt területre vonatkozó helyszínt ábrázoló vázlatot, amelyen szerepelnie kell a környező utcáknak is. A vázlaton az igényelt területnek - a szükséges méretekkel - úgy kell szerepelnie, hogy annak nagysága, elhelyezkedése egyértelműen megállapítható legyen (TERASZ, KIOSZK ESETÉN: annak szélessége, hosszúsága; a terasz, kiosk szélének az épület homlokzati falától és a járda szélétől való távolsága; terasz esetén annak az üzletnek a bejáratától való távolsága, amelyikhez tartozik: méterben mérve).	
3. Az elhelyezni kívánt építmény, létesítmény, berendezés műszaki leírását és terveit; <i>teraszkérelmekhez a helyszínt fotóját is csatolni szükséges.</i>	
4. Meglévő létesítményre vonatkozó közterület-használati hozzájárulás megújítása esetén - városképvédelmi szempontok figyelembevételére miatt - fényképfelvételt kell becsatolni.	
5. <i>Építési engedélyhez kötött építmény esetében vagy építési munkálatokkal összefüggő közterület-használat esetében az építőtől kapott meghatalmazást és a jogszabályban előírt esetekben a jogerős építésügyi hatósági engedélyt csatolni szükséges.</i>	
6. Közút igénybevétele esetén - a 2. pontban foglalt helyszínrajzon túl - a vonatkozó helyszínt ábrázoló forgalomtechnikai vázrajzot, amely beszerezhető a Budapest Közút Zrt. központi ügyfélszolgálatán (1115 Budapest, Bánk bán utca 8-12.) http://budapestkozut.hu	

Figyelmeztetés:

A hiánytalanul kitöltött kérelemnyomtatvány és az előírt mellékletek csatolásán túl, a pontos és egyértelmű helymeghatározás, valamint a meglévő létesítmény fotója elengedhetetlen a benyújtott kérelem érdemi elbírálásához!

A közterület-használatot - különösen - az alábbi jogszabályok szabályozzák:

- Magyarország helyi önkormányzatairól szóló 2011. évi CLXXXIX. törvény
- a Józsefvárosi Önkormányzat tulajdonában lévő közterületek használatáról és használatának rendjéről szóló 37/2017. (IX.14.) önkormányzati rendelet
- Józsefváros Kerületi Építési Szabályzatáról szóló 66/2007.(XII.12.) önkormányzati rendelet
- Budapest főváros rendezési szabályzatáról szóló 5/2015. (II. 16.) Föv. Kgy. rendelet
- A településképp védelméről szóló 34/2017. (IX.14.) önkormányzati rendelete

NYILATKOZAT

Alulírott, az általam benyújtott közterület-használati kérelem elbírálásának céljából hozzájárulok személyes adataim történő kezeléséhez, valamint ahhoz, hogy az így tudomásra jutott személyes adataimat a Polgármesteri Hivatal az eljárásban részt vevő szakhatósági állásfoglalások bekérése végett továbbítsa az illetékes hatóságok felé.

Kérelmem benyújtásakor a Polgármesteri Hivatal Gazdálkodási Ügyosztály ügyintézőjétől tájékoztatást kaptam -amelyet tudomásul vettem - az eljárás megindításának napjáról, az ügyintézési határidőről, az ügyemre irányadó jogszabályi rendelkezésekről, jogaimról és kötelezettségeimről, továbbá kötelezettségem elmulasztásának jogkövetkezményeiről, valamint a hivatali elérhetőségről.

Kijelentem, hogy kérelmem teljesítése eset én az általános közigazgatási rendtartásról szóló 2016. évi CL. törvény 82. § (2) bekezdés b) pontja alapján a fellebbezési jogomról lemondok.

Tudomásul veszem, hogy ezáltal az ügyemben hozott határozat annak közlésekor jogerőre emelkedik.

Budapest, 2019. év 08. hó 28 nap.



címezett: Magyar Honvédség Logisztikai Központ

nyilv. szám: 19US6762

cím: 1095 Budapest
Soroksári út 152.

iktatószám: 46 / 8174-2 / 2019

tárgy: 8. kerület Magyarok Nagyasszonya tér 1., 9-10.

ügyintéző: Ember Attila

Társaságunkhoz érkezett, „VIII. kerület Magyarok Nagyasszonya tér. 1 és 9-10. parkolás biztosítása rendezvényhez” című "Közterület-használati kérelmére" forgalomtechnikai szempontból az alábbi kezelői véleményt adjuk:

- A közterület nem közlekedési célra való igénybevételére a területileg illetékes Polgármesteri Hivatal adja ki az engedélyt. Hozzájárulásunk a mellékelt helyszínrajzra vonatkozik, a közterület elfoglalására azonban nem jogosít!
- A jóváhagyott közterület-használati kialakítástól eltérni csak Társaságunkkal egyeztetett módon lehet. Az eltérő közterület használat, vagy feltételeink be nem tartása esetén hozzájárulásunk érvényét veszti.
- Forgalomtechnikai kezelői véleményünk csak a kérelemben jelzett időtartamra, 2019. szeptember 19-én 8⁰⁰ és szeptember 20-án 14⁰⁰ órák között érvényes.
- A közterület elfoglalását „Megállni tilos” jelzőtáblával kell jelezni, az ideiglenes „Megállni tilos” jelzőtáblát a hatályba lépése előtt legalább 48 órával (legfeljebb 72 órával) korábban kell kihelyezni, és kiegészítő táblán fel kell tüntetni a hatályba lépés időpontját.
- A jóváhagyott közterület-használati kialakítástól eltérni csak Társaságunkkal egyeztetett módon lehet.
- Jelen vélemény birtokában, és az érintett Önkormányzat számára történő közterület használati díj megfizetése után a kijelölt terület elfoglalható.
- A közterület használat során a gyalogosforgalom szabad mozgását biztosítani kell. A gyalogosok rövid ideig várakozhatnak, biztonsági okokból megállíthatók.
- A közterületen lévő forgalomtechnikai és egyéb eszközökben okozott károkért a kivitelező tartozik felelősséggel, ezért a munkálatok megkezdése előtt fényképes, videós állapotfelmérés készítését javasoljuk.
- A közterületet a szennyeződésektől, hulladékoktól megtisztított állapotban kell visszaadni a forgalomnak. A biztonságos közlekedést akadályozó tárgyak nem maradhatnak a közterületen.


Forgalomtechnikai kezelői véleményünk 6 hónapig, vagy az ebben a 6 hónapban kérelmezett érvényes közterület-használati engedélyben meghatározott időszak végéig érvényes. A hozzájárulásunkban megállapított feltételekkel szemben kérelemmel Budapest Főváros Kormányhivatala III. kerületi Hivatal Közlekedésfelügyeleti Főosztály Ütügyi Osztályhoz lehet fordulni.


Handwritten signature and number 47

BUDAPEST  KÖZÚT

Forgalomtechnikai kezelői hozzájárulásunkat a Magyarország helyi önkormányzatairól szóló 2011. évi CLXXXIX. törvény 23. § (4) bekezdés 1. pontja, a közúti közlekedésről szóló 1988. évi I. törvény 33. és 34. §-ai, az utak forgalomszabályozásáról és a közúti jelzések elhelyezéséről szóló 20/1984. (XII.21.) KM rendelet 2. §-a, valamint a fővárosi helyi közutak kezelésének és üzemeltetésének szakmai szabályairól, továbbá az útépitések, a közterületet érintő közmű-, vasút- és egyéb építések és az útburkolatbontások szabályozásáról szóló 34/2008. (VII. 15.) Főv. Kgy. rendelet alapján, mint operatív kezelői feladatokat ellátó szervezet adtuk ki.

Budapest, 2019. szeptember 5.


/: Somogyvári Kristóf
mémőségvezető


BUDAPEST KÖZÚT
1115 Budapest, Bányász u. 8-12.
Adószám: 23501894-2-44
Cégjegyzék szám: 01-10-04710
Bank szála: UniCredit Bank Hungary Zrt.
10918001-00000069-99940008
11. /: Ember Attila/
létesítmény-főmérnök



19056762

KÖZTERÜLET-HASZNÁLATI VÉLEMÉNY

KÉRELEM (BPKF001)

Kérem, hogy az alábbi paraméterekkel rendelkező közterület használati véleményt szíveskedjenek megadni részemre.

BUDAPEST KÖZÚT Zrt.	
Ért.	31782 2019 AUG 30.
Szám	46/8174-11 19

Kérelem célja: Konténer elhelyezés Közterület foglalás
 Egyéb: Katonai keretek között megtartandó szentmise

Kérelmező adatai

neve: Magyar Honvédség Logisztikai Központ (ügyintéző: Bódi Róbert őrnagy)
pontos címe: 1095 Budapest Soroksári út 152.....
telefonszáma: 1/434-6012 (ügyintéző mobil: 30/249-6197).....
e-mail címe: mh.lk@hm.gov.hu (ügyintéző: bodi.robert@mil.hu)

Jóváhagyás kézbesítésének módja (megfelelő jelölendő)

- Személyes átvétel az ügyfélszolgálaton (1115. Bp. Bánk bán utca 8-12)
- Postai levélben: A levelezési cím megegyezik a kérelmező címével
 Levelezési cím:
- E-mailben: Az e-mail cím megegyezik a kérelmező e-mail címével
 E-mail cím: bodi.robert@mil.hu

Közterület használatra vonatkozó adatok

pontos cím: 1089 Budapest Magyarok Nagyasszony tér 1. és 9-10. szám (volt Rezső tér 22.)
terület mérete: 1350 m²
időtartam: 2019 év szeptember hó 19 nap 08 óra 00 perctől
2019 év szeptember hó 20 nap 14 óra 00 percig

Leírás: Kérelemmel érintett közterület 600m² között és 75 db parkolóhely (10m²/db). A templom előtti egyirányú utca és parkolói, kétoldalt összesen 50 db (Magyarok Nagyasszonya tér 1.), valamint a templom melletti út (Magyarok Nagyasszonya tér 9-10.) templom felőli parkolói az utca hosszában (25 db), helyszínvázlat szerint. A közút használata/zárása 2019.09.20. 08.00-14.00 között tervezett..

Csatolt mellékletek:

helyszínrajz (a VIII. Kerületi Önkormányzathoz benyújtandóval egyező)


Kérelem beadásának időpontja: 2019. augusztus 30.




Kérelmező aláírása

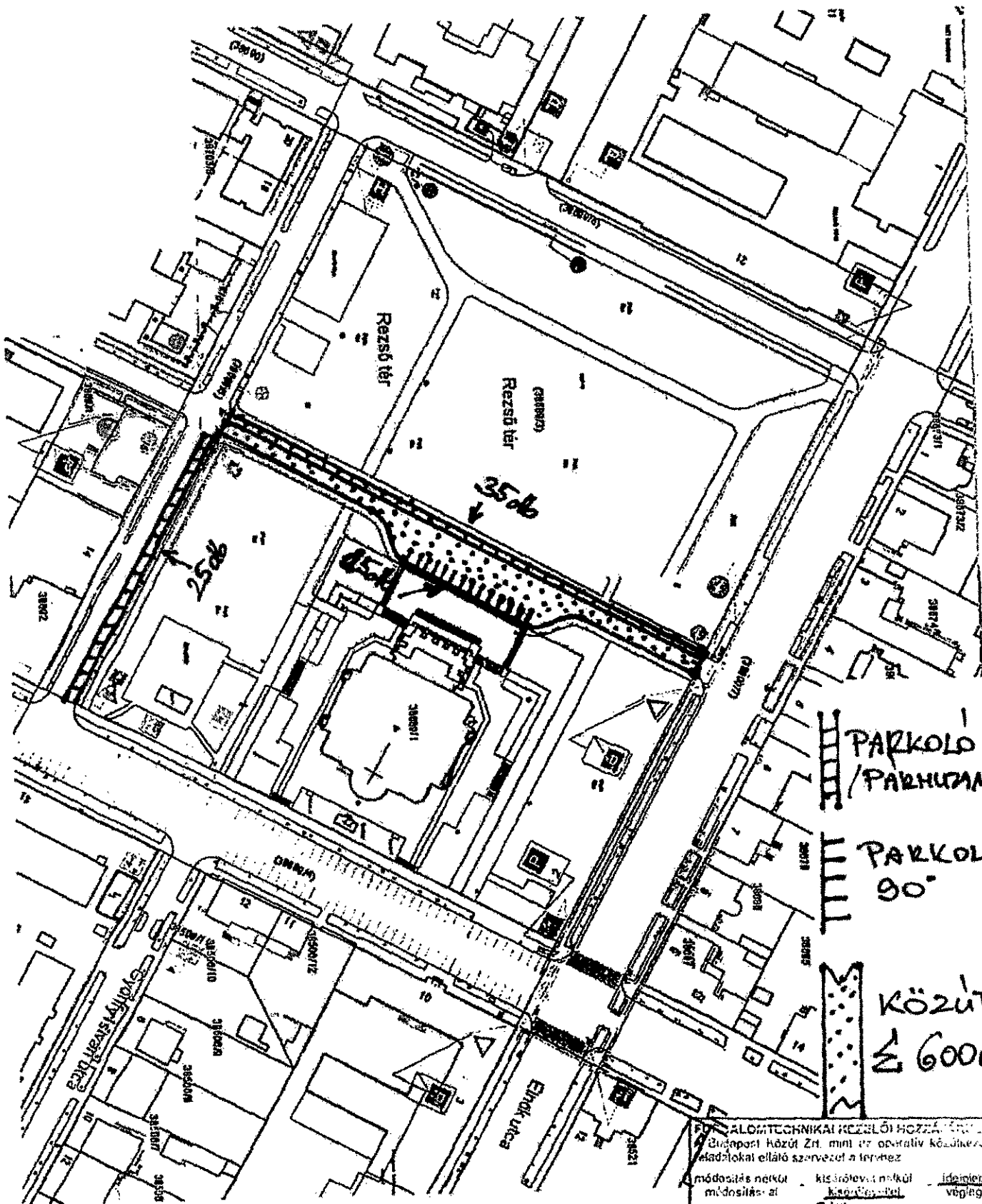
BUDAPEST  KÖZÚT

BPKF001 - v2.3
v. 2016.12.15.



Adatbázis: Budapest Közút Zrt. Forgalmatszervezési osztály
Eljárás(ok): KENYI-FKH





PARKOLÓ
/PARKHÁZ/

PARKOLÓ
90°

KÖZÚT
≈ 600m²

ÉPÍTÉSALOMTECHNIKAI KÉZELŐI HOZZÁJÁRULÁS
 Budapesti Közút Zrt. mint az operatív közlekedési
 feladatokkal ellátó szervezet a tervhez
 módosítás nélkül kisérőlevél nélkül ideiglenes
 módosítás-al megőrzés-vel végleges
 forgalmi rendvéni 8174 számon hozzájárul.
 A hozzájárulás 6 hónapig érvényes. Amennyiben a
 kérelmező a hozzájárulásban megállapított feltételekkel
 nem ért egyet, úgy a közlekedési hatósághoz fordulhat
 kérelemmel.
 A Fővárosi Önkormányzat nevében:
 Budapesti 2019. SZEPTEMBER 05. Ember Attila

Ember Attila
 létesítmény-főmérnök

V.

Kérjük a nyomtatványt olvashatóan, nyomtatott betűvel kitölteni!

Gazdasági társaságok, egyéni cég, társadalmi és egyéb szervezetek esetében:

Kérelmező neve: **Budapest VIII. Kiss József utca 14. Társasház** telefon: +36 (1) 338-0861

Kapcsolattartó ügyintéző neve: telefon:

e-mail cím:

Székhelye: **1088 Budapest, Krúdy utca 2. fsz.1.**

Levelezési cím: **1088 Budapest, Krúdy utca 2. fsz.1.**

Cégjegyzék szám/ Nyilvántartási szám:

Bankszámlaszám: - -

Adószáma: - -

Egyéni vállalkozás esetében:

Kérelmező neve: telefon:

Lakcíme: irsz.: helység: (u., tér): szám: em./ajtó:

Levelezési cím:

e-mail cím:

Vállalkozó nyilvántartási száma:

Adószáma: - -

Bankszámlaszám:

Magánszemélyek esetében:

Kérelmező neve: telefon:

Lakcíme: irsz. helység: (u., tér): szám: em./ajtó:

Születési helye: ideje: év hó nap, anyja neve:

e-mail cím:

Megjegyzés: Fenti adatok közlése a közterület-használati kérelmek elbírálásához, valamint a közterület-használati hozzájárulásban foglaltak ellenőrzéséhez szükségesek. Az adatokat a Polgármesteri Hivatal Gazdálkodási, illetve Közterület-felügyeleti Ügyosztálya kezeli az információs önrendelkezési jogról és az információszabadságról szóló 2011. évi CXII. törvény alapján.

Közterület-használat ideje: 201 év hó naptól - 201 év hó napig

(Több időpont,- helyszín esetén kérünk listát mellékelni!)

Közterület-használat célja: építési munkaterület (felvonulási terület és konténer)

Kérelemmel érintett közterület nagysága: 57 m² járda, ^{52 m² +} 40 m² (4db) parkoló (45°-os parkolóhelyek) * 2 db

Közterület helye: Budapest, VIII. kerület Kiss József utca 14. szám alatti Társasház előtt

járda, úttesten, zöldterületen vagy: járda és úttesten a mellékelt rajz szerint.

Megjegyzés (Egyéb tény, körülmény, stb.):

A projekt önkormányzati támogatással valósul meg, kérjük, hogy a társasháznak az adható legmagasabb közterület-használati díjkedvezményt biztosítsák. A magas közterületfoglalási díj a projekt megvalósulását veszélyeztetné.

A kérelem benyújtása nem jogosít fel a közterület használatra.

A kérelmező tudomásul veszi, hogy

21 9
A 4 4

2019 AUG 30.

Atvellen GJR

dh/45

- a kérelem benyújtása nem jogosítja fel a közterület használatára,
- a Józsefvárosi Önkormányzat tulajdonában lévő közterületek használatáról és használatának rendjéről szóló 37/2017. (IX. 14.) önkormányzati rendelet 21. § (1) bekezdése szerint a közterület használatáért közterület-használati díjat köteles fizetni,
- a közterületen kizárólag a kereskedelmi tevékenységek végzésének feltételeiről szóló 210/2009. (IX.29.) Kormányrendelet 12. § (1) bekezdése alapján a rendelet 5. mellékletében meghatározott termékek árusíthatók.

A kérelemhez a kérelmezőnek az alábbi melléleteket kell csatolnia: (A csatolt mellékletet kérjük X-el jelölni)

1. A közterületen folytatni kívánt tevékenység gyakorlására feljogosító egyszerű okirat másolatát:	
- egyéni vállalkozás esetén: vállalkozói igazolványt,	
- gazdasági társaság, egyéni cég esetén: 30 napnál nem régebbi cégkivonatot, aláírási címpéldányt,	
- társadalmi és egyéb szervezetek esetében: a nyilvántartásba-vételüket igazoló okiratot,	x
- őstermelők esetén őstermelői igazolványt.	
- vendéglátó terasz létesítése esetén, az azt üzemeltetni kívánó kereskedelmi/vendéglátó egység érvényes bejelentés köteles kereskedelmi tevékenység bejelentését igazoló dokumentumot vagy a Működési Engedélyt	
2. Az igényelt területre vonatkozó helyszínt ábrázoló vázlatot, amelyen szerepelnie kell a környező utcáknak is. A vázlaton az igényelt területnek - a szükséges méretekkel - úgy kell szerepelnie, hogy annak nagysága, elhelyezkedése egyértelműen megállapítható legyen (TERASZ, KIOSZK ESETÉN: annak szélessége, hosszúsága; a terasz, kioszk szélének az épület homlokzati falától és a járda szélétől való távolsága; terasz esetén annak az üzletnek a bejáratától való távolsága, amelyikhez tartozik; méterben mérve).	x
3. Az elhelyezni kívánt építmény, létesítmény, berendezés műszaki leírását és terveit; <i>teraszkérelmekhez a helyszín fotóját is csatolni szükséges.</i>	
4. Meglévő létesítményre vonatkozó közterület-használati hozzájárulás megújítása esetén – városképvédelmi szempontok figyelembevétele miatt – fényképfelvételt kell becsatolni.	
5. <i>Építési engedélyhez kötött építmény esetében vagy építési munkálatokkal összefüggő közterület-használat esetében az építőtől kapott meghatalmazást és a jogszabályban előírt esetekben a jogerős építésügyi hatósági engedélyt csatolni szükséges.</i>	
6. Közút igénybevétele esetén – a 2. pontban foglalt helyszínrajzon túl – a vonatkozó helyszínt ábrázoló forgalomtechnikai vázrajzot, amely beszerezhető a Budapest Közút Zrt. központi ügyfélszolgálatán (1115 Budapest, Bánk bán utca 8-12.) http://budapestkozut.hu	x

Figyelmeztetés:

A hiánytalanul kitöltött kérelemnyomtatvány és az előírt mellékletek csatolásán túl, a pontos és egyértelmű helymeghatározás, valamint a meglévő létesítmény fotója elengedhetetlen a benyújtott kérelem érdemi elbírálásához!

A közterület-használatot – különösen – az alábbi jogszabályok szabályozzák:

- Magyarország helyi önkormányzatairól szóló 2011. évi CLXXXIX. törvény
- a Józsefvárosi Önkormányzat tulajdonában lévő közterületek használatáról és használatának rendjéről szóló 37/2017. (IX.14.) önkormányzati rendelet
- Józsefváros Kerületi Építési Szabályzatáról szóló 66/2007.(XII.12.) önkormányzati rendelet
- Budapest főváros rendezési szabályzatáról szóló 5/2015. (II. 16.) Főv. Kgy. rendelet
- A településkép védelméről szóló 34/2017. (IX.14.) önkormányzati rendelete

NYILATKOZAT

Alulírott, az általam benyújtott közterület-használati kérelmem elbírálásának céljából hozzájárulok személyes adataim történő kezeléséhez, valamint ahhoz, hogy az így tudomásra jutott személyes adataimat a Polgármesteri Hivatal az eljárásban részt vevő szakhatósági állásfoglalások bekérése végett továbbítsa az illetékes hatóságok felé.

Kérelmem benyújtásakor a Polgármesteri Hivatal Gazdálkodási Ügyosztály ügyintézőjétől tájékoztatást kaptam –amelyet tudomásul vettem – az eljárás megindításának napjáról, az ügyintézési határidőről, az ügyemre irányadó jogszabályi rendelkezésekről, jogaimról és kötelezettségeimről, továbbá kötelezettségem elmulasztásának jogkövetkezményeiről, valamint a hivatali elérhetőségről.

Kijelentem, hogy kérelmem teljesítése eset én az általános közigazgatási rendtartásról szóló 2016. évi CL. törvény 82. § (2) bekezdés b) pontja alapján a fellebbezési jogomról lemondok.

Tudomásul veszem, hogy ezáltal az ügyemben hozott határozat annak közlésekor jogerőre emelkedik.

Budapest, 2019. augusztus 29.

KÉRELMEZŐ ALÁÍRÁSA

Ju
46

címezett: METATOR

cím: 1125 Budapest
Városkúti út 14.

nyilv. szám: 19US3581

lktató szám: 46 / 004674-0002 / 2019

tárgy: 8. kerület Kiss József utca 14. társasház
homlokzatfelújítás

ügyintéző: Mihályka Péter

Forgalomtechnikai kezelői hozzájárulás

Társaságunkhoz érkezett, „8. kerület Kiss József utca 14. társasház homlokzatfelújítás” tárgyú, 18/8/7 tervszámú kiviteli tervdokumentációra forgalomtechnikai kezelői hozzájárulásunkat az alábbi feltételekkel adjuk meg:

- Hozzájárulásunk az F-1 számú helyszínrajzra vonatkozik.
- Hozzájárulásunk a terven piros színnel jelölt valamint e levélben szereplő módosításokkal együtt érvényes.
- A forgalomtechnikai eszközöknek meg kell felelniük a vonatkozó, hatályos Útügyi Műszaki Előírásoknak, elhelyezésükkor tekintettel kell lenni a vonatkozó jogszabályban rögzített előírásokra, különösen a magassági elhelyezésre vonatkozó kritériumokra.
- A forgalom korlátozását, valamint az útemváltásokat megelőzően 72 órával előbb értesíteni kell a BKK INFO-t a bkk.info@bkk.hu e-mail címen, vagy a +36 1 266 9003 telefonszámon.
- Az ideiglenes „Megállni tilos” jelzőtáblákat hatályba lépésük előtt legfeljebb 72 órával, de legkésőbb 48 órával korábban ki kell helyezni, és kiegészítő táblán fel kell tüntetni a hatályának pontos kezdeti- és végidőpontját.
- A jelzőtábla módosítások, valamint a munkaterület elkorlátozása egyidőben végzendő el.
- Az ideiglenes forgalmi rend kialakítása után a munka azonnal megkezdendő, az ettől való eltérés engedély nélküli munkavégzésnek tekintendő.
- Az ideiglenes jelzőtáblák ép, fényvisszavető fóliás felületűek legyenek, és tiszta állapotban kerüljenek kihelyezésre. A jelzőtáblák egymással fedésbe nem kerülhetnek.
- A kivitelezés során a munkaterületet a gyalogosforgalomtól 1,2-2 m magas, összefüggő, rácsos elrendezésű, cégjelzéssel ellátott, zárt elkorlátozó elemsorral kell lehatárolni, amely 100 km/h szélterhelésnek ellenáll. A forgalmi sávok elkerítése történhet önleterhelő terelőképpal, vagy egytagú terelőtáblákkal is. Megfelelő éjszakai megvilágítást kell alkalmazni.
- A gyalogosforgalom munkaterülettől elhatárolt szabad mozgását biztosítani kell, akadály esetén min. 1 m széles akadálymentes provizóriummal át kell vezetni. A forgalom alatt álló közútra a gyalogos nem terelhető.
- Az ingatlanok gépjárművel történő megközelítését min. 3 m széles közúti provizóriummal biztosítani kell.
- Az érintett területen lévő ingatlanok tulajdonosait tájékoztatni kell a munkavégzés várható kezdetéről és annak időtartamáról.
- A munkaterület mellett, forgalmi sávban munkagép csak a társaságunkkal egyeztetett időpontban tartózkodhat.
- A munkaterület mellett, forgalmi sávban ember nem tartózkodhat, a munkaterületről kikerülő anyag, építési anyag és törmelék nem tárolható.
- A terelés életbe lépését követően, a kezdeti időszak tapasztalatai alapján Társaságunk a forgalmi rendben szükség esetén módosításokat rendelhet el, melyet a kivitelezőnek jóváhagyott



47

forgalomtechnikai terv alapján haladéktalanul - amennyiben időjárás körülmények nem akadályozzák, akkor 24 órán belül - végre kell hajtania.

- A jóváhagyott tervtől eltérni csak Társaságunkkal egyeztetett módon lehet. A tervtől eltérő munkavégzés, vagy feltételeink be nem tartása esetén hozzájárulásunk érvényét veszti. Amennyiben a kezelői hozzájárulással ellátott építés alatti állapottervektől a kivitelezés során eltérés válik szükségessé, új forgalomkorlátozási állapottervet kell készíteni, amelyre kezelői hozzájárulásunkat meg kell kérni.
- Az ideiglenesen kihelyezett forgalomtechnikai eszközök a kivitelezés befejezése után 24 órán belül eltávolítandók.

Forgalomtechnikai kezelői hozzájárulásunk 6 hónapig, vagy az ebben a 6 hónapban kérelmezett érvényes munkakezdési engedélyben meghatározott időszak végéig érvényes. A hozzájárulásunkban megállapított feltételekkel szemben kérelemmel Budapest Főváros Kormányhivatala III. Kerületi Hivatala Közlekedés Felügyeleti Főosztályhoz lehet fordulni.

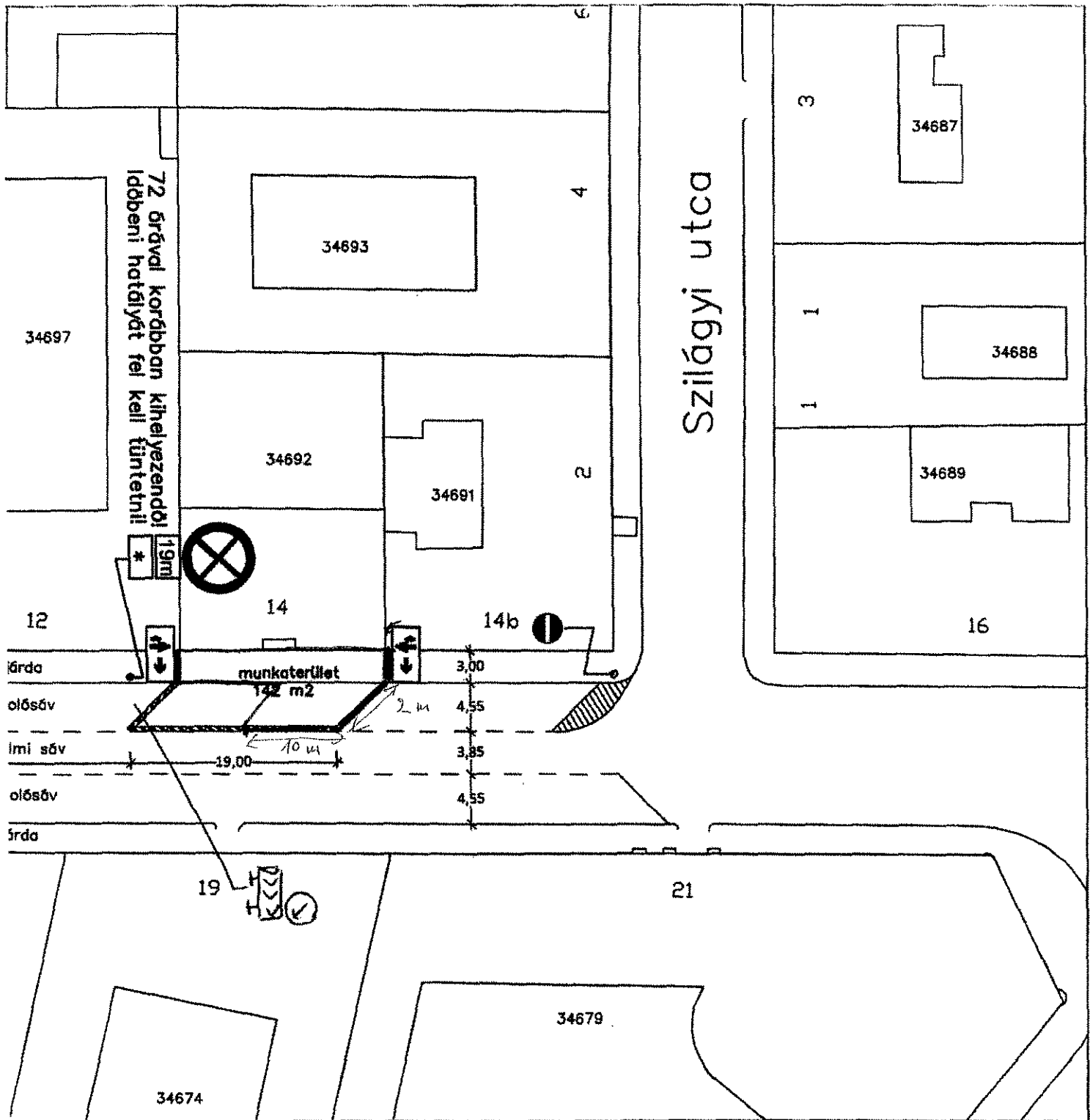
Forgalomtechnikai kezelői hozzájárulásunkat a Magyarország helyi önkormányzatairól szóló 2011. évi CLXXXIX. törvény 23. § (4) bekezdés 1. pontja, a közúti közlekedésről szóló 1988. évi I. törvény 33. és 34. §-ai, az utak forgalomszabályozásáról és a közúti jelzések elhelyezéséről szóló 20/1984. (XII.21.) KM rendelet 2. §-a, valamint a fővárosi helyi közutak kezelésének és üzemeltetésének szakmai szabályairól, továbbá az útépitések, a közterületet érintő közmű-, vasút- és egyéb építések és az útburkolatbontások szabályozásáról szóló 34/2008. (VII. 15.) Főv. Kgy. rendelet alapján, mint operatív kezelői feladatokat ellátó szervezet adtuk ki.

Budapest, 2019. május.20.


Szabó Gábor
forgalomtechnikai igazgató

Budapest Közút Zrt.




Kovács Dénes
forgalomtechnikai kezelői
főosztályvezető



RÁZAT

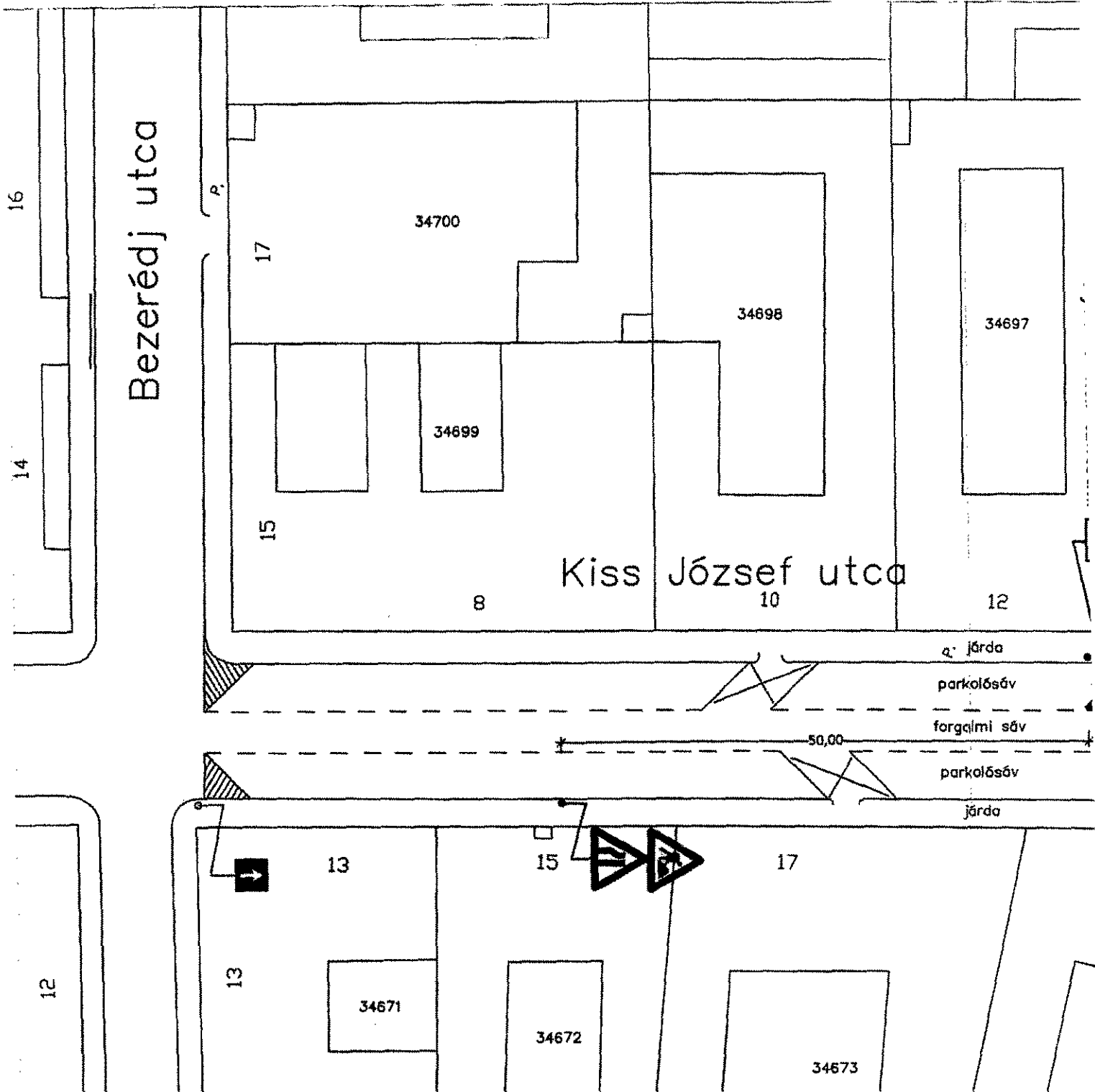
RESZ tábla

RESZ tábla

		Műszaki, Gazdasági Tervező és Tanácsadó Kft. 1125 Budapest Városcsúti út 14. Tel.: 06-1-275-4586 E-mail: metator@t-online.hu	
Megrendelő: Budapest, VIII. Kiss József u. 14. Társasház		Ögyvezető: Farkas Sándor	
Tárgy: Társasház homlokzatfelújítás Budapest, VIII. Kiss József u. 14.		Tervező:  Farkas Sándor okl. építőmérnök KÉ-K/01-1581	
Rajzcím: Építés alatti forgalomtechnikai helyszínrajz		Kelt: 2019.05.	
Tervszám: 19/8/7	Rajzszám: F-1	Méretarány: 1:500	


*Ez

49



JELMAGYARÁZAT

-  meglévő KRESZ tábla
-  tervezett KRESZ tábla



JM
50

VIII

K É R E L E M
a Józsefvárosi Önkormányzat tulajdonában lévő közterület használatához

Kérjük a nyomtatványt olvashatóan, nyomtatott betűvel kitölteni!

Gazdasági társaságok, egyéni cég, társadalmi és egyéb szervezetek esetében:
Kérelmező neve: *Közösség a CORVIN-LOSONCI Negyedért Egyesület* telefon:
Kapcsolattartó ügyintéző neve: telefon:
e-mail cím:
Székhelye: irsz.: *1083* helység: *Budapest* közterület: *Prózner* Józsefvárosi Polgármesteri Hivatal szám: *71* em./ajtó: *117/3*
Levelezési cím: *1083 Budapest, Prózner u. 7. 1. 117*
Cégjegyzék szám/ Nyilvántartási szám: *01 02 0017084*
Adószáma: *19108223-1-42*
Bankszámlaszáma: *10101377-27254800-01005008*
Érkezési: *2019 AUG 22* Szám: *16-1948*
Melléklet: *2* Ügyintéző: *fyjuncs A* Előzmény: *0*

Egyéni vállalkozás esetében:
Kérelmező neve: telefon:
Lakcíme: irsz.: helység: közterület: szám: em./ajtó:
Levelezési cím:
e-mail cím:
Vállalkozó nyilvántartási száma:
Adószáma: - -
Bankszámlaszáma: - -

Magánszemélyek esetében:
Kérelmező neve: telefon:
Lakcíme: irsz.: helység: közterület: szám: em./ajtó:
Születési helye: ideje: év hó nap anyja neve:
e-mail cím:

Megjegyzés: Fenti adatok közlése a közterület-használati kérelmek elbírálásához, valamint a közterület-használati hozzájárulásban foglalt ellenőrzéséhez szükségesek. Az adatokat a Polgármesteri Hivatal Gazdálkodási, illetve Közterület-felügyeleti Ügyosztálya kezeli az információs önrédelkezési jogról és az információszabadságról szóló 2011. évi CXII. törvény alapján.

Közterület-használat ideje: 20 év hó naptól - 20 év hó napig
(Több időpont-, helyszín esetén kérünk listát mellékelni!)

Közterület-használat célja: *LOSI Zenés csalódi nap*

Kérelemmel érintett közterület nagysága: *1,441 m²* db /m² /fő

Közterület helye: Budapest, VIII. kerület *Harmóni Miklós tér* szám előtt járdán, úttesten, zöldterületen vagy:

Megjegyzés (Egyéb tény, körülmény, stb.):

Szeretnénk bevégezni az igényelt közterület díjmentes használatát.

A kérelem benyújtása nem jogosít fel a közterület használatára.

55358
GJK

[Handwritten signature]

A kérelmező tudomásul veszi, hogy

– a kérelem benyújtása nem jogosítja fel a közterület használatára,

– a Józsefvárosi Önkormányzat tulajdonában lévő közterületek használatáról és használatának rendjéről szóló

37/2017. (IX. 14.) önkormányzati rendelet 21. § (1) bekezdése szerint a közterület használatáért közterület-használati díjat köteles fizetni,

– a közterületen kizárólag a kereskedelmi tevékenységek végzésének feltételeiről szóló 210/2009. (IX.29.) Kormányrendelet 12. § (1) bekezdése alapján a rendelet 5. mellékletében meghatározott termékek árusíthatók.

A kérelemhez a kérelmezőnek az alábbi melléleteket kell csatolnia: (A csatolt mellékletet kérjük X-el jelölni)

1. A közterületen folytatni kívánt tevékenység gyakorlására feljogosító egyszerű okirat másolatát: - egyéni vállalkozás esetén: vállalkozói igazolványt, - gazdasági társaság, egyéni cég esetén: 30 napnál nem régebbi cégkivonatot, aláírási címpéldányt, - társadalmi és egyéb szervezetek esetében: a nyilvántartásba-vételüket igazoló okiratot, - östermelők esetén östermelői igazolványt. - vendéglátó terasz létesítése esetén, az azt üzemeltetni kívánó kereskedelmi/vendéglátó egység érvényes bejelentés köteles kereskedelmi tevékenység bejelentését igazoló dokumentumot vagy a Működési Engedélyt	
2. Az igényelt területre vonatkozó méretezett helyszínt ábrázoló vázlatot , amelyen szerepelnie kell a környező utcáknak is. A vázlaton az igényelt területnek - a szükséges méretekkel - úgy kell szerepelnie, hogy annak nagysága, elhelyezkedése egyértelműen megállapítható legyen. TERASZ, KIOSZK ESETÉN: annak szélessége, hosszúsága; a terasz, kiosk szélének az épület homlokzati falától és a járda szélétől való távolsága; terasz esetén annak az üzletnek a bejáratától való távolsága, amelyikhez tartozik; méterben mérve.	X
3. Az elhelyezni kívánt építmény, létesítmény, berendezés műszaki leírását és terveit; <i>teraszkérelmekhez a helyszín fotóját is csatolni szükséges.</i>	✓
4. Meglévő létesítményre vonatkozó közterület-használati hozzájárulás megújítása esetén – városképvédelmi szempontok figyelembevételére miatt – fényképfelvételt kell becsatolni.	
5. <i>Építési engedélyhez kötött építmény esetében vagy építési munkálatokkal összefüggő közterület-használat esetében az építetőtől kapott meghatalmazást és a jogszabályban előírt esetekben a jogerős építésügyi hatósági engedélyt csatolni szükséges.</i>	
6. Közút igénybevétele esetén – a 2. pontban foglalt helyszínrajzon túl – a vonatkozó helyszínt ábrázoló forgalomtechnikai vázrajzot, amely beszerezhető a Budapest Közút Zrt. központi ügyfélszolgálatán (1115 Budapest, Bánk bán utca 8-12.) http://budapestkozut.hu	

Figyelmeztetés: A hiánytalanul kitöltött kérelemnyomtatvány és az előírt melléletek csatolásán túl, a pontos és egyértelmű helymeghatározás, valamint a meglévő létesítmény fotója elengedhetetlen a benyújtott kérelem érdemi elbírálásához!

A közterület-használatot – különösen – az alábbi jogszabályok szabályozzák:

- Magyarország helyi önkormányzatairól szóló 2011. évi CLXXXIX. törvény
- a Józsefvárosi Önkormányzat tulajdonában lévő közterületek használatáról és használatának rendjéről szóló 37/2017. (IX.14.) önkormányzati rendelet
- Józsefváros Kerületi Építési Szabályzatáról szóló 66/2007.(XII.12.) önkormányzati rendelet
- Budapest főváros rendezési szabályzatáról szóló 5/2015. (II. 16.) Főv. Kgy. rendelet
- A településkép védelméről szóló 34/2017. (IX.14.) önkormányzati rendelete

NYILATKOZAT

Alulírott, az általam benyújtott közterület-használati kérelmem elbírálásának céljából **hozzájárulok** személyes adataim történő kezeléséhez, valamint ahhoz, hogy az így tudomásra jutott személyes adataimat a Polgármesteri Hivatal az eljárásban részt vevő szakhatósági állásfoglalások bekérése végett továbbítsa az illetékes hatóságok felé.

Kérelmem benyújtásakor a Polgármesteri Hivatal Gazdálkodási Ügyosztály ügyintézőjétől tájékoztatást kaptam –amelyet **tudomásul vettem** – az eljárás megindításának napjáról, az ügyintézési határidőről, az ügyemre irányadó jogszabályi rendelkezésekről, jogaimról és kötelezettségeimről, továbbá kötelezettségem elmulasztásának jogkövetkezményeiről, valamint a hivatali elérhetőségről.

Kijelentem, hogy kérelmem teljesítése esetén az általános közigazgatási rendtartásról szóló 2016. évi CL. törvény 82. § (2) bekezdés b) pontja alapján a fellebbezési jogomról lemondok.

Tudomásul veszem, hogy ezáltal az ügyemben hozott határozat annak közlésekor jogerőre emelkedik.

Budapest, 20.13. év 08.hó 19. nap.

.....
KÉRELMEZŐ ALÁÍRÁSA

S2

A rendezvény előzetes tervezete

LOSI zenés családi nap

Szervező: Közösség a Corvin -Losonci Negyedért Egyesület

A rendezvény ideje: 2019. szeptember 21. 14-17 óra

Helyszín: Horváth Mihály tér

Program:

A rendezvény alatt folyamatos élő zene: diákszínpad előadása, tánctér kialakítás

Rajzasztal és kézműves foglalkozás gyermekeknek - Bozsányiné Erika jön segíteni a Teleki egyesületből, arra kér minket gyűjtsük a papír tojástartókat, újrahasznosítja a papírt.

Rajzverseny, a legszebb rajzokért csokik és apró ajándékok járnak

Aszfaltkréta a gyermeknek

Ugrálóvár

Buborékfújók

Állatsimogató

Losi sátor - bemutatkozik az egyesület (Itt ingyenes ásványvíz, alma, és zsíros kenyér, csokitál és cukortál gyermekeknek)

A Losi sátorban közösségi tervezés- Hogyan tennéd jobbá a Losonci-Corvin negyedet? Ötletdoboz.

Polgárőr és rendészeti sátor - biztonságos Józsefváros

Előkészületek:

Területfoglalás, az engedély megy be VPB-re, szeretnénk, hogy az önkormányzat ingyenesen biztosítja számunkra a terület.

3 db sátorbérlés

10 darab sörpad bérlés

Állatsimogató bérlés (kb 50 ezer forintért kihoznak állatokat simogatásra)

~~Ugrálóvár-bérlés~~

Diákszínpad felkérése, hangosítás

Polgárőrök felkérése

Rajzeszközök, buborékfújók, ajándékok, édességek, szemeteszsák, papír tányérok és poharak vásárlása

Ételek, italok beszerzése

Egyesületi molinó készítés

Losi lufi készítés

Facebook esemény és hirdetés feladás

szórolapok, plakátok


53

anyúgyir
udapest
Mihály tér

54

összesen
1.441m²


HURO

Horváth Mihály tér

Horváth Mihály tér

Husse Markabolt -
Husse Dél-Pest Shop

ANTE Centu



K É R E L E M
a Józsefvárosi Önkormányzat tulajdonában lévő közterület használatához

Kérjük a nyomtatványt olvashatóan, nyomtatott betűvel kitölteni!

Gazdasági társaságok, egyéni cég, társadalmi és egyéb szervezetek esetében:

Kérelmező neve: Swietelsky Magyarország Kft. telefon: 1 889-6300.....

Kapcsolattartó ügyintéző neve: telefon: ...

e-mail cím:

Székhelye: irsz.: helység: Budapest.. közterület: ...Mészáros utca..... Józsefvárosi Polgármesteri Hivatal

Levelezési cím: ...1016 Budapest, Mészáros utca 13.....

Cégjegyzék szám/ Nyilvántartási szám:

Adószáma: - -

Bankszámlaszáma: - -

Érkezett:	Szám:	
2019 AUG 22	16	
Melléklet:	Ügyintéző:	Bizsmény:
	Aznelke	

Egyéni vállalkozás esetében:

Kérelmező neve: telefon:

Lakcíme: irsz.: helység: közterület: szám: em./ajtó:

Levelezési cím:

e-mail cím:

Vállalkozó nyilvántartási száma:

Adószáma: - -

Bankszámlaszáma: - -

Magánszemélyek esetében:

Kérelmező neve: telefon:

Lakcíme: irsz.: helység: közterület: szám: em./ajtó:

Születési helye: ideje: év hó nap anyja neve:

e-mail cím:

Megjegyzés: Fenti adatok közlése a közterület-használati kérelmek elbírálásához, valamint a közterület-használati hozzájárulásban foglaltak elnörszékéhez szükségesek. Az adatokat a Polgármesteri Hivatal Gazdálkodási, illetve Közterület-felügyeleti Ügyosztálya kezeli az információs önrendelkezési jogról és az információszabadságról szóló 2011. évi CXII. törvény alapján.

Közterület-használat ideje: 20 .év hó naptól - 20 .év hó napig

(Több időpont,- helyszín esetén kérünk listát mellékelni!)

Közterület-használat célja: ..építőipari tevékenység.....

Kérelemmel érintett közterület nagysága: 158..... db /m²/fő

Közterület helye: Budapest, VIII. kerület...Hős utca – Százados utca.....szám előtti

járdán, úttesten, zöldterületen vagy:

Megjegyzés (Egyéb tény, körülmény, stb.):

.....

.....

.....

.....

.....

.....

.....

.....

.....

.....

JÓZSEFVÁROSI POLGÁRMESTERI HIVATAL
51. A kérelem benyújtása nem jogosít fel a közterület használatára.
2019 AUG 16.
Szám: 552/16
Sign:

2019 AUG 16.

A kérelmező tudomásul veszi, hogy

- a kérelem benyújtása nem jogosítja fel a közterület használatára,
- a Józsefvárosi Önkormányzat tulajdonában lévő közterületek használatáról és használatának rendjéről szóló 37/2017. (IX. 14.) önkormányzati rendelet 21. § (1) bekezdése szerint a közterület használatáért közterület-használati díjat köteles fizetni
- a közterületen kizárólag a kereskedelmi tevékenységek végzésének feltételeiről szóló 210/2009. (IX.29.) Kormányrendelet 12. § (bekezdése alapján a rendelet 5. mellékletében meghatározott termékek árusíthatók.

A kérelemhez a kérelmezőnek az alábbi melléleteket kell csatolnia: (A csatolt mellékletet kérjük X-el jelölni)

1. A közterületen folytatni kívánt tevékenység gyakorlására feljogosító egyszerű okirat másolatát: - egyéni vállalkozás esetén: vállalkozói igazolványt, - gazdasági társaság, egyéni cég esetén: 30 napnál nem régebbi cégkivonat, aláírási címpéldányt, - társadalmi és egyéb szervezetek esetében: a nyilvántartásba-vételüket igazoló okiratot, - östermelők esetén östermelői igazolványt.	
- vendéglátó terasz létesítése esetén, az azt üzemeltetni kívánó kereskedelmi/vendéglátó egység érvényes bejelentés köteles kereskedelmi tevékenység bejelentését igazoló dokumentumot vagy a Működési Engedélyt	X
2. Az igényelt területre vonatkozó méretezett helyszínt ábrázoló vázlatot , amelyen szerepelnie kell a környező utcáknak is. A vázlaton az igényelt területnek - a szükséges méretekkel - úgy kell szerepelnie, hogy annak nagysága, elhelyezkedése egyértelműen megállapítható legyen. TERASZ, KIOSZK ESETÉN: annak szélessége, hosszúsága; a terasz, kiosk szélének az épület homlokzati falától és a járda szélétől való távolsága; terasz esetén annak az üzletnek a bejáratától való távolsága, amelyikhez tartozik; méterben mérve.	X
3. Az elhelyezni kívánt építmény, létesítmény, berendezés műszaki leírását és terveit; <i>teraszkérelmekhez a helyszínt fotóját is csatolni szükséges.</i>	
4. Meglévő létesítményre vonatkozó közterület-használati hozzájárulás megújítása esetén – városképvédelmi szempontok figyelembevétele miatt – fényképfelvételt kell becsatolni.	
5. <i>Építési engedélyhez kötött építmény esetében vagy építési munkálatokkal összefüggő közterület-használat esetében az építőtől kapott meghatalmazást és a jogszabályban előírt esetekben a jogerős építésügyi hatósági engedélyt csatolni szükséges.</i>	X
6. Közút igénybevétele esetén – a 2. pontban foglalt helyszínrajzon túl – a vonatkozó helyszínt ábrázoló forgalomtechnikai vázrajzot, amely beszerezhető a Budapest Közút Zrt. központi ügyfélszolgálatán (1115 Budapest, Bánk bán utca 8-12.) http://budapestkozut.hu	

Figyelmeztetés:

A hiánytalanul kitöltött kérelemnyomtatvány és az előírt mellékletek csatolásán túl, a pontos és egyértelmű helymeghatározás, valamint a meglévő létesítmény fotója elengedhetetlen a benyújtott kérelem érdemi elbírálásához!

A közterület-használatot – különösen – az alábbi jogszabályok szabályozzák:

- Magyarország helyi önkormányzatairól szóló 2011. évi CLXXXIX. törvény
- a Józsefvárosi Önkormányzat tulajdonában lévő közterületek használatáról és használatának rendjéről szóló 37/2017. (IX.14.) önkormányzati rendelet
- Józsefvárosi Kerületi Építési Szabályzatáról szóló 66/2007.(XII.12.) önkormányzati rendelet
- Budapest főváros rendezési szabályzatáról szóló 5/2015. (II. 16.) Főv. Kgy. rendelet
- A településkép védelméről szóló 34/2017. (IX.14.) önkormányzati rendelete

NYILATKOZAT

Alulírott, az általam benyújtott közterület-használati kérelmem elbírálásának céljából **hozzájárulok** személyes adataim történeti kezeléséhez, valamint ahhoz, hogy az így tudomásra jutott személyes adataimat a Polgármesteri Hivatal az eljárásban részt vevő szakhatósági állásfoglalások bekérése végett továbbítsa az illetékes hatóságok felé.

Kérelmem benyújtásakor a Polgármesteri Hivatal Gazdálkodási Ügyosztály ügyintézőjétől tájékoztatást kaptam –amelyet **tudomásul vettem** – az eljárás megindításának napjáról, az ügyintézési határidőről, az ügyemre irányadó jogszabályi rendelkezésekről, jogaimról és kötelezettségeimről, továbbá kötelezettségem elmulasztásának jogkövetkezményeiről, valamint a hivatali elérhetőségről.

Kijelentem, hogy kérelmem teljesítése esetén az általános közigazgatási rendtartásról szóló 2016. évi CL. törvény 82. § (2) bekezdés b) pontja alapján a fellebbezési jogomról lemondok.

Tudomásul veszem, hogy ezáltal az ügyemben hozott határozat annak közlésekor jogerőre emelkedik.

Budapest, 20..... . év hó nap.

.....
KÉRELMEZŐ ALÁÍRÁSA

JW
56

címzett: **Swietelsky Magyarország Kft.**cím: 1016 Budapest
Mészáros utca 13.

nyilv. szám: 19US6454

iktatószám: 46 / 7831-2 / 2019

tárgy: 8. kerület Hungária körút 30. (Hős utca - Százados út), Budapest Greens

ügyintéző:

A Társaságunkhoz érkezett, „Budapest 8. kerület Hungária körút 30. (Hős utca - Százados út), Budapest Greens” tárgyú kiviteli tervdokumentációra forgalomtechnikai kezelői hozzájárulást az alábbi feltételekkel adjuk meg.

Az ideiglenes jelzőtáblák ép, fényvisszaverő fóliás felületűek legyenek, és tiszta állapotban kerüljenek kihelyezésre. Az Útügyi Műszaki előírásokban foglaltakat be kell tartani, különös tekintettel a magassági elhelyezésre vonatkozó kritériumokra.

A kivitelezés során a munkaterületet zárt, min. 1,5 m magas, rácsos elrendezésű, cégjelzéssel ellátott elkorlátozó elemsorral kell lehatárolni, amely 100 km/h szélterhelésnek ellenáll.

Éjszaka és korlátozott látási viszonyok mellett az elkorlátozást folyamatos piros vagy villogó borostyánsárga fényt adó lámpával kell megjelölni.

A gyalogosforgalom munkaterülettől elhatárolt szabad mozgását biztosítani kell, akadály esetén min. 1 m széles provizóriummal át kell vezetni. A forgalom alatt álló közútra gyalogos a forgalommal párhuzamosan nem terelhető.

A munkaterület mellett, forgalmi sávban munkagép, ember nem tartózkodhat, a munkaterületről kikerülő anyag, építési anyag és törmelék nem tárolható.

A bontott és az építési anyagot minden esetben kalodában kell elhelyezni.


A jóváhagyott tervtől eltérni csak Társaságunkkal egyeztetett módon lehet. A tervtől eltérő munkavégzés, vagy feltételeink be nem tartása esetén hozzájárulásunk érvényét veszti.


Amennyiben a kezelői hozzájárulással ellátott építés alatti állapottervektől a kivitelezés során eltérés válik szükségessé, új forgalomkorlátozási állapottervet kell készíteni, amelyre kezelői hozzájárulásunkat meg kell kérni.

Forgalomtechnikai kezelői hozzájárulásunk 6 hónapig, vagy az ebben a 6 hónapban kérelmezett érvényes munkakezdési engedélyben meghatározott időszak végéig érvényes. A hozzájárulásunkban megállapított feltételekkel szemben kérelemmel a Budapest Főváros Kormányhivatala III. Kerületi Hivatalához lehet fordulni.

Forgalomtechnikai kezelői hozzájárulásunkat a Magyarország helyi önkormányzatairól szóló 2011. évi CLXXXIX. törvény 23. § (4) bekezdés 1. pontja, a közúti közlekedésről szóló 1988. évi I. törvény 33. és 34. §-ai, az utak forgalomszabályozásáról és a közúti jelzések elhelyezéséről szóló 20/1984. (XII.21.) KM rendelet 2. §-a, valamint a fővárosi helyi közutak kezelésének és üzemeltetésének szakmai szabályairól, továbbá az útépitések, a közterületet érintő közmű-, vasút- és egyéb építések és az útburkolatbontások szabályozásáról szóló 34/2008. (VII. 15.) Főv. Kgy. rendelet alapján, mint Operatív kezelő adtuk ki.

Budapest, 2019. augusztus 29.


/.:Somogyvári Kristóf:/
mérnökségvezető
Kristók János
forgalomszervezési osztályvezető


/.:Ember Attila:/
létesítmény-főmérnök
Budapesti Közút Zrt.
1016 Budapest, Mészáros utca 13.
Tel: +36 1 776 6134
Fax: +36 1 776 6212
Web: www.budapestkozut.hu
E-mail: budapestkozut@budapestkozut.hu

Budapest Közút
Zártkörűen Működő Részvénytársaság
cégjegyzékszám: 01-10-047164
postacím: Budapest Közút Zrt. Budapest Pf. 86. 1518

telefon: +36 1 776-6134
fax: + 36 1 776-6212
web: www.budapestkozut.hu
e-mail: budapestkozut@budapestkozut.hu

57

VIII. kerület, Hungária körút 30.
építéskivitelezési munkák – ideiglenes forgalomtechnikai terv

MŰSZAKI LEÍRÁS

A dokumentáció a VIII. kerület, Hungária körút 30. szám alatti telek „B” épület építéskivitelezéshez szükséges közterület foglalások ideiglenes forgalomtechnikai tervét tartalmazza. A munkálatok várható időtartama 6 hónap.

A munkálatok a Százados utca és a Hős utca járdáját érintik. A mindkét utcában a járdából 1,2 m szélességű sáv kerül elfoglalásra, a megmaradó járda szélessége nem elegendő a gyalogosforgalom fenntartásához, ezért a gyalogosok az átellenes oldali járdán közlekedhetnek.

A Hős utcában jelenleg közműépítés zajlik. Jelen munkálatok megkezdése a közműépítés befejeztével várható (2019. szeptember közepe).

A vonatkozó rendeleteknek megfelelően a tárgyi munkálatok forgalomtechnikai tervét a Budapest Közút Zrt.-vel, mint forgalomtechnikai kezelővel egyeztettem.

Általános előírások

A közúton levő munkahelyek elkorlátozásához, jelzéséhez ép, síkfelületű, tiszta elkorlátozó elemek és egyéb kiegészítő forgalomtechnikai segédanyagok használhatók. Az elkorlátozó elemeket, közúti jelzőtáblákat úgy kell rögzíteni, hogy szélterhelés esetén azok ne mozduljanak el. Az építéshez szükséges jelzésrendszert alumínium anyagú, fényvisszavető fóliás táblákkal kell kialakítani. Éjszaka és korlátozott látásviszonyok mellett az elkorlátozást folyamatos piros vagy villogó borostyánsárga jelzőlámpával meg kell jelölni.

A munka végeztével az eredeti forgalmi rendet haladéktalanul vissza kell állítani, az érintett útburkolati jeleket (a meglévővel azonos minőségben) kell helyreállítani. A kivitelező erkölcsi és anyagi felelőssége az állandó és ideiglenes jelzésrendszer megléte, állapota.

A forgalomkorlátozási tervet mindig elérhető helyen kell tartani.

Az általános munkavédelmi előírásokon túl a forgalomkorlátozás más különleges kitéelt nem igényel.

Forgalomkorlátozáshoz szükséges eszközök

Közúti jelzőtáblák:

A táblákat az útburkolat szélétől, ill. a szegélytől 0,5 méterre kell elhelyezni úgy, hogy a tábla alsó széle a járda szintjétől minimum 2,00 méterre legyen.

"Úton folyó munkák"

"Útszűkület"

"Gyalogos forgalom iránya"

Sávozott terelőtábla:

Piros-fehér nyíl alakban sávozott fényvisszavető fóliás (anyaga alumínium).


58

BALESET- ÉS MUNKAVÉDELEM

Az építés során a kiviteli terv munkavédelem tervfejezetének előírásait be kell tartani, különös tekintettel a KRESZ, valamint a vonatkozó egyéb óvórendszabályok előírásait.

Minden munkaterületet védőkorráttal és 30 m-ként világítással kell ellátni.

A munkaterületet úgy kell előjelezni és megvilágítani, hogy a rossz látási viszonyok között és éjszaka is látható legyen.

A provizóriumokat korráttal és csúszásgátlókkal kell ellátni. A provizóriumok teherbírását mindenkor a talaj minőségétől és az arra haladó gépjárművek súlyától függően kell kialakítani.

Az munkaterületen hagyott gépi berendezéseket, csöveket elmozdulás ellen biztonságosan rögzíteni kell.

TERVEZŐI NYILATKOZAT

Alulírott tervezőként kijelentem, hogy az említett szakági dokumentáció a vonatkozó rendeleteknek megfelelően, így a 20/1984 (XII.21.) KM. sz. rendelet, és 2/1999 sz. (I.18.) módosításának valamint az ÚT-2 1.119:1995. számú útügyi műszaki előírásnak megfelelően készítettem az egyes helyszínekre adaptálva:

- az alkalmazott műszaki megoldások megfelelnek az általános érvényű és eseti előírásoknak
- megfelelnek a megelőző tűzvédelmi követelmények kielégítéséről szóló rendeletek, szabályzatok az országos és ágazati szabványok műszaki előírások követelményeinek
- a tárgyi dokumentációk a létesítmények telepítésére, tervezésére és üzemeltetésére vonatkozó munkavédelmi biztonságtechnikai szabályok, továbbá egyéb hatósági előírások betartásával készült
- ezek érvényesítésének célját, adatait a műszaki leírás megfelelő fejezetei és a részletes helyszínrajzok tartalmazzák.

Budapest, 2019. augusztus







Pretz Attila
K.sz: 01-7156/KÉ-T
tervező

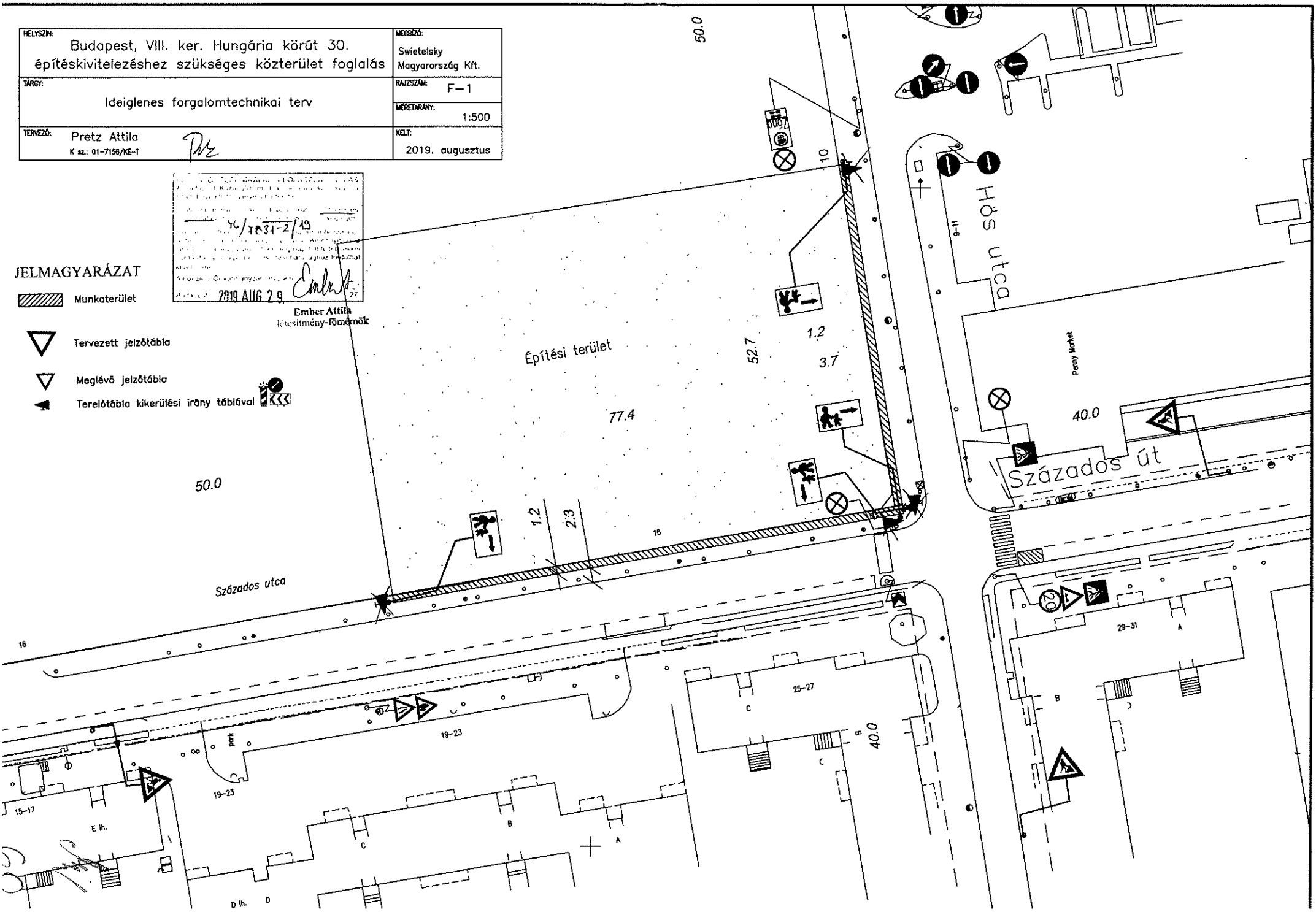


HELYSZÍN: Budapest, VIII. ker. Hungária körút 30. építéskivitelezéshez szükséges közterület foglalás	MEGRENDELŐ: Swietelsky Magyarország Kft.
TÁRGY: Ideiglenes forgalomtechnikai terv	RAJTSZÁM: F-1 MÉRETTÁRNY: 1:500
TERVEZŐ: Pretz Attila K sz.: 01-7156/KE-T	KELT: 2019. augusztus

46/1034-2/19
 2019. AUG. 29.
 Ember Attila
 létesítmény-főmérnök

JELMAGYARÁZAT

-  Munkaterület
-  Tervezett jelzőtábla
-  Meglévő jelzőtábla
-  Terelőtábla kikerülési irány táblával

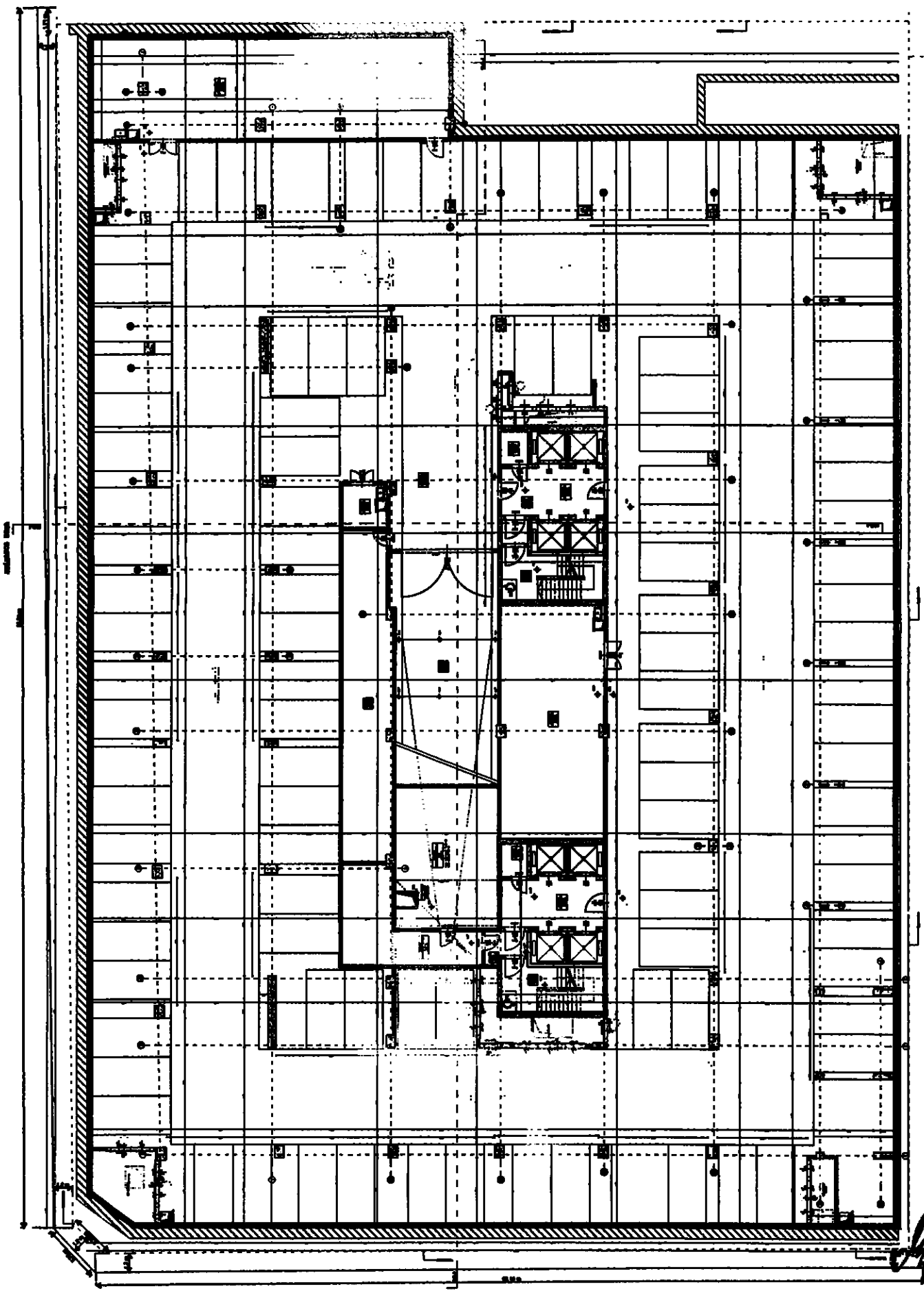


- 1. 1/4" = 1'-0" SCALE
- 2. ALL DIMENSIONS UNLESS OTHERWISE NOTED
- 3. ALL WORK TO BE ACCORDING TO THE LATEST EDITIONS OF THE NATIONAL ELECTRICAL CODE (NEC) AND THE NATIONAL FIRE ALARM CODE (NFPA 72)
- 4. ALL WORK TO BE ACCORDING TO THE LATEST EDITIONS OF THE NATIONAL ELECTRICAL CODE (NEC) AND THE NATIONAL FIRE ALARM CODE (NFPA 72)
- 5. ALL WORK TO BE ACCORDING TO THE LATEST EDITIONS OF THE NATIONAL ELECTRICAL CODE (NEC) AND THE NATIONAL FIRE ALARM CODE (NFPA 72)
- 6. ALL WORK TO BE ACCORDING TO THE LATEST EDITIONS OF THE NATIONAL ELECTRICAL CODE (NEC) AND THE NATIONAL FIRE ALARM CODE (NFPA 72)
- 7. ALL WORK TO BE ACCORDING TO THE LATEST EDITIONS OF THE NATIONAL ELECTRICAL CODE (NEC) AND THE NATIONAL FIRE ALARM CODE (NFPA 72)
- 8. ALL WORK TO BE ACCORDING TO THE LATEST EDITIONS OF THE NATIONAL ELECTRICAL CODE (NEC) AND THE NATIONAL FIRE ALARM CODE (NFPA 72)
- 9. ALL WORK TO BE ACCORDING TO THE LATEST EDITIONS OF THE NATIONAL ELECTRICAL CODE (NEC) AND THE NATIONAL FIRE ALARM CODE (NFPA 72)
- 10. ALL WORK TO BE ACCORDING TO THE LATEST EDITIONS OF THE NATIONAL ELECTRICAL CODE (NEC) AND THE NATIONAL FIRE ALARM CODE (NFPA 72)

AIC
ALARM CENTER
ALARM CENTER
ALARM CENTER

REVISED WBSY (SACS)
 1. 1/4" = 1'-0" SCALE
 2. ALL DIMENSIONS UNLESS OTHERWISE NOTED
 3. ALL WORK TO BE ACCORDING TO THE LATEST EDITIONS OF THE NATIONAL ELECTRICAL CODE (NEC) AND THE NATIONAL FIRE ALARM CODE (NFPA 72)

PI ENGINE ALARMS
 1. 1/4" = 1'-0" SCALE
 2. ALL DIMENSIONS UNLESS OTHERWISE NOTED
 3. ALL WORK TO BE ACCORDING TO THE LATEST EDITIONS OF THE NATIONAL ELECTRICAL CODE (NEC) AND THE NATIONAL FIRE ALARM CODE (NFPA 72)



61

K É R E L E M

a Józsefvárosi Önkormányzat tulajdonában lévő közterület használatához

Kérlek a nyomtatványt olvashatóan, nyomtatott betűvel kitölteni!

Gazdasági társaságok, egyéni cég, társadalmi és egyéb szervezetek esetében:

Kérelmező neve: Palmaúy Péter Katolikus Egyetem telefon: (36 1) 479 720

Kapcsolattartó ügyintéző neve: telefon:

e-mail cím:

Székhelye: irsz.: 1088 helység: BUDAPEST közterület: Szentkirályi utca Polgármesteri Hivatal
 Cím: 128 em./ajtó

Levelezési cím:
 Erkezett: 2019. Júli 22. Szám: 16-901/4
 Melléklet: 8 Ügyintéző: gyurican Blózmény: ca

Cégjegyzék szám/Nyilvántartási szám: 60157/1995/6

Adószáma: 18055342-2-42

Bankszámlaszáma: 11407029-20433873

Egyéni vállalkozás esetében:

Kérelmező neve: telefon:

Lakcíme: irsz.: helység: közterület: szám: em./ajtó:

Levelezési cím:

e-mail cím:

Vállalkozó nyilvántartási száma:

Adószáma:

Bankszámlaszáma:

Magánszemélyek esetében:

Kérelmező neve: telefon:

Lakcíme: irsz.: helység: közterület: szám: em./ajtó:

Születési helye: ideje: év hó nap anyja neve:

e-mail cím:

Megjegyzés: Fenti adatok közlése a közterület-használati kérelmek elbírálásához, valamint a közterület-használati hozzájárulásban foglaltak el-
 enőrzéséhez szükségesek. Az adatokat a Polgármesteri Hivatal Gazdálkodási, illetve Közterület-felügyeleti Ügyosztálya kezeli az információs önrendel-
 zési jogról és az információszabadságról szóló 2011. évi CXII. törvény alapján.

Közterület-használat ideje: 20 19. év 09 hó 12 naptól - 20 19. év 09 hó 12 napig (08:30 - 21:00)

Több időpont-, helyszín esetén kérünk listát mellékelni!

Közterület-használat célja: Egyetem rendezvény, Pro Facultate nap

Kérellemmel érintett közterület nagysága: db /m² /fő

Közterület helye: Budapest, VIII. kerület Mikszáth Kálmán tér szám előtti

árdán, úttesten, zöldterületen vagy:

Megjegyzés (Egyéb tény, körülmény, stb.): A Pro Facultate Napot, mely a Palmaúy Péter Katolikus
 Egyetem (székhely: Mikszáth Kálmán tér) keretében kerül megrendezésre, a Józsefvárosi Önkormányzat
 felkérésére, mely a közterület használat céljából a Palmaúy Péter Katolikus Egyetem (székhely:
 Budapest, VIII. kerület, Mikszáth Kálmán tér) közterület-használati kérelmet nyújtott be a
 Józsefvárosi Önkormányzat felé. Az egyetem a közterület-használat céljából a közterület-
 használati kérelmet a Józsefvárosi Önkormányzat felé nyújtotta be. A kérelmet a Józsefvárosi
 Önkormányzat felé nyújtotta be. A kérelmet a Józsefvárosi Önkormányzat felé nyújtotta be.

A kérelem benyújtása nem jogosít fel a közterület használatára.

55362
 [Signature]

[Signature]

A kérelmező tudomásul veszi, hogy

- a kérelem benyújtása nem jogosítja fel a közterület használatára,
- a Józsefvárosi Önkormányzat tulajdonában lévő közterületek használatáról és használatának rendjéről szóló 37/2017. (IX. 14.) önkormányzati rendelet 21. § (1) bekezdése szerint a közterület használatáért közterület-használati díjat köteles fizetni,
- a közterületen kizárólag a kereskedelmi tevékenységek végzésének feltételeiről szóló 210/2009. (IX.29.) Kormányrendelet 12. § (1) bekezdése alapján a rendelet 5. mellékletében meghatározott termékek árusíthatók.

A kérelemhez a kérelmezőnek az alábbi melléleteket kell csatolnia: (A csatolt mellékletet kérjük X-el jelölni)

1. A közterületen folytatni kívánt tevékenység gyakorlására feljogosító egyszerű okirat másolatát: - egyéni vállalkozás esetén: vállalkozói igazolványt, - gazdasági társaság, egyéni cég esetén: 30 napnál nem régebbi cégkivonatot, aláírási címpéldányt, - társadalmi és egyéb szervezetek esetében: a nyilvántartásba-vételüket igazoló okiratot, - östermelők esetén östermelői igazolványt. - vendéglátó terasz létesítése esetén, az azt üzemeltetni kívánó kereskedelmi/vendéglátó egység érvényes bejelentés köteles kereskedelmi tevékenység bejelentését igazoló dokumentumot vagy a Működési Engedélyt	
2. Az igényelt területre vonatkozó méretezett helyszínt ábrázoló vázlatot , amelyen szerepelnie kell a környező utcáknak is. A vázlaton az igényelt területnek - a szükséges méretekkel - úgy kell szerepelnie, hogy annak nagysága, elhelyezkedése egyértelműen megállapítható legyen. TERASZ, KIOSZK ESETÉN: annak szélessége, hosszúsága; a terasz, kiosk szélének az épület homlokzati falától és a járda szélétől való távolsága; terasz esetén annak az üzletnek a bejáratától való távolsága, amelyikhez tartozik; méterben mérve.	X
3. Az elhelyezni kívánt építmény, létesítmény, berendezés műszaki leírását és terveit; <i>teraszkérelmekhez a helyszín fotóját is csatolni szükséges.</i>	
4. Meglévő létesítményre vonatkozó közterület-használati hozzájárulás megújítása esetén – városképvédelmi szempontok figyelembevételé miatt – fényképfelvételt kell becsatolni.	
5. <i>Építési engedélyhez kötött építmény esetében vagy építési munkálatokkal összefüggő közterület-használat esetében az építőtől kapott meghatalmazást és a jogszabályban előírt esetekben a jogerős építésügyi hatósági engedélyt csatolni szükséges.</i>	
6. Közút igénybevétele esetén – a 2. pontban foglalt helyszínrajzon túl – a vonatkozó helyszínt ábrázoló forgalomtechnikai vázrajzot, amely beszerezhető a Budapest Közút Zrt. központi ügyfélszolgálatán (1115 Budapest, Bánk bán utca 8-12.) http://budapestkozut.hu	

Figyelmeztetés:

A hiánytalanul kitöltött kérelemnyomtatvány és az előírt mellékletek csatolásán túl, a pontos és egyértelmű helymeghatározás, valamint a meglévő létesítmény fotója elengedhetetlen a benyújtott kérelem érdemi elbírálásához!

A közterület-használatot – különösen – az alábbi jogszabályok szabályozzák:

- Magyarország helyi önkormányzatairól szóló 2011. évi CLXXXIX. törvény
- a Józsefvárosi Önkormányzat tulajdonában lévő közterületek használatáról és használatának rendjéről szóló 37/2017. (IX. 14.) önkormányzati rendelet
- Józsefvárosi Kerületi Építési Szabályzatáról szóló 66/2007.(XII.12.) önkormányzati rendelet
- Budapest főváros rendezési szabályzatáról szóló 5/2015. (II. 16.) Főv. Kgy. rendelet
- A településkép védelméről szóló 34/2017. (IX.14.) önkormányzati rendelete

NYILATKOZAT

Alulírott, az általam benyújtott közterület-használati kérelmem elbírálásának céljából **hozzájárok** személyes adataim történő kezeléséhez, valamint ahhoz, hogy az így tudomásra jutott személyes adataimat a Polgármesteri Hivatal az eljárásban részt vevő szakhatósági állásfoglalások bekérése végett továbbítsa az illetékes hatóságok felé.


Kérelmem benyújtásakor a Polgármesteri Hivatal Gazdálkodási Ügyosztály ügyintézőjétől tájékoztatást kaptam –amelyet **tudomásul vettem** – az eljárás megindításának napjáról, az ügyintézési határidőről, az ügyemre irányadó jogszabályi rendelkezésekről, jogaimról és kötelezettségeimről, továbbá kötelezettségem elmulasztásának jogkövetkezményeiről, valamint a hivatali elérhetőségről.

Kijelentem, hogy kérelmem teljesítése esetén az általános közigazgatási rendtartásról szóló 2016. évi CL. törvény 82. § (2) bekezdés b) pontja alapján a fellebbezési jogomról lemondok.

Tudomásul veszem, hogy ezáltal az ügyemben hozott határozat annak közlésekor jogerőre emelkedik.

Budapest, 20.19. . év ..8 hó ...16... nap.

.....
KÉRELMEZŐ ALÁÍRÁSA



63



Pázmány Péter Katolikus Egyetem
Jog- és Államtudományi Kar

PÁZMÁNY *1635*
— alapítva

HALLGATÓI
ÖNKORMÁNYZAT
ELNÖK

1088 Budapest, Szentkirályi u. 28-26.
Telefon: (+36 1) 429 7200
Intézményi azonosító: FI79633

www.jak.ppke.hu/hok
elnok@hok.jak.ppke.hu

PRO FACULTATE NAP

Helyszín: Mikszáth tér

Időpont: 2019. szeptember 12. (csütörtök)

Programbontás:

8:30 – 10:30 –Helyszín elrendezése, standok felállítása, menetrend letisztázása

11:00 – 16:00 – Bográcskozás lebonyolítása (tanszékek és hallgatói szervezetek közreműködésével)
Mindeközben hangulatfestő zene lejátssza a téren.

Párhuzamosan fut: A Hallgatói Önkormányzat és más hallgatói önszerveződések standokat állítanak, az érdeklődőket különféle építő jellegű programokkal várják (Tutorok, ERASMUS tutorok, Ítélet, Caritas, Gradus)

14:00-től - Közösségépítő és szórakoztató programok

15:00 – Ebéd – bográcsokból kóstoló

Kis tányérokban osztanánk az ételt, hogy minél többet meg tudjanak ízlelni a résztvevők, hiszen később szavazhatnak arról, hogy szerintük melyik sikerült a legjobban.

16:00 – Kvíz lebonyolítása

A Hallgatói Önkormányzat szórakoztató vetélkedővel készül a résztvevőknek. Különböző filmes, sorozatokkal, zenével kapcsolatos tesztek, jogászai pályával kapcsolatos kérdések, történelmi témájú kvíz.

16:00 – 17:00 – Kerekasztal beszélgetés karunk volt hallgatóival

20:00 A rendezvény zárása

Kelt: Budapest, 2019. augusztus 16.

Tisztelettel:

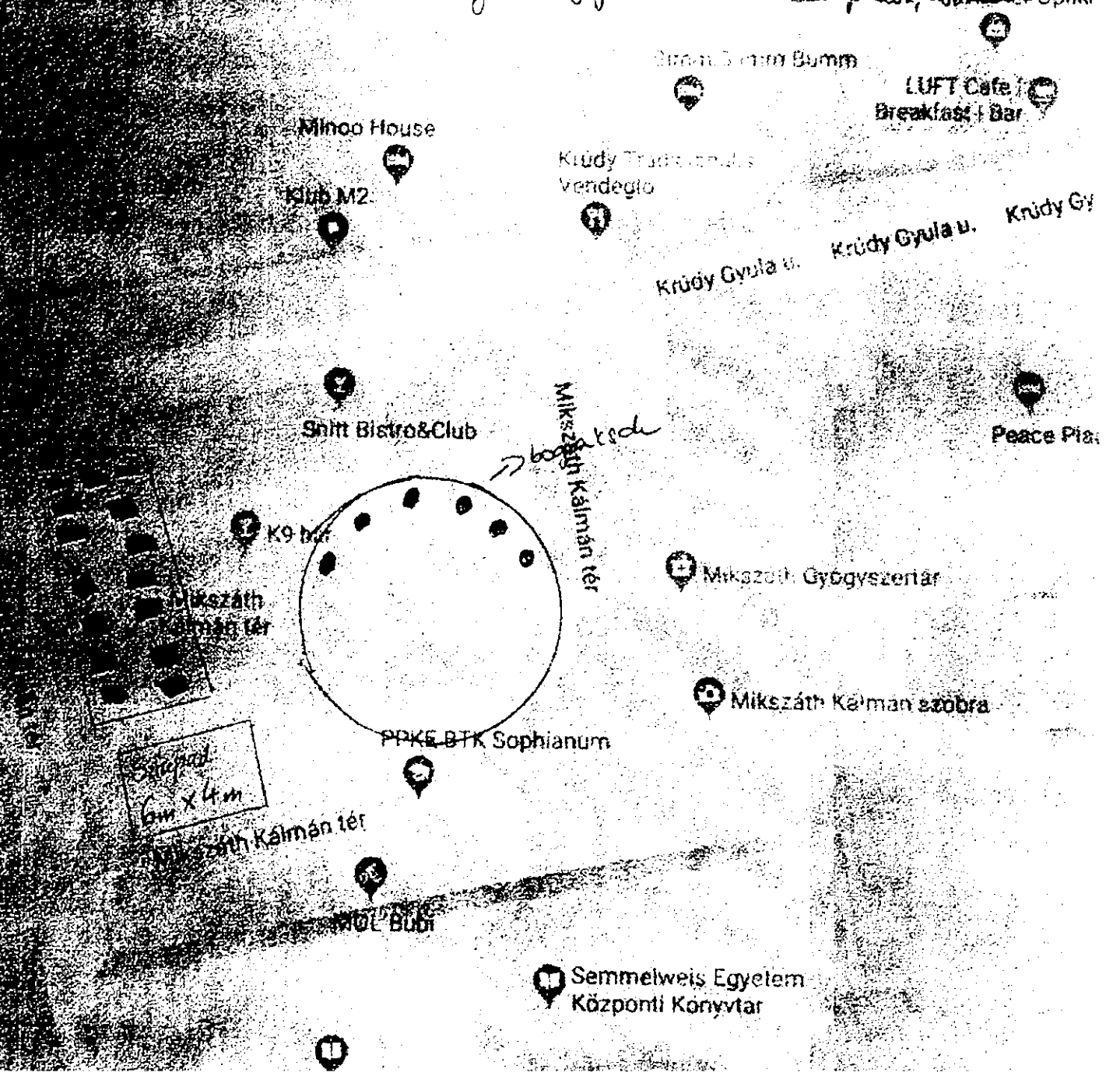
Husek Nóra s. k.

Elnök

PPKE JÁK HÖK

Jelmagyarázat:

● = bográcsok
■ = padok, asztalok



Kérjük a nyomtatványt olvashatóan, nyomtatott betűvel kitölteni!

Gazdasági társaságok, eavéni céa, társadalmi és egyéb szervezetek esetében:

Kérelmező neve: telefon:
Kapcsolattartó ügyintéző neve: József LA 36 Társaság telefon:
e-mail cím: STUCATTARSASAG@GMAIL.COM
Székhelye: irsz.: 1089 helység: BUDAPEST (u., tér): JOZSEF KRT szám: 36 em./ajtó:
Levelezési cím: Stucatt társaság 1083 Bp - József krt 36.
Cégjegyzék szám/Nyilvántartási szám:
Bankszámlaszáma:
Adószáma: 8474623 - 1 - 42

Egyéni vállalkozás esetében:

Kérelmező neve: telefon:
Lakcíme: irsz.: helység: (u., tér): szám: em./ajtó:
Levelezési cím:
e-mail cím:
Vállalkozó nyilvántartási száma:
Adószáma:
Bankszámlaszáma:

Magánszemélyek esetében:

Kérelmező neve: telefon:
Lakcíme: irsz.: helység: (u., tér): szám: em./ajtó:
Születési helye: ideje: év hó nap, anyja neve:
e-mail cím:

Megjegyzés: Fenti adatok közlése a közterület-használati kérelmek elbírálásához, valamint a közterület-használati hozzájárulásban foglaltak ellenőrzéséhez szükségesek. Az adatokat a Polgármesteri Hivatal Gazdálkodási, illetve Közterület-felügyeleti Ügyosztálya kezeli az információs örendelkezési jogról és az információszabadságról szóló 2011. évi CXII. törvény alapján.

Közterület-használat ideje: 2019. év 09. hó 09. naptól - 2019. év 09. hó 22. napig

(Több időpont,- helyszín esetén kérünk listát mellékelni!)

Közterület-használat célja: Balesetmentesítési munkavégzés a tetőn

Kérelemmel érintett közterület nagysága: 30 m² m²/db

Közterület helye: Budapest, VIII. kerület. SALETRON UTCA + KIS SALETRON UTCA szám előtti

járdán, úttesten, zöldterületen vagy:

Megjegyzés (Egyéb tény, körülmény, stb.):

A SALETRON UTCA FELSŐ 3 DB PARKOLÓHELY SZÜKSÉGES
2019. 09. 09. - 2019. 09. 15. -ig

A KIS SALETRON UTCA FELSŐ 3 DB PARKOLÓHELY SZÜKSÉGES
2019. 09. 16. - 2019. 09. 21.-ig MOZGÓ JELLEGGEL

A kérelem benyújtása nem jogosít fel a közterület használatra.

A KÖZTERÜLET HASZNÁLATI DÍJ ALÓLI MENTESÉGET SZERETNÉNK KÉRNI

A kérelmező tudomásul veszi, hogy

- a kérelem benyújtása nem jogosítja fel a közterület használatára,
- a Józsefvárosi Önkormányzat tulajdonában lévő közterületek használatáról és használatának rendjéről szóló 37/2017. (IX. 14.) önkormányzati rendelet 21. § (1) bekezdése szerint a közterület használatáért közterület-használati díjat köteles fizetni,
- a közterületen kizárólag a kereskedelmi tevékenységek végzésének feltételeiről szóló 210/2009. (IX.29.) Kormányrendelet 12. § (1) bekezdése alapján a rendelet 5. mellékletében meghatározott termékek árusíthatók.

A kérelemhez a kérelmezőnek az alábbi melléleteket kell csatolni: (A csatolt mellékletet kérjük X-el jelölni)

1. A közterületen folytatni kívánt tevékenység gyakorlására feljogosító egyszerű okirat másolatát: - egyéni vállalkozás esetén: vállalkozói igazolványt, - gazdasági társaság, egyéni cég esetén: 30 napnál nem régebbi cégkivonatot, aláírási címpéldányt, - társadalmi és egyéb szervezetek esetében: a nyilvántartásba-vételüket igazoló okiratot, - őstermelők esetén őstermelői igazolványt. - vendéglátó terasz létesítése esetén, az azt üzemeltetni kívánó kereskedelmi/vendéglátó egység érvényes bejelentés köteles kereskedelmi tevékenység bejelentését igazoló dokumentumot vagy a Működési Engedélyt	
2. Az igényelt területre vonatkozó helyszínt ábrázoló vázlatot, amely szerepelnie kell a környező utcáknak is. A vázlaton az igényelt területnek - a szükséges méretekkel - úgy kell szerepelnie, hogy annak nagysága, elhelyezkedése egyértelműen megállapítható legyen (TERASZ, KIOSZK ESETÉN: annak szélessége, hosszúsága; a terasz, kiosk szélének az épület homlokzati falától és a járda szélétől való távolsága; terasz esetén annak az üzletnek a bejáratától való távolsága, amelyikhez tartozik; méterben mérve).	
3. Az elhelyezni kívánt építmény, létesítmény, berendezés műszaki leírását és terveit; <i>teraszkérelmekhez a helyszín fotóját is csatolni szükséges.</i>	
4. Meglévő létesítményre vonatkozó közterület-használati hozzájárulás megújítása esetén – városképvédelmi szempontok figyelembevétele miatt – fényképfelvételt kell becsatolni.	
5. <i>Építési engedélyhez kötött építmény esetében vagy építési munkálatokkal összefüggő közterület-használat esetében az építetőtől kapott meghatalmazást és a jogszabályban előírt esetekben a jogerős építésügyi hatósági engedélyt csatolni szükséges.</i>	
6. Közút igénybevétele esetén – a 2. pontban foglalt helyszínrajzon túl – a vonatkozó helyszínt ábrázoló forgalomtechnikai vázrajzot, amely beszerezhető a Budapest Közút Zrt. központi ügyfélszolgálatán (1115 Budapest, Bánk bán utca 8-12.) http://budapestkozut.hu	

Figyelmeztetés:

A hiánytalanul kitöltött kérelemnyomtatvány és az előírt melléletek csatolásán túl, a pontos és egyértelmű helymeghatározás, valamint a meglévő létesítmény fotója elengedhetetlen a benyújtott kérelem érdemi elbírálásához!

A közterület-használatot – különösen – az alábbi jogszabályok szabályozzák:

- Magyarország helyi önkormányzatairól szóló 2011. évi CLXXXIX. törvény
- a Józsefvárosi Önkormányzat tulajdonában lévő közterületek használatáról és használatának rendjéről szóló 37/2017. (IX. 14.) önkormányzati rendelet
- Józsefváros Kerületi Építési Szabályzatáról szóló 66/2007.(XII.12.) önkormányzati rendelet
- Budapest főváros rendezési szabályzatáról szóló 5/2015. (II. 16.) Föv. Kgy. rendelet
- A településkép védelméről szóló 34/2017. (IX.14.) önkormányzati rendelete

NYILATKOZAT

Alulírott, az általam benyújtott közterület-használati kérelmem elbírálásának céljából **hozzájárulok** személyes adataim történő kezeléséhez, valamint ahhoz, hogy az így tudomásra jutott személyes adataimat a Polgármesteri Hivatal az eljárásban részt vevő szakhatósági állásfoglalások bekérése végett továbbítsa az illetékes hatóságok felé.

Kérelmem benyújtásakor a Polgármesteri Hivatal Gazdálkodási Ügyosztály ügyintézőjétől tájékoztatást kaptam –amelyet **tudomásul vettem** – az eljárás megindításának napjáról, az ügyintézési határidőről, az ügyemre irányadó jogszabályi rendelkezésekről, jogaimról és kötelezettségeimről, továbbá kötelezettségem elmulasztásának jogkövetkezményeiről, valamint a hivatali elérhetőségről.

Kijelentem, hogy kérelmem teljesítése eset én az általános közigazgatási rendtartásról szóló 2016. évi CL. törvény 82. § (2) bekezdés b) pontja alapján a fellebbezési jogomról lemondok.

Tudomásul veszem, hogy ezáltal az ügyemben hozott határozat annak közlésekor jogerőre emelkedik.

Budapest, 20¹⁹ : év ⁰⁹ hó ⁰² nap.

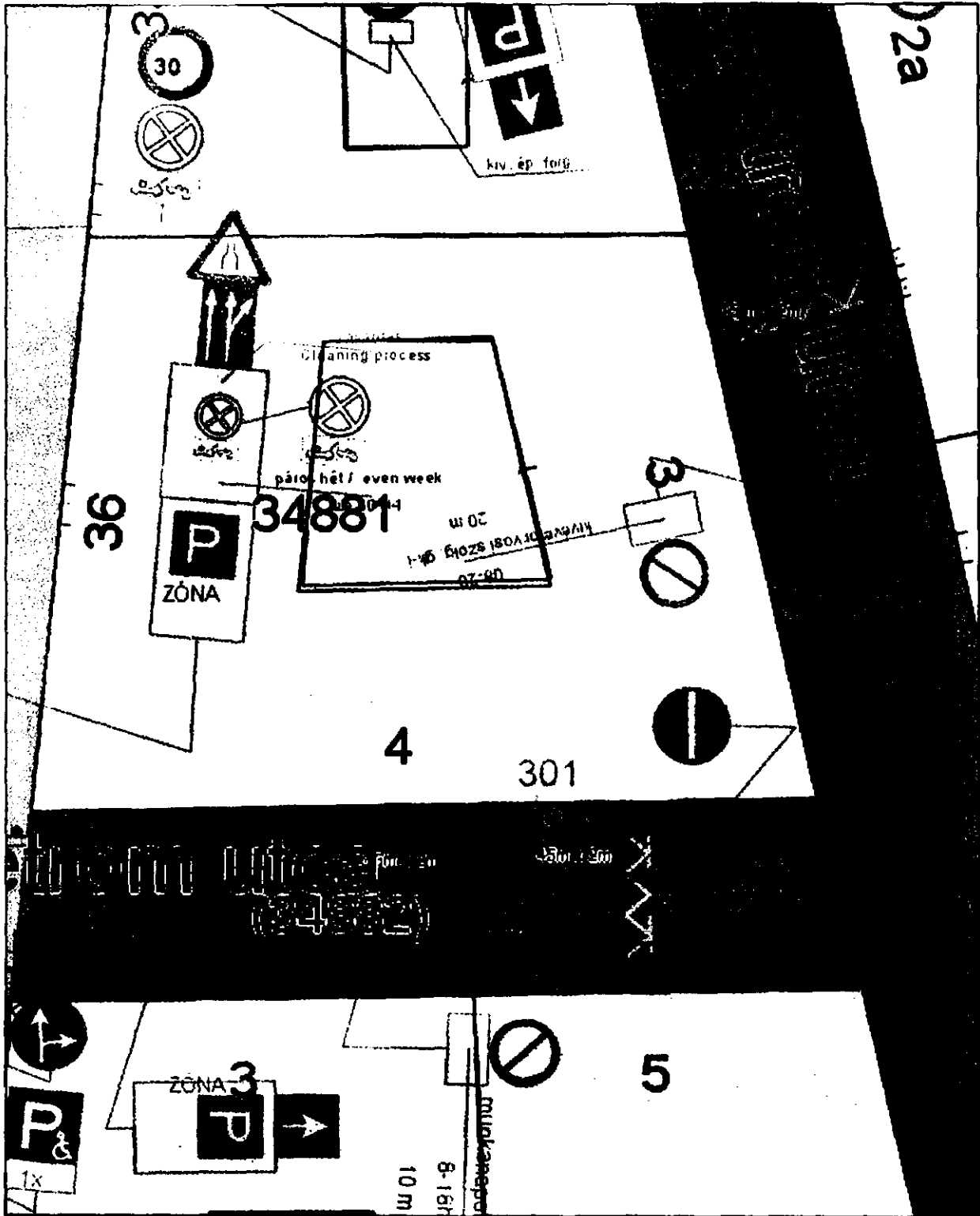
.....
KÉRELMEZŐ ALÁÍRÁSA



Minerva Térinformatikai Rendszer Budapest Főváros VIII. kerület Józsefvárosi Önkormányzata



Méretarány:100



A térkép tájékoztató jellegű, másolata semmilyen hivatalos eljárásban nem használható fel! Készült az állami alapadatok felhasználásával.
Engedély száma:

Budapest, 2019 szeptember 02

Handwritten signature and date '08'.

XI

K É R E L E M
a Józsefvárosi Önkormányzat tulajdonában lévő közterület használatához

Kérjük a nyomtatványt olvashatóan, nyomtatott betűvel kitölteni!

Gazdasági társaságok, egyéni cég, társadalmi és egyéb szervezetek esetében:

Kérelmező neve: M.C.F. BUDAPEST FŐVÁROSI SZERVEZETE telefon:

Kapcsolattartó ügyintéző neve: ... telefon: 0

e-mail cím:

Székhelye: irsz.: 1063 helység: BUDAPEST közterület: SZIV. UTCA szám: 69 em./ajtó: 1

Levelezési cím: 1086 BUDAPEST DOBOZI. UTCA, 27. 113

Cégjegyzék szám/ Nyilvántartási szám: 01020012933

Adószáma: 18196597-1-42 ESZÉK: 16/17-1/2019. 53508

Bankszámlaszáma: ... - ... - ... 30256

Egyéni vállalkozás esetében:

Kérelmező neve:

Lakcíme: irsz.: ... helység: ... közterület: ... szám: ... em./ajtó: ...

Levelezési cím:

e-mail cím:

Vállalkozó nyilvántartási száma: ...

Adószáma: ... - ... - ...

Bankszámlaszáma: ... - ... - ...

Józsefvárosi Polgármesteri Hivatal V.

Érkezett:	Szám:	
2019 AUG 13.	16/1904-	
Melléklet:	Ügyintéző:	Előzmény:
Ø	Boros G.	Ø

Magánszemélyek esetében:

Kérelmező neve:

Lakcíme: irsz.: ... helység: ... közterület: ... szám: ... em./ajtó: ...

Születési helye: ... ideje: ... év ... hó ... nap anyja neve:

e-mail cím:

Megjegyzés: Fenti adatok közlése a közterület-használati kérelmek elbírálásához, valamint a közterület-használati hozzájárulásban foglalt ellenőrzéséhez szükségesek. Az adatokat a Polgármesteri Hivatal Gazdálkodási, illetve Közterület-felügyeleti Ügyosztálya kezelik az információs önrédelkezési jogról és az információszabadságról szóló 2011. évi CXII. törvény alapján.

Közterület-használat ideje: 2020. év 01 hó 02 naptól - 2020. év 12 hó 31 napig

(Több időpont,- helyszín esetén kérünk listát mellékelni!)

Közterület-használat célja: virág akasztás

Kérelemmel érintett közterület nagysága: 2m² db /m² /f

Közterület helye: Budapest, VIII. kerület. Népszínház. utca. 7-9 szám előtti

járdán, úttesten, zöldterületen vagy:

Megjegyzés (Egyéb tény, körülmény, stb.):

A kérelem benyújtása nem jogosít fel a közterület használatára.

69

A kérelmező tudomásul veszi, hogy

– a kérelem benyújtása nem jogosítja fel a közterület használatára,

– a Józsefvárosi Önkormányzat tulajdonában lévő közterületek használatáról és használatának rendjéről szóló

37/2017. (IX. 14.) önkormányzati rendelet 21. § (1) bekezdése szerint a közterület használatáért közterület-használati díjat köteles fizetni,

– a közterületen kizárólag a kereskedelmi tevékenységek végzésének feltételeiről szóló 210/2009. (IX.29.) Kormányrendelet 12. § (1) bekezdése alapján a rendelet 5. mellékletében meghatározott termékek árusíthatók.

A kérelemhez a kérelmezőnek az alábbi melléleteket kell csatolnia: (A csatolt mellékletet kérjük X-el jelölni)

1. A közterületen folytatni kívánt tevékenység gyakorlására feljogosító egyszerű okirat másolatát:	
- egyéni vállalkozás esetén: vállalkozói igazolványt,	
- gazdasági társaság, egyéni cég esetén: 30 napnál nem régebbi cégkivonatot, aláírási címpéldányt,	
- társadalmi és egyéb szervezetek esetében: a nyilvántartásba-vételüket igazoló okiratot,	
- östermelők esetén östermelői igazolványt.	
- vendéglátó terasz létesítése esetén, az azt üzemeltetni kívánó kereskedelmi/vendéglátó egység érvényes bejelentés köteles kereskedelmi tevékenység bejelentését igazoló dokumentumot vagy a Működési Engedélyt	
2. Az igényelt területre vonatkozó méretezett helyszínt ábrázoló vázlatot , amelyen szerepelnie kell a környező utcáknak is. A vázlaton az igényelt területnek - a szükséges méretekkel - úgy kell szerepelnie, hogy annak nagysága, elhelyezkedése egyértelműen megállapítható legyen. TERASZ, KIOSZK ESETÉN: annak szélessége, hosszúsága; a terasz, kioszk szélének az épület homlokzati falától és a járda szélétől való távolsága; terasz esetén annak az üzletnek a bejáratától való távolsága, amelyikhez tartozik; méterben mérve.	
3. Az elhelyezni kívánt építmény, létesítmény, berendezés műszaki leírását és terveit; <i>teraszkérelmekhez a helyszín fotóját is csatolni szükséges.</i>	
4. Meglévő létesítményre vonatkozó közterület-használati hozzájárulás megújítása esetén – városképvédelmi szempontok figyelembevételé miatt – fényképfelvételt kell becsatolni.	
5. <i>Építési engedélyhez kötött építmény esetében vagy építési munkálatokkal összefüggő közterület-használat esetében az építetötől kapott meghatalmazást és a jogszabályban előírt esetekben a jogerős építésügyi hatósági engedélyt csatolni szükséges.</i>	
6. Közút igénybevétele esetén – a 2. pontban foglalt helyszínrajzon túl – a vonatkozó helyszínt ábrázoló forgalomtechnikai vázrajzot, amely beszerezhető a Budapest Közút Zrt. központi ügyfélszolgálatán (1115 Budapest, Bánk bán utca 8-12.) http://budapestkozut.hu	

Figyelmeztetés: A hiánytalanul kitöltött kérelemnyomtatvány és az előírt mellékletek csatolásán túl, a pontos és egyértelmű helymeghatározás, valamint a meglévő létesítmény fotója elengedhetetlen a benyújtott kérelem érdemi elbírálásához!

A közterület-használatot – különösen – az alábbi jogszabályok szabályozzák:

- Magyarország helyi önkormányzatairól szóló 2011. évi CLXXXIX. törvény
- a Józsefvárosi Önkormányzat tulajdonában lévő közterületek használatáról és használatának rendjéről szóló 37/2017. (IX.14.) önkormányzati rendelet
- Józsefváros Kerületi Építési Szabályzatáról szóló 66/2007.(XII.12.) önkormányzati rendelet
- Budapest főváros rendezési szabályzatáról szóló 5/2015. (II. 16.) Föv. Kgy. rendelet
- A településképp védelméről szóló 34/2017. (IX.14.) önkormányzati rendelete

NYILATKOZAT

Alulírott, az általam benyújtott közterület-használati kérelem elbírálásának céljából **hozzájárulok** személyes adataim történő kezeléséhez, valamint ahhoz, hogy az így tudomásra jutott személyes adataimat a Polgármesteri Hivatal az eljárásban részt vevő szakhatósági állásfoglalások bekérése végett továbbítsa az illetékes hatóságok felé.

Kérelmem benyújtásakor a Polgármesteri Hivatal Gazdálkodási Ügyosztály ügyintézőjétől tájékoztatást kaptam –amelyet **tudomásul vettem** – az eljárás megindításának napjáról, az ügyintézési határidőről, az ügyemre irányadó jogszabályi rendelkezésekről, jogaimról és kötelezettségeimről, továbbá kötelezettségem elmulasztásának jogkövetkezményeiről, valamint a hivatali elérhetőségről.

Kijelentem, hogy kérelmem teljesítése esetén az általános közigazgatási rendtartásról szóló 2016. évi CL. törvény 82. § (2) bekezdés b) pontja alapján a fellebbezési jogomról lemondok.

Tudomásul veszem, hogy ezáltal az ügyemben hozott határozat annak közlésekor jogerőre emelkedik.

Budapest, 20.19. év 08. hó 12. nap.

.....
KÉRELMEZŐ ALÁÍRÁSA

KÉRELMEZŐ ALÁÍRÁSA

70

M.C.F. BUDAPEST FŐVÁROSI SZERVEZETE

MEGBÍZÓLEVÉL

A megbízó levelet személyre szólóan adjuk ki.

A megbízott: -----

A szervezet önkormányzati elven működő, pártoktól független, politikai tevékenységet nem végző, társadalmi civil szervezet. A lakosság érdekeit figyelembe véve szociális vállalkozásba kezdünk.

Fő tevékenységi körünk: zöldség, gyümölcs, primőr árú, előre csomagolt (gyárilag) édesség, fenyőfa, virág, karácsonyi dísz tárgyak, kellékek, valamint szilveszteri kellékek, textilárú, rövidárú árusítása.


A kereskedelemből befolyt bevételből a kiadásokat levonva a fennmaradó összeget a szervezet a programjai megvalósítására, működésre fordítja, valamint hátrányos helyzetben lévő nagycsaládosokon segítünk élelmiszer csomaggal.


A Megbízólevél 2020.01.01. – 2020.12.31-ig érvényes!

Ennek hiányában a megbízás érvénytelen!




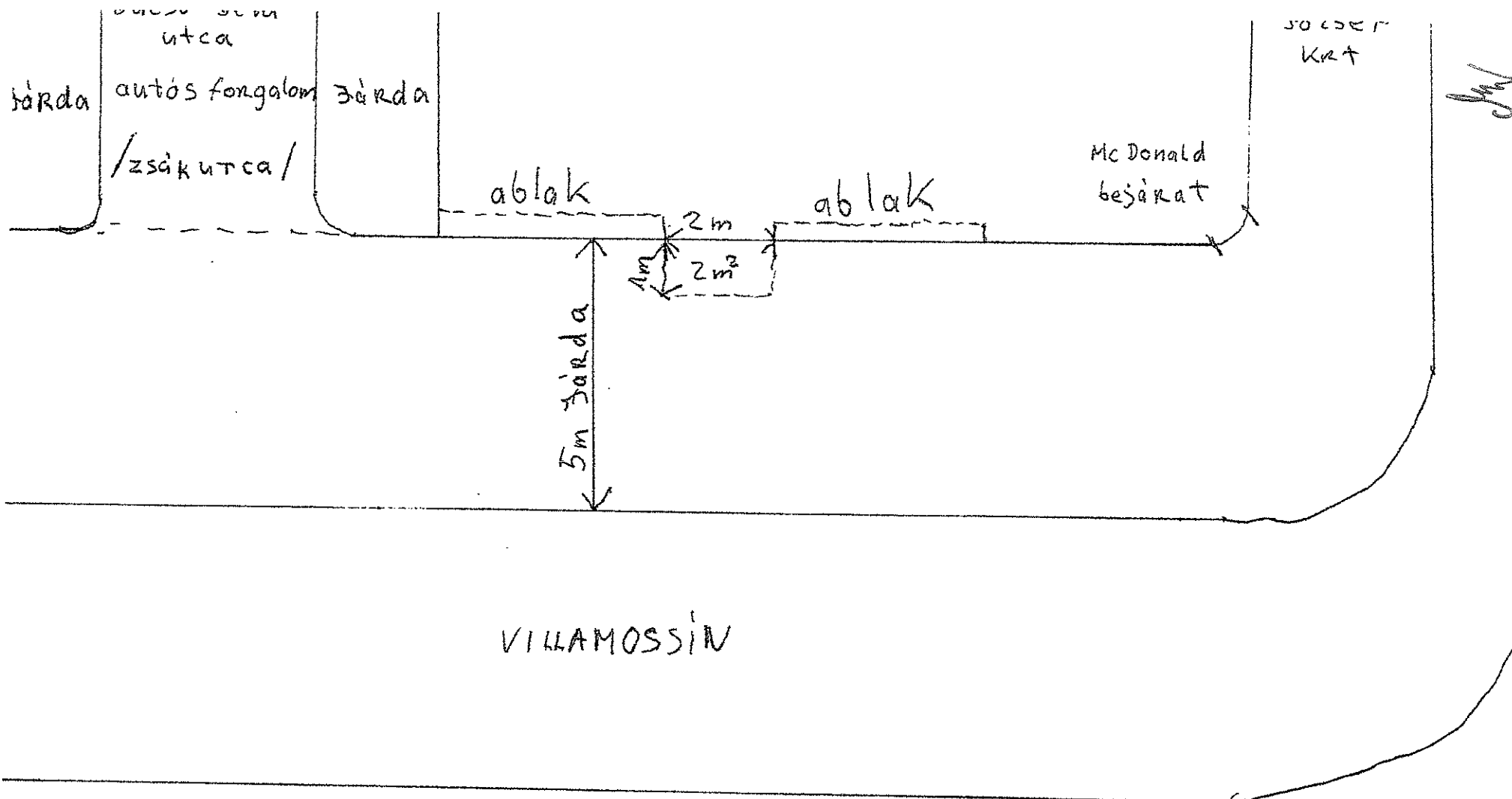
Adószám: 18196597-1-42
Banksz.sz.: OTP Bank
11773212-00275851

Megbízó
Szervezet vezetője
helvettese: 



Megbízott (eladó)
szig. sz:
lakcím:


71



járda

utca

autós forgalom

járda

/zsákutca/

ablak

2m

2m²

5m járda

ablak

McDonald bejárat

JÓZSEF KRT

VILLAMOSSÍN

JAN 72

K É R E L E M

a Józsefvárosi Önkormányzat tulajdonában lévő közterület használatához

Kérjük a nyomtatványt olvashatóan, nyomtatott betűvel kitölteni!

Gazdasági társaságok, egyéni cég, társadalmi és egyéb szervezetek esetében:

Kérelmező neve: BUSZER Budapesti Építő és Szerelő zRt.

telefon:

Kapcsolattartó ügyintéző neve: ...

telefon:

e-mail cím: ...

Székhelye: irsz.: helység: Budapest (u., tér): Új Kőbánya utca szám: 23. em./ajtó:

Levelezési cím: 1163 Budapest, Új Kőbánya utca 23.

Cégjegyzék szám/ Nyilvántartási szám: 01-10-044889

Bankszámlaszáma: - -

Adószáma: - -

53 507
Baros G.

Egyéni vállalkozás esetében:

Kérelmező neve: telefon:

Lakcíme: irsz.: helység: (u., tér): szám: em./ajtó:

Levelezési cím:

e-mail cím: Józsefvárosi Polgármesteri Hivatal V.

Vállalkozó nyilvántartási száma:

Adószáma: - -

Bankszámlaszáma: - -

Érkezett:	Szám:	
2019 AUG 13	16/1275-	
Melléklet:	Ügyintéző:	Előzmény:
✓	Baros G.	EA

Magánszemélyek esetében:

Kérelmező neve: telefon:

Lakcíme: irsz. helység: (u., tér): szám:em./ajtó:

Születési helye: ideje: év hó nap, anyja neve:

e-mail cím:

Megjegyzés: Fenti adatok közlése a közterület-használati kérelmek elbírálásához, valamint a közterület-használati hozzájárulásban foglalt ellenőrzéséhez szükségesek. Az adatokat a Polgármesteri Hivatal Gazdálkodási, illetve Közterület-felügyeleti Ügyosztálya kezeli az információs önrendelkezési jogról és az információszabadságról szóló 2011. évi CXII. törvény alapján.

Közterület-használat ideje: 2019. szeptember 1-től 2019. október 31-ig

(Több időpont-, helyszín esetén kérünk listát mellékelni!)

Közterület-használat célja: védőtető készítése

Kérelemmel érintett közterület nagysága: 22,5 m² (15 m x 1,5 m)

Közterület helye: Budapest, VIII. kerület Fecske utca 7. szám előtti járda

Megjegyzés (Egyéb tény, körülmény, stb.):
.....
.....
.....
.....
.....

A kérelem benyújtása nem jogosít fel a közterület használatra.

JA
73

A kérelmező tudomásul veszi, hogy

- a kérelem benyújtása nem jogosítja fel a közterület használatára,
- a Józsefvárosi Önkormányzat tulajdonában lévő közterületek használatáról és használatának rendjéről szóló 37/2017. (IX. 14.) önkormányzati rendelet 21. § (1) bekezdése szerint a közterület használatáért közterület-használati díjat köteles fizetni,
- a közterületen kizárólag a kereskedelmi tevékenységek végzésének feltételeiről szóló 210/2009. (IX.29.) Kormányrendelet 12. § (1) bekezdése alapján a rendelet 5. mellékletében meghatározott termékek árusíthatók.

A kérelemhez a kérelmezőnek az alábbi melléleteket kell csatolnia: (A csatolt mellékletet kérjük X-el jelölni)

1. A közterületen folytatni kívánt tevékenység gyakorlására feljogosító egyszerű okirat másolatát:	
- egyéni vállalkozás esetén: vállalkozói igazolványt,	
- gazdasági társaság, egyéni cég esetén: 30 napnál nem régebbi cégkivonat, aláírási címpéldányt,	X
- társadalmi és egyéb szervezetek esetében: a nyilvántartásba-vételüket igazoló okiratot,	
- östermelők esetén östermelői igazolványt.	
- vendéglátó terasz létesítése esetén, az azt üzemeltetni kívánó kereskedelmi/vendéglátó egység érvényes bejelentés köteles kereskedelmi tevékenység bejelentését igazoló dokumentumot vagy a Működési Engedélyt	
2. Az igényelt területre vonatkozó helyszínt ábrázoló vázlatot, amelyen szerepelnie kell a környező utcáknak is. A vázlaton az igényelt területnek - a szükséges méretekkel - úgy kell szerepelnie, hogy annak nagysága, elhelyezkedése egyértelműen megállapítható legyen (TERASZ, KIOSZK ESETÉN: annak szélessége, hosszúsága; a terasz, kiosk szélének az épület homlokzati falától és a járda szélétől való távolsága; terasz esetén annak az üzletnek a bejáratától való távolsága, amelyikhez tartozik; méterben mérve).	X
3. Az elhelyezni kívánt építmény, létesítmény, berendezés műszaki leírását és terveit; <i>teraszkérelmekhez a helyszín fotóját is csatolni szükséges.</i>	
4. Meglévő létesítményre vonatkozó közterület-használati hozzájárulás megújítása esetén – városképvédelmi szempontok figyelembevétele miatt – fényképfelvételt kell becsatolni.	
5. <i>Építési engedélyhez kötött építmény esetében vagy építési munkálatokkal összefüggő közterület-használat esetében az építőtől kapott meghatalmazást és a jogszabályban előírt esetekben a jogerős építésügyi hatósági engedélyt csatolni szükséges.</i>	X
6. Közút igénybevétele esetén – a 2. pontban foglalt helyszínrajzon túl – a vonatkozó helyszínt ábrázoló forgalomtechnikai vázrajzot, amely beszerezhető a Budapest Közút Zrt. központi ügyfélszolgálatán (1115 Budapest, Bánk bán utca 8-12.) http://budapestkozut.hu	

Figyelmeztetés:

A hiánytalanul kitöltött kérelemnyomtatvány és az előírt mellékletek csatolásán túl, a pontos és egyértelmű helymeghatározás, valamint a meglévő létesítmény fotója elengedhetetlen a benyújtott kérelem érdemi elbírálásához!

A közterület-használatot – különösen – az alábbi jogszabályok szabályozzák:

- Magyarország helyi önkormányzatairól szóló 2011. évi CLXXXIX. törvény
- a Józsefvárosi Önkormányzat tulajdonában lévő közterületek használatáról és használatának rendjéről szóló 37/2017. (IX.14.) önkormányzati rendelet
- Józsefvárosi Kerületi Építési Szabályzatáról szóló 66/2007.(XII.12.) önkormányzati rendelet
- Budapest főváros rendezési szabályzatáról szóló 5/2015. (II. 16.) Főv. Kgy. rendelet
- A településkép védelméről szóló 34/2017. (IX.14.) önkormányzati rendelete

NYILATKOZAT

Alulírott, az általam benyújtott közterület-használati kérelmem elbírálásának céljából hozzájárok személyes adataim történő kezeléséhez, valamint ahhoz, hogy az így tudomásra jutott személyes adataimat a Polgármesteri Hivatal az eljárásban részt vevő szakhatósági állásfoglalások bekérése végett továbbítsa az illetékes hatóságok felé.

Kérelmem benyújtásakor a Polgármesteri Hivatal Gazdálkodási Ügyosztály ügyintézőjétől tájékoztatást kaptam –amelyet tudomásul vettem – az eljárás megindításának napjáról, az ügyintézési határidőről, az ügyemre irányadó jogszabályi rendelkezésekről, jogaimról és kötelezettségeimről, továbbá kötelezettségem elmulasztásának jogkövetkezményeiről, valamint a hivatali elérhetőségről.

Kijelentem, hogy kérelmem teljesítése eset én az általános közigazgatási rendtartásról szóló 2016. évi CL. törvény 82. § (2) bekezdés b) pontja alapján a fellebbezési jogomról lemondok.

Tudomásul veszem, hogy ezáltal az ügyemben hozott határozat annak közlésekor jogerőre emelkedik.

Budapest, 2019. év augusztus hó 12 nap



BUSZER
Budapesti Építő és Szerelő Zrt.
H-1163 Budapest, Új Kőbánya u. 23.
Adószám: 12181344-2-42
Cg 01-10 044889

.....
KÉRELMEZŐ ALÁÍRÁSA

JW
74

Google 4 Fecske u.



Kép készítésének ideje: jún. 2018 © 2019 Google

Budapest

Google

Utcakép - jún. 2018

Handwritten signature
Rákóczi út

XIII

**Budapest Főváros VIII. kerület Józsefvárosi Önkormányzat
Városgazdálkodási és Pénzügyi Bizottsága**

J E G Y Z Ő K Ö N Y V I K I V O N A T

Készült: A Városgazdálkodási és Pénzügyi Bizottság 2019. augusztus 21-én (szerda) 14.00 órai kezdettel a Józsefvárosi Polgármesteri Hivatal III. emelet 300-as termében megtartott 6. rendkívüli üléséről

Napirend 2.1. pontja: Javaslat közterület-használati kérelmek elbírálására

Előterjesztő: dr. Hencz Adrienn – Gazdálkodási Ügyosztály vezetője

**923/2019. (VIII.21.) sz. Városgazdálkodási és Pénzügyi Bizottság határozata
(12 igen, 0 nem, 1 tartózkodás szavazattal)**

A Városgazdálkodási és Pénzügyi Bizottság úgy dönt, hogy

1. - havonta történő teljes díjfizetéssel - közterület-használati hozzájárulást ad az alábbiak szerint:

Közterület-használó, kérelmező: **ARAN Invest Kft.**
(székhely: 1082 Budapest, Leonardo da Vinci u. 10.)
Közterület-használat ideje: 2019. augusztus 21. – 2019. március 31.
Közterület-használat célja: építési munkaterület (felvonulási terület)
Közterület-használat helye: Budapest VIII. kerület, Tömő u. 58. szám előtt
82 m² járdán és úttesten
Közterület-használat nagysága: 82 m²

Felelős: polgármester
Határidő: 2019. augusztus 21.

2. az ARAN Invest Kft. az építési munkaterület céljából igénybe vett közterület-használat díját 2019. június 17. – 2019. augusztus 20. közötti időszakra vonatkozóan fizesse meg.

Felelős: polgármester
Határidő: 2019. augusztus 21.

A döntés végrehajtását végző szervezeti egység: Gazdálkodási Ügyosztály

K.m.f.

Soós György s. k.
Bizottság elnöke

A jegyzőkönyvi kivonat hiteles.

Kiadva: 2019. augusztus 22.

Solymosi Beata
Szervezési és Képviselői Irodavezetője



Handwritten signature

76

K É R E L E M
a Józsefvárosi Önkormányzat tulajdonában lévő közterület használatához

Kérjük a nyomtatványt olvashatóan, nyomtatott betűvel kitölteni!

Gazdasági társaságok, egyéni cég, társadalmi és egyéb szervezetek esetében:

Kérelmező neve: ARAN Invest Kft telefon: +3
Kapcsolattartó ügyintéző neve: telefon: +
e-mail cím: . d
Székhelye: irsz.: 1 0 8 2 helység: Budapest (u., tér): Leonardo da Vinci szám: ...10... em./ajtó:
Levelezési cím:
Cégyjegyzék szám/ Nyilvántartási szám: 01-09-299954
Bankszámlaszáma: 1 1 5 0 0 0 9 2 - 1 1 0 9 7 5 3 8 -
Adószáma: 2 4 8 4 3 6 4 5 - 2 - 4 2 *ELOZARH. 16/171-1/2019 53961 Baross GAA*

Egyéni vállalkozás esetében:

Kérelmező neve: telefon:
Lakcíme: irsz.: helység: (u., tér): szám: em./ajtó:
Levelezési cím:
e-mail cím: Józsefvárosi Polgármesteri Hivatal
Vállalkozó nyilvántartási száma:
Adószáma:
Bankszámlaszáma:

Érkezett:	2019 AUG 14	Szám:	16/171-6
Melléklet:	Φ	Ügyintéző:	BOROSS
		Előzmény:	EA

Magánszemélyek esetében:

Kérelmező neve: telefon:
Lakcíme: irsz. helység: (u., tér): szám: em./ajtó:
Születési helye: ideje: év hó nap, anyja neve:
e-mail cím:

Megjegyzés: Fenti adatok közlése a közterület-használati kérelmek elbírálásához, valamint a közterület-használati hozzájárulásban foglaltak ellenőrzéséhez szükségesek. Az adatokat a Polgármesteri Hivatal Gazdálkodási, illetve Közterület-felügyeleti Ügyosztálya kezeli az információs önrendelkezési jogról és az információszabadságról szóló 2011. évi CXII. törvény alapján.

Közterület-használat ideje: 201 9 év 0 6 hó 1 7 naptól - 2020 év 0 3 hó 3 1 napig

(Több időpont,- helyszín esetén kérünk listát mellékelni!)

Közterület-használat célja: .Építési és felvonulási terület

Kérelemmel érintett közterület nagysága: 82.....m²/db

Közterület helye: Budapest, VIII. kerület...Tömő utca 58.....szám előtti

járdán, úttesten, zöldterületen vagy:

Megjegyzés (Egyéb tény, körülmény, stb.):

A meglévő közterület használatot szeretnénk meghosszabbítani

A kérelem benyújtása nem jogosít fel a közterület használatra.

Jh/
77

A kérelmező tudomásul veszi, hogy

- a kérelem benyújtása nem jogosítja fel a közterület használatára,
- a Józsefvárosi Önkormányzat tulajdonában lévő közterületek használatáról és használatának rendjéről szóló 37/2017. (IX. 14.) önkormányzati rendelet 21. § (1) bekezdése szerint a közterület használatáért közterület-használati díjat köteles fizetni,
- a közterületen kizárólag a kereskedelmi tevékenységek végzésének feltételeiről szóló 210/2009. (IX.29.) Kormányrendelet 12. § (1) bekezdése alapján a rendelet 5. mellékletében meghatározott termékek árusíthatók.

A kérelemhez a kérelmezőnek az alábbi melléleteket kell csatolnia: (A csatolt mellékletet kérjük X-el jelölni)

1. A közterületen folytatni kívánt tevékenység gyakorlására feljogosító egyszerű okirat másolatát: - egyéni vállalkozás esetén: vállalkozói igazolványt, - gazdasági társaság, egyéni cég esetén: 30 napnál nem régebbi cégkivonatot, aláírási címpéldányt, - társadalmi és egyéb szervezetek esetében: a nyilvántartásba-vételüket igazoló okiratot, - östermelők esetén östermelői igazolványt. - vendéglátó terasz létesítése esetén, az azt üzemeltetni kívánó kereskedelmi/vendéglátó egység érvényes bejelentés köteles kereskedelmi tevékenység bejelentését igazoló dokumentumot vagy a Működési Engedélyt	
2. Az igényelt területre vonatkozó helyszínt ábrázoló vázlatot, amelyen szerepelnie kell a környező utcáknak is. A vázlaton az igényelt területnek - a szükséges méretekkel - úgy kell szerepelnie, hogy annak nagysága, elhelyezkedése egyértelműen megállapítható legyen (TERASZ, KIOSZK ESETÉN: annak szélessége, hosszúsága; a terasz, kiosk szélének az épület homlokzati falától és a járda szélétől való távolsága; terasz esetén annak az üzletnek a bejáratától való távolsága, amelyikhez tartozik; méterben mérve).	
3. Az elhelyezni kívánt építmény, létesítmény, berendezés műszaki leírását és terveit; <i>teraszkérelmekhez a helyszín fotóját is csatolni szükséges.</i>	
4. Meglévő létesítményre vonatkozó közterület-használati hozzájárulás megújítása esetén – városképvédelmi szempontok figyelembevételé miatt – fényképfelvételt kell becsatolni.	
5. <i>Építési engedélyhez kötött építmény esetében vagy építési munkálatokkal összefüggő közterület-használat esetében az építetőtől kapott meghatalmazást és a jogszabályban előírt esetekben a jogerős építésügyi hatósági engedélyt csatolni szükséges.</i>	
6. Közút igénybevétele esetén – a 2. pontban foglalt helyszínrajzon túl – a vonatkozó helyszínt ábrázoló forgalomtechnikai vázrajzot, amely beszerezhető a Budapest Közút Zrt. központi ügyfélszolgálatán (1115 Budapest, Bánk bán utca 8-12.) http://budapestkozut.hu	

Figyelmeztetés:

A hiánytalanul kitöltött kérelemnyomtatvány és az előírt melléletek csatolásán túl, a pontos és egyértelmű helymeghatározás, valamint a meglévő létesítmény fotója elengedhetetlen a benyújtott kérelem érdemi elbírálásához!

A közterület-használatot – különösen – az alábbi jogszabályok szabályozzák:

- Magyarország helyi önkormányzatairól szóló 2011. évi CLXXXIX. törvény
- a Józsefvárosi Önkormányzat tulajdonában lévő közterületek használatáról és használatának rendjéről szóló 37/2017. (IX.14.) önkormányzati rendelet
- Józsefváros Kerületi Építési Szabályzatáról szóló 66/2007.(XII.12.) önkormányzati rendelet
- Budapest főváros rendezési szabályzatáról szóló 5/2015. (II. 16.) Főv. Kgy. rendelet
- A településképp védelméről szóló 34/2017. (IX.14.) önkormányzati rendelete

NYILATKOZAT

Alulírott, az általam benyújtott közterület-használati kérelmem elbírálásának céljából hozzájárulok személyes adataim történő kezeléséhez, valamint ahhoz, hogy az így tudomásra jutott személyes adataimat a Polgármesteri Hivatal az eljárásban részt vevő szakhatósági állásfoglalások bekérése végett továbbítsa az illetékes hatóságok felé.

Kérelmem benyújtásakor a Polgármesteri Hivatal Gazdálkodási Ügyosztály ügyintézőjétől tájékoztatást kaptam –amelyet tudomásul vettem – az eljárás megindításának napjáról, az ügyintézési határidőről, az ügyemre irányadó jogszabályi rendelkezésekről, jogaimról és kötelezettségeimről, továbbá kötelezettségem elmulasztásának jogkövetkezményeiről, valamint a hivatali elérhetőségről.

Kijelentem, hogy kérelmem teljesítése eset én az általános közigazgatási rendtartásról szóló 2016. évi CL. törvény 82. § (2) bekezdés b) pontja alapján a fellebbezési jogomról lemondok.

Tudomásul veszem, hogy ezáltal az ügyemben hozott határozat annak közlésekor jogerőre emelkedik.

Budapest, 2019. év 08 hó 13 nap.


.....
KÉRELMEZŐ ALÁÍRÁSA



XIV

**Budapest Főváros VIII. kerület Józsefvárosi Önkormányzat
Városgazdálkodási és Pénzügyi Bizottsága**

J E G Y Z Ó K Ö N Y V I K I V O N A T

A Városgazdálkodási és Pénzügyi Bizottság 2019. augusztus 12-én (hétfő) 13.00 órai kezdettel a Józsefvárosi Polgármesteri Hivatal III. emelet 300-as termében megtartott 21. rendes üléséről

Napirend 1.1. pontja: Javaslat közterület-használati kérelmek elbírálására
Előterjesztő: dr. Hencz Adrienn – gazdálkodási ügyosztályvezetője

834/2019. (VIII.12.) sz. Városgazdálkodási és Pénzügyi Bizottság határozata
(10 igen, 0 nem, 0 tartózkodás szavazattal)
(Tematikai blokkban történt a szavazás.)

A Városgazdálkodási és Pénzügyi Bizottság úgy dönt, hogy közterület-használati hozzájárulást ad - teljes díjmentességgel – az alábbiak szerint, azzal, hogy a díjmentesség nem terjed ki a kérelemben megjelölt időszakban igénybe vett parkolóhelyek után fizetendő parkolási díj összegére:

Közterület-használó, kérelmező:	Budapest VIII. kerület, Visi Imre u. 11. szám alatti Társasház (székhely: közös képviselő: Ferox Bt. 1093 Budapest, Lónyai u. 3.) <i>száma 14 - szentanna 3a</i>
Közterület használat ideje:	2019. június 15. – 2019. augusztus 13.
Közterület-használat célja:	építési munkaterület (homlokzat felújítás – erkély rekonstrukció)
Közterület-használat helye:	Budapest VIII. kerület, Visi Imre u. 11 szám előtt közterület
Közterület-használat nagysága:	55 m ² járda és 4 db parkolóhely (parkolóhelyenként 10 m ²)
Felelős:	polgármester
Határidő:	2019. augusztus 12.

A döntés végrehajtását végző szervezeti egység: Gazdálkodási Ügyosztály

K.m.f.

Soós György s. k.
Bizottság elnöke

A jegyzőkönyvi kivonat hiteles
Kiadva: 2019. augusztus 14.

Solymosi Beáta

Szervezési és Képviselői Iroda vezetője



Handwritten signature and initials
79

K É R E L E M
a Józsefvárosi Önkormányzat tulajdonában lévő közterület használatához

Kérlek a nyomtatványt olvashatóan, nyomtatott betűvel kitölteni!

Gazdasági társaságok, egyéni cég, társadalmi és egyéb szervezetek esetében:

Kérelmező neve: 1083. BP., VÍSI IMRE U. 11. TSH. KÉPVISELŐ: NYÍRÓ JÓZSEF KK. telefon: 7

Kapcsolattartó ügyintéző neve: ... telefon: 107

e-mail cím: ...

Székhelye: irsz.: 1093 helység: BUDAPEST közterület: LONZAY UTCA szám: 3 em./ajtó: F.SZ.

Levelezési cím: 1093. BP., LONZAY UTCA 3. (TEREK ST. KÖZÖS KÉPVISELET.)

Céjegyzék szám/ Nyilvántartási szám: 01 06 01 53 19

Adószáma: 28880066-1-42 ZÖLDEMÉY, 16/1456-1/2018

Bankszámlaszáma: 11708001-20084716-00000000

2019 AUG 06

52964
Bakas Gábor

Egyéni vállalkozás esetében:

Kérelmező neve: ... telefon: ...

Lakcíme: irsz.: ... helység: ... közterület: ... szám: ... em./ajtó: ...

Levelezési cím: ...

e-mail cím: ...

Vállalkozó nyilvántartási száma: ...

Adószáma: ...

Bankszámlaszáma: ...

Magánszemélyek esetében:

Kérelmező neve: ... telefon: ...

Lakcíme: irsz.: ... helység: ... közterület: ... szám: ... em./ajtó: ...

Születési helye: ... ideje: ... év ... hó ... nap anyja neve: ...

e-mail cím: ...

Megjegyzés: Fenti adatok közlése a közterület-használati kérelmek elbírálásához, valamint a közterület-használati hozzájárulásban foglaltak ellenőrzéséhez szükségesek. Az adatokat a Polgármesteri Hivatal Gazdálkodási, illetve Közterület-felügyeleti Ügyosztálya kezeli az információs önrrendekeztési jogról és az információszabadságról szóló 2011. évi CXII. törvény alapján.

Közterület-használat ideje: 2019. év 08. hó 14. naptól - 2019. év 09. hó 30. napig

(Több időpont,- helyszín esetén kérünk listát mellékelni!)

Közterület-használat célja: UTCAI HOMLOKZAT FELTÁRÁS ÉS TERKEVEK FELMÉRÉSE / HOSSZABBÍTÁS /

Kérelemmel érintett közterület nagysága: JÁRDA: 22,5 x 2 = 55 m² UT: 22 m PARKOLÁSÁV db /m²/fi

Közterület helye: Budapest, VIII. kerület VÍSI IMRE UTCA 11. szám előtt

járdán, úttesten, zöldterületen vagy: ...

Megjegyzés (Egyéb tény, körülmény, stb.): MIVEL A FELMÉRÉSI MUNKAIDOKAT A TÁRSASHÁZ RÉSZÉBEN ÖNERŐBŐL, MÁSÉSZT ÖNKORMÁNYZATI PÁLYAZATON ELNYERT TÁMOGATÁSBÓL FINAN SZIROZLA, KÉRJÜK A MÉRLEK ZÖSSÉGÉT ENGEDÉLYEZNI SZÍVES KEDVÉNYEK.

A kérelem benyújtása nem jogosít fel a közterület használatára.

2019 AUG 05.
Atvettlem

[Handwritten signature]
80

A kérelmező tudomásul veszi, hogy

- a kérelem benyújtása nem jogosítja fel a közterület használatára,
- a Józsefvárosi Önkormányzat tulajdonában lévő közterületek használatáról és használatának rendjéről szóló 37/2017. (IX. 14.) önkormányzati rendelet 21. § (1) bekezdése szerint a közterület használatáért közterület-használati díjat köteles fizetni,
- a közterületen kizárólag a kereskedelmi tevékenységek végzésének feltételeiről szóló 210/2009. (IX.29.) Kormányrendelet 12. § (1) bekezdése alapján a rendelet 5. mellékletében meghatározott termékek árusíthatók.

A kérelemhez a kérelmezőnek az alábbi melléleteket kell csatolnia: (A csatolt mellékletet kérjük X-el jelölni)

1. A közterületen folytatni kívánt tevékenység gyakorlására feljogosító egyszerű okirat másolatát:		
- egyéni vállalkozás esetén: vállalkozói igazolványt,		
- gazdasági társaság, egyéni cég esetén: 30 napnál nem régebbi cégkivonatot, aláírási címpéldányt,	X	
- társadalmi és egyéb szervezetek esetében: a nyilvántartásba-vételüket igazoló okiratot,		
- őstermelők esetén őstermelői igazolványt.		
- vendéglátó terasz létesítése esetén, az azt üzemeltetni kívánó kereskedelmi/vendéglátó egység érvényes bejelentés köteles kereskedelmi tevékenység bejelentését igazoló dokumentumot vagy a Működési Engedélyt		
2. Az igényelt területre vonatkozó méretezett helyszínt ábrázoló vázlatot, amelyen szerepelnie kell a környező utcáknak is. A vázlaton az igényelt területnek - a szükséges méretekkel - úgy kell szerepelnie, hogy annak nagysága, elhelyezkedése egyértelműen megállapítható legyen. TERASZ, KIOSZK ESETÉN: annak szélessége, hosszúsága; a terasz, kioszk szélének az épület homlokzati falától és a járda szélétől való távolsága; terasz esetén annak az üzletnek a bejáratától való távolsága, amelyikhez tartozik; méterben mérve.		X
3. Az elhelyezni kívánt építmény, létesítmény, berendezés műszaki leírását és terveit; <i>teraszkérelmekhez a helyszín fotóját is csatolni szükséges.</i>		X
4. Meglévő létesítményre vonatkozó közterület-használati hozzájárulás megújítása esetén – városképvédelmi szempontok figyelembevétele miatt – fényképfelvételt kell becsatolni.		
5. <i>Építési engedélyhez kötött építmény esetében vagy építési munkálatokkal összefüggő közterület-használat esetében az építőtől kapott meghatalmazást és a jogszabályban előírt esetekben a jogerős építésügyi hatósági engedélyt csatolni szükséges.</i>		
6. Közút igénybevétele esetén – a 2. pontban foglalt helyszínrajzon túl – a vonatkozó helyszínt ábrázoló forgalomtechnikai vázrajzot, amely beszerezhető a Budapest Közút Zrt. központi ügyfélszolgálatán (1115 Budapest, Bánk bán utca 8-12.) http://budapestkozut.hu		X

Figyelmeztetés:

A hiánytalanul kitöltött kérelemnyomtatvány és az előírt mellékletek csatolásán túl, a pontos és egyértelmű helymeghatározás, valamint a meglévő létesítmény fotója elengedhetetlen a benyújtott kérelem érdemi elbírálásához!

A közterület-használatot – különösen – az alábbi jogszabályok szabályozzák:

- Magyarország helyi önkormányzatairól szóló 2011. évi CLXXXIX. törvény
- a Józsefvárosi Önkormányzat tulajdonában lévő közterületek használatáról és használatának rendjéről szóló 37/2017. (IX.14.) önkormányzati rendelet
- Józsefváros Kertületi Építési Szabályzatáról szóló 66/2007.(XII.12.) önkormányzati rendelet
- Budapest főváros rendezési szabályzatáról szóló 5/2015. (II. 16.) Főv. Kgy. rendelet
- A településkép védelméről szóló 34/2017. (IX.14.) önkormányzati rendelete

NYILATKOZAT

Alulírott, az általam benyújtott közterület-használati kérelmem elbírálásának céljából **hozzájárok** személyes adataim történő kezeléséhez, valamint ahhoz, hogy az így tudomásra jutott személyes adataimat a Polgármesteri Hivatal az eljárásban részt vevő szakhatósági állásfoglalások bekérése végett továbbítsa az illetékes hatóságok felé.

Kérelmem benyújtásakor a Polgármesteri Hivatal Gazdálkodási Ügyosztály ügyintézőjétől tájékoztatást kaptam –amelyet **tudomásul vettem** – az eljárás megindításának napjáról, az ügyintézési határidőről, az ügyemre irányadó jogszabályi rendelkezésekről, jogaimról és kötelezettségeimről, továbbá kötelezettségem elmulasztásának jogkövetkezményeiről, valamint a hivatali elérhetőségről.

Kijelentem, hogy kérelmem teljesítése esetén az általános közigazgatási rendtartásról szóló 2016. évi CL. törvény 82. § (2) bekezdés b) pontja alapján a fellebbezési jogomról lemondok.

Tudomásul veszem, hogy ezáltal az ügyemben hozott határozat annak közlésekor jogerőre emelkedik.

Budapest, 2019. . év . hó . nap.

**FEROX**
Ingatlankezelő Bt.
1053 Budapest, Károlyi u. 3.
.....
KÉRELMEZŐ ALÁÍRÁSA

JW
SA

K É R E L E M

a Józsefvárosi Önkormányzat tulajdonában lévő közterület használatához

Kérjük a nyomtatványt olvashatóan, nyomtatott betűvel kitölteni!

Gazdasági társaságok, egyéni cég, társadalmi és egyéb szervezetek esetében:

Kérelmező neve: Pedrano Homes Kft. telefon:

Kapcsolattartó ügyintéző neve:

e-mail cím: balazs

Székhelye: irsz.: 1082 helység: Budapest (u., tér): Práter utca szám: 29/A. em./ajtó: fsz. 21.

Levelezési cím: 1082 Budapest, Futó utca 47-53.

Cégjegyzék szám/ Nyilvántartási szám: 01-09-201557

Bankszámlaszám: 12001008 - 01486214 - 00100005

Adószáma: 25130654 - 2 - 42 ELŐSZÁM 11/1466-1/2015

57866
Balazs

Egyéni vállalkozás esetében:

Kérelmező neve: telefon:

Lakcíme: irsz.: helység: (u., tér): szám: em./ajtó:

Levelezési cím:

e-mail cím:

Vállalkozó nyilvántartási száma:

Adószáma: - -

Bankszámlaszám: - -

Magánszemélyek esetében:

Kérelmező neve: telefon:

Lakcíme: irsz. helység: (u., tér): szám: em./ajtó:

Születési helye: ideje: év hó nap, anyja neve:

e-mail cím:

Megjegyzés: Fenti adatok közlése a közterület-használati kérelmek elbírálásához, valamint a közterület-használati hozzájárulásban foglalt ellenőrzéséhez szükségesek. Az adatokat a Polgármesteri Hivatal Gazdálkodási, illetve Közterület-felügyeleti Ügyosztálya kezeli az információs önrendelkezési jogról és az információszabadságról szóló 2011. évi CXII. törvény alapján.

Közterület-használat ideje: 201[9] év [09] hó [05] naptól - 201[9]. év [09] hó [30] napig

(Több időpont,- helyszín esetén kérünk listát mellékelni!)

Közterület-használat célja: Építőipari kivitelezés *

Kérelemmel érintett közterület nagysága: 4 db parkolóhely folyamatos foglalása **

Közterület helye: Budapest, VIII. kerület Bacsó Béla utca 17-23. szám előtti

járdán, úttesten, zöldterületen vagy:
18-20

Megjegyzés (Egyéb tény, körülmény, stb.):

* felvonulási terület: örkonténer, építési konténer, hulladékgyűjtő konténer, mobil WC és kerítés, anyagtárolás, munkagépek, szállítódaru, autódaru, közműcsatlakozás létesítése, homlokzati állvány, stb.

** mellékelt ideiglenes forg. tech. terv alapján

A kérelem benyújtása nem jogosít fel a közterület használatra.

A kérelmező tudomásul veszi, hogy

82

- a kérelem benyújtása nem jogosítja fel a közterület használatára,
- a Józsefvárosi Önkormányzat tulajdonában lévő közterületek használatáról és használatának rendjéről szóló 37/2017. (IX. 14.) önkormányzati rendelet 21. § (1) bekezdése szerint a közterület használatáért közterület-használati díjat köteles fizetni,
- a közterületen kizárólag a kereskedelmi tevékenységek végzésének feltételeiről szóló 210/2009. (IX.29.) Kormányrendelet 12. § (1) bekezdése alapján a rendelet 5. mellékletében meghatározott termékek árusíthatók.

A kérelemhez a kérelmezőnek az alábbi melléleteket kell csatolnia: (A csatolt mellékletet kérjük X-el jelölni)

1. A közterületen folytatni kívánt tevékenység gyakorlására feljogosító egyszerű okirat másolatát: - egyéni vállalkozás esetén: vállalkozói igazolványt, - gazdasági társaság, egyéni cég esetén: 30 nappal nem régebbi cégkivonatot, aláírási címpéldányt, - társadalmi és egyéb szervezetek esetében: a nyilvántartásba-vételüket igazoló okiratot, - östermelők esetén östermelői igazolványt. - vendéglátó terasz létesítése esetén, az azt üzemeltetni kívánó kereskedelmi/vendéglátó egység érvényes bejelentés köteles kereskedelmi tevékenység bejelentését igazoló dokumentumot vagy a Működési Engedélyt	
2. Az igényelt területre vonatkozó helyszínt ábrázoló vázlatot, amelyen szerepelnie kell a környező utcáknak is. A vázlaton az igényelt területnek - a szükséges méretekkel - úgy kell szerepelnie, hogy annak nagysága, elhelyezkedése egyértelműen megállapítható legyen (TERASZ, KIOSZK ESETÉN: annak szélessége, hosszúsága; a terasz, kiosk szélének az épület homlokzati falától és a járda szélétől való távolsága; terasz esetén annak az üzletnek a bejáratától való távolsága, amelyikhez tartozik; méterben mérve).	
3. Az elhelyezni kívánt építmény, létesítmény, berendezés műszaki leírását és terveit; <i>teraszkérelmekhez a helyszín fotóját is csatolni szükséges.</i>	
4. Meglévő létesítményre vonatkozó közterület-használati hozzájárulás megújítása esetén – városképvédelmi szempontok figyelembevételé miatt – fényképfelvételt kell becsatolni.	
5. Építési engedélyhez kötött építmény esetében vagy építési munkálatokkal összefüggő közterület-használat esetében az építőtől kapott meghatalmazást és a jogszabályban előírt esetekben a jogerős építésügyi hatósági engedélyt csatolni szükséges.	
6. Közút igénybevétele esetén – a 2. pontban foglalt helyszínrajzon túl – a vonatkozó helyszínt ábrázoló <u>forgalomtechnikai vázrajzot</u> , amely beszerezhető a Budapest Közút Zrt. központi ügyfélszolgálatán (1115 Budapest, Bánk bán utca 8-12.)	X

Figyelmeztetés:

A hiánytalanul kitöltött kérelemnyomtatvány és az előírt melléletek csatolásán túl, a pontos és egyértelmű helymeghatározás, valamint a meglévő létesítmény fotója elengedhetetlen a benyújtott kérelem érdemi elbírálásához!

A közterület-használatot – különösen – az alábbi jogszabályok szabályozzák:

- Magyarország helyi önkormányzatairól szóló 2011. évi CLXXXIX. törvény
- a Józsefvárosi Önkormányzat tulajdonában lévő közterületek használatáról és használatának rendjéről szóló 37/2017. (IX.14.) önkormányzati rendelet
- Józsefvárosi Kerületi Építési Szabályzatáról szóló 66/2007.(XII.12.) önkormányzati rendelet
- Budapest főváros rendezési szabályzatáról szóló 5/2015. (II. 16.) Főv. Kgy. rendelet
- A településképvédelemről szóló 34/2017. (IX.14.) önkormányzati rendelete

NYILATKOZAT


Alulírott, az általam benyújtott közterület-használati kérelmem elbírálásának céljából hozzájárulok személyes adataim történő kezeléséhez, valamint ahhoz, hogy az így tudomásra jutott személyes adataimat a Polgármesteri Hivatal az eljárásban részt vevő szakhatósági állásfoglalások bekérése végett továbbítsa az illetékes hatóságok felé.


Kérelmem benyújtásakor a Polgármesteri Hivatal Gazdálkodási Ügyosztály ügyintézőjétől tájékoztatást kaptam –amelyet tudomásul vettem – az eljárás megindításának napjáról, az ügyintézési határidőről, az ügyemre irányadó jogszabályi rendelkezésekről, jogaimról és kötelezettségeimről, továbbá kötelezettségem elmulasztásának jogkövetkezményeiről, valamint a hivatali elérhetőségről.

Kijelentem, hogy kérelmem teljesítése eset én az általános közigazgatási rendtartásról szóló 2016. évi CL. törvény 82. § (2) bekezdés b) pontja alapján a fellebbezési jogomról lemondok.

Tudomásul veszem, hogy ezáltal az ügyemben hozott határozat annak közlésekor jogerőre emelkedik.

Budapest, 2019. év 08. hó 29. nap.


.....
CSIKÓS MIKLÓS
MŰSZAKI IGAZGATÓ



Budapest Főváros VIII. kerület
Józsefvárosi Önkormányzat

Városgazdálkodás és Pénzügyi Bizottság

Tárgy: méltányossági kérelem közterület használati hozzájárulás mérséklésére

Tisztelt Önkormányzat, Tisztelt Városgazdálkodási és Pénzügyi Bizottság!

A Cordia Global Ingatlanfejlesztő Zártkörű Esernyőalap - Cordia Global 9. Ingatlanfejlesztő Részalap, mint a Bacsó Béla utca 17-23. szám alatti ingatlanon megépülő lakóépület („Lakóépület”) beruházója és a Pedrano Homes Építőipari Kft., mint a Lakóépület kivitelezésének fővállalkozója

közterületfoglalás díjmérséklése iránti kérelemmel

fordulunk T. Bizottsághoz.

Kérelmünk indoklásaként az alábbiakat adjuk elő:

A Bacsó Béla utca u. 17-23. szám alatti ingatlan a T. Önkormányzattól került megvásárlásra beépítési kötelezettséggel, így mind beruházó, mind a fővállalkozó közös érdeke, hogy a Lakóépület mihamarabb megépítésre kerüljön. Sajnos az utcában lévő másik két kivitelezés járműforgalma nagymértékben felbővült, így annak érdekében, hogy a Pedrano Homes Kft. tartani tudja a szerkezetépítés ütemtervét, továbbá, hogy az utcában a közlekedést akadálymentesen tudjuk biztosítani, 4 parkolóhely lefoglalására kényszerülünk.

Fentiekből jól látható, hogy ezen helyek megváltása közös érdek, így kérvényoznénk maximális kedvezményt a csatolt forgalomtechnikai terven szereplő 4 parkolóhely foglalására.




A jelen méltányossági kérelmünk pozitív elbírálásában bízva,

Budapest, 2019. augusztus 29.

Tisztelettel,



Cordia Global Ingatlanfejlesztő Zártkörű Esernyőalap - Cordia Global 9.
Ingatlanfejlesztő Részalap
Finext Befektetési Alapkezelő Zrt.
Tatár Tibor igazgatósági tag



Pedrano Homes Építőipari Kft.
Csikós Miklós Műszaki Igazgató

Fohász 2003 Bt.

1700 Budapest, Kossuth tér 9
 Telefon: +36707246-2080
 e-mail: kdsz@kdszgyutefi.com

Megbízó: Cordia Global 9. Ingatlanfejlesztő Részletap	Dátum: 2019. május
Tárgy: Bp., VIII. ker. Bacsó Béla utca 17-23 sz. ingatlan építési munkálataival kapcsolatos közterületfoglalás KIBŐVÍTÉSE, ÁLLANDÓ jellegű	Tervező: Kellő Balázs KÉ-KK 01-11892
Tervező: Forgalmotechnikai helyszínrajz	Fájlnév: Kellő Balázs
Tervező: Kellő Balázs KÉ-KK 01-11892	Fájlnév: Kellő Balázs

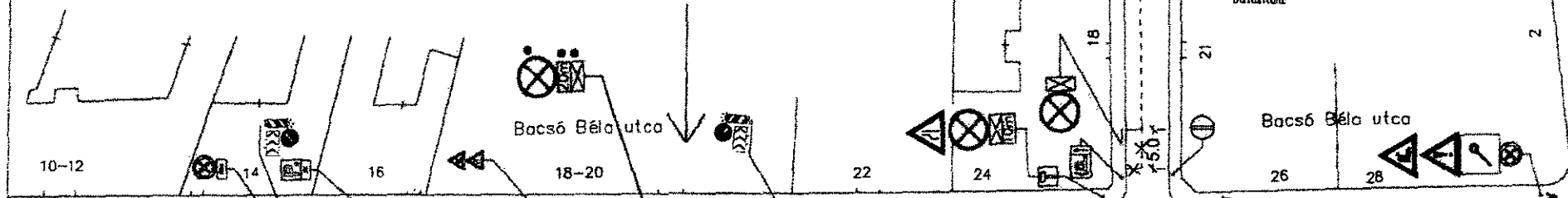
Víg utca 13 15 17 20

Bércokcsis utca 19 21 23

A "VC" parkolóhoz Bacsó Béla utcai bejárattól mindig szabadon kell hagyni (kijárata a Víg utcára nyílik).

FORGALOMTECHNIKAI HELYSZÍNRAJZ
 A közterületfoglalás céljából a munkaterület kibővítését engedélyezem a területről.
 Működési mód: ...
 A munkaterület kibővítését a munkaterület határaitól ...
 Budapest, 2019. MÁJ. 15. ...

A szállítókormányok elvonatának biztosítása céljából utarközhelyek megazonosítása szükséges a kereszttérben, valamint a forgalom rövid idejű megállítható járművek forgalomirányítását kell biztosítani!



JELMAGYARÁZAT:

- Tervezett munkaterület bővítés
- Tervezett új ideiglenes járatóbbja
- Meglévő járatóbbja
- Meglévő járatóbbja letakarása
- 48 órától a tilalom életbe lépése előtt kihelyezendő jt. A kiegészítőben a tilalom időpontja szerepeljen!
- Meglévő burkolati jel
- Tervezett sárga ragasztott burkolati jel

Átültetés munkaterület elhatárolást kell készíteni az építéssel, hogy az átültetésben közlekedők egymással időben észlelhesék.

98

XVI

K É R E L E M
a Józsefvárosi Önkormányzat tulajdonában lévő közterület használatához

Kérjük a nyomtatványt olvashatóan, nyomtatott betűvel kitölteni!

Gazdasági társaságok, egyéni cég, társadalmi és egyéb szervezetek esetében:

Kérelmező neve: SARKEM KFT telefon:

Kapcsolattartó ügyintéző neve: telefon:

e-mail cím:

Székhelye: irsz.: 1133 helység: BUDAPEST közterület: PANÓLIA U. szám: 102 em./ajtó:

Levelezési cím: U.A.

Cégjegyzék szám/ Nyilvántartási szám: 01 09 895600

Adószáma: 14251498-2-41

Bankszámlaszáma: - -

57247
Baross utca

Egyéni vállalkozás esetében:

Kérelmező neve: telefon:

Lakcíme: irsz.: helység: közterület: szám: em./ajtó:

Levelezési cím:

e-mail cím:

Vállalkozó nyilvántartási száma:

Adószáma: - -

Bankszámlaszáma: - -

Magánszemélyek esetében:

Kérelmező neve: telefon:

Lakcíme: irsz.: helység: közterület: szám: em./ajtó:

Születési helye: ideje: év hó nap anyja neve:

e-mail cím:

Megjegyzés: Fenti adatok közlése a közterület-használati kérelmek elbírálásához, valamint a közterület-használati hozzájárulásban foglaltak ellenőrzéséhez szükségesek. Az adatokat a Polgármesteri Hivatal Gazdálkodási, illetve Közterület-felügyeleti Ügyosztálya kezeli az információk övrendelkezési jogról és az információszabadságról szóló 2011. évi CXII. törvény alapján.

Közterület-használat ideje: 2019. év 09 hó 09 naptól - 2019. év 10 hó 30 napig

(Több időpont,- helyszín esetén kérünk listát mellékelni!)

Közterület-használat célja: STB SZAKKÉPZÉS

Kérelemmel érintett közterület nagysága: (1db KONKRETER) 1,2kw AUTÓTÁROLÁS; TÖRTELEK 100db/m²/fő

Közterület helye: Budapest, VIII. kerület. SZABADOS UT 6. szám előtti járdán, úttesten, zöldterületen vagy:

Megjegyzés (Egyéb tény, körülmény, stb.):

A kérelem benyújtása nem jogosít fel a közterület használatára.

[Handwritten signature]
87

A kérelmező tudomásul veszi, hogy

- a kérelem benyújtása nem jogosítja fel a közterület használatára,
- a Józsefvárosi Önkormányzat tulajdonában lévő közterületek használatáról és használatának rendjéről szóló 37/2017. (IX. 14.) önkormányzati rendelet 21. § (1) bekezdése szerint a közterület használatáért közterület-használati díjat köteles fizetni,
- a közterületen kizárólag a kereskedelmi tevékenységek végzésének feltételeiről szóló 210/2009. (IX.29.) Kormányrendelet 12. § (1) bekezdése alapján a rendelet 5. mellékletében meghatározott termékek árusíthatók.

A kérelemhez a kérelmezőnek az alábbi melléleteket kell csatolnia: (A csatolt mellékletet kérjük X-el jelölni)

1. A közterületen folytatni kívánt tevékenység gyakorlására feljogosító egyszerű okirat másolatát:	
- egyéni vállalkozás esetén: vállalkozói igazolványt,	
- gazdasági társaság, egyéni cég esetén: 30 napnál nem régebbi cégkivonatot, aláírási címpéldányt,	X
- társadalmi és egyéb szervezetek esetében: a nyilvántartásba-vételüket igazoló okiratot,	
- őstermelők esetén őstermelői igazolványt.	
- vendéglátó terasz létesítése esetén, az azt üzemeltetni kívánó kereskedelmi/vendéglátó egység érvényes bejelentés köteles kereskedelmi tevékenység bejelentését igazoló dokumentumot vagy a Működési Engedélyt	
2. Az igényelt területre vonatkozó méretezett helyszínt ábrázoló vázlatot , amelyen szerepelnie kell a környező utcáknak is. A vázlaton az igényelt területnek - a szükséges méretekkel - úgy kell szerepelnie, hogy annak nagysága, elhelyezkedése egyértelműen megállapítható legyen. TERASZ, KIOSZK ESETÉN: annak szélessége, hosszúsága; a terasz, kioszk szélének az épület homlokzati falától és a járda szélétől való távolsága; terasz esetén annak az üzletnek a bejáratától való távolsága, amelyikhez tartozik; méterben mérve.	
3. Az elhelyezni kívánt építmény, létesítmény, berendezés műszaki leírását és terveit; <i>teraszkérelmekhez a helyszín fotóját is csatolni szükséges.</i>	
4. Meglévő létesítményre vonatkozó közterület-használati hozzájárulás megújítása esetén – városképvédelmi szempontok figyelembevétele miatt – fényképfelvételt kell becsatolni.	
5. <i>Építési engedélyhez kötött építmény esetében vagy építési munkálatokkal összefüggő közterület-használat esetében az építetettől kapott meghatalmazást és a jogszabályban előírt esetekben a jogerős építésügyi hatósági engedélyt csatolni szükséges.</i>	
6. Közút igénybevétele esetén – a 2. pontban foglalt helyszínrajzon túl – a vonatkozó helyszínt ábrázoló forgalomtechnikai vázrajzot, amely beszerezhető a Budapest Közút Zrt. központi ügyfélszolgálatán (1115 Budapest, Bánk bán utca 8-12.) http://budapestkozut.hu	

Figyelmeztetés:

A hiánytalanul kitöltött kérelemnyomtatvány és az előírt mellékletek csatolásán túl, a pontos és egyértelmű helymeghatározás, valamint a meglévő létesítmény fotója elengedhetetlen a benyújtott kérelem érdemi elbírálásához!

A közterület-használatot – különösen – az alábbi jogszabályok szabályozzák:

- Magyarország helyi önkormányzatairól szóló 2011. évi CLXXXIX. törvény
- a Józsefvárosi Önkormányzat tulajdonában lévő közterületek használatáról és használatának rendjéről szóló 37/2017. (IX.14.) önkormányzati rendelet
- Józsefvárosi Kerületi Építési Szabályzatáról szóló 66/2007.(XII.12.) önkormányzati rendelet
- Budapest főváros rendezési szabályzatáról szóló 5/2015. (II. 16.) Főv. Kgy. rendelet
- A településképp védelméről szóló 34/2017. (IX.14.) önkormányzati rendelete

NYILATKOZAT

Alulírott, az általam benyújtott közterület-használati kérelem elbírálásának céljából **hozzájárulok** személyes adataim történő kezeléséhez, valamint ahhoz, hogy az így tudomásra jutott személyes adataimat a Polgármesteri Hivatal az eljárásban részt vevő szakhatósági állásfoglalások bekérése végett továbbítsa az illetékes hatóságok felé.

Kérelmem benyújtásakor a Polgármesteri Hivatal Gazdálkodási Ügyosztály ügyintézőjétől tájékoztatást kaptam –amelyet **tudomásul vettem** – az eljárás megindításának napjáról, az ügyintézési határidőről, az ügyemre irányadó jogszabályi rendelkezésekről, jogaimról és kötelezettségeimről, továbbá kötelezettségem elmulasztásának jogkövetkezményeiről, valamint a hivatali elérhetőségről.

Kijelentem, hogy kérelmem teljesítése esetén az általános közigazgatási rendtartásról szóló 2016. évi CL. törvény 82. § (2) bekezdés b) pontja alapján a fellebbezési jogomról lemondok.

Tudomásul veszem, hogy ezáltal az ügyemben hozott határozat annak közlésétől jogerősen megemelkedik.

Budapest, 2019. év május 29. nap.



88

Százados út





50.0

3.0

12.0

20.0

JELMAGYARÁZAT

-  Munkaterület
-  Tervezett jelezőtábla
-  Meglévő jelezőtábla
-  Tervezett jelezőtábla kikerülési irány táblával

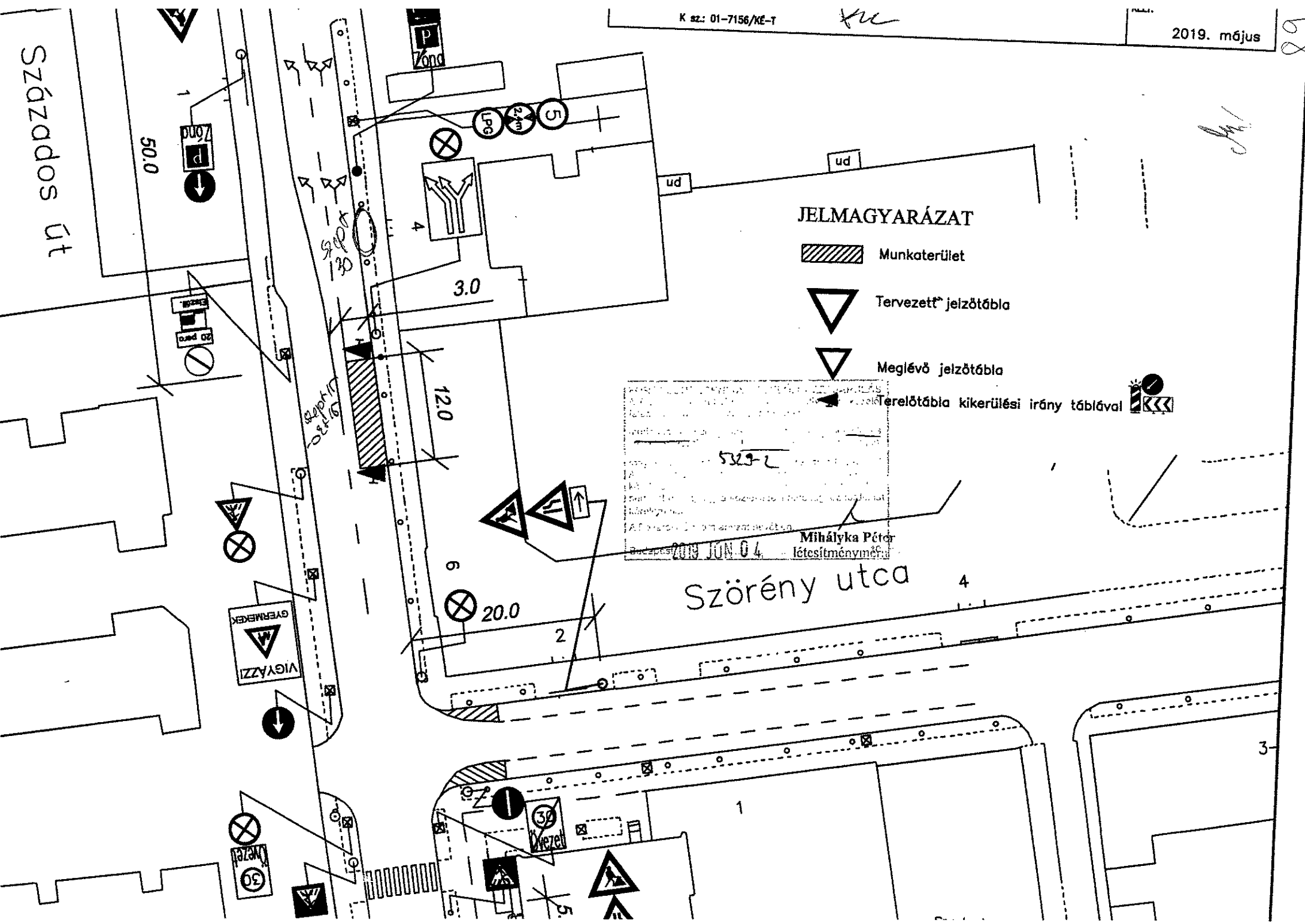
5323-2

Mihályka Péter
 létesítményvezető

Budapest 2019. JÚN. 04.

Szörény utca

VIGYÁZZ!
Gyermekek



K É R E L E M
a Józsefvárosi Önkormányzat tulajdonában lévő közterület használatához

Kérjük a nyomtatványt olvashatóan, nyomtatott betűvel kitölteni!

Gazdasági társaságok, egyéni cég, társadalmi és egyéb szervezetek esetében:

Kérelmező neve: telefon:

Kapcsolattartó ügyintéző neve: telefon:

e-mail cím:

Székhelye: irsz.: [] [] [] [] helység: (u., tér): szám: em./ajtó:

Levelezési cím:

Cégjegyzék szám/ Nyilvántartási szám:

Bankszámlaszáma: [] [] [] [] [] [] [] [] [] [] - [] [] [] [] [] [] [] [] [] [] - [] [] [] [] [] [] [] [] [] []

Adószáma: [] [] [] [] [] [] [] [] [] [] - [] [] - [] []

57583
Gyvelé

Egyéni vállalkozás esetében:

Kérelmező neve: telefon:

Lakcíme: irsz.: [] [] [] [] helység: (u., tér): szám: em./ajtó:

Levelezési cím:

e-mail cím:

Vállalkozó nyilvántartási száma: [] [] [] [] [] [] [] [] [] []

Adószáma: [] [] [] [] [] [] [] [] [] [] - [] [] - [] []

Bankszámlaszáma: [] [] [] [] [] [] [] [] [] [] - [] [] [] [] [] [] [] [] [] [] - [] [] [] [] [] [] [] [] [] []

Magánszemélyek esetében:

Kérelmező neve: telefon:

Lakcíme: irsz. [] [] [] [] helység: (u., tér): szám: em./ajtó:

Születési helye: h. nap, anyja neve:

e-mail cím:

Megjegyzés: Fenti adatok közlése a közterület-használati kérelmek elbírálásához, valamint a közterület-használati hozzájárulásban foglaltak ellenőrzéséhez szükségesek. Az adatokat a Polgármesteri Hivatal Gazdálkodási, illetve Közterület-felügyeleti Ügyosztálya kezeli az információs önrendelkezési jogról és az információszabadságról szóló 2011. évi CXII. törvény alapján.

Közterület-használat ideje: 201 [9] év [0 8] hó [3 0] naptól - 201 [9] év [0 9] hó [2 9] napig

(Több időpont,- helyszín esetén kérünk listát mellékelni!)

Közterület-használat célja: Parkolás (ÜZEMKÉPTELEN JÁRMŰ ELIHELYEZÉSE)

Kérelemmel érintett közterület nagysága: 1 db. m²/db

Közterület helye: Budapest, VIII. kerület László tér szám előtti

járdán, úttesten, zöldterületen vagy: parkolóba

Megjegyzés (Egyéb tény, körülmény, stb.):

DISZKRETESSÉG IRÁNT SZERETNÉNK FOLYAMODNI, TEKINTVE AZT, HOGY A VÁROSGAZDÁLKODÁSI ÉS PÉNZÜGYI BIZTOSÁG 2013. 05. 07. NAPJÁN DÖNT A KÉRELEMÉRŐL. ITT MEGTARTÁSÁRA

A kérelem benyújtása nem jogosít fel a közterület használatra.

A VÁROSGAZDÁLKODÁSI ÉS PÉNZÜGYI BIZTOSÁG

2013. 05. 07. NAPJÁN DÖNT A KÉRELEMÉRŐL.

Handwritten signature and initials.

IGAZOLÁS
A NYUGDÍJFOLYÓSÍTÓ IGAZGATÓSÁG ÁLTAL
FOLYÓSÍTOTT ELLÁTÁS TÖRZSSZÁMÁRÓL

AZ ELLÁTÁS
TÖRZSSZÁMA:

AZ ELLÁTÁSBAN RÉSZESÜLŐ SZEMÉLY
NEVE: =

SZÜLETÉSI IDEJE:

FOLYÓ-
SÍTÁSI
CÍME:

Az igazolás kiadásának időpontja:

2014.08.22.

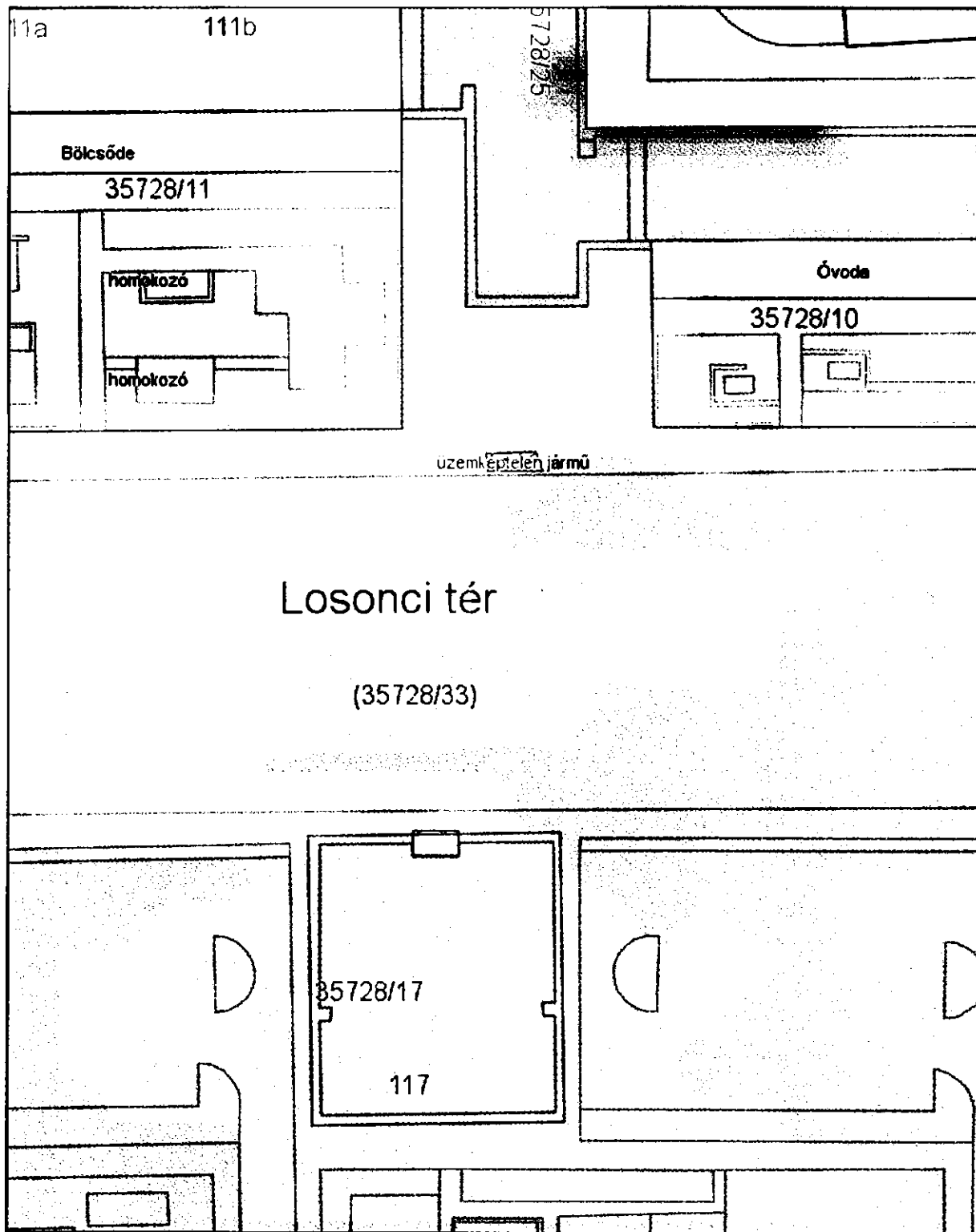


Handwritten signature and initials

Minerva Térinformatikai Rendszer
Budapest Főváros VIII. kerület Józsefvárosi Önkormányzata



Méretarány: 581



A térkép látékoztató jellegű, másolata semmilyen hivatalos eljárásban nem használható fel! Készült az állami alapadatok felhasználásával.

Engedély száma:

Budapest, 2019 szeptember 03

Ju
92
1/1