

Előterjesztő: Gazdálkodási Ügyosztály

3.1. sz. napirend

PÖT

ELŐTERJESZTÉS
a Városgazdálkodási és Pénzügyi Bizottság 2019. szeptember 23-ai ülésére

Tárgy: Javaslát közterület-használati kérelmek elbírálására

Előterjesztő: dr. Hencz Adrienn ügyosztályvezető

Készítette: Boros Gábor Szabolcs, Gyuricza Ramóna ügyintézők

A napirendet nyilvános ülésen kell tárgyalni.

A döntés elfogadásához egyszerű szavazattöbbség szükséges.

Melléklet: 14 db

Tisztelt Városgazdálkodási és Pénzügyi Bizottság!

I. Tényállás és a döntés tartalmának részletes ismertetése

Az elmúlt időszakban a Budapest Főváros VIII. kerület Józsefvárosi Polgármesteri Hivatalhoz az alábbi - a Józsefvárosi Önkormányzat tulajdonában lévő közterületek használatáról és használatának rendjéről szóló 37/2017. (IX.14.) önkormányzati rendelet (a továbbiakban: Rendelet) szerinti - közterület-használati hozzájárulás iránti kérelmek érkeztek.

1.

Közterület-használó, kérelmező:

Nap utca 15. Társasház

(székhely: 1082 Budapest, Nap utca 15.)

A kérelemben foglalt közterület használat ideje:

2019. október 14. – 2019. december 22.

Közterület-használat célja:

felvonulási terület

Közterület-használat helye:

Budapest VIII. kerület, Nap utca 15. szám előtti közterület

Közterület-használat nagysága:

46 m² (29 m² járda és 17 m² úttest)

Közterület-használat díja:

420,- Ft/m²/nap + ÁFA

Közterület-használat díja összesen:

1.352.400,- Ft + ÁFA (420,- Ft * 46 m² * 70 nap)

Díjkiesés, díjelengedés:

1.352.400,- Ft + ÁFA

Tényállás: A Nap utca 15. Társasház 2019. augusztus 28. napján érkezett kérelmében közterület-használati hozzájárulás – teljes díjmentességgel történő - megadását kéri a Tisztelt Bizottságtól tekintettel arra, hogy a Budapest VIII. kerület, Nap utca 15. számú társasház tetőfelújítása céljából kívánja használni a fenti területet.

A Rendelet 28.§ (3) bekezdésben foglaltak alapján, a társasházak és szövetkezeti lakóházak épület felújítási, homlokzat-helyreállítási munkához szükséges közterület használata díjmentes, amennyiben nem jár fizető parkolóhely elfoglalásával. Amennyiben a közterület-használat fizető parkolóhely elfoglalásával jár, a közterület-használat díja megegyezik a parkolóhelyek után fizetendő parkolási díj összegével.

Fentiekre tekintettel a Gazdálkodási Ügyosztály javasolja a közterület-használati hozzájárulás megadását és díjmentesség biztosítását.

2.

Közterület-használó, kérelmező:

A kérelemben foglalt közterület használat

ideje:

2019. október 01. – 2019. november 15.

Közterület-használat célja:

felvonulási terület (állvány)

Közterület-használat helye:

Budapest VIII. kerület, Benyovszky Móricz utca
41/b. szám előtti közterület

Közterület-használat nagysága:	12 m ²
Közterület-használat helye:	Budapest VIII. kerület, Benyovszky Móricz utca 41/b. – Villám utcai homlokzata előtti közterület
Közterület-használat nagysága:	13 m ²
Közterület-használat díja:	420,- Ft/m ² /nap + ÁFA
Közterület-használat díja összesen:	483.000,- Ft + ÁFA (420,- Ft * 25m ² * 46 nap)
Díjkiesés, díjelengedés:	483.000,- Ft + ÁFA

Tényállás: 2019. szeptember 02. napján érkezett kérelmében közterület-használati hozzájárulás – teljes díjmentességgel történő - megadását kéri a Tisztelt Bizottságtól tekintettel arra, hogy a Budapest VIII. kerület, Benyovszky Móricz utca 41/b. számú alatti 129 éves lakóépület életveszélyessé vált tetőszerkezetének felújítását végzik. A fenti területet állványzat elhelyezése céljából kívánja használni, amire kizárólag a gyalogos forgalom zavartalanúsága miatt van szükség.

A Rendelet 28.§ (1) bekezdés g) pontjában foglaltak alapján a Bizottság az e rendelet 1. melléklete alapján megállapított közterület-használati díjat korlátlanul csökkentheti vagy elengedheti méltányolható indokból.

Fentiekre tekintettel a Gazdálkodási Ügyosztály javasolja a közterület-használati hozzájárulás megadását és díjmentesség biztosítását.

3.

Közterület-használó, kérelmező:	Cafe Lucida Kft. (székhely: 1061 Budapest, Andrássy út 45.)
A kérelemben foglalt közterület használat ideje:	2019. november 01. – 2020. március 31.
Közterület-használat célja:	vendéglátó terasz
Közterület-használat helye:	Budapest VIII. kerület, Múzeum utca 1-3. szám előtti járdán
Közterület-használat nagysága:	2 m ²
Közterület-használat díja:	szezonon kívül: 1.000,- Ft/m ² /hó + ÁFA 10.000,- Ft + ÁFA (1.000 Ft,- *5 hó* 2m ²)
Közterület-használat díja összesen:	10.000,- Ft + ÁFA
Díjfizetés ütemezése:	egy összegben

Tényállás: A Cafe Lucida Kft. 2019. szeptember 05. napján érkezett kérelmében közterület-használati hozzájárulás – előre egy összegben történő teljes díjfizetéssel – megadását kéri a Tisztelt Bizottságtól tekintettel arra, hogy vendéglátó terasz, napernyő, valamint virágládák kihelyezése céljából kívánja használni a fenti területet.

A Gazdálkodási Ügyosztály a kérelem beérkezését követően a hatósági vélemények beszerzése felől intézkedett.

A Hatósági Ügyosztály Igazgatási Iroda kereskedelmi szempontból nem emelt kifogást, amennyiben a vendéglátó teraszt a kereskedő az üzlet nyílászáróinak zárva tartásával üzemelteti. A Városépítészeti Iroda állásfoglalása szerint a közterület-használat engedélyezhető. A Budapesti Rendőr-főkapitányság VIII. kerületi Rendőrkapitányság közlekedés, közrend és közbiztonság szempontjából nem emelt kifogást.

Fentiek alapján a Gazdálkodási Ügyosztály javasolja a közterület-használati hozzájárulás – előre egy összegben történő teljes díjfizetéssel való – megadását.

Fentiek alapján a Gazdálkodási Ügyosztály javasolja a közterület-használati hozzájárulás – havonta történő teljes díjfizetéssel való – megadását.

4.

Közterület-használó, kérelmező:	A Hon Alapítvány
---------------------------------	-------------------------

(székhely: 1084 Budapest, József utca 10. II./25.)

A kérelemben foglalt közterület-használat ideje: 2019. szeptember 27. és 2019. szeptember 29.
Közterület-használat célja: rendezvény (építés és bontás)
Közterület-használat helye: Budapest VIII. kerület, Mátyás tér 14-17. és Bauer Sándor utca 2.
Közterület-használat nagysága: 489 m²
Közterület-használat díja: 420,- Ft/m²/nap + ÁFA

A kérelemben foglalt közterület-használat ideje: 2019. szeptember 28.
Közterület-használat célja: rendezvény
Közterület-használat helye: Budapest VIII. kerület, Mátyás tér 14-17. és Bauer Sándor utca 2.
Közterület-használat nagysága: 489 m²
Közterület-használat díja: 320,- Ft/m²/nap + ÁFA

Közterület-használat díja összesen: 567.240,- Ft + ÁFA (320 Ft,- * 1 nap * 489 m²) + (420 Ft,- * 2 nap * 489 m²)
Díjkiesés, díjelengedés esetén: 469.440,- Ft + ÁFA

Tényállás: A Hon Alapítvány 2019. szeptember 04. napján érkezett kérelmében közterület-használati hozzájárulás – teljes díjmentességgel történő – megadását kérte a Tisztelt Bizottságtól tekintettel arra, hogy Józsefvárosi Hagyományörző Családi nap lebonyolítása céljából kívánja használni a fenti közterületet.

A Rendelet 28.§ (1) bekezdés d) pontjában foglaltak alapján a Bizottság az e rendelet 1. melléklete alapján megállapított közterület-használati díjat korlátlanul csökkentheti vagy elengedheti bejegyzett politikai pártok, egyházak és társadalmi szervezetek nem kereskedelmi célú rendezvénye esetében.

Fentiekre tekintettel a Gazdálkodási Ügyosztály javasolja a közterület-használati hozzájárulás megadását, továbbá a díjmentesség biztosítását.

5.

Közterület-használók, kérelmezők: **Mátyás Corner Ingatlanfejlesztő Kft.**
(székhely: 2335 Taksony, Szent Imre út 059/2.)

A kérelemben foglalt közterület-használat ideje: 2019. október 01.-2019. november 10.
Közterület-használat célja: építési munkaterület
Közterület-használat helye: Budapest VIII. kerület, Mátyás tér 18. szám előtti járdán
Közterület-használat nagysága: 68 m²
Közterület-használat díja: 420,- Ft/m²/nap + ÁFA
1.170.960,- Ft + ÁFA (420 Ft,- * 41 nap * 68 m²)

Közterület-használat helye: Budapest VIII. kerület, Nagy Fuvaros utca 28. szám előtti járdán
Közterület-használat nagysága: 68 m²
Közterület-használat díja: 420,- Ft/m²/nap + ÁFA

Közterület-használat díja: 1.170.960,- Ft + ÁFA (420 Ft,- * 41 nap * 68 m²)
Közterület-használat díja összesen: 2.341.920,- Ft + ÁFA
Díjfizetés ütemezése: egy összegben

Tényállás: A Mátyás Corner Ingatlanfejlesztő Kft. 2019. szeptember 09. napján érkezett kérelmében közterület-használati hozzájárulás – előre egy összegben teljes díjfizetéssel történő - megadását kérte a Tisztelt Bizottságtól tekintettel arra, hogy társasház kivitelezési munkálatai céljából kívánja használni a fenti közterületet.

A kérelmező a Bizottság a 307/2019. (IV.01.) számú határozatával kapott közterület-használati hozzájárulást a fenti területre vonatkozóan 2019. 04. 02.-2019.09.30. közötti időszakra.

Fentiek alapján a Gazdálkodási Ügyosztály javasolja a közterület-használati hozzájárulás - előre egy összegben történő teljes díjfizetéssel való – megadását.

6.

Közterület-használó, kérelmező:

Magyar Közút és Közterület Kft.

(székhely: 1136 Budapest, Pannónia utca 11. VII. em.)

A kérelemben foglalt közterület használat ideje:

2019. október 01. – 2020. január 31.

Közterület-használat célja:

építési munkaterület

Közterület-használat helye:

Budapest VIII. kerület, Sárkány utca 2. szám előtt

Közterület-használat nagysága:

35 m² járda és 3 db parkolóhely (parkolóhelyenként 10 m²)

Közterület-használat díja:

építési munkaterület: 420,- Ft/m²/nap + ÁFA

parkolóhely: bruttó 2.650,- Ft/parkolóhely/nap (munkanapokon 265,- Ft/óra/parkolóhely) és 420,- Ft/m²/nap + ÁFA (munkaszüneti napokon)

építési munkaterület járdán:

1.793.400,- Ft + ÁFA (420,- Ft * 35 m² * 122 nap)

építési munkaterület parkolóhelyen munkanapokon összesen:

519.567,- Ft + ÁFA (bruttó 2.650,- Ft,- * 83 munkanap * 3 db parkolóhely, azaz 659.850,- Ft)

építési munkaterület parkolóhelyen: munkaszüneti napokon összesen:

491.400,- Ft + ÁFA (420,- Ft * 30 m² * 39 nap)

Közterület-használat helye:

Budapest VIII. kerület, Diószegi Sámuel utca 30. szám előtt

Közterület-használat nagysága:

82 m² járda

Közterület-használat díja:

építési munkaterület: 420,- Ft/m²/nap + ÁFA

építési munkaterület járdán:

4.201.680,- Ft + ÁFA (420,- Ft * 82 m² * 122 nap)

Közterület-használat célja:

építési munkaterület (földalatti tűzcsap elkerítése)

Közterület-használat helye:

Budapest VIII. kerület, Diószegi Sámuel utca és Sárkány utca sarkán

Közterület-használat nagysága:

10 m² úttest

Közterület-használat díja:

építési munkaterület: 420,- Ft/m²/nap + ÁFA

építési munkaterület úttesten:

512.400,- Ft + ÁFA (420,- Ft * 10 m² * 122 nap)

Közterület-használat díja összesen:

7.518.447,- Ft + ÁFA

Díjfizetés:

3.007.379,- Ft + ÁFA

Díjelengedés:

4.511.068, Ft + ÁFA

Díjfizetés ütemezése:

egy összegben

Tényállás: A Magyar Közút és Közterület Kft. 2019. július 24. napján érkezett kérelmében közterület-használati hozzájárulás megadását kéri a Tisztelt Bizottságtól, a - közterület használati díj tekintetében méltányossággal - tekintettel arra, hogy Budapest VIII. kerület, Diószegi Sámuel utca és Sárkány utca

sarkán új 46 lakóegységes diákszálló építése miatt szükséges a munkaterület elhelyezése a fenti területen.

A kérelmező a Bizottság a 840/2019. (VIII.12.) számú határozatával kapott közterület-használati hozzájárulást a fenti területre vonatkozóan 2019. 08. 08.-2019.10.01. közötti időszakra, ezért az újonnan megadandó közterület-használati hozzájárulás 2019. október 02.-2020. január 31-e közötti időszakra terjed ki.

A Rendelet 28.§ (2) bekezdésben foglaltak alapján, az új építésű ingatlan kialakításával járó beruházások esetében a Bizottság a rendelet 1. melléklete alapján megállapított közterület-használati díjat legfeljebb 60%-kal csökkentheti azzal, hogy amennyiben a közterület-használat fizető parkolóhely elfoglalásával jár, és a mérsékelt közterület-használati díj összege az igénybe vett parkolóhelyek után fizetendő parkolási díj összegét nem érné el, a közterület-használat díja megegyezik a parkolóhelyek után fizetendő parkolási díj összegével.

Fentiekre tekintettel a Gazdálkodási Ügyosztály javasolja a közterület-használati hozzájárulás 60%-os díjmérsékléssel történő megadását.

7.

Közterület-használó, kérelmező: **Nemzeti Közszolgálati Egyetem Sportegyesület**
(székhely: 1089 Budapest, Orczy út 1.)

A kérelemben foglalt közterület-használat ideje: 2019. szeptember 28.

Közterület-használat célja: sportrendezvény (Szabadidő Sport - Tollaslabda)
Közterület-használat helye: Budapest VIII. kerület, Kálvária tér területét érintő 100 m² közterület

Budapest VIII. kerület, Horváth Mihály tér területét érintő 100 m² közterület

Budapest VIII. kerület, Teleki tér (FiDO park) területét érintő 100 m² közterület

Közterület-használat nagysága: 300 m²
Közterület-használati díj: 320,- Ft/m²/nap+ÁFA
Közterület-használat díja összesen: 96.000,- Ft + ÁFA (320,- Ft * 300 m² * 1 nap)
Díjkiesés, díjelengedés: 96.000,- Ft + ÁFA

Tényállás: A Nemzeti Közszolgálati Egyetem Sportegyesület 2019. szeptember 17. napján érkezett kérelmében közterület-használati hozzájárulás – teljes díjmentességgel történő - megadását kéri a Tisztelt Bizottságtól tekintettel arra, hogy sportrendezvény (Szabadidő Sport - Tollaslabda) megtartása céljából kívánja használni a fenti területet.

Fentiekre tekintettel a Gazdálkodási Ügyosztály javasolja a közterület-használati hozzájárulás megadását, továbbá a díjmentesség biztosítását, tekintettel a Rendelet 28. § (1) bekezdés g) pontjában foglaltakra.

8.

Közterület-használó, kérelmező: **Civilek a Százados Negyedért Egyesület**
(székhely: 1087 Budapest, Hős u. 3. fsz. 402.)

A kérelemben foglalt közterület-használat ideje: 2019. szeptember 28.

Közterület-használat célja: kulturális rendezvény (Százados Negyedi Nyárbúcsú Program)

Közterület-használat helye: Budapest VIII. kerület, Tisztes utcai játszótér területét érintő 200 m² közterület

Közterület-használat nagysága:	200 m ²
Közterület-használati díj:	320,- Ft/m ² /nap+ÁFA
Közterület-használat díja összesen:	64.000,- Ft + ÁFA (320,- Ft * 200 m ² * 1 nap)
Díjkiesés, díjelengedés:	64.000 Ft + ÁFA

Tényállás: A Civilek a Százados Negyedért Egyesület 2019. szeptember 17. napján érkezett kérelmében közterület-használati hozzájárulás – teljes díjmentességgel történő - megadását kéri a Tisztelt Bizottságtól tekintettel arra, hogy kulturális rendezvény (Százados Negyedi Nyárbúcsú Program) megtartása céljából kívánja használni a fenti területet.

Fentiekre tekintettel a Gazdálkodási Ügyosztály javasolja a közterület-használati hozzájárulás megadását, továbbá a díjmentesség biztosítását, tekintettel a Rendelet 28. § (1) bekezdés c) pontjában foglaltakra.

9.

Közterület-használó, kérelmező: **Épkar Zrt.**
(székhely: 1112 Budapest, Németvölgyi út 146.)

A kérelemben foglalt közterület-használat ideje: 2019. október 01. – 2019. október 31.

Közterület-használat célja: építési munkaterület (teherautó haladási irányának biztosítása)

Közterület-használat helye: Budapest VIII. kerület, Szentkirályi u. 41-43. szám előtti 11 db parkolóhely (10 m² parkolóhelyenként)

Budapest VIII. kerület, Múzeum u. 6. szám előtti 2 db parkolóhely (10 m² parkolóhelyenként)

Közterület-használat nagysága összesen: 13 db parkolóhely (parkolóhelyenként 10 m²)
Közterület-használat díja: 5.280,- Ft/parkolóhely/nap (munkanapokon, 440,- Ft/óra/parkolóhely) és 420,- Ft/m²/nap + ÁFA (munkaszüneti napokon)

munkanapokon összesen (10 m²-es parkolóhelyek esetén):

1.189.039,- Ft + ÁFA (bruttó 5.280,- Ft x 22 munkanap x 13 db parkolóhely, azaz 1.510.080,- Ft)

munkaszüneti napokon (12 hónapon belül) összesen (10 m²-es parkolóhelyek esetén):

491.400,- Ft + ÁFA (nettó 420 Ft,- x 9 munkaszüneti nap x 130 m²)

Közterület-használat díja összesen: 1.680.439,- Ft + ÁFA
Díjfizetés ütemezése: egy összegben

Tényállás: Az Épkar Zrt. 2019. szeptember 06. napján érkezett kérelmében közterület-használati hozzájárulás – előre egy összegben teljes díjfizetéssel történő – megadását kéri a Tisztelt Bizottságtól tekintettel arra, hogy a Károlyi-Csekonics Palotaegyüttes Budapest VIII. kerület Reviczky u. 6.-Múzeum u. 17. között elhelyezkedő épületének felújításához kapcsolódó építési munkaterület (teherautó haladási irányának biztosítása) céljából kívánja használni a fenti területet.

A kérelmező érvényes BKK Forgalomtechnikai tervet nyújtott be a kérelem mellékleteként.

Fentiek alapján a Gazdálkodási Ügyosztály javasolja a közterület-használati hozzájárulás - előre egy összegben történő teljes díjfizetéssel való – megadását.

10.

Közterület-használó, kérelmező:	Codecsa HU Kft. (székhely: 1082 Budapest, Horváth Mihály tér 17.)
A kérelemben foglalt közterület használat ideje:	2019. szeptember 10. – 2019. december 31.
Közterület-használat célja:	építési munkaterület (homlokzati állvány)
Közterület-használat helye:	Budapest VIII. kerület, Mikszáth Kálmán tér 3. szám előtt járdán
Közterület-használat nagysága:	19 m ²
Közterület-használat díja:	420,- Ft/m ² /nap + ÁFA <u>építési munkaterület: járdán és úttesten</u> 901.740,- Ft + ÁFA (420,- Ft * 19 m ² * 113 nap)
Közterület-használat díja összesen:	901.740,- Ft + ÁFA
Díjfizetés ütemezése:	egy összegben

Tényállás: A Codecsa HU Kft. 2019. szeptember 10. napján érkezett kérelmében a 16/337-7/2019. iktatószámon kiadott határozat módosítását kéri a Tisztelt Bizottságtól, tekintettel arra, hogy a korábban kérelmezettnél később tudták elkezdeni a munkálatokat, továbbá 2 m²-el nagyobb közterület igénybevétele vált szükségessé.

A használó a Budapest VIII. kerület, Szentkirályi u. 36. szám alatt épülő hotel Mikszáth tér felőli homlokzati oldalának biztosítása céljából kívánja használni a közterületet. A homlokzati állvány védő funkciót lát el.

A kérelmező érvényes forgalomtechnikai tervvel rendelkezik.

Fentiek alapján a Gazdálkodási Ügyosztály javasolja a polgármester hatáskörében 16/337-7/2019. iktatószámon kiadott határozatának módosítását, egyben a közterület-használati hozzájárulás –teljes díjfizetéssel történő – megadását, azzal, hogy a kérelmező az építési munkaterület céljából igénybevevett közterület-használati díjat 2019. szeptember 10. – 2019. szeptember 22. közötti időszakra vonatkozóan is fizesse meg.

11.

Közterület-használó, kérelmező:	Garage Kft. (székhely: 1088 Budapest, Múzeum u. 19.)
A kérelemben foglalt közterület használat ideje:	2019. szeptember 25. – 2019. október 31.
Közterület-használat célja:	építési munkaterület
Közterület-használat helye:	Budapest VIII. kerület, Kőfaragó u. 8. szám előtti parkolóhelyen
Közterület-használat nagysága:	1 db parkolóhely (parkolóhelyenként 10 m ²) bruttó 5.280,- Ft/parkolóhely/nap (munkanapokon 440,- Ft/óra/parkolóhely) és 420,- Ft/m ² /nap + ÁFA (munkaszüneti napokon)
Közterület-használat díja:	<u>építési munkaterület parkolóhelyen munkanapokon összesen:</u> 103.937,- Ft + ÁFA (bruttó 5.280,- Ft,-*25 munkanap * 1 db parkolóhely, azaz 132.000,- Ft) <u>építési munkaterület parkolóhelyen munkaszüneti napokon összesen:</u> 46.200,- Ft + ÁFA (420,- Ft * 10 m ² * 11 nap)
Közterület-használat díja összesen:	150.137,- Ft + ÁFA
Díjfizetés módja:	egy összegben

Tényállás: A Garage Kft. 2019. szeptember 05. napján érkezett kérelmében közterület-használati hozzájárulás – teljes díjfizetéssel történő – megadását kéri a Tisztelt Bizottságtól tekintettel arra, hogy a Budapest VIII. kerület, Kőfaragó u. 8. szám alatt épülő társasház kivitelezési munkálatai miatt kívánja használni a fenti területet.

Fentiekre tekintettel a Gazdálkodási Ügyosztály javasolja a közterület-használati hozzájárulás – előre egy összegben történő teljes díjfizetéssel – megadását.

12.

Közterület-használó, kérelmező:	Kubli Zuppe Kft. (székhely: 1076 Budapest, Garay u. 45. 1/120.)
A kérelemben foglalt közterület használat ideje:	2019. szeptember 16. – 2019. november 24.
Közterület-használat célja:	vendéglátó terasz
Közterület-használat helye:	Budapest VIII. kerület, Vas u. 1. szám előtti közterületen
Közterület-használat nagysága:	23 m ²
Közterület-használat díja:	szezonon belül: 2.500,- Ft/m ² /hó + ÁFA szezonon kívül: 500,- Ft/m ² /hó + ÁFA
Közterület-használat díja összesen:	97.750,- Ft + ÁFA (2.500,- Ft * 1,5 hó * 23 m ²) + (500,- Ft * 1 hó * 23 m ²)
Díjfizetés ütemezése:	egy összegben

Tényállás: A Kubli Zuppe Kft. 2019. augusztus 26. napján érkezett kérelmében közterület-használati hozzájárulás – előre egy összegben történő teljes díjfizetéssel való - megadását kéri a Tisztelt Bizottságtól tekintettel arra, hogy vendéglátó terasz céljából kívánja használni a fenti területet.

A Gazdálkodási Ügyosztály a kérelem beérkezését követően a hatósági vélemények beszerzése felől intézkedett.

A Hatósági Ügyosztály Igazgatási Iroda kereskedelmi szempontból nem emelt kifogást, amennyiben a vendéglátó teraszt a kereskedő az üzlet nyílászáróinak zárva tartásával üzemelteti. A Budapesti Rendőr-főkapitányság VIII. kerületi Rendőrkapitányság közlekedés, közrend és közbiztonság szempontjából nem emelt kifogást. A Városerősségi Iroda állásfoglalása szerint a közterület-használat engedélyezhető. A Fővárosi Katasztrófavédelmi Igazgatóság tűzvédelmi szempontból nem emelt kifogást.

Fentiek alapján a Gazdálkodási Ügyosztály javasolja a közterület-használati hozzájárulás – előre egy összegben történő teljes díjfizetéssel való – megadását azzal, hogy a kérelmező az vendéglátó terasz céljából igénybevett közterület-használati díjat 2019. szeptember 16. – 2019. szeptember 22. közötti időszakra vonatkozóan is fizesse meg.

13.

Közterület-használó, kérelmező:	Publikum Kft. (székhely: 1039 Budapest, Pozsonyi u. 1.)
A kérelemben foglalt közterület használat ideje:	2019. szeptember 23. – 2019. november 15.
Közterület-használat célja:	építési munkaterület (homlokzati állvány)
Közterület-használat helye:	Budapest VIII. kerület, Üllői út 30. szám alatti Társasház Mária utca felőli homlokzata előtti járda
Közterület-használat nagysága:	30 m ²
Közterület-használat díja:	420,- Ft/m ² /nap + ÁFA
Közterület-használat díja összesen:	680.400,- Ft + ÁFA (420,- Ft * 30 m ² * 54 nap)
Díjkiesés, díjelengedés:	680.400,- Ft + ÁFA

Tényállás: A Publikum Kft. 2019. szeptember 18. napján érkezett kérelmében közterület-használati hozzájárulás – teljes díjmentességgel történő - megadását kéri a Tisztelt Bizottságtól tekintettel arra, hogy a Budapest VIII. kerület, Üllői út 30. szám alatti Társasház felújítási munkálatai céljából kívánja használni a fenti területet.

A Rendelet 28.§ (3) bekezdésben foglaltak alapján, a társasházak és szövetkezeti lakóházak épület felújítási, homlokzat-helyreállítási munkához szükséges közterület használata díjmentes, amennyiben nem jár fizető parkolóhely elfoglalásával. Amennyiben a közterület-használat fizető parkolóhely elfoglalásával jár, a közterület-használat díja megegyezik a parkolóhelyek után fizetendő parkolási díj összegével.

Fentiekre tekintettel a Gazdálkodási Ügyosztály javasolja a közterület-használati hozzájárulás megadását és a díjmentesség biztosítását.

14.

Közterület-használó, kérelmező:

Totalhouse Hungary Kft.

(székhely: 1064 Budapest, Podmaninczky u. 57.
2/14.)

A kérelemben foglalt közterület használat ideje:

2019. október 01. – 2019. november 30.

Közterület-használat célja:

építési munkaterület

Közterület-használat helye:

Budapest VIII. kerület, Bacsó Béla u. 13. szám előtt

Közterület-használat nagysága:

76 m² járdán és úttesten

Közterület-használat helye:

Budapest VIII. kerület, Bacsó Béla u. 10-12. szám előtt

Közterület-használat nagysága:

6 db parkolóhelyen

Közterület-használat díja:

bruttó 2.650,- Ft/parkolóhely/nap (munkanapokon 265,- Ft/óra/parkolóhely) és 620,- Ft/m²/nap + ÁFA (munkaszüneti napokon és építési munkaterület járdán és úttesten a beruházás 12 hónap után)

építési munkaterület járdán és úttesten beruházás megkezdését követő 12 hónap után:

2.874.320,- Ft + ÁFA (620,- Ft * 76 m² * 61 nap)

építési munkaterület parkolóhelyen munkanapokon összesen:

525.827,- Ft + ÁFA (bruttó 2.650,- Ft,- * 42 munkanap * 6 db parkolóhely, azaz 667.800,- Ft)

építési munkaterület parkolóhelyen a beruházás első 12 hónap után munkaszüneti napokon összesen:

706.800,- Ft + ÁFA (620,- Ft*60 m² *19 nap)

Közterület-használat díja összesen:

4.106.947,- Ft + ÁFA

Díjfizetés ütemezése:

egy összegben

Tényállás: A Totalhouse Hungary Kft. 2019. szeptember 16. napján érkezett kérelmében közterület-használati hozzájárulás – előre egy összegben teljes díjfizetéssel való - megadását kéri a Tisztelt Bizottságtól tekintettel arra, hogy építési felvonulási terület céljából kívánja használni a fenti területet. A Városgazdálkodási és Pénzügyi Bizottság 1099/2017. (XII.18.), 110/2018. (II.21.), 299/2018. (IV.23.), 547/2018. (VI.27.), 702/2018. (VII.30.), 874/2018. (IX.24.), 1006/2018. (X.25.), 1162/2018. (XII.03.), 45/2019. (I.28.), 245/2019. (III.18.), 577/2019. (VI.03.) számú határozatával és a polgármesteri jogkörben kiadott 16/177-11/2019. számú határozattal korábban hozzájárult a fenti területhasználatához 2018. január 08. – 2019. szeptember 30. közötti időszakra vonatkozóan.

A kérelmező érvényes forgalomtechnikai tervvel rendelkezik.

Fentiek alapján a Gazdálkodási Ügyosztály javasolja a közterület-használati hozzájárulás – előre egy összegben történő teljes díjfizetéssel való – megadását.

II. A betérjesztés indoka

A beérkezett kérelmek elbírálása, valamint az előterjesztés tárgyában a döntés meghozatala a Tisztelt Bizottság hatáskörébe tartozik.

III. A döntés célja, pénzügyi hatása

A döntés célja a beérkezett kérelmek Bizottság által határidőben történő elbírálása.

Tervezett bevételek:

Kubli Zuppe Kft.	97.750,- Ft + ÁFA
Cafe Lucida Kft.	10.000,- Ft + ÁFA
Összesen:	107.750,- Ft + ÁFA

Tervezett bevétel építési munkálatok esetén:

Mátyás Corner Ingatlanfejlesztő Kft.	2.341.920,- Ft + ÁFA
Épkar Zrt.	1.980.439,- Ft + ÁFA
Codecsa Hu Kft.	901.740,- Ft + ÁFA
Garage Kft.	150.137,- Ft + ÁFA
Totalhouse Hungary Kft.	4.106.947,- Ft + ÁFA
Magyar Közút és Közterület Kft.	3.007.379,- Ft + ÁFA
Épkar Zrt.	1.680.439,- Ft + ÁFA
Összesen:	14.169.001,- Ft + ÁFA

Díjkiesés, díjelengedés:

Nemzeti Közszolgálati Egyetem Sportegyesület	96.000,- Ft + ÁFA
Civilek a Százados Negyedért Egyesület	64.000 Ft + ÁFA
Publikum Kft.	680.400,- Ft + ÁFA
Nap u. 15. Társasház	1.352.400,- Ft + ÁFA
A Hon Alapítvány	483.000,- Ft + ÁFA
Magyar Közút és Közterület Kft.	567.240,- Ft + ÁFA
Összesen:	4.511.068,- Ft + ÁFA
	7.754.108,- Ft + ÁFA

IV. Jogszabályi környezet

A Rendelet 15. § (1) bekezdése értelmében a közterület-használattal – hozzájárulással és elutasítással – kapcsolatos önkormányzati hatósági eljárásban a hivatkozott rendeletben rögzítettek szerint első fokon a Városgazdálkodási és Pénzügyi Bizottság dönt.

A Rendelet melléklete meghatározza a közterület használatok utáni fizetendő díj mértékét.

A közterület-használati díjfizetés ütemezéséről a Rendelet 22. § (1) és (5) bekezdései az alábbiak szerint rendelkeznek:

„(1) A díjat a közterület-használati hozzájárulásban rögzített időtartamra és módon a jogosult köteles előre egy összegben megfizetni.

A Rendelet 12. § (1) bekezdése szerint: *„Közterület-használati hozzájárulás csak ideiglenes jelleggel – meghatározott időtartamra vagy meghatározott feltétel bekövetkeztéig – adható, legfeljebb 1 évre; a településképi bejelentési eljárás során hozott döntésben engedélyezett utcabútoron elhelyezett reklámhordozó elhelyezése esetén legfeljebb 15 évre.”*

Fentiek alapján kérem az alábbi határozati javaslat elfogadását.

Határozati javaslat

- I. A Városgazdálkodási és Pénzügyi Bizottság úgy dönt, hogy a Józsefvárosi Önkormányzat tulajdonában lévő közterületek használatáról és használatának rendjéről szóló 37/2017.

(IX.14.) önkormányzati rendelet 28.§ (3) bekezdése alapján közterület-használati hozzájárulást ad - teljes díjmentességgel – az alábbiak szerint:

Közterület-használó, kérelmező: **Nap utca 15. Társasház**
(székhely: 1082 Budapest, Nap utca 15.)

Közterület használat ideje: 2019. október 14. – 2019. december 22.
Közterület-használat célja: felvonulási terület
Közterület-használat helye: Budapest VIII. kerület, Nap utca 15. szám előtti közterület
Közterület-használat nagysága: 46 m² (29 m² járda és 17 m² úttest)

Felelős: polgármester
Határidő: 2019. szeptember 23.

II. A Városgazdálkodási és Pénzügyi Bizottság úgy dönt, hogy a Józsefvárosi Önkormányzat tulajdonában lévő közterületek használatáról és használatának rendjéről szóló 37/2017. (IX.14.) önkormányzati rendelet 28.§ (1) bekezdés g) pontja alapján közterület-használati hozzájárulást ad - teljes díjmentességgel – az alábbiak szerint:

Közterület-használó, kérelmező: **...**

Közterület használat ideje: 2019. október 01. – 2019. november 15.
Közterület-használat célja: felvonulási terület (állvány)
Közterület-használat helye: Budapest VIII. kerület, Benyovszky Móricz utca 41/b. szám előtti közterület
Közterület-használat nagysága: 12 m²

Közterület-használat helye: Budapest VIII. kerület, Benyovszky Móricz utca 41/b. – Villám utcai homlokzata előtti közterület
Közterület-használat nagysága: 13 m²

Felelős: polgármester
Határidő: 2019. szeptember 23.

III. A Városgazdálkodási és Pénzügyi Bizottság úgy dönt, hogy a Józsefvárosi Önkormányzat tulajdonában lévő közterületek használatáról és használatának rendjéről szóló 37/2017. (IX.14.) önkormányzati rendelet alapján – előre egy összegben történő teljes díjfizetéssel - közterület-használati hozzájárulást ad az alábbiak szerint:

Közterület-használó, kérelmező: **Cafe Lucida Kft.**
(székhely: 1061 Budapest, Andrássy út 45.)

Közterület használat ideje: 2019. november 01. – 2020. március 31.
Közterület-használat célja: vendéglátó terasz
Közterület-használat helye: Budapest VIII. kerület, Múzeum utca 1-3. szám előtti járdán
Közterület-használat nagysága: 2 m²

Felelős: polgármester
Határidő: 2019. szeptember 23.

IV. A Városgazdálkodási és Pénzügyi Bizottság úgy dönt, hogy a Józsefvárosi Önkormányzat tulajdonában lévő közterületek használatáról és használatának rendjéről szóló 37/2017. (IX.14.) önkormányzati rendelet 28.§ (1) bekezdés d) pontja alapján közterület-használati hozzájárulást ad - teljes díjmentességgel – az alábbiak szerint:

Közterület-használó, kérelmező: **A Hon Alapítvány**
(székhely: 1084 Budapest, József utca 10. II./25.)

Közterület-használat ideje: 2019. szeptember 27. és 2019. szeptember 29.
Közterület-használat célja: rendezvény (építés és bontás)
Közterület-használat helye: Budapest VIII. kerület, Mátyás tér 14-17. és Bauer Sándor utca 2.
Közterület-használat nagysága: 489 m²
Közterület-használat díja: 320,- Ft/m²/nap + ÁFA

A kérelemben foglalt közterület-használat ideje: 2019. szeptember 28.
Közterület-használat célja: rendezvény
Közterület-használat helye: Budapest VIII. kerület, Mátyás tér 14-17. és Bauer Sándor utca 2.
Közterület-használat nagysága: 489 m²

Felelős: polgármester
Határidő: 2019. szeptember 23.

- V. A Városgazdálkodási és Pénzügyi Bizottság úgy dönt, hogy a Józsefvárosi Önkormányzat tulajdonában lévő közterületek használatáról és használatának rendjéről szóló 37/2017. (IX.14.) önkormányzati rendelet alapján – előre egy összegben történő teljes díjfizetéssel - közterület-használati hozzájárulást ad az alábbiak szerint:

Közterület-használó, kérelmező: **Mátyás Corner Ingatlanfejlesztő Kft.**
(székhely: 2335 Taksony, Szent Imre út 059/2.)

Közterület-használat ideje: 2019. október 01.-2019. november 10.
Közterület-használat célja: építési munkaterület
Közterület-használat helye: Budapest VIII. kerület, Mátyás tér 18. szám előtti járdán
Közterület-használat nagysága: 68 m²

Közterület-használat helye: Budapest VIII. kerület, Nagy Fuvaros utca 28. szám előtti járdán
Közterület-használat nagysága: 68 m²

Felelős: polgármester
Határidő: 2019. szeptember 23.

- VI. A Városgazdálkodási és Pénzügyi Bizottság úgy dönt, hogy a Józsefvárosi Önkormányzat tulajdonában lévő közterületek használatáról és használatának rendjéről szóló 37/2017. (IX.14.) önkormányzati rendelet alapján közterület-használati hozzájárulást ad – a Rendelet 28. § (2) bekezdésében foglaltakra tekintettel 60 %-os díjmérsékléssel – az alábbiak szerint:

Közterület-használó, kérelmező: **Magyar Közút és Közterület Kft.**
(székhely: 1136 Budapest, Pannónia utca 11. VII. em.)

Közterület használat ideje: 2019. október 01. – 2020. január 31.
Közterület-használat célja: építési munkaterület
Közterület-használat helye: Budapest VIII. kerület, Sárkány utca 2. szám előtt
Közterület-használat nagysága: 35 m² járda és 3 db parkolóhely (parkolóhelyenként 10 m²)

Közterület-használat helye: Budapest VIII. kerület, Diószegi Sámuel utca 30. szám előtt
Közterület-használat nagysága: 82 m² járda
Közterület-használat célja: építési munkaterület (földalatti tűzcsap elkerítése)
Közterület-használat helye: Budapest VIII. kerület, Diószegi Sámuel utca és Sárkány utca sarkán
Közterület-használat nagysága: 10 m² úttest
Felelős: polgármester
Határidő: 2019. szeptember 23.

VII. A Városgazdálkodási és Pénzügyi Bizottság úgy dönt, hogy a Józsefvárosi Önkormányzat tulajdonában lévő közterületek használatáról és használatának rendjéről szóló 37/2017. (IX.14.) önkormányzati rendelet alapján közterület-használati hozzájárulást ad – a Rendelet 28. § (1) bekezdés g) pontjában foglaltakra tekintettel teljes díjmentességgel – az alábbiak szerint:

Közterület-használó, kérelmező: **Nemzeti Közszolgálati Egyetem Sportegyesület**
(székhely: 1089 Budapest, Orczy út 1.)
A közterület-használat ideje: 2019. szeptember 28.
Közterület-használat célja: sportrendezvény (Szabadidő Sport - Tollaslabda)
Közterület-használat helye: Budapest VIII. kerület, Kálvária tér területét érintő 100 m² közterület
Budapest VIII. kerület, Horváth Mihály tér területét érintő 100 m² közterület
Budapest VIII. kerület, Teleki tér (FiDÓ park) területét érintő 100 m² közterület
Közterület-használat nagysága: 300 m²
Felelős: polgármester
Határidő: 2019. szeptember 23.

VIII. A Városgazdálkodási és Pénzügyi Bizottság úgy dönt, hogy a Józsefvárosi Önkormányzat tulajdonában lévő közterületek használatáról és használatának rendjéről szóló 37/2017. (IX.14.) önkormányzati rendelet alapján közterület-használati hozzájárulást ad – a Rendelet 28. § (1) bekezdés c) pontjában foglaltakra tekintettel teljes díjmentességgel – az alábbiak szerint:

Közterület-használó, kérelmező: **Civilek a Százados Negyedért Egyesület**
(székhely: 1087 Budapest, Hős u. 3. fsz. 402.)
A közterület-használat ideje: 2019. szeptember 28.
Közterület-használat célja: kulturális rendezvény (Százados Negyedi Nyárbúcsú Program)
Közterület-használat helye: Budapest VIII. kerület, Tisztes utcai játszótér területét érintő 200 m² közterület
Közterület-használat nagysága: 200 m²
Felelős: polgármester
Határidő: 2019. szeptember 23.

- IX.** A Városgazdálkodási és Pénzügyi Bizottság úgy dönt, hogy a Józsefvárosi Önkormányzat tulajdonában lévő közterületek használatáról és használatának rendjéről szóló 37/2017. (IX.14.) önkormányzati rendelet alapján közterület-használati hozzájárulást ad – előre egy összegben történő teljes díjfizetéssel – az alábbiak szerint:

Közterület-használó, kérelmező: **Épkar Zrt.**
(székhely: 1112 Budapest, Németvölgyi út 146.)

Közterület használat ideje: 2019. október 10. – 2019. október 31.
Közterület-használat célja: építési munkaterület (teherautó haladási irányának biztosítása)

Közterület-használat helye: Budapest VIII. kerület, Szentkirályi u. 41-43. szám előtti 11 db parkolóhely (10 m² parkolóhelyenként)
Budapest VIII. kerület, Múzeum u. 6. szám előtti 2 db parkolóhely (10 m² parkolóhelyenként)

Közterület-használat nagysága: 13 db parkolóhely (parkolóhelyenként 10 m²)

Felelős: polgármester
Határidő: 2019. szeptember 23.

- X.** A Városgazdálkodási és Pénzügyi Bizottság úgy dönt, hogy a Józsefvárosi Önkormányzat tulajdonában lévő közterületek használatáról és használatának rendjéről szóló 37/2017. (IX.14.) önkormányzati rendelet alapján módosítja a Polgármester hatáskörében 16/337-7/2019. iktatószámon kiadott határozatát és

1. előre egy összegben történő teljes díjfizetéssel – közterület-használati hozzájárulást ad az alábbiak szerint:

Közterület-használó, kérelmező: **Codecsa HU Kft.**
(székhely: 1082 Budapest, Horváth Mihály tér 17.)

Közterület-használat ideje: 2019. szeptember 23. – 2019. december 31.
Közterület-használat célja: építési munkaterület (homlokzati állvány)
Közterület-használat helye: Budapest VIII. kerület, Mikszáth Kálmán tér 3. szám előtt járdán
Közterület-használat nagysága: 19 m²

Felelős: polgármester
Határidő: 2019. szeptember 23.

2. a Codecsa Hu Kft. az építési munkaterület céljából igénybe vett közterület-használat díját 2019. szeptember 10. – 2019. szeptember 22. közötti időszakra vonatkozóan fizesse meg.

Felelős: polgármester
Határidő: 2019. szeptember 23.

- XI.** A Városgazdálkodási és Pénzügyi Bizottság úgy dönt, hogy a Józsefvárosi Önkormányzat tulajdonában lévő közterületek használatáról és használatának rendjéről szóló 37/2017. (IX.14.) önkormányzati rendelet alapján közterület-használati hozzájárulást ad – előre egy összegben történő teljes díjfizetéssel – az alábbiak szerint:

Közterület-használó, kérelmező: **Garage Kft.**
(székhely: 1088 Budapest, Múzeum u. 19.)



Közterület használat ideje: 2019. szeptember 25. – 2019. október 31.
Közterület-használat célja: építési munkaterület
Közterület-használat helye: Budapest VIII. kerület, Kőfaragó u. 8. szám előtt i parkolóhelyen
Közterület-használat nagysága: 1 db parkolóhely (parkolóhelyenként 10 m²)

Felelős: polgármester
Határidő: 2019. szeptember 23.

XII. A Városgazdálkodási és Pénzügyi Bizottság úgy dönt, hogy a Józsefvárosi Önkormányzat tulajdonában lévő közterületek használatáról és használatának rendjéről szóló 37/2017. (IX.14.) önkormányzati rendelet alapján

1. előre egy összegben történő teljes díjfizetéssel – közterület-használati hozzájárulást ad az alábbiak szerint:

Közterület-használó, kérelmező: **Kubli Zuppe Kft.**
(székhely: 1076 Budapest, Garay u. 45. 1/120.)

Közterület-használat ideje: 2019. szeptember 23. – 2019. november 24.
Közterület-használat célja: vendéglátó terasz
Közterület-használat helye: Budapest VIII. kerület, Vas u. 1. szám előtti közterületen
Közterület-használat nagysága: 23 m²

Felelős: polgármester
Határidő: 2019. szeptember 23.

2. a Kubli Zuppe Kft. a vendéglátó terasz céljából igénybe vett közterület-használat díját 2019. szeptember 16. – 2019. szeptember 22. közötti időszakra vonatkozóan fizesse meg.

Felelős: polgármester
Határidő: 2019. szeptember 23.

XIII. A Városgazdálkodási és Pénzügyi Bizottság úgy dönt, hogy a Józsefvárosi Önkormányzat tulajdonában lévő közterületek használatáról és használatának rendjéről szóló 37/2017. (IX.14.) önkormányzati rendelet 28.§ (3) bekezdése alapján közterület-használati hozzájárulást ad - teljes díjmentességgel – az alábbiak szerint:

Közterület-használó, kérelmező: **Publikum Kft.**
(székhely: 1039 Budapest, Pozsonyi u. 1.)

Közterület használat ideje: 2019. szeptember 23. – 2019. november 15.
Közterület-használat célja: építési munkaterület (homlokzati állvány)
Közterület-használat helye: Budapest VIII. kerület, Üllői út 30. szám alatti Társasház Mária utca felőli homlokzata előtti járda
Közterület-használat nagysága: 30 m²

Felelős: polgármester
Határidő: 2019. szeptember 23.

XIV. A Városgazdálkodási és Pénzügyi Bizottság úgy dönt, hogy a Józsefvárosi Önkormányzat tulajdonában lévő közterületek használatáról és használatának rendjéről szóló 37/2017.

(IX.14.) önkormányzati rendelet alapján közterület-használati hozzájárulást ad – előre egy összegben történő teljes díjfizetéssel – az alábbiak szerint:

Közterület-használó, kérelmező: **Totalhouse Hungary Kft.**
(székhely: 1064 Budapest, Podmaninczky u. 57.
2/14.)

Közterület használat ideje: 2019. október 01. – 2019. november 30.
Közterület-használat célja: építési munkaterület
Közterület-használat helye: Budapest VIII. kerület, Bacsó Béla u. 13. szám előtt
Közterület-használat nagysága: 76 m² járdán és úttesten

Közterület-használat helye: Budapest VIII. kerület, Bacsó Béla u. 10-12. szám
Közterület-használat nagysága: előtt
6 db parkolóhelyen

Felelős: polgármester
Határidő: 2019. szeptember 23.

A döntés végrehajtását végző szervezeti egység: Gazdálkodási Ügyosztály

A lakosság széles körét érintő döntések esetén javaslata a közzététel módjára:
nem indokolt hirdetőtáblán honlapon

Budapest, 2019. szeptember 20.

dr. Hencz Adrienn
ügyosztályvezető

KÉSZÍTETTE: GAZDÁLKODÁSI ÜGYOSZTÁLY

LEÍRTA: BOROS GÁBOR SZABOLCS, GYURICZA RAMÓNA ÜGYINTÉZŐK

PÉNZÜGYI FEDEZETET NEM IGÉNYEL, IGAZOLÁS: *Dr. M. Erika*

JOGI KONTROLL: *Am*

ELLENŐRIZTE:

DR. MÉSZÁR ERIKA
ALJEGYZŐ

BETERJESZTÉSRE ALKALMAS:

RIMÁN EDINA
JEGYZŐ

JÓVÁHAGYTA:

SOÓS GYÖRGY
A VÁROSGAZDÁLKODÁSI ÉS PÉNZÜGYI BIZOTTSÁG ELNÖKE

- a kérelem benyújtása nem jogosítja fel a közterület használatára,
- a Józsefvárosi Önkormányzat tulajdonában lévő közterületek használatáról és használatának rendjéről szóló 37/2017. (IX. 14.) önkormányzati rendelet 21. § (1) bekezdése szerint a közterület használatáért közterület-használati díjat köteles fizetni,
- a közterületen kizárólag a kereskedelmi tevékenységek végzésének feltételeiről szóló 210/2009. (IX.29.) Kormányrendelet 12. § (1) bekezdése alapján a rendelet 5. mellékletében meghatározott termékek árusíthatók.

A kérelemhez a kérelmezőnek az alábbi melléleteket kell csatolnia: (A csatolt mellékletet kérjük X-el jelölni)

1. A közterületen folytatni kívánt tevékenység gyakorlására feljogosító egyszerű okirat másolatát:	
- egyéni vállalkozás esetén: vállalkozói igazolványt,	
- gazdasági társaság, egyéni cég esetén: 30 napnál nem régebbi cégkivonatot, aláírási címpéldányt,	
- társadalmi és egyéb szervezetek esetében: a nyilvántartásba-vételüket igazoló okiratot,	x
- östermelők esetén östermelői igazolványt.	
- vendéglátó terasz létesítése esetén, az azt üzemeltetni kívánó kereskedelmi/vendéglátó egység érvényes bejelentés köteles kereskedelmi tevékenység bejelentését igazoló dokumentumot vagy a Működési Engedélyt	
2. Az igényelt területre vonatkozó helyszínt ábrázoló vázlatot, amelyen szerepelnie kell a környező utcáknak is. A vázlaton az igényelt területnek - a szükséges méretekkel - úgy kell szerepelnie, hogy annak nagysága, elhelyezkedése egyértelműen megállapítható legyen (TERASZ, KIOSZK ESETÉN: annak szélessége, hosszúsága; a terasz, kiosk szélének az épület homlokzati falától és a járda szélétől való távolsága; terasz esetén annak az üzletnek a bejáratától való távolsága, amelyikhez tartozik; méterben mérve).	x
3. Az elhelyezni kívánt építmény, létesítmény, berendezés műszaki leírását és terveit; <i>teraszkérelmekhez a helyszín fotóját is csatolni szükséges.</i>	
4. Meglévő létesítményre vonatkozó közterület-használati hozzájárulás megújítása esetén – városképvédelmi szempontok figyelembevétele miatt – fényképfelvételt kell becsatolni.	
5. Építési engedélyhez kötött építmény esetében vagy építési munkálatokkal összefüggő közterület-használat esetében az építőtől kapott meghatalmazást és a jogszabályban előírt esetekben a jogerős építésügyi hatósági engedélyt csatolni szükséges.	
6. Közút igénybevétele esetén – a 2. pontban foglalt helyszínrajzon túl – a vonatkozó helyszínt ábrázoló forgalomtechnikai vázrajzot, amely beszerezhető a Budapest Közút Zrt. központi ügyfélszolgálatán (1115 Budapest, Bánk bán utca 8-12.) http://budapestkozut.hu	x

Figyelmeztetés:

A hiánytalanul kitöltött kérelemnyomtatvány és az előírt melléletek csatolásán túl, a pontos és egyértelmű helymeghatározás, valamint a meglévő létesítmény fotója elengedhetetlen a benyújtott kérelem érdemi elbírálásához!

A közterület-használatot – különösen – az alábbi jogszabályok szabályozzák:

- Magyarország helyi önkormányzatairól szóló 2011. évi CLXXXIX. törvény
- a Józsefvárosi Önkormányzat tulajdonában lévő közterületek használatáról és használatának rendjéről szóló 37/2017. (IX.14.) önkormányzati rendelet
- Józsefvárosi Kerületi Építési Szabályzatáról szóló 66/2007.(XII.12.) önkormányzati rendelet
- Budapest főváros rendezési szabályzatáról szóló 5/2015. (II. 16.) Főv. Kgy. rendelet
- A településképvédelméről szóló 34/2017. (IX.14.) önkormányzati rendelete

NYILATKOZAT

Alulírott, az általam benyújtott közterület-használati kérelmem elbírálásának céljából **hozzájárulok** személyes adataim történő kezeléséhez, valamint ahhoz, hogy az így tudomásra jutott személyes adataimat a Polgármesteri Hivatal az eljárásban részt vevő szakhatósági állásfoglalások bekérése végett továbbítsa az illetékes hatóságok felé.

Kérelmem benyújtásakor a Polgármesteri Hivatal Gazdálkodási Ügyosztály ügyintézőjétől tájékoztatást kaptam –amelyet **tudomásul vettem** – az eljárás megindításának napjáról, az ügyintézési határidőről, az ügyemre irányadó jogszabályi rendelkezésekről, jogaimról és kötelezettségeimről, továbbá kötelezettségem elmulasztásának jogkövetkezményeiről, valamint a hivatali elérhetőségről.

Kijelentem, hogy kérelmem teljesítése eset én az általános közigazgatási rendtartásról szóló 2016. évi CL. törvény 82. § (2) bekezdés b) pontja alapján a fellebbezési jogomról lemondok.

Tudomásul veszem, hogy ezáltal az ügyemben hozott határozat annak közzétevésekor jogerőre emelkedik.

Budapest, 2019. augusztus 26.



FORGALOMTECHNIKAI

címzett: METATOR

cím: 1125 Budapest
Városcsúti út 14.

nyilv. szám: 19US4358

lktatószám: 46 / 5575-2 / 2019

tárgy: 8. kerület Nap utca 15. társasház
épületfelújítás

ügyművelet:


Társaságunkhoz érkezett, „8. kerület Nap utca 15. társasház épületfelújítás” tárgyú, 19/8/10 tervszámú kiviteli tervdokumentációra forgalomtechnikai kezelői hozzájárulásunkat az alábbi feltételekkel adjuk meg:

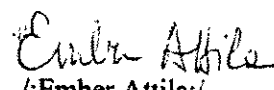
- Jelen terv szerinti forgalomtechnikai eszközöket (jelzőtábla, burkolati jel) csak szakkivitelező kivitelezheti. A forgalomtechnikai eszközöknek meg kell felelniük a vonatkozó, hatályos Útgyi Műszaki Előírásoknak, elhelyezésük különös tekintettel kell lenni a vonatkozó jogszabályban rögzített, magassági elhelyezésre vonatkozó kritériumokra.
- Amennyiben a kezelői hozzájárulással ellátott építés alatti állapottervektől a kivitelezés során eltérés válik szükségessé, új forgalomkorlátozási állapottervet kell készíteni, amelyre kezelői hozzájárulásunkat meg kell kérni.
- Hozzájárulásunk a terven piros színnel jelölt valamint e levélben szereplő módosításokkal együtt érvényes.
- Az ideiglenes forgalmi rend kialakítása után a munka azonnal megkezdendő.
- Az ideiglenes jelzőtáblák ép, fényvisszavető fóliás felületűek legyenek, és tiszta állapotban kerüljenek kihelyezésre.
- A kivitelezés során a munkaterületet min. 1,5 m magas, összefüggő, rácsos elrendezésű, cégjelzéssel ellátott zárt elkorlátozó elemsorral kell lehatárolni, amely 100 km/h szélterhelésnek ellenáll. Megfelelő éjszakai megvilágítást kell alkalmazni.
- A gyalogosforgalom munkaterülettől elhatárolt szabad mozgását biztosítani kell, a járda lezárása esetén a terven ábrázolt táblák kihelyezésével a túlóldali járdára kell átkerülni.

Forgalomtechnikai kezelői hozzájárulásunk 6 hónapig, vagy az ebben a 6 hónapban kérelmezett érvényes munkakezdési engedélyben meghatározott időszak végéig érvényes. A hozzájárulásunkban megállapított feltételekkel szemben kérelemmel Budapest Főváros Kormányhivatala III. kerületi Hivatal Közlekedésfelügyeleti Főosztály Ütgyi Osztályhoz lehet fordulni.

Forgalomtechnikai kezelői hozzájárulásunkat a Magyarország helyi önkormányzatairól szóló 2011. évi CLXXXIX. törvény 23. § (4) bekezdés 1. pontja, a közúti közlekedésről szóló 1988. évi I. törvény 33. és 34. §-ai, az utak forgalomszabályozásáról és a közúti jelzések elhelyezéséről szóló 20/1984. (XII.21.) KM rendelet 2. §-a, valamint a fővárosi helyi közutak kezelésének és üzemeltetésének szakmai szabályairól, továbbá az útépitések, a közterületet érintő közmű-, vasút- és egyéb építések és az útburkolatbontások szabályozásáról szóló 34/2008. (VII. 15.) Főv. Kgy. rendelet alapján, mint operatív kezelői feladatokat ellátó szervezet adtuk ki.

Budapest, 2019. június 14.

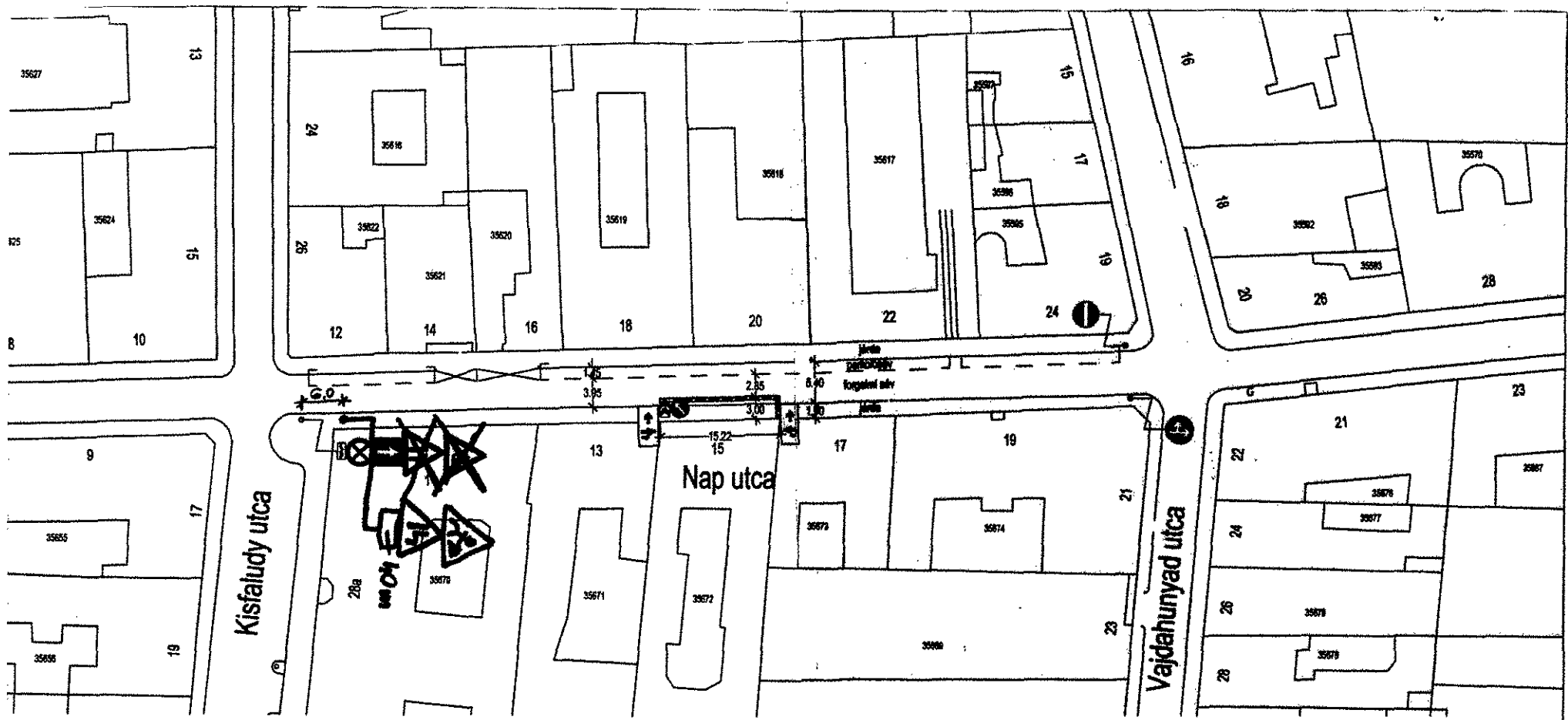

/:Somogyvári Kristóf/
mérnökségvezető


/:Ember Attila/
létesítmény főmérnök

Budapest Közút
Zártkörűen Működő Részvénytársaság
cégjegyzékszám: 01-10-047164
postacím: Budapest Közút Zrt. Budapest Pf. 86. 1518

telefon: +36 1 776-6134
fax: +36 1 776-6212
web: www.budapestkozut.hu
e-mail: budapestkozut@budapestkozut.hu



19 JW





HATÁROZOTT FELELŐSÉGTŐLŐ BUDAPESTI ÁRPÁDÁS
 14. sz. melléklet a 10/2019. (II. 19.) önkormányzati rendelethez
 Budapest, VIII. kerület Nap utca 15. sz. Társasház
 2019. JUN 14. *Ember*

Ember Attila
 Mértékenny-számőrök

JELMAGYARÁZAT

-  meglévő KRESZ tábla
-  tervezett KRESZ tábla

MEGJEGYZÉS:
 Rakodási terület: 45,66m²

		Műszaki Gazdasági Tervező és Tanácsadó Kft. 1125 Budapest Városházi út 14. Tel.: 06-1-275-4586 E-mail: metator@t-online.hu	
		Megrendelő: Budapest, VIII. Nap u. 15. Társasház	Ögyvezető: Farkas Sándor
Tárgy: Társasház épületfeldjártás Budapest, VIII. Nap u. 15.		Tervező: 	
Rajzszám: Építés alatti forgalomtechnikai helyszínrajz		Farkas Sándor old. építész KE-K01-1381	
Tervszám: 19/B/10	Rajzszám: F-1	Méretarány: 1:500	Kelt: 2019.06.

Handwritten notes:
 Kó
 Mf

K É R E L E M

a Józsefvárosi Önkormányzat tulajdonában lévő közterület használatához

Kérjük a nyomtatványt olvashatóan, nyomtatott betűvel kitölteni!

Gazdasági társaságok, egyéni cég, társadalmi és egyéb szervezetek esetében: 2019 SZEPT 05.

Kérelmező neve: telefon: 58643
Kapcsolattartó ügyintéző neve: telefon:
e-mail cím: Józsefvárosi Polgármesteri Hivatal
Székhelye: irsz.: [] helység: (u., tér):
Levelezési cím:
Cégyjegyzék szám/Nyilvántartási szám:
Bankszámlaszám: [] - [] - []
Adószáma: [] - [] - []

Érkezett: 2019 SZEPT 05.	szám: 16-2002	em./ajtó:
Melléklet: 0	Ügyintéző: Gyurina	Bizonylat: 0

Egyéni vállalkozás esetében:

Kérelmező neve: telefon:
Lakcíme: irsz.: [] helység: (u., tér): szám: em./ajtó:
Levelezési cím:
e-mail cím:
Vállalkozó nyilvántartási száma: []
Adószáma: [] - [] - []
Bankszámlaszám: [] - [] - []

Magánszemélyek esetében:

Kérelmező neve: telefon:
Lakcíme: irsz.: [] helység: [] (u., tér): [] szám: [] em./ajtó: []
Születési helye: [] sie: [] év [] hó [] nap, anyja neve:
e-mail cím:

Megjegyzés: Fenti adatok közlése a közterület-használati kérelmek elbírálásához, valamint a közterület-használati hozzájárulásban foglalt ellenőrzéséhez szükségesek. Az adatokat a Polgármesteri Hivatal Gazdálkodási, illetve Közterület-felügyeleti Ügyosztálya kezeli az információs önrendelési jogról és az információszabadságról szóló 2011. évi CXII. törvény alapján.

Közterület-használat ideje: 201 [9] év [10] hó [01] naptól - 201 [9] év [11] hó [15] napig

(Több időpont,- helyszín esetén kérünk listát mellékelni!)

Közterület-használat célja: ÉPÍTÉSI MUNKA TERÜLET (ÁLLVÁNY)

Kérelemmel érintett közterület nagysága: 25 m² m²/db

Közterület helye: Budapest, VIII. kerület (BENYÓUSZKY HÍD / VILÁNY U. P. szám előtti

(járdán) úttesten, zöldterületen vagy:
(12 m²) (18 m²)

Megjegyzés (Egyéb tény, körülmény, stb.):

LAKÓINGATLAN TETŐHÉSZÁRATÁT CSERÉLÉK, ÉS ERDE UJASZ
TEKINTETLEN KÖZTERÜLETI HASZNÁLATI DÍJ ALGAI REUTESSEGET
KÉRÜNK A DÍSZELT PÉNZTÁRSÁBTÓL
NYILVÁNTARTI SZÁMOK ALTAL ÁTÉRŐDŐ.

A kérelem benyújtása nem jogosít fel a közterület használatra.

2019 SZEPT 02

2019 SZEPT 02

[Signature]

21 [Signature]

A kérelmező tudomásul veszi, hogy

- a kérelem benyújtása nem jogosítja fel a közterület használatára,
- a Józsefvárosi Önkormányzat tulajdonában lévő közterületek használatáról és használatának rendjéről szóló 37/2017. (IX. 14.) önkormányzati rendelet 21. § (1) bekezdése szerint a közterület használatáért közterület-használati díjat köteles fizetni,
- a közterületen kizárólag a kereskedelmi tevékenységek végzésének feltételeiről szóló 210/2009. (IX.29.) Kormányrendelet 12. § (1) bekezdése alapján a rendelet 5. mellékletében meghatározott termékek árusíthatók.

A kérelemhez a kérelmezőnek az alábbi melléleteket kell csatolnia: (A csatolt mellékletet kérjük X-el jelölni)

1. A közterületen folytatni kívánt tevékenység gyakorlására feljogosító egyszerű okirat másolatát:	
- egyéni vállalkozás esetén: vállalkozói igazolványt,	
- gazdasági társaság, egyéni cég esetén: 30 napnál nem régebbi cégkivonat, aláírási címpéldányt,	
- társadalmi és egyéb szervezetek esetében: a nyilvántartásba-vételüket igazoló okiratot,	
- őstermelők esetén őstermelői igazolványt.	
- vendéglátó terasz létesítése esetén, az azt üzemeltetni kívánó kereskedelmi/vendéglátó egység érvényes bejelentés köteles kereskedelmi tevékenység bejelentését igazoló dokumentumot vagy a Működési Engedélyt	
2. Az igényelt területre vonatkozó helyszínt ábrázoló vázlatot, amelyen szerepelnie kell a környező utcáknak is. A vázlaton az igényelt területnek - a szükséges méretekkel - úgy kell szerepelnie, hogy annak nagysága, elhelyezkedése egyértelműen megállapítható legyen (TERASZ, KIOSZK ESETÉN: annak szélessége, hosszúsága; a terasz, kiosk szélének az épület homlokzati falától és a járda szélétől való távolsága; terasz esetén annak az üzletnek a bejáratától való távolsága, amelyikhez tartozik; méterben mérve).	
3. Az elhelyezni kívánt építmény, létesítmény, berendezés műszaki leírását és terveit; <i>teraszkérelmekhez a helyszín fotóját is csatolni szükséges.</i>	
4. Meglévő létesítményre vonatkozó közterület-használati hozzájárulás megújítása esetén – városképvédelmi szempontok figyelembevétele miatt – fényképfelvételt kell becsatolni.	
5. Építési engedélyhez kötött építmény esetében vagy építési munkálatokkal összefüggő közterület-használat esetében az építetettől kapott meghatalmazást és a jogszabályban előírt esetekben a jogerős építésügyi hatósági engedélyt csatolni szükséges.	
6. Közút igénybevétele esetén – a 2. pontban foglalt helyszínrajzon túl – a vonatkozó helyszínt ábrázoló forgalomtechnikai vázrajzot, amely beszerezhető a Budapest Közút Zrt. központi ügyfélszolgálatán (1115 Budapest, Bánk bán utca 8-12.) http://budapestkozut.hu	

Figyelmeztetés:

A hiánytalanul kitöltött kérelemnyomtatvány és az előírt mellékletek csatolásán túl, a pontos és egyértelmű helymeghatározás, valamint a meglévő létesítmény fotója elengedhetetlen a benyújtott kérelem érdemi elbírálásához!

A közterület-használatot – különösen – az alábbi jogszabályok szabályozzák:

- Magyarország helyi önkormányzatairól szóló 2011. évi CLXXXIX. törvény
- a Józsefvárosi Önkormányzat tulajdonában lévő közterületek használatáról és használatának rendjéről szóló 37/2017. (IX.14.) önkormányzati rendelet
- Józsefvárosi Kerületi Építési Szabályzatáról szóló 66/2007.(XII.12.) önkormányzati rendelet
- Budapest főváros rendezési szabályzatáról szóló 5/2015. (II. 16.) Főv. Kgy. rendelet
- A településkép védelméről szóló 34/2017. (IX.14.) önkormányzati rendelete

NYILATKOZAT

Alulírott, az általam benyújtott közterület-használati kérelmem elbírálásának céljából **hozzájárulok** személyes adataim történő kezeléséhez, valamint ahhoz, hogy az így tudomásra jutott személyes adataimat a Polgármesteri Hivatal az eljárásban részt vevő szakhatósági állásfoglalások bekérése végett továbbítsa az illetékes hatóságok felé.

Kérelmem benyújtásakor a Polgármesteri Hivatal Gazdálkodási Ügyosztály ügyintézőjétől tájékoztatást kaptam –amelyet **tudomásul vettem** – az eljárás megindításának napjáról, az ügyintézési határidőről, az ügyemre irányadó jogszabályi rendelkezésekről, jogaimról és kötelezettségeimről, továbbá kötelezettségem elmulasztásának jogkövetkezményeiről, valamint a hivatali elérhetőségről.

Kijelentem, hogy kérelmem teljesítése eset én az általános közigazgatási rendtartásról szóló 2016. évi CL. törvény 82. § (2) bekezdés b) pontja alapján a fellebbezési jogomról lemondok.

Tudomásul veszem, hogy ezáltal az ügyemben hozott határozat annak közlésekor jogerőre emelkedik.

Budapest, 20.19. év 09. hó 02. nap.

.....
KÉRELMEZŐ ALÁÍRÁSA

22

TARTÓSZERKEZETI SZAKÉRTŐI VÉLEMÉNY

Készült:

, valamint _____
lakosok, **építetők**, 1089 Budapest, Benyovszky MORIC utca 41/B. (nrsz:
38515/1) szám alatti meglévő lakóépület állapotfelméréséhez

Dátum: a helyszíni szemle 2019. augusztus 26-án történt

Előzmények:

Fenti címen lévő saroktelken áll egy 1890. évben (**129 éve**) épült lakóépület. Az épületet 1937 évben átalakították. Mindkét beavatkozás építési engedély alapján történt. Az eredeti rajzok egy része rendelkezésre áll.
Néhány hónappal ezelőtt tulajdonos váltás következett be. Új tulajdonosok megkezdik az épület felújítását, mely az elmúlt 80 évben nem volt az épületen.
A tartószerkezeti szakvélemény célja annak megállapítása, hogy a meglévő épületszerkezetek milyen állapotban vannak és melyek azok a munkák, amelyek elsődlegesen szükségesek a balesetveszély elhárításához.

Megállapítások:

- A villaszerű épületet kívül- belül megszemlélve megállapítható, hogy nagyon elhanyagolt, leromlott állapotban van.
- lakóépület szuterén szintes, földszintes és magastetős. A telek gyakorlatilag vízszintes, a beépítési mód utcafrontos.
- A tető formája egyszerű, kontyolt nyeregtető, égetett agyagcserép fedéssel.
- Előző tulajdonos/ok egyértelműen nem teljesítették „Az épített környezet alakításáról és védelméről szóló 1997. évi LXXVIII. törvény [Étv.] 54.§ (2) pontjában előírtakat:
- „A tulajdonos köteles az építmény állapotát, állékonyságát a jogszabályokban meghatározott esetekben és módon időszakonként felülvizsgáltatni, és a jó műszaki állapothoz szükséges munkálatokat elvégeztetni. „
- A helyreállítás az épület minden szerkezeti elemét érinti, az alaptól a tetőig.
- Budapest 8.kerülete a belvárostól délkeletre található. Magyarország szeizmikus zónatérképe szerint a 4. zónába tartozik– $a_{gR} = 0,14 g$ -,
Az épület geotechnikai kategóriája: GC-1

A legszükségesebb veszélyelhárítási munkák

- 1, a tetőszerkezet részleges, vagy teljes cseréje, mivel több szarufa és még több tetőléc eltörött és emiatt a cserepek az utcára – közterületre hullhatnak a kb. 10 méter magasból.

2. Kémények:

kettő db falazott kémény épült, ezek állapota életveszélyes, azonnali

okleveles építőmérnök, építész, statikus tervező, SZÉSI statikus szakértő
mobil: _____ email _____

JW *R*
23

beavatkozást igényel, mert tégladarabok hullhatnak a közterületre.

3. Függő eresz csatorna:


az épület el van látva függő csapadékvíz elvezető rendszerrel, de ez helyenként éppen a leszakadás állapotában van, azonnali beavatkozást igényel balesetveszély miatt.

4. Homlokzat:

Az épület mindkét utcai homlokzata gazdagon díszített faragott gipsz és téglá elemekkel, amelyek azonban az elmúlt 80-100 év alatt meglazultak és a közterületre hullhatnak. (a szemle idején is tapasztalható volt)

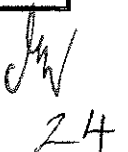
Összeségében megállapítható, hogy a vizsgált lakóépület jelenlegi állapota elhanyagolt – és mivel utcafrontra épült a fent leírt szerkezetek lehullása közvetlen élet és balesetveszélyt jelentenek a közterületen haladókra. Javasolom az azonnali kárelhárítási munkák megkezdését, az ehhez tartozó állványozási munkákkal együtt.

Szigetszentmiklós, 2019. augusztus



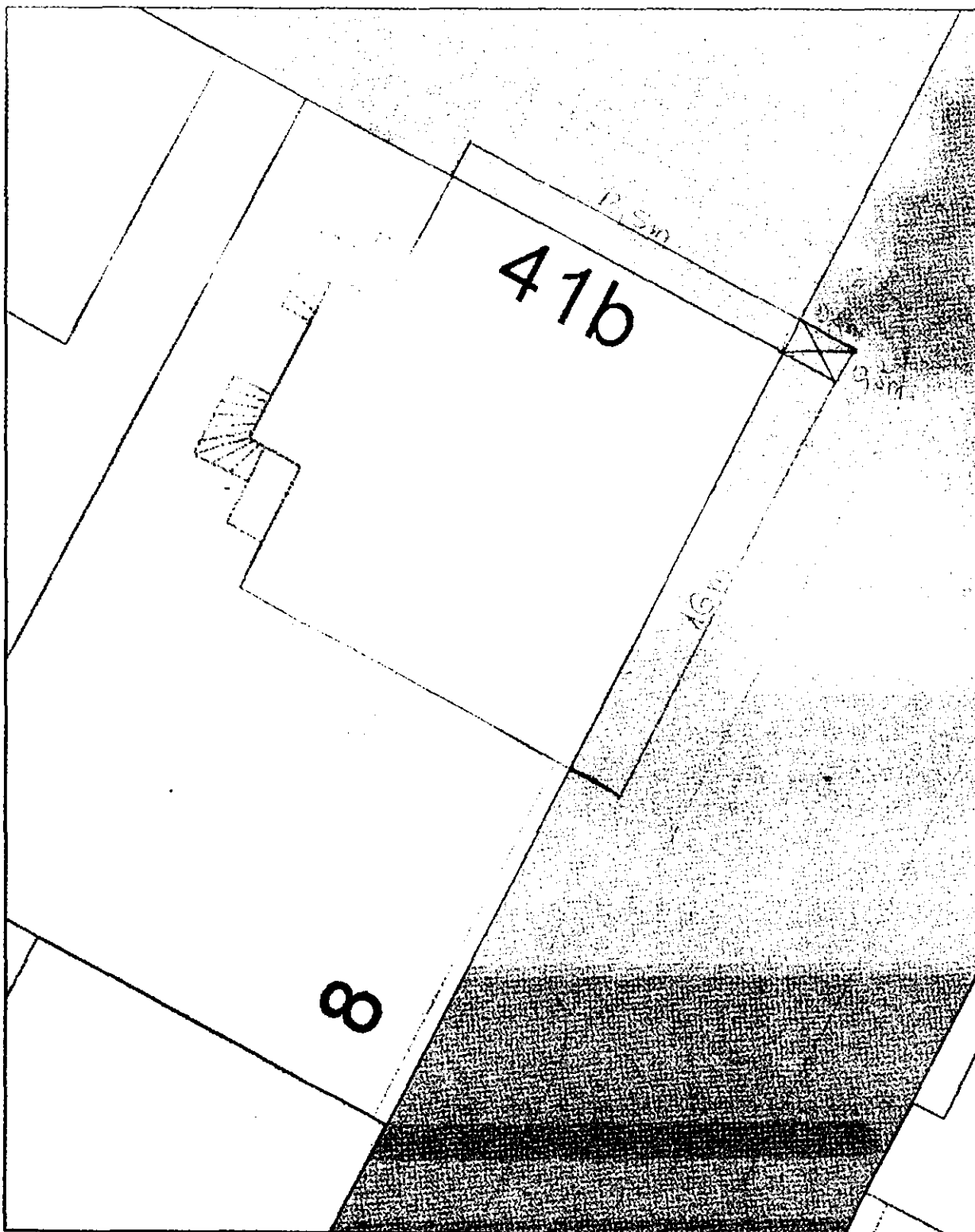
okl.szerkezetépítő mérnök
statikus tervező
SZÉS1 statikus szakértő

okleveles építőmérnök, építész, statikus tervező, SZÉS1 statikus szakértő
tel: 06 30 24 24 24





Méretarány: 200



A térkép tájékoztató jellegű, másolata semmilyen hivatalos eljárásban nem használható fel! Készült az állami alapadatok felhasználásával.
Engedély száma: VM FF/201/2014

Budapest, 2019 augusztus 15

$$\begin{aligned} (17,5 + 16) \times 16 &= 544 \text{ m}^2 \\ 16 \times 16 &= 256 \text{ m}^2 \\ \hline 288 \text{ m}^2 \end{aligned}$$

JM
25

Előző évekhez hasonlóan, szeretnénk kérni a részletfizetési lehetőséget!

A kérelem benyújtása nem jogosít fel a közterület használatra.

A kérelmező tudomásul veszi, hogy

- a kérelem benyújtása nem jogosítja fel a közterület használatára,
- a Józsefvárosi Önkormányzat tulajdonában lévő közterületek használatáról és használatának rendjéről szóló 37/2017. (IX. 14.) önkormányzati rendelet 21. § (1) bekezdése szerint a közterület használatáért közterület-használati díjat köteles fizetni,
- a közterületen kizárólag a kereskedelmi tevékenységek végzésének feltételeiről szóló 210/2009. (IX.29.) Kormányrendelet 12. § (1) bekezdése alapján a rendelet 5. mellékletében meghatározott termékek árusíthatók.

A kérelemhez a kérelmezőnek az alábbi melléleteket kell csatolnia: (A csatolt mellékletet kérjük X-el jelölni)

1. A közterületen folytatni kívánt tevékenység gyakorlására feljogosító egyszerű okirat másolatát: - egyéni vállalkozás esetén: vállalkozói igazolványt, - gazdasági társaság, egyéni cég esetén: 30 napnál nem régebbi cégkivonatot, aláírási címpéldányt, - társadalmi és egyéb szervezetek esetében: a nyilvántartásba-vételüket igazoló okiratot, - őstermelők esetén őstermelői igazolványt. - vendéglátó terasz létesítése esetén, az azt üzemeltetni kívánó kereskedelmi/vendéglátó egység érvényes bejelentés köteles kereskedelmi tevékenység bejelentését igazoló dokumentumot vagy a Működési Engedélyt	
2. Az igényelt területre vonatkozó helyszínt ábrázoló vázlatot, amelyen szerepelnie kell a környező utcáknak is. A vázlaton az igényelt területnek - a szükséges méretekkel - úgy kell szerepelnie, hogy annak nagysága, elhelyezkedése egyértelműen megállapítható legyen (TERASZ, KIOSZK ESETÉN: annak szélessége, hosszúsága; a terasz, kiosk szélének az épület homlokzati falától és a járda szélétől való távolsága; terasz esetén annak az üzletnek a bejáratától való távolsága, amelyikhez tartozik; méterben mérve).	
3. Az elhelyezni kívánt építmény, létesítmény, berendezés műszaki leírását és terveit; <i>teraszkérelmekhez a helyszín fotóját is csatolni szükséges.</i>	
4. Meglévő létesítményre vonatkozó közterület-használati hozzájárulás megújítása esetén – városképvédelmi szempontok figyelembevételé miatt – fényképfelvételt kell becsatolni.	
5. <i>Építési engedélyhez kötött építmény esetében vagy építési munkálatokkal összefüggő közterület-használat esetében az építőtől kapott meghatalmazást és a jogszabályban előírt esetekben a jogerős építésügyi hatósági engedélyt csatolni szükséges.</i>	
6. Közút igénybevétele esetén – a 2. pontban foglalt helyszínrajzon túl – a vonatkozó helyszínt ábrázoló forgalomtechnikai vázrajzot, amely beszerezhető a Budapest Közút Zrt. központi ügyfélszolgálatán (1115 Budapest, Bánk bán utca 8-12.) http://budapestkozut.hu	

Figyelmeztetés:

A hiánytalanul kitöltött kérelemnyomtatvány és az előírt melléletek csatolásán túl, a pontos és egyértelmű helymeghatározás, valamint a meglévő létesítmény fotója elengedhetetlen a benyújtott kérelem érdemi elbírálásához!

A közterület-használatot – különösen – az alábbi jogszabályok szabályozzák:

- Magyarország helyi önkormányzatairól szóló 2011. évi CLXXXIX. törvény
- a Józsefvárosi Önkormányzat tulajdonában lévő közterületek használatáról és használatának rendjéről szóló 37/2017. (IX.14.) önkormányzati rendelet
- Józsefváros Kerületi Építési Szabályzatáról szóló 66/2007.(XII.12.) önkormányzati rendelet
- Budapest főváros rendezési szabályzatáról szóló 5/2015. (II. 16.) Főv. Kgy. rendelet
- A településképp védelméről szóló 34/2017. (IX.14.) önkormányzati rendelete

NYILATKOZAT

Alulírott, az általam benyújtott közterület-használati kérelmem elbírálásának céljából hozzájárok személyes adataim történő kezeléséhez, valamint ahhoz, hogy az így tudomásra jutott személyes adataimat a Polgármesteri Hivatal az eljárásban részt vevő szakhatósági állásfoglalások bekérése végett továbbítsa az illetékes hatóságok felé.

Kérelmem benyújtásakor a Polgármesteri Hivatal Gazdálkodási Ügyosztály ügyintézőjétől tájékoztatást kaptam –amelyet tudomásul vettem – az eljárás megindításának napjáról, az ügyintézési határidőről, az ügyemre irányadó jogszabályi rendelkezésekről, jogaimról és kötelezettségeimről, továbbá kötelezettségem elmulasztásának jogkövetkezményeiről, valamint a hivatali elérhetőségről.


27

7 Kijelentem, hogy kérelmem teljesítése eset én az általános közigazgatási rendtartásról szóló 2016. évi CL. törvény 82. § (2) bekezdés b) pontja alapján a fellebbezési jogomról lemondok.

Tudomásul veszem, hogy ezáltal az ügyemben hozott határozat annak közlésekor jogerőre emelkedik.

Budapest, 2019. év 09. hó 03. nap.

~~CAFE LUCIDA KFT.
1061 Budapest, Andrássy út 45.
Adsz.: 25106237 -2-42~~

.....
KÉRELMEZŐ ALÁÍRÁSA

AW 28

**Budapest Főváros VIII. kerület
Józsefvárosi Önkormányzat**

**1082 Budapest
Baross u. 63-67.**

Városgazdálkodási és Pénzügyi Bizottság

KÉRELEM

Tisztelt Gyuricza Ramóna!

A Cafe Lucida Kft. által üzemeltetett, Múzeum u. 2. sz. alatti California Coffee Company kávézó közterület foglalási kérelmet nyújtott be a 2019. november 01. - 2020. március 31-ig tartó időszakra.

A terasz működtetésének egyösszegű megfizetése, megterhelő lenne cégünk számára, ezért kérem a - múlt évhez hasonlóan - ezen összeg havi részletben történő fizetését engedélyezni szíveskedjenek.

2019. szeptember 3.

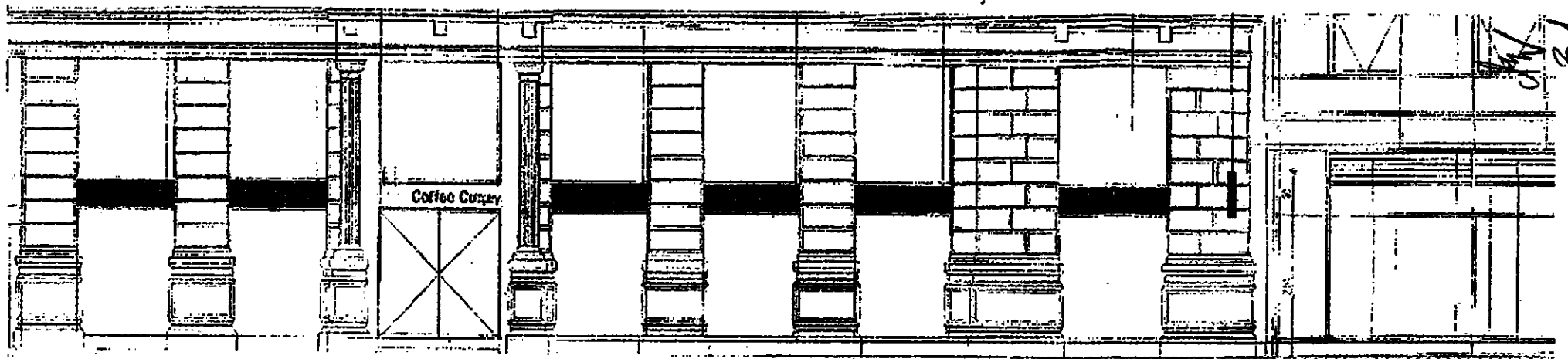
Tisztelettel:

CAFE LUCIDA KFT.
1061 Budapest, Andrássy út 45.
Adsz.: 25106237 -2-42

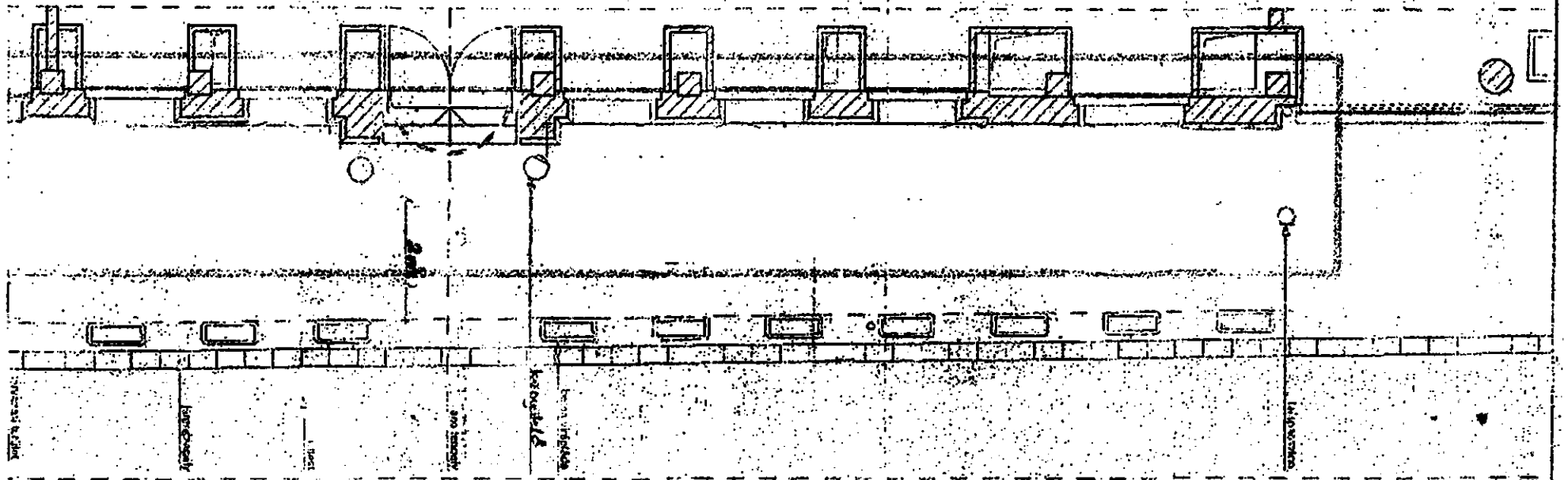
Cafe Lucida Kft

JW
29





HOMLOKZATI TERV, UTCAKÉP M=1:100



ALAPRAJZ, HELYSZÍNRAJZ M=1:100

K É R E L E M

a Józsefvárosi Önkormányzat tulajdonában lévő közterület használatához

Kériük a nyomtatványt olvashatóan, nyomtatott betűvel kitölteni!

Gazdasági társaságok, egyéni cég, társadalmi és egyéb szervezetek esetében:

Kérelmező neve:A Hon Alapítvány..... telefon:

Kapcsolattartó ügyintéző neve: telefon: ... (.....)

e-mail cím:gyengezsoltat@gmail.com.....

Székhelye: irsz.: helység: ...Budapest..... közterület:József utca..... szám: ..10.. em./ajtó: Józsefvárosi Polgármesteri Hivatal..

Levelezési cím:1142 Budapest, Rákospatak park 6.....

Cégjegyzék szám/ Nyilvántartási szám:

Adószáma: - -

Bankszámlaszáma: - -

Erkezési dátum: <input type="text" value="2019.09.04"/>	Szám: <input type="text" value="16-2027"/>
Melléklet: <input type="text" value="0"/>	Előzmény: <input type="text" value="0"/>

Egyéni vállalkozás esetében:

Kérelmező neve: telefon:

Lakcíme: irsz.: helység: közterület: szám: em./ajtó:

Levelezési cím:

e-mail cím:

Vállalkozó nyilvántartási száma:

Adószáma: - -

Bankszámlaszáma: - -

Magánszemélyek esetében:

Kérelmező neve: telefon:

Lakcíme: irsz.: helység: közterület: szám: em./ajtó:

Születési helye: ideje: év hó nap anyja neve:

e-mail cím:

Megjegyzés: Fenti adatok közlése a közterület-használati kérelmek elbírálásához, valamint a közterület-használati hozzájárulásban foglaltak ellenőrzéséhez szükségesek. Az adatokat a Polgármesteri Hivatal Gazdálkodási, illetve Közterület-felügyeleti Ügyosztálya kezeli az információs örendelkezési jogról és az információszabadságról szóló 2011. évi CXII. törvény alapján.

Közterület-használat ideje: 20 . év hó naptól - 20 . év hó napig

(Több időpont,- helyszín esetén kérünk listát mellékelni!)

Közterület-használat célja: ..Kulturális rendezvény, Józsefvárosi Hagyományőrző Családi Nap.....

Kérelemmel érintett közterület nagysága:489..... db /m²/fő

Közterület helye: Budapest, VIII. kerület....Mátyás tér 17-16-15-14., Bauer Sándor u. 2.....szám előtti


járdán, úttesten, zöldterületen vagy: sétálóutcában és zöldterületen.....

Megjegyzés (Egyéb tény, körülmény, stb.):

Mellékelve térkép és leírás.....

Tekintettel a rendezvény kulturális, non-profit jellegére - a látogatása ingyenes, belépődíj nincs - a közterület-használati díj elengedését kérjük.....

A kérelem benyújtása nem jogosít fel a közterület használatára.


32

A kérelmező tudomásul veszi, hogy

- a kérelem benyújtása nem jogosítja fel a közterület használatára,
- a Józsefvárosi Önkormányzat tulajdonában lévő közterületek használatáról és használatának rendjéről szóló 37/2017. (IX. 14.) önkormányzati rendelet 21. § (1) bekezdése szerint a közterület használatáért közterület-használati díjat köteles fizetni,
- a közterületen kizárólag a kereskedelmi tevékenységek végzésének feltételeiről szóló 210/2009. (IX.29.) Kormányrendelet 12. § (1) bekezdése alapján a rendelet 5. mellékletében meghatározott termékek árusíthatók.

A kérelemhez a kérelmezőnek az alábbi melléleteket kell csatolnia: (A csatolt mellékletet kérjük X-el jelölni)

1. A közterületen folytatni kívánt tevékenység gyakorlására feljogosító egyszerű okirat másolatát:	
- egyéni vállalkozás esetén: vállalkozói igazolványt,	
- gazdasági társaság, egyéni cég esetén: 30 napnál nem régebbi cégkivonat, aláírási címpéldányt,	
- társadalmi és egyéb szervezetek esetében: a nyilvántartásba-vételüket igazoló okiratot,	X
- őstermelők esetén őstermelői igazolványt.	
- vendéglátó terasz létesítése esetén, az azt üzemeltetni kívánó kereskedelmi/vendéglátó egység érvényes bejelentés köteles kereskedelmi tevékenység bejelentését igazoló dokumentumot vagy a Működési Engedélyt	
2. Az igényelt területre vonatkozó méretezett helyszínt ábrázoló vázlatot, amelyen szerepelnie kell a környező utcáknak is. A vázlaton az igényelt területnek - a szükséges méretekkel - úgy kell szerepelnie, hogy annak nagysága, elhelyezkedése egyértelműen megállapítható legyen. TERASZ, KIOSZK ESETÉN: annak szélessége, hosszúsága; a terasz, kiosk szélének az épület homlokzati falától és a járda szélétől való távolsága; terasz esetén annak az üzletnek a bejáratától való távolsága, amelyikhez tartozik; méterben mérve.	X
3. Az elhelyezni kívánt építmény, létesítmény, berendezés műszaki leírását és terveit; <i>teraszkérelmekhez a helyszín fotóját is csatolni szükséges.</i>	
4. Meglévő létesítményre vonatkozó közterület-használati hozzájárulás megújítása esetén – városképvédelmi szempontok figyelembevétele miatt – fényképfelvételt kell becsatolni.	
5. Építési engedélyhez kötött építmény esetében vagy építési munkálatokkal összefüggő közterület-használat esetében az építőtől kapott meghatalmazást és a jogszabályban előírt esetekben a jogerős építésügyi hatósági engedélyt csatolni szükséges.	
6. Közút igénybevétele esetén – a 2. pontban foglalt helyszínrajzon túl – a vonatkozó helyszínt ábrázoló forgalomtechnikai vázrajzot, amely beszerezhető a Budapest Közút Zrt. központi ügyfélszolgálatán (1115 Budapest, Bánk bán utca 8-12.) http://budapestkozut.hu	X

Figyelmeztetés:

A hiánytalanul kitöltött kérelemnyomtatvány és az előírt mellékletek csatolásán túl, a pontos és egyértelmű helymeghatározás, valamint a meglévő létesítmény fotója elengedhetetlen a benyújtott kérelem érdemi elbírálásához!

A közterület-használatot – különösen – az alábbi jogszabályok szabályozzák:

- Magyarország helyi önkormányzatairól szóló 2011. évi CLXXXIX. törvény
- a Józsefvárosi Önkormányzat tulajdonában lévő közterületek használatáról és használatának rendjéről szóló 37/2017. (IX. 14.) önkormányzati rendelet
- Józsefvárosi Kerületi Építési Szabályzatáról szóló 66/2007.(XII.12.) önkormányzati rendelet
- Budapest főváros rendezési szabályzatáról szóló 5/2015. (II. 16.) Főv. Kgy. rendelet
- A településképp védelméről szóló 34/2017. (IX.14.) önkormányzati rendelete

NYILATKOZAT

Alulírott, az általam benyújtott közterület-használati kérelem elbírálásának céljából **hozzájárulok** személyes adataim történő kezeléséhez, valamint ahhoz, hogy az így tudomásra jutott személyes adataimat a Polgármesteri Hivatal az eljárásban részt vevő szakhatósági állásfoglalások bekérése végett továbbítsa az illetékes hatóságok felé.

Kérelmem benyújtásakor a Polgármesteri Hivatal Gazdálkodási Ügyosztály ügyintézőjétől tájékoztatást kaptam –amelyet **tudomásul vettem** – az eljárás megindításának napjáról, az ügyintézési határidőről, az ügyemre irányadó jogszabályi rendelkezésekről, jogaimról és kötelezettségeimről, továbbá kötelezettségem elmulasztásának jogkövetkezményeiről, valamint a hivatali elérhetőségről.

Kijelentem, hogy kérelmem teljesítése esetén az általános közigazgatási rendtartásról szóló 2016. évi CL. törvény 82. § (2) bekezdés b) pontja alapján a fellebbezési jogomról lemondok.

Tudomásul veszem, hogy ezáltal az ügyemben hozott határozat annak közzéteskor jogerőre emelkedik.

Budapest, 20...19... . év ..09.. hó03.....
nap.

KÉRELMEZŐ ALÁÍRÁSA

Melléklet

A Hon Alapítvány közterület-használati kérelméhez

A tevékenység bemutatása, elhelyezni kívánt eszközök leírása

A Hon Alapítvány 2019. szeptember 28-án délelőtt 10 órától este 19 óráig Józsefvárosi Hagyományörző Családi Nap elnevezéssel rendezvényt szervez a VIII. kerület, Mátyás tér területére. A rendezvényen 6 darab, úgynevezett történelmi élőkép jelenik meg, ami képenként 5-6 beöltözött statisztát jelent. A képek témája: József főherceg és kísérete, Kiegyezés – kávéházi élet, MTK és FTC alakulása, Ludovikások, '56-os forradalmárok, '89-es rendszerváltók. A képek mellett öt korabeli jármű is kiállításra kerül: 1 hintó, 1 konflis (lovak nélkül!), 1 '56-os katonai autó, 2 KGST veterán jármű. Az élőképek, 1-1 18 nm-es pavilon alá kerülnek, ahol gyermek foglalkozások lesznek. A pavilonokat és járműveket a hosszirányú gyalogos közlekedés akadályozása nélkül helyezzük el a sétáló utcában, valamint a park bejárata előtti kiteresedésnél. A területen felállítunk egy ~40 nm-es színpadot, ahol az élőképek egyenként bemutatkoznak, lesz színházi előadás és este könnyűzenei koncert. A színpad melletti gyalogos átjárást biztosítjuk. A parkban felállítunk egy 10 nm alapterületű mászófalat. Elhelyezünk továbbá 6-8 darab mobil wc-t is.

Az eszközök a burkolatok, illetve a talaj bontása, fúrása nélkül kerülnek felállításra!


Az igénybevett területek pontos helyszíne, mérete és az elhelyezett eszközök leírása:

Mátyás tér 17-16-15. és a Bauer Sándor utca 2 előtt, a sétálóútca kövezetén, 325 és 144 négyzetméteren: 6 darab 3 x 6 méteres pavilon az élőképeknek, 5 darab veterán jármű, 1 darab színpad (Bauer 2. előtt).

Mátyás tér 14. előtt, a kövezeten, 10 négyzetméteren: Mobil wc-k.

Mátyás téri parkban: 10 négyzetméteren 1 darab 8 méter magas mászófal.

Összes igénybevett terület: 489 nm, a mellékelt térkép szerint.



34

Go gle



Képek © Google, 2019., Képek © Maxar Technologies, 2019. 10 m

Handwritten signature and the number '35'.

KÖZTERÜLET-HASZNÁLATI VÉLEMÉNY

KÉRELEM (BPKF001)

Kérem, hogy az alábbi paraméterekkel rendelkező közterület használati véleményt szíveskedjenek megadni részemre.

Kérelem célja: Konténer elhelyezés Közterület foglalás

Egyéb:

Kérelmező adatai

neve:

pontos címe:

telefonszáma:

e-mail címe:

Jóváhagyás kézbesítésének módja (megfelelő jelölendő)

Személyes átvétel az ügyfélszolgálaton (1115. Bp. Bánk bán utca 8-12)

Postai levélben: A levelezési cím megegyezik a kérelmező címével

Levelezési cím:

E-mailben: Az e-mail cím megegyezik a kérelmező e-mail címével

E-mail cím:

Közterület használatra vonatkozó adatok

pontos cím:

terület mérete:

időtartam:

Leírás:

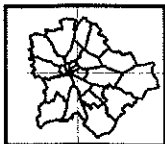
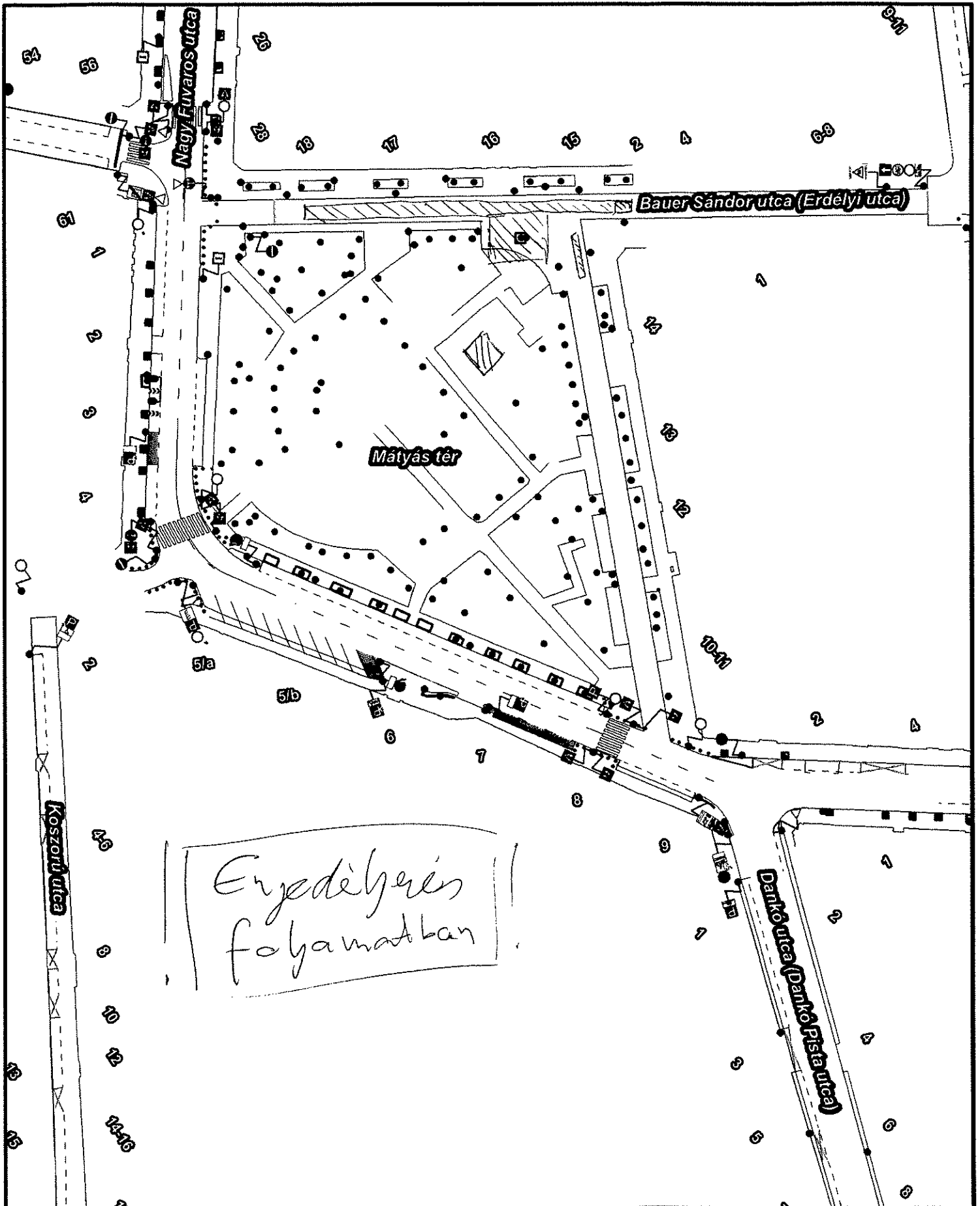
Csatolt mellékletek:

Kérelem beadásának időpontja: 20.15 év hó 26 nap

P.H.

Kérelmező aláírása

Cím



FÖLDÜGY

BUDAPEST KÖZÚT

Készítette:

(Budapest Közút)

1:1 000

A térkép tájékoztató jellegű, másolata semmilyen hivatalos eljárásban nem használható fel! Az ingatlanok közhiteles adatait a földhivatalok szolgáltatják.
Engedélyszám: FF/23211/2015



2019. SZEPTEMBER 10.

K É R E L E M

a Józsefvárosi Önkormányzat tulajdonában lévő közterület használatához

Kérjük a nyomtatványt olvashatóan, nyomtatott betűvel kitölteni!

Szám: 59771

Gazdasági társaságok, egyéni cég, társadalmi és egyéb szervezetek esetében:

Kérelmező neve: MATYÁS CORNER KFT. telefon:

Kapcsolattartó ügyintéző neve: telefon:

e-mail cím:

Székhelye: irsz. 2335 helység: TAKSONY közterület: SZELET IMRE UT szám: 059/2 em./ajtó: 10
Józsefvárosi Polgármesteri Hivatal

Levelezési cím: 2335 TAKSONY PF 86.

Cégjegyzék szám/ Nyilvántartási szám: 13 09 187611

Adószáma: 25968590-2-13

Bankszámlaszáma: 10700024-70315875-51100005

Érkezett: 2019. SZEPTEMBER 10.	Szám: 16-2056439	
Melléklet: 2	Ügyintéző: Gyurina L	Előzmény: L

Egyéni vállalkozás esetében:

Kérelmező neve: telefon:

Lakcíme: irsz. [] helység: közterület: szám: em./ajtó:

Levelezési cím:

e-mail cím:

Vállalkozó nyilvántartási száma: []

Adószáma: [] - [] - []

Bankszámlaszáma: [] - [] - []

Magánszemélyek esetében:

Kérelmező neve: telefon:

Lakcíme: irsz. [] helység: közterület: szám: em./ajtó:

Születési helye: ideje: [] év [] hó [] nap anyja neve:

e-mail cím:

Megjegyzés: Fenti adatok közlése a közterület-használati kérelmek elbírálásához, valamint a közterület-használati hozzájárulásban foglaltak ellenőrzéséhez szükségesek. Az adatokat a Polgármesteri Hivatal Gazdálkodási, illetve Közterület-felügyeleti Ügyosztálya kezeli az információs örendelkezési jogról és az információszabadságról szóló 2011. évi CXII. törvény alapján.

Közterület-használat ideje: 20 19. év 10 hó 01 naptól - 20 19. év 11 hó 10 napig

(Több időpont,- helyszín esetén kérünk listát mellékelni!)

Közterület-használat célja: ÉPÍTÉSI NYILKATERÜLET

Kérelemmel érintett közterület nagysága: 134 m² db / m² / fő

Közterület helye: Budapest, VIII. kerület MAGYFUDVAROS UTCA 28. ELŐTTI JÁRDÁU 68m² szám előtti

járdán, úttesten, zöldterületen vagy: + MATYÁS TÉR 18. ELŐTTI JÁRDÁU 68m²

Megjegyzés (Egyéb tény, körülmény, stb.): MEGLÉVŐ ENKEDÉLY KOSSZÁBÍTÁSÁ

A kérelem benyújtása nem jogosít fel a közterület használatára.

JW
38

A kérelmező tudomásul veszi, hogy

- a kérelem benyújtása nem jogosítja fel a közterület használatára,
- a Józsefvárosi Önkormányzat tulajdonában lévő közterületek használatáról és használatának rendjéről szóló 37/2017. (IX. 14.) önkormányzati rendelet 21. § (1) bekezdése szerint a közterület használatáért közterület-használati díjat köteles fizetni,
- a közterületen kizárólag a kereskedelmi tevékenységek végzésének feltételeiről szóló 210/2009. (IX.29.) Kormányrendelet 12. § (1) bekezdése alapján a rendelet 5. mellékletében meghatározott termékek árusíthatók.

A kérelemhez a kérelmezőnek az alábbi melléleteket kell csatolnia: (A csatolt mellékletet kérjük X-el jelölni)

1. A közterületen folytatni kívánt tevékenység gyakorlására feljogosító egyszerű okirat másolatát: - egyéni vállalkozás esetén: vállalkozói igazolványt, - gazdasági társaság, egyéni cég esetén: 30 napnál nem régebbi cégkivonatot, aláírási címpéldányt, - társadalmi és egyéb szervezetek esetében: a nyilvántartásba-vételüket igazoló okiratot, - őstermelők esetén őstermelői igazolványt. - vendéglátó terasz létesítése esetén, az azt üzemeltetni kívánó kereskedelmi/vendéglátó egység érvényes bejelentés köteles kereskedelmi tevékenység bejelentését igazoló dokumentumot vagy a Működési Engedélyt	
2. Az igényelt területre vonatkozó méretezett helyszínt ábrázoló vázlatot , amelyen szerepelnie kell a környező utcáknak is. A vázlaton az igényelt területnek - a szükséges méretekkel - úgy kell szerepelnie, hogy annak nagysága, elhelyezkedése egyértelműen megállapítható legyen. TERASZ, KIOSZK ESETÉN: annak szélessége, hosszúsága; a terasz, kiosk szélének az épület homlokzati falától és a járda szélétől való távolsága; terasz esetén annak az üzletnek a bejáratától való távolsága, amelyikhez tartozik; méterben mérve.	
3. Az elhelyezni kívánt építmény, létesítmény, berendezés műszaki leírását és terveit; teraszkérelmekhez a helyszín fotóját is csatolni szükséges.	
4. Meglévő létesítményre vonatkozó közterület-használati hozzájárulás megújítása esetén – városképvédelmi szempontok figyelembevétele miatt – fényképfelvételt kell becsatolni.	
5. Építési engedélyhez kötött építmény esetében vagy építési munkálatokkal összefüggő közterület-használat esetében az építőtől kapott meghatalmazást és a jogszabályban előírt esetekben a jogerős építésügyi hatósági engedélyt csatolni szükséges.	
6. Közút igénybevétele esetén – a 2. pontban foglalt helyszínrajzon túl – a vonatkozó helyszínt ábrázoló forgalomtechnikai vázrajzot, amely beszerezhető a Budapest Közút Zrt. központi ügyfélszolgálatán (1115 Budapest, Bánk bán utca 8-12.)	

Figyelmeztetés:

A hiánytalanul kitöltött kérelemnyomtatvány és az előírt melléletek csatolásán túl, a pontos és egyértelmű helymeghatározás, valamint a meglévő létesítmény fotója elengedhetetlen a benyújtott kérelem érdemi elbírálásához!

A közterület-használatot – különösen – az alábbi jogszabályok szabályozzák:

- Magyarország helyi önkormányzatairól szóló 2011. évi CLXXXIX. törvény
- a Józsefvárosi Önkormányzat tulajdonában lévő közterületek használatáról és használatának rendjéről szóló 37/2017. (IX.14.) önkormányzati rendelet
- Józsefvárosi Kerületi Építési Szabályzatáról szóló 66/2007.(XII.12.) önkormányzati rendelet
- Budapest főváros rendezési szabályzatáról szóló 5/2015. (II. 16.) Főv. Kgy. rendelet
- A településképp védelméről szóló 34/2017. (IX.14.) önkormányzati rendelete

NYILATKOZAT

Alulírott, az általam benyújtott közterület-használati kérelmem elbírálásának céljából **hozzájárulok** személyes adataim történő kezeléséhez, valamint ahhoz, hogy az így tudomásra jutott személyes adataimat a Polgármesteri Hivatal az eljárásban részt vevő szakhatósági állásfoglalások bekérése végett továbbítsa az illetékes hatóságok felé.

Kérelmem benyújtásakor a Polgármesteri Hivatal Gazdálkodási Ügyosztály ügyintézőjétől tájékoztatást kaptam –amelyet **tudomásul vettem** – az eljárás megindításának napjáról, az ügyintézési határidőről, az ügyemre irányadó jogszabályi rendelkezésekről, jogaimról és kötelezettségeimről, továbbá kötelezettségem elmulasztásának jogkövetkezményeiről, valamint a hivatali elérhetőségről.

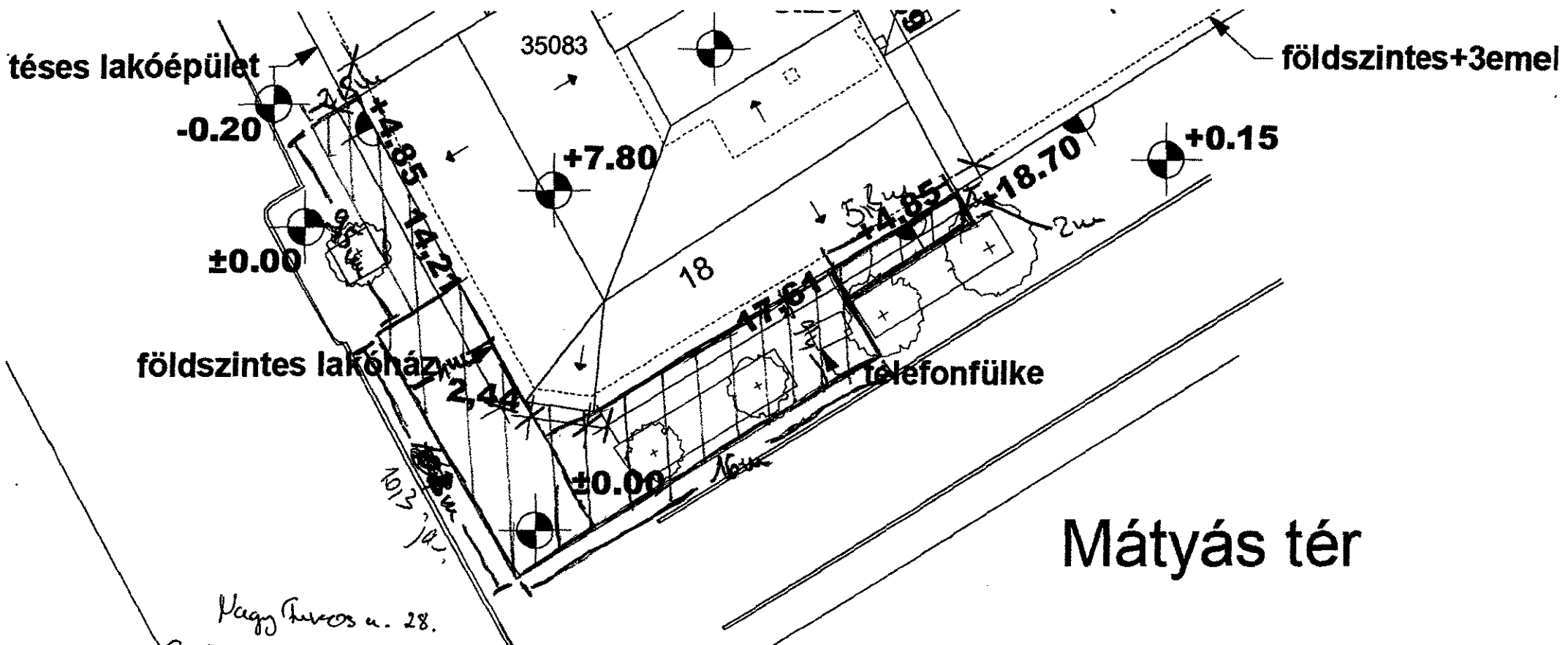
Kijelentem, hogy kérelmem teljesítése esetén az általános közigazgatási rendtartásról szóló 2016. évi CL. törvény 82. § (2) bekezdés b) pontja alapján a fellebbezési jogomról lemondok.

Tudomásul veszem, hogy ezáltal az ügyemben hozott határozat annak közlésekor jogerőre emelkedik.

Budapest, 20.15. év 09. hó 09. nap.

Mátyás Cserner
Ingatlanfejlesztő Kft.
2335 Taksony,
Szent Imre út 059/2 hrsz.
Adószám: 2596890-2-13
KÉRELMEZŐ ALÁÍRÁSA

JW
39



Nagy Károly u. 28.
 10,3 | 4 ~ 41,2
 68 m² ~ 67,8

Mátyás tér =
 5,8 | 2 ~ 11,6
 12 | 4,6 ~ 55,2
 Δ ~ 1 m² + 1

 68 m²

04 Mf

JELMAGYARÁZAT

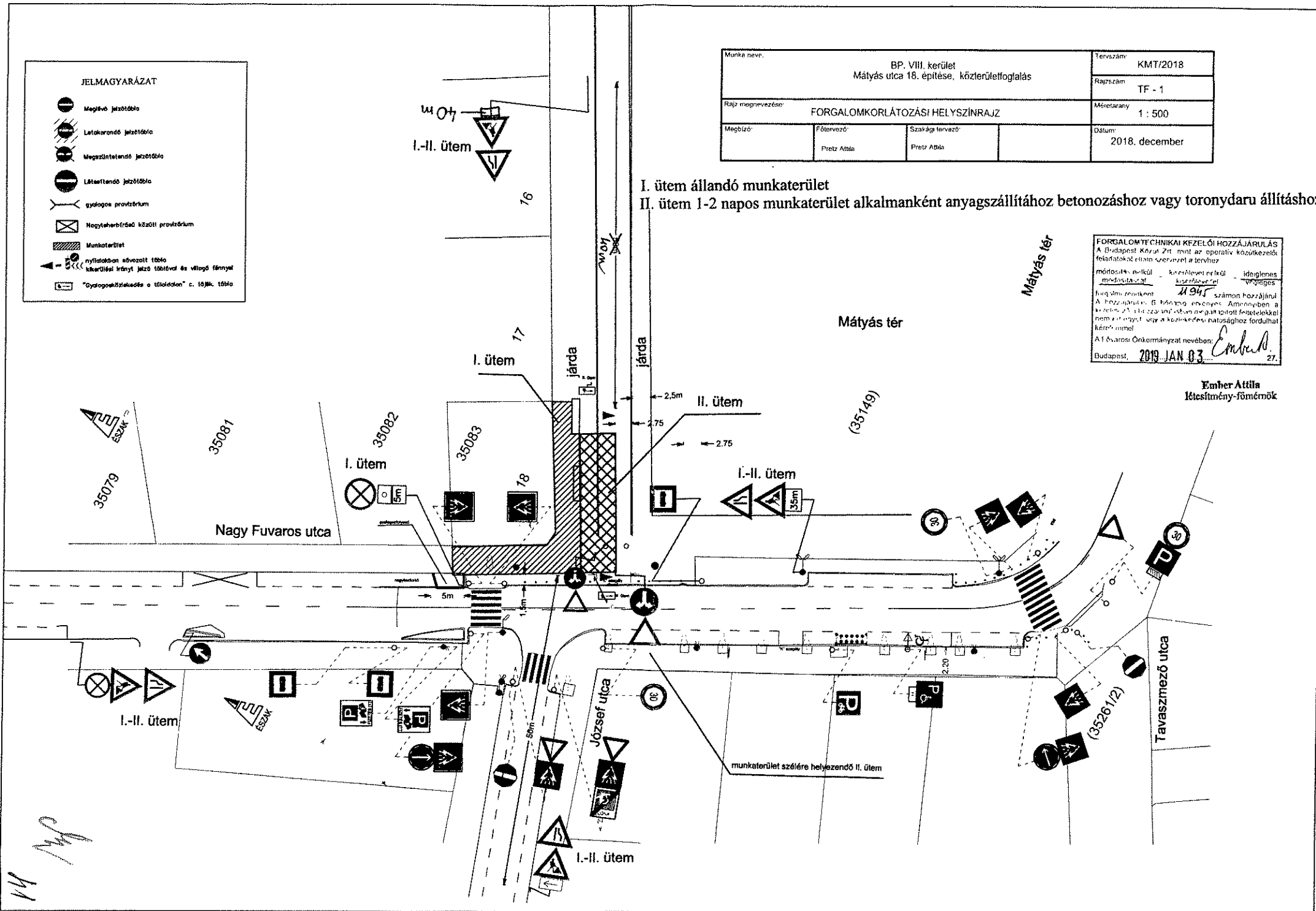
	Mégülő jeztöbba
	Látokorlátozó jeztöbba
	Mégzintetendő jeztöbba
	Látetendő jeztöbba
	gyalogos provizörüm
	Nagyteherfrúdo közötti provizörüm
	Munkaterüet
	nyitáskor adózott többa kikerülési környt jeztö többitöl és villogó fénnel
	"Hydrogeokölzetkedés o többitöden" c. 10m többa

Munka neve:		BP. VIII. kerület Mátyás utca 18. építése, közterületfoglalás	Tervezőszám:	KMT/2018
Rajz megnevezése:		FORGALOMKORLÁTOZÁSI HELYSZINRAJZ	Rajzszám:	TF - 1
Megbízó:	Főtervező:	Szaktárgy tervező:	Méretarány:	1 : 500
	Pretz Attila	Pretz Attila	Dátum:	2018. december

I. ütem állandó munkaterület
II. ütem 1-2 napos munkaterület alkalmanként anyagszállításhoz betonozáshoz vagy toronydaru állításhoz

FORGALOMTECHNIKAI KEZELŐI HOZZÁJÁRULÁS
A Budapesti Kövi Zrt. mint az operatív közterületi feladatokat ellátó szervezet a tervhez módosítás nélkül kérésével egyidejűleg ideiglenes módosítást a 1194/ számú hozzájáruláshoz csatolja.
A hozzájárulás B. Munka megnevezésében a közterületi feladatokat ellátó szervezet által nem elegendő, vagy a közterületi feladatokhoz fordulhat kérelmet.
A Fővárosi Önkormányzat nevében: *Ember Attila*
Budapest, 2019. JAN. 03. 27.

Ember Attila
Iktatási főmérnök



Műszaki Leírás
*Budapest, VIII. kerület Mátyás tér 18. szám közterülethasználat,
betonozás, anyagszállítás, toronydaru építés idejére*
közterületfoglalás
Forgalomkorlátozási terv

A VIII. kerületben a Mátyás tér 18. szám előtt az ingatlan beépítéséhez a járda egy részét elfoglalják közterülethasználatként.

Az I. ütemben a járdákat foglalják, úgy hogy a gyalogosközlekedés még biztosított. Ez az ütem állandó közterületfoglalásként szükséges az építéshez.

A II. ütemben a Mátyás tér felőli oldalon foglalnak nagyobb területet úgy hogy még mellette a közúti közlekedés egy szűk nyomon elfér.

A gyalogosforgalmat a szemközti oldalra kell áterelni.

A munka fázisoktól függően betonozás esetén vagy toronydaru állításnál 1-2 napra szükséges a II. terület is.

A megállni tilos táblák alatt kiegészítő táblán jelezni kell a tilalalom időtartamát, időpontját. **A forgalomkorlátozási terv alapján** a munkálatok alatt az ideiglenes közúti jelzőtáblákat ki kell helyezni. A kivitelezés teljes időtartama alatt gondoskodni kell arról, hogy a munkaterületen a KRESZ, valamint az útéptési munkahelyek elkorlátozására vonatkozó intézkedésekben foglalt és a hatóságok által előírt forgalomtechnikai és egyéb rendelkezéseket betartsák. A kivitelezés megkezdését megelőzően a forgalomtechnikai tervekben előírt táblázást, elkorlátozást el kell végezni. A munkavégzés során a munkahelyek elkorlátozására ép, jó állapotú korlátokat kell alkalmazni. Az alkalmazott útelzáró eszközökön fel kell tüntetni a munkát végző vállalat nevét és címét. A munkaterületeket éjjel is jól láthatóan ki kell világítani.

Ezen terv az érvényes előírásoknak a 2/1984. (I.29.) KM-BM számú, valamint a 20/1984. (XII.21.) KM számú rendeletben foglaltaknak megfelel. A kivitelezés idejére vonatkozó, részletes, tételes munkavédelmi, biztonságtechnikai, egészség- és környezetvédelmi előírásokat, és a MVSZ előírásokban kidolgozott intézkedéseket a kivitelezőnek kell elkészítenie és betartásukat ellenőrizni.

Budapest, 2018 december



(forg. techn. tervező)





címzett:

cím:

nyilv. szám: 18US9519

iktatószám: 46 / 11945-2 / 2018

tárgy: 8. kerület Mátyás tér 18. közterület-foglalás
anyagszállítás, toronydarualállítás

ügymintázó: Ember Attila

Társaságunkhoz érkezett, „8. kerület Mátyás tér 18. közterület-foglalás anyagszállítás, toronydarualállítás” tárgyú, KMT/2018 tervszámú kiviteli tervdokumentációra forgalomtechnikai kezelői hozzájárulásunkat az alábbi feltételekkel adjuk meg:

- Az ideiglenes jelzőtáblák ép, fényvisszaverő fóliás felületűek legyenek, és tiszta állapotban kerüljenek kihelyezésre. Az Ütügyi Műszaki előírásokban foglaltakat be kell tartani, különös tekintettel a magassági elhelyezésre vonatkozó kritériumokra.
- A kivitelezés során a munkaterületet zárt, min. 1,5 m magas, rácsos elrendezésű, cégjelzéssel ellátott elkorlátozó elemsorral kell lehatárolni, amely 100 km/h szélterhelésnek ellenáll. Megfelelő éjszakai megvilágítást kell alkalmazni.
- A gyalogosforgalom munkaterülettől elhatárolt szabad mozgását biztosítani kell, akadály esetén min. 1 m széles provizóriummal át kell vezetni.
- Hozzájárulásunk a terven piros színnel jelölt valamint e levélben szereplő módosításokkal együtt érvényes.
- A bontott és az építési anyagot minden esetben kalodában kell elhelyezni.
- A jóváhagyott tervtől eltérni csak Társaságunkkal egyeztetett módon lehet. A tervtől eltérő munkavégzés, vagy feltételeink be nem tartása esetén hozzájárulásunk érvényét veszti.
- Amennyiben a kezelői hozzájárulással ellátott építés alatti állapottervektől a kivitelezés során eltérés válik szükségessé, új forgalomkorlátozási állapottervet kell készíteni, amelyre kezelői hozzájárulásunkat meg kell kérni.

Forgalomtechnikai kezelői hozzájárulásunk 6 hónapig, vagy az ebben a 6 hónapban kérelmezett érvényes munkakezdési engedélyben meghatározott időszak végéig érvényes. A hozzájárulásunkban megállapított feltételekkel szemben kérelemmel a Budapest Főváros Kormányhivatala III. Kerületi Hivatalához lehet fordulni.

Forgalomtechnikai kezelői hozzájárulásunkat a Magyarország helyi önkormányzatairól szóló 2011. évi CLXXXIX. törvény 23. § (4) bekezdés 1. pontja, a közúti közlekedésről szóló 1988. évi I. törvény 33. és 34. §-ai, az utak forgalomszabályozásáról és a közúti jelzések elhelyezéséről szóló 20/1984. (XII.21.) KM rendelet 2. §-a, valamint a fővárosi helyi közutak kezelésének és üzemeltetésének szakmai szabályairól, továbbá az útépitések, a közterületet érintő közmű-, vasút- és egyéb építések és az útburkolatbontások szabályozásáról szóló 34/2008. (VII. 15.) Főv. Kgy. rendelet alapján, mint Operatív kezelő adtuk ki.

Budapest, 2019. január 3.

mérnökségvezető

létesít. nény főmérnök



K É R E L E M

a Józsefvárosi Önkormányzat tulajdonában lévő közterület használatára

Kérlek a nyomtatványt olvashatóan, nyomtatott betűvel kitölteni!

Gazdasági társaságok, egyéni cég, társadalmi és egyéb szervezetek esetében:

Kérelmező neve: Magyar Közút és Közterület Kft. telefon: .

Kapcsolattartó ügyintéző neve: telefon: -

e-mail cím: .

Székhelye: irsz.: 1136 helység: Budapest közterület: Pannónia utca szám: 11. em./ajtó: VII.

Levelezési cím: 1683 Budapest, Pf.: 13.

Cégjegyzék szám/Nyilvántartási szám: 0109957937

Adószáma: 23219975-2-41

Bankszámlaszáma: 101102244-09303100-01004001

Egyéni vállalkozás esetében:

Kérelmező neve: telefon:

Lakcíme: irsz.: helység: közterület: szám: em./ajtó:

Levelezési cím:

e-mail cím:

Vállalkozó nyilvántartási száma:

Adószáma: - -

Bankszámlaszáma: - -

Magánszemélyek esetében:

Kérelmező neve: telefon:

Lakcíme: irsz.: helység: közterület: szám: em./ajtó:

Születési helye: ideje: év hó nap anyja neve:

e-mail cím:

Megjegyzés: Fenti adatok közlése a közterület-használati kérelmek elbírálásához, valamint a közterület-használati hozzájárulásban foglaltak ellenőrzéséhez szükségesek. Az adatokat a Polgármesteri Hivatal Gazdálkodási, illetve Közterület-felügyeleti Ügyosztálya kezeli az információs örendelkezési jogról és az információszabadságról szóló 2011. évi CXII. törvény alapján.

Közterület-használat ideje: 2019. év 10. hó 01. naptól – 2020. év 01. hó 31. napig

(Több időpont,- helyszín esetén kérünk listát mellékelni!)

Közterület-használat célja: újépítésű társasház építése.

Kérelemmel érintett közterület nagysága: 137 /m²

Közterület helye: Budapest, VIII. kerület Sárkány utca 2. – Diószegi Sámuel utca 30.szám előtti

járdán, úttesten, zöldterületen vagy:

Megjegyzés: Hivatkozva a Budapest Főváros VIII. kerület Józsefvárosi Önkormányzat Képviselő-testületének 37/2017. (IX.14.) önkormányzati rendelete 28. §¹ (1) A Bizottság e rendelet 1. melléklete alapján kérjük a méltányosságot. Meglévő (16/1829-1/2019) engedélyben részletezett paraméterek alapján hosszabbítási kérelem.

A kérelem benyújtása nem jogosít fel a közterület használatára.

¹ Módosította a 24/2018. (X.08.) ör. 7. §, hatályos 2018. okt. 8-tól.

Handwritten signature and date: 4/4

A kérelmező tudomásul veszi, hogy

- a kérelem benyújtása nem jogosítja fel a közterület használatára,
- a Józsefvárosi Önkormányzat tulajdonában lévő közterületek használatáról és használatának rendjéről szóló 37/2017. (IX. 14.) önkormányzati rendelet 21. § (1) bekezdése szerint a közterület használatáért közterület-használati díjat köteles fizetni,
- a közterületen kizárólag a kereskedelmi tevékenységek végzésének feltételeiről szóló 210/2009. (IX.29.) Kormányrendelet 12. § (1) bekezdése alapján a rendelet 5. mellékletében meghatározott termékek árusíthatók.

A kérelemhez a kérelmezőnek az alábbi melléleteket kell csatolnia: (A csatolt mellékletet kérjük X-el jelölni)

1. A közterületen folytatni kívánt tevékenység gyakorlására feljogosító egyszerű okirat másolatát:	
- egyéni vállalkozás esetén: vállalkozói igazolványt,	
- gazdasági társaság, egyéni cég esetén: 30 napnál nem régebbi cégkivonatot, aláírási címpéldányt,	
- társadalmi és egyéb szervezetek esetében: a nyilvántartásba-vételüket igazoló okiratot,	
- őstermelők esetén őstermelői igazolványt.	
- vendéglátó terasz létesítése esetén, az azt üzemeltetni kívánó kereskedelmi/vendéglátó egység érvényes bejelentés köteles kereskedelmi tevékenység bejelentését igazoló dokumentumot vagy a Működési Engedélyt	
2. Az igényelt területre vonatkozó méretezett helyszínt ábrázoló vázlatot , amelyen szerepelnie kell a környező utcáknak is. A vázlaton az igényelt területnek - a szükséges méretekkel - úgy kell szerepelnie, hogy annak nagysága, elhelyezkedése egyértelműen megállapítható legyen. TERASZ, KIOSZK ESETÉN: annak szélessége, hosszúsága; a terasz, kioszk szélének az épület homlokzati falától és a járda szélétől való távolsága; terasz esetén annak az üzletnek a bejáratától való távolsága, amelyikhez tartozik; méterben mérve.	
3. Az elhelyezni kívánt építmény, létesítmény, berendezés műszaki leírását és terveit; <i>teraszkérelmekhez a helyszín fotóját is csatolni szükséges.</i>	
4. Meglévő létesítményre vonatkozó közterület-használati hozzájárulás megújítása esetén – városképvédelmi szempontok figyelembevétele miatt – fényképfelvételt kell becsatolni.	
5. <i>Építési engedélyhez kötött építmény esetében vagy építési munkálatokkal összefüggő közterület-használat esetében az építőtől kapott meghatalmazást és a jogszabályban előírt esetekben a jogerős építésügyi hatósági engedélyt csatolni szükséges.</i>	
6. Közút igénybevétele esetén – a 2. pontban foglalt helyszínrajzon túl – a vonatkozó helyszínt ábrázoló forgalomtechnikai vázrajzot, amely beszerezhető a Budapest Közút Zrt. központi ügyfélszolgálatán (1115 Budapest, Bánk bán utca 8-12.) http://budapestkozut.hu	

Figyelmeztetés:

A hiánytalanul kitöltött kérelemnyomtatvány és az előírt melléletek csatolásán túl, a pontos és egyértelmű helymeghatározás, valamint a meglévő létesítmény fotója elengedhetetlen a benyújtott kérelem érdemi elbírálásához!

A közterület-használatot – különösen – az alábbi jogszabályok szabályozzák:

- Magyarország helyi önkormányzatairól szóló 2011. évi CLXXXIX. törvény
- a Józsefvárosi Önkormányzat tulajdonában lévő közterületek használatáról és használatának rendjéről szóló 37/2017. (IX. 14.) önkormányzati rendelet
- Józsefvárosi Kerületi Építési Szabályzatáról szóló 66/2007.(XII.12.) önkormányzati rendelet
- Budapest főváros rendezési szabályzatáról szóló 5/2015. (II. 16.) Főv. Kgy. rendelet
- A településkép védelméről szóló 34/2017. (IX.14.) önkormányzati rendelete

NYILATKOZAT

Alulírott, az általam benyújtott közterület-használati kérelem elbírálásának céljából **hozzájárulok** személyes adataim történő kezeléséhez, valamint ahhoz, hogy az így tudomásra jutott személyes adataimat a Polgármesteri Hivatal az eljárásban részt vevő szakhatósági állásfoglalások bekérése végett továbbítsa az illetékes hatóságok felé.

Kérelmem benyújtásakor a Polgármesteri Hivatal Gazdálkodási Ügyosztály ügyintézőjétől tájékoztatást kaptam –amelyet **tudomásul vettem** – az eljárás megindításának napjáról, az ügyintézési határidőről, az ügyemre irányadó jogszabályi rendelkezésekről, jogaimról és kötelezettségeimről, továbbá kötelezettségem elmulasztásának jogkövetkezményeiről, valamint a hivatali elérhetőségről.

Kijelentem, hogy kérelmem teljesítése esetén az általános közigazgatási rendtartásról szóló 2016. évi CL. törvény 82. § (2) bekezdés b) pontja alapján a fellebbezési jogomról lemondok.

Tudomásul veszem, hogy ezáltal az ügyemben hozott határozat annak közlésekor jogerőre emelkedik.

MAGYAR KÖZÚT és KÖZTERÜLET KFT.
1136 Budapest, Pannónia u.11. VII.

Adószám: 23275199-2-01.....
Céj.szám: 01-09-957937

Budapest, 2019 . év 09 hó 11. nap.

Handwritten signature and number 45

címezett: **Fohász 2003 Bt.**cím: **1055 Budapest**
Kossuth Lajos tér 9.

nyilv. szám: 19US5577

ilktatószám: 46 / 6851-2 / 2019

tárgy: 8. kerület Sárkány utca 2. - Diószegi Sámuel
utca 30., közterület-foglalás, építkezés

ügyintéző:

A Társaságunkhoz érkezett, „Budapest 8. kerület Sárkány utca 2. - Diószegi Sámuel utca 30., közterület-foglalás, építkezés” tárgyú KM-82/19 tervszámú kiviteli tervdokumentációra forgalomtechnikai kezelői hozzájárulást az alábbi feltételekkel adjuk meg.

Az ideiglenes jelzőtáblák ép, fényvisszavető fóliás felületűek legyenek, és tiszta állapotban kerüljenek kihelyezésre. Az Útügyi Műszaki előírásokban foglaltakat be kell tartani, különös tekintettel a magassági elhelyezésre vonatkozó kritériumokra.

A kivitelezés során a munkaterületet zárt, min. 1,5 m magas, rácsos elrendezésű, cégjelzéssel ellátott elkorlátozó elemsorral kell lehatárolni, amely 100 km/h szélterhelésnek ellenáll.

Az ideiglenes „Megállni tilos” jelzőtáblákat hatályba lépésük előtt legalább 48 (legfeljebb 72) órával ki kell helyezni, és kiegészítő táblán fel kell tüntetni a hatályba lépés időpontját.

Éjszaka és korlátozott látási viszonyok mellett az elkorlátozást folyamatos piros vagy villogó borostyánsárga fényt adó lámpával kell megjelölni

- részleges útlezárásnál az elkorlátozás úttestre eső sarokpontját,
- egy forgalmi sávot meghaladó korlátozásnál az elkorlátozás úttestre eső sarokpontját és a teljesen lezárt forgalmi sávok tengelyét.

A gyalogosforgalom munkaterülettől elhatárolt szabad mozgását biztosítani kell, akadály esetén min. 1 m széles provizóriummal át kell vezetni. A forgalom alatt álló közútra gyalogos a forgalommal párhuzamosan nem terelhető.

A munkaterület mellett, forgalmi sávban munkagép, ember nem tartózkodhat, a munkaterületről kikerülő anyag, építési anyag és törmelék nem tárolható.

A bontott és az építési anyagot minden esetben kalodában kell elhelyezni.

A jóváhagyott tervtől eltérni csak Társaságunkkal egyeztetett módon lehet. A tervtől eltérő munkavégzés, vagy feltételeink be nem tartása esetén hozzájárulásunk érvényét veszti.

Amennyiben a kezelői hozzájárulással ellátott építés alatti állapottervektől a kivitelezés során eltérés válik szükségessé, új forgalomkorlátozási állapottervet kell készíteni, amelyre kezelői hozzájárulásunkat meg kell kérni.

Forgalomtechnikai kezelői hozzájárulásunk 6 hónapig, vagy az ebben a 6 hónapban kérelmezett érvényes munkakezdési engedélyben meghatározott időszak végéig érvényes. A hozzájárulásunkban megállapított feltételekkel szemben kérelemmel a Budapest Főváros Kormányhivatala III. Kerületi Hivatalához lehet fordulni.

Forgalomtechnikai kezelői hozzájárulásunkat a Magyarország helyi önkormányzatairól szóló 2011. évi CLXXXIX. törvény 23. § (4) bekezdés 1. pontja, a közúti közlekedésről szóló 1988. évi I. törvény 33. és 34. §-ai, az utak forgalomszabályozásáról és a közúti jelzések elhelyezéséről szóló 20/1984. (XII.21.) KM rendelet 2. §-a, valamint a fővárosi helyi közutak kezelésének és üzemeltetésének szakmai szabályairól,

Budapest Közút
Zártkörűen Működő Részvénytársaság
cégjegyzékszám: 01-10-047164
postacím: Budapest Közút Zrt. Budapest Pf. 86. 1518


telefon: +36 1 776-6134
fax: +36 1 776-6212
web: www.budapestkozut.hu
e-mail: budapestkozut@budapestkozut.hu

JW
HG

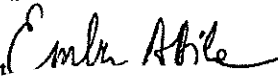
BUDAPEST  KÖZÚT

továbbá az útépitések, a közterületet érintő közmű-, vasút- és egyéb építések és az útburkolatbontások szabályozásáról szóló 34/2008. (VII. 15.) Főv. Kgy. rendelet alapján, mint Operatív kezelő adtuk ki.

Budapest, 2019. július 19.


mérnökségvezető

BUDAPESTI KÖZÚT
Zártkörűen Működő Részvénytársaság
1115 Budapest, Bánk bán u. 8-10
Adószám: 23501894-2-44
Cégjegyzék szám: 01-10-047164
Bank száma: UniCredit Bank Hungary Zrt.
10918001-00000069-99940008


létesítmény főmérnök





MŰSZAKI LEÍRÁS

a VIII., Sárkány utca 2. – Diószegi Sámuel utca 30. ingatlan építés közterület-foglalásához

A közterület-foglaláshoz szükséges kialakítandó ideiglenes forgalmi rendet a mellékelt forgalomkorlátozási terv tartalmazza.

A vonatkozó terv a közlekedés-biztonság szempontjainak figyelembevételével készült.

A közterület-foglalásra az ingatlan beépítéséhez van szükség A Sárkány utcában a leendő épület előtti járda és parkolósáv elfoglalására van szükség. A kereszteződésben található egy burkolat alatti tűzcsap, amelyről a Fővárosi Vízművekkel történt megállapodás szerint az építkezés vízellátását biztosítják, ezért ezt a területet is el kell keríteni, a felszínen futó vezetékét rögzíteni kell, és botlásmentes rámpával biztosítani az átjárást.

A vonatkozó rendeleteknek megfelelően a tárgyi munka forgalomtechnikai tervét a BKK Közút Zrt. Forgalomtechnikai Igazgatóságával, illetve a BKK Zrt. Tömegközlekedési Divíziójával egyeztettem.

A kivitelezés megkezdése előtt két nappal értesíteni kell a BKK INFO-ot a 317-1173-as telefonszámon. Az általános munkavédelmi előírásokon túl a forgalomkorlátozás különleges kitévelt nem igényel.

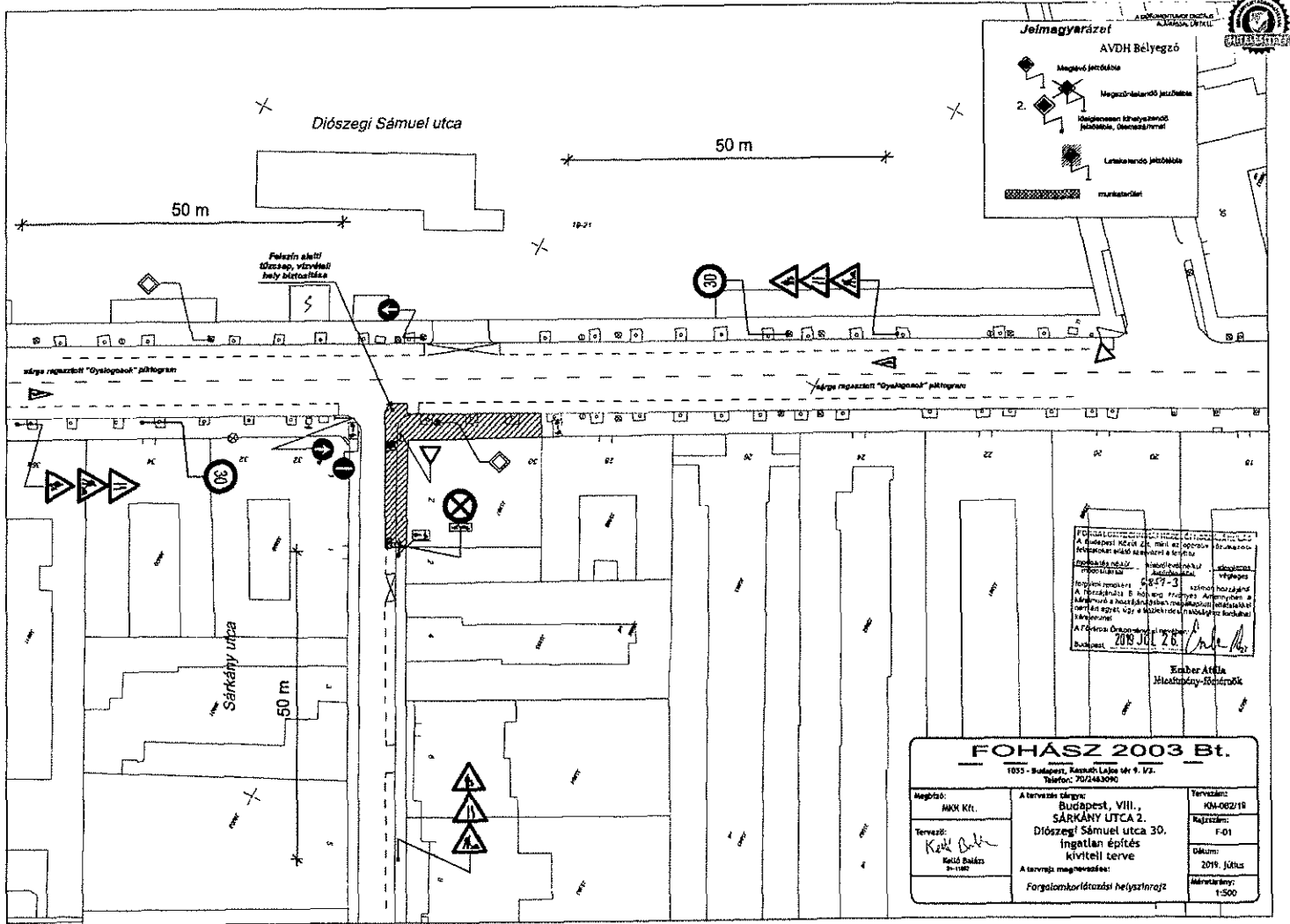
Ezen terv az érvényes előírásoknak, az 1/1975. (II.5) KPM-BM számú (KRESZ), a 20/1984. (XII.21) KM számú, a 3/2001. (I.31), a 4/2001.(I.31), valamint a 11/2001.(III.13) KöViM rendeletekben foglaltaknak megfelel.

Budapest, 2019. július

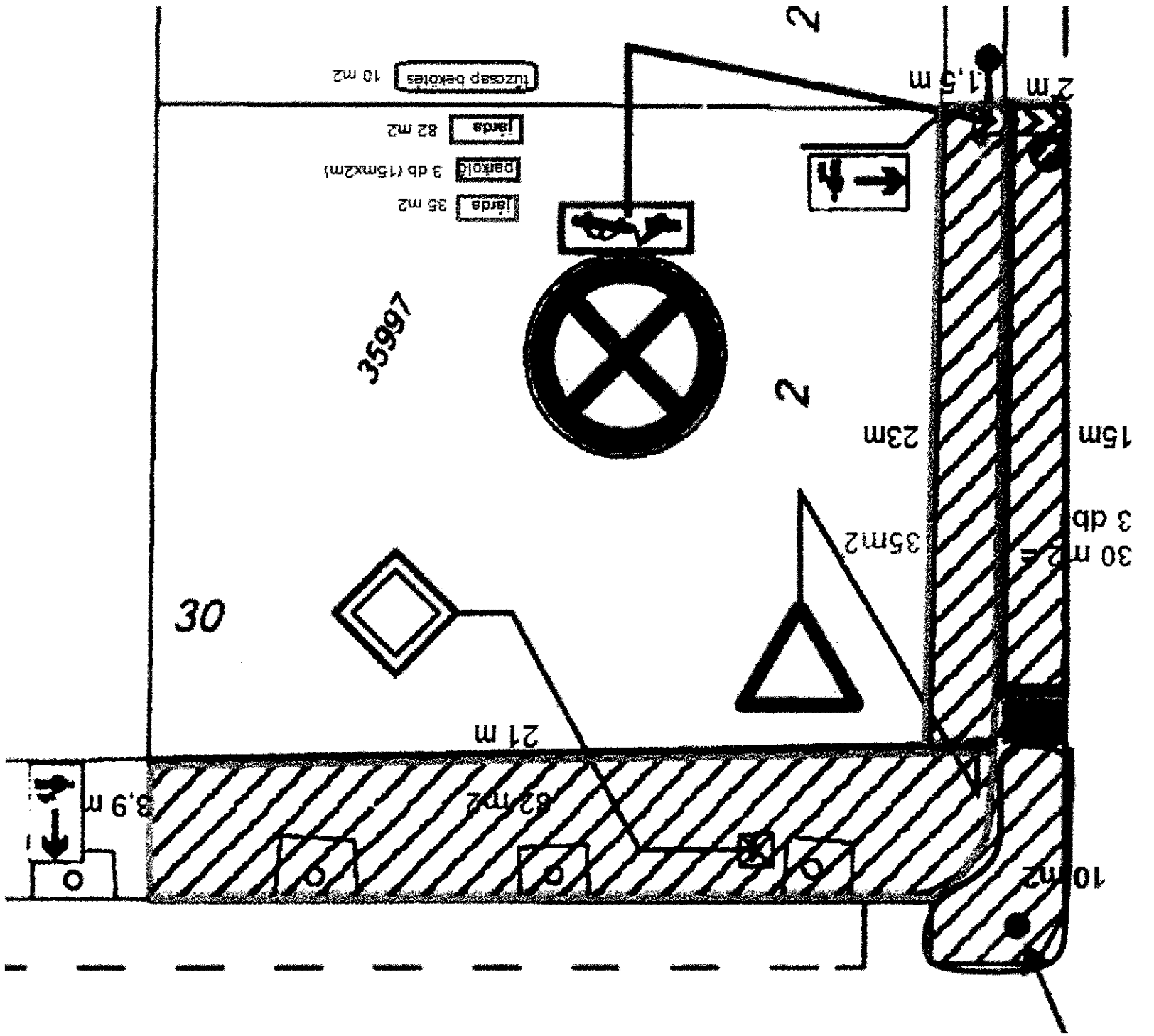
Kert Balcz

.....
Tervező

*Am
HP*



Handwritten signature and date: July 19



Handwritten signature: J. M. 50

Budapest Főváros VIII. kerület Józsefvárosi Polgármesteri Hivatal
Gazdálkodási Ügyosztály
1082 Budapest
Baross utca 63-67.

Polgármesteri Hivatal

Erképezési dátum: SZEPT 16.	Szám: 76-172/15	
Melléket:	Ügyintéző:	Előzmény:

K É R E L E M
a Józsefvárosi Önkormányzat tulajdonában lévő közterület használatához

Kériük a nyomtatványt olvashatóan, nyomtatott betűvel kitölteni!

Gazdasági társaságok, egyéni cég, társadalmi és egyéb szervezetek esetében:

Kérelmező neve: TOTALHOUSE HUNGARY KFT telefon:

Kapcsolattartó ügyintéző neve:

e-mail cím:

Székhelye: irsz.: 1064 helység: BUDAPEST közterület: PODMANICZKY UTCA szám: 57 em./ajtó: 2/14

2019 SZEPT 16.
64584
Bakos Gábor

Levelezési cím:

Céggjegyzék szám/ Nyilvántartási szám:

Adószáma: 25121182-2-42

Bankszámlaszáma:

Egyéni vállalkozás esetében:

Kérelmező neve:

Lakcíme: irsz.:

Levelezési cím:

e-mail cím:

Vállalkozó nyilvántartási száma:

Adószáma:

Bankszámlaszáma:

Magánszemélyek esetében:

Kérelmező neve:

Lakcíme: irsz.:

Születési helye:

e-mail cím:

Megjegyzés: Fenti adatok közlése a közterület-használati kérelmek elbírálásához, valamint a közterület-használati hozzájárulásban foglaltak ellenőrzéséhez szükségesek. Az adatokat a Polgármesteri Hivatal Gazdálkodási, illetve Közterület-felügyeleti Ügyosztálya kezeli az információs önkormányzati jogról és az információszabadságról szóló 2011. évi CXII. törvény alapján.

Közterület-használat ideje: 2019. év 10 hó 01 naptól - 2019. év 11 hó 30 napig

(Több időpont,- helyszín esetén kérünk listát mellékelni!)

Közterület-használat célja: ÉPÍTÉSI FELVONULÁSI TERÜLET

Kérelemmel érintett közterület nagysága: 76m²

Közterület helye: Budapest, VIII. kerület BACSÓ BÉLA UTCA 13 szám előtti

járdán, úttesten, zöldterületen vagy:

Megjegyzés (Egyéb tény, körülmény, stb.):

A kérelem benyújtása nem jogosít fel a közterület használatára.

A kérelmező tudomásul veszi, hogy

- a kérelem benyújtása nem jogosítja fel a közterület használatára,
- a Józsefvárosi Önkormányzat tulajdonában lévő közterületek használatáról és használatának rendjéről szóló 37/2017. (IX. 14.) önkormányzati rendelet 21. § (1) bekezdése szerint a közterület használatáért közterület-használati díjat köteles fizetni,
- a közterületen kizárólag a kereskedelmi tevékenységek végzésének feltételeiről szóló 210/2009. (IX.29.) Kormányrendelet 12. § (1) bekezdése alapján a rendelet 5. mellékletében meghatározott termékek árusíthatók.

A kérelemhez a kérelmezőnek az alábbi melléleteket kell csatolnia: (A csatolt mellékletet kérjük X-el jelölni)

1. A közterületen folytatni kívánt tevékenység gyakorlására feljogosító egyszerű okirat másolatát: - egyéni vállalkozás esetén: vállalkozói igazolványt, - gazdasági társaság, egyéni cég esetén: 30 napnál nem régebbi cégkivonat, aláírási címpéldányt, - társadalmi és egyéb szervezetek esetében: a nyilvántartásba-vételüket igazoló okiratot, - östermelők esetén östermelői igazolványt. - vendéglátó terasz létesítése esetén, az azt üzemeltetni kívánó kereskedelmi/vendéglátó egység érvényes bejelentés köteles kereskedelmi tevékenység bejelentését igazoló dokumentumot vagy a Működési Engedélyt	
2. Az igényelt területre vonatkozó méretezett helyszínt ábrázoló vázlatot , amelyen szerepelnie kell a környező utcáknak is. A vázlaton az igényelt területnek - a szükséges méretekkel - úgy kell szerepelnie, hogy annak nagysága, elhelyezkedése egyértelműen megállapítható legyen. TERASZ, KIOSZK ESETÉN: annak szélessége, hosszúsága; a terasz, kioszk szélének az épület homlokzati falától és a járda szélétől való távolsága; terasz esetén annak az üzletnek a bejáratától való távolsága, amelyikhez tartozik; méterben mérve.	
3. Az elhelyezni kívánt építmény, létesítmény, berendezés műszaki leírását és terveit; <i>teraszkérelmekhez a helyszín fotóját is csatolni szükséges.</i>	
4. Meglévő létesítményre vonatkozó közterület-használati hozzájárulás megújítása esetén – városképvédelmi szempontok figyelembevételére miatt – fényképfelvételt kell becsatolni.	
5. <i>Építési engedélyhez kötött építmény esetében vagy építési munkálatokkal összefüggő közterület-használat esetében az építőtől kapott meghatalmazást és a jogszabályban előírt esetekben a jogerős építésügyi hatósági engedélyt csatolni szükséges.</i>	
6. Közút igénybevétele esetén – a 2. pontban foglalt helyszínrajzon túl – a vonatkozó helyszínt ábrázoló forgalomtechnikai vázrajzot, amely beszerezhető a Budapest Közút Zrt. központi ügyfélszolgálatán (1115 Budapest, Bánk bán utca 8-12.) http://budapestkozut.hu	

Figyelmeztetés:

A hiánytalanul kitöltött kérelemnyomtatvány és az előírt mellékletek csatolásán túl, a pontos és egyértelmű helymeghatározás, valamint a meglévő létesítmény fotója elengedhetetlen a benyújtott kérelem érdemi elbírálásához!

A közterület-használatot – különösen – az alábbi jogszabályok szabályozzák:

- Magyarország helyi önkormányzatairól szóló 2011. évi CLXXXIX. törvény
- a Józsefvárosi Önkormányzat tulajdonában lévő közterületek használatáról és használatának rendjéről szóló 37/2017. (IX.14.) önkormányzati rendelet
- Józsefvárosi Kerületi Építési Szabályzatáról szóló 66/2007.(XII.12.) önkormányzati rendelet
- Budapest főváros rendezési szabályzatáról szóló 5/2015. (II. 16.) Főv. Kgy. rendelet
- A településkép védelméről szóló 34/2017. (IX.14.) önkormányzati rendelete

NYILATKOZAT

Alulírott, az általam benyújtott közterület-használati kérelmem elbírálásának céljából **hozzájárulok** személyes adataim történő kezeléséhez, valamint ahhoz, hogy az így tudomásra jutott személyes adataimat a Polgármesteri Hivatal az eljárásban részt vevő szakhatósági állásfoglalások bekérése végett továbbítsa az illetékes hatóságok felé.

Kérelmem benyújtásakor a Polgármesteri Hivatal Gazdálkodási Ügyosztály ügyintézőjétől tájékoztatást kaptam –amelyet **tudomásul vettem** – az eljárás megindításának napjáról, az ügyintézési határidőről, az ügyemre irányadó jogszabályi rendelkezésekről, jogaimról és kötelezettségeimről, továbbá kötelezettségem elmulasztásának jogkövetkezményeiről, valamint a hivatali elérhetőségről.

Kijelentem, hogy kérelmem teljesítése esetén az általános közigazgatási rendtartásról szóló 2016. évi CL. törvény 82. § (2) bekezdés b) pontja alapján a fellebbezési jogomról lemondok.

Tudomásul veszem, hogy ezáltal az ügyemben hozott határozat annak közlésekor jogerőre emelkedik.

Budapest, 20...¹⁹... év ...⁰⁹... hó ...¹⁶... nap.


.....
KÉRELMEZŐ ALÁÍRÁSA

J. V. Zoltán
52

BUDAPEST  KÖZÚT

Forgalomtechnikai kezelői hozzájárulásunkat a Magyarország helyi önkormányzatairól szóló 2011. évi CLXXXIX. törvény 23. § (4) bekezdés 1. pontja, a közúti közlekedésről szóló 1988. évi I. törvény 33. és 34. §-ai, az utak forgalomszabályozásáról és a közúti jelzések elhelyezéséről szóló 20/1984. (XII.21.) KM rendelet 2. §-a, valamint a fővárosi helyi közutak kezelésének és üzemeltetésének szakmai szabályairól, továbbá az útépitések, a közterületet érintő közmű-, vasút- és egyéb építések és az útburkolatbontások szabályozásáról szóló 34/2008. (VII. 15.) Főv. Kgy. rendelet alapján, mint operatív kezelői feladatokat ellátó szervezet adtuk ki.

Budapest, 2018. november 16.



BUDAPESTI KÖZÚTI
környezetvédelmi Működő Részvénytársaság
mérnökségvezető 1115 Budapest, Bánk bán u. 8-12. létesítmény-főmérnök
Adószám: 23501894-2-43
Cégjegyzék szám: 01-10-047164
Bank száma: UniCredit Bank Hungary Zrt.
10918001-0000069-99940008

Műszaki Leírás
*Budapest, VIII. kerület Bacsó Béla utca 13. szám betonozás,
anyagszállítás, toronydaru építés idejére az utca lezárása
közterületfoglalás
Forgalomkorlátozási terv*

A VIII. kerületben a Bacsó Béla utca 13. számnál lévő építkezésnél időszakosan, alkalmanként 1-2 napig az utca teljes keresztmetszetű lezárása szükséges többször.

A korábbi forgalomkorlátozás szerint pedig az ingatlan előtt olyan jellegű lezárás szükséges, amely mellett a forgalom el tud haladni egy nyomon.

A munka fázisoktól függően betonozás esetén vagy toronydaru állításnál szükséges az utcát lezárni. A lezárásokra közterülethasználati megállapodást kell kötni a kerületi Önkormányzattal.

A két állapotra, közterületfoglalás meiellett elhalad a forgalom és az ingatlan előtt teljes lezárás betonozás vagy toronydaru állítás miatt, ezekhez készítettünk forgalomkorlátozási tervet.

Az utcában a 17-23.számnál is megkezdődött egy építkezés, a két beruházás területfoglalását egymással időben egyeztetni szükséges. A 17-23. épületek előtt jelenleg csak a járdarész van lefoglalva, de az ingatlan előtt kb 30 méteren 2.9 méteres elkorlátozás lesz, amely mellett az áthaladás biztosított marad.

Minden ütemben a gyalogosközlekedést a szemközti oldalra kell áttérlni. A munkaterület előtt úton folyó munkák és útszűkület veszélyt jelző táblákat ki kell helyezni.

Az utcaszakaszon a jelölt területeken a megállást meg kell tiltani a teljes keresztmetszetű lezárás alatt mivel azt a gépjárművek a betonozás vagy toronydaruállítás idején nem tudják a lazárt szakaszt elhagyni.

A megállni tilos táblák alatt kiegészítő táblán jelezni kell a tilalom időtartamát, időpontját.

A páros oldalon lévő 2 db mozgáskorlátozott személyt szállító járművek részére kijelölt várakozóhelyeket erre az időszakra szintén le kell takarni, ezt a terven jelöltük.

A Bérkocsis utcai kereszteződésnél már megállni tilos táblák a kereszteződésnél lezik a nagyteherautók közlekedése miatt szükséges megállási tilalmakat.

A **forgalomkorlátozási terv alapján** a munkálatok alatt az ideiglenes közúti jelzőtáblákat ki kell helyezni. A kivitelezés teljes időtartama alatt gondoskodni kell arról, hogy a munkaterületen a KRESZ, valamint az útéptési munkahelyek elkorlátozására vonatkozó intézkedésekben foglalt és a hatóságok által előírt forgalomtechnikai és egyéb rendelkezéseket betartsák. A kivitelezés megkezdését megelőzően a forgalomtechnikai tervekben előírt táblázást, elkorlátozást el kell végezni. A munkavégzés során a munkahelyek elkorlátozására ép, jó állapotú korlátokat kell alkalmazni. Az alkalmazott

címezett:

cím:

nyilv. szám: 18US8457

iktatószám: 46 / 10687-2 / 2018

tárgy: 8. kerület Bacsó Béla utca 13. közterület-foglalás, toronydarú állítása, betonozás

ügyintéző: Ember Attila

Forgalomtechnikai kezelői hozzájárulás

Társaságunkhoz érkezett, „8. kerület Bacsó Béla utca 13. közterület-foglalás, toronydarú állítása, betonozás” tárgyú, KTB/2018 tervszámú kiviteli tervdokumentációra forgalomtechnikai kezelői hozzájárulásunkat az alábbi feltételekkel adjuk meg:

- Hozzájárulásunk e levélben szereplő módosításokkal együtt érvényes.
- A forgalomtechnikai eszközöknek meg kell felelniük a vonatkozó, hatályos Útügyi Műszaki Előírásoknak, elhelyezésükkor tekintettel kell lenni a vonatkozó jogszabályban rögzített előírásokra, különösen a magassági elhelyezésre vonatkozó kritériumokra.
- Az ideiglenes „Megállni tilos” jelzőtáblákat hatályba lépésük előtt legfeljebb 72 órával, de legkésőbb 48 órával korábban ki kell helyezni, és kiegészítő táblán fel kell tüntetni a hatályának pontos kezdeti- és végidőpontját.
- A jelzőtábla módosítások, valamint a munkaterület elkorlátozása egyidőben végzendő el.
- Az ideiglenes forgalmi rend kialakítása után a munka azonnal megkezdendő, az ettől való eltérés engedély nélküli munkavégzésnek tekintendő.
- A gyalogosforgalom munkaterülettől elhatárolt szabad mozgását biztosítani kell, akadály esetén min. 1 m széles provizóriummal vagy a terv szerinti táblák kihelyezésével át kell küldeni a túoldalra. A forgalom alatt álló közútra a gyalogos hosszirányban nem terelhető.
- A lezárások időpontjaival kapcsolatban kérjük a „szomszédos” (17-23. sz.) ingatlan építőjének tájékoztatását.
- A teljes lezárás előtt az érintett területen lévő ingatlanok tulajdonosait szintén tájékoztatni kell a munkavégzés várható kezdetéről és annak időtartamáról.
- A terelés életbe lépését követően, a kezdeti időszak tapasztalatai alapján Társaságunk a forgalmi rendben szükség esetén módosításokat rendelhet el, melyet a kivitelezőnek jóváhagyott forgalomtechnikai terv alapján haladéktalanul - amennyiben időjárás körülmények nem akadályozzák, akkor 24 órán belül - végre kell hajtania.
- A jóváhagyott tervtől eltérni csak Társaságunkkal egyeztetett módon lehet. A tervtől eltérő munkavégzés, vagy feltételeink be nem tartása esetén hozzájárulásunk érvényét veszti. Amennyiben a kezelői hozzájárulással ellátott építés alatti állapottervektől a kivitelezés során eltérés válik szükségessé, új forgalomkorlátozási állapottervet kell készíteni, amelyre kezelői hozzájárulásunkat meg kell kérni.
- Az ideiglenesen kihelyezett forgalomtechnikai eszközök a kivitelezés befejezése után 24 órán belül eltávolítandók.

Forgalomtechnikai kezelői hozzájárulásunk 6 hónapig, vagy az ebben a 6 hónapban kérelmezett érvényes munkakezdési engedélyben meghatározott időszak végéig érvényes. A hozzájárulásunkban megállapított feltételekkel szemben kérelemmel Budapest Főváros Kormányhivatala III. Kerületi Hivatala Közlekedés Felügyeleti Főosztályhoz lehet fordulni.

Budapest Közút
Zártkörűen Működő Részvénytársaság
cégjegyzékszám: 01-10-047164
postacím: Budapest Közút Zrt. Budapest Pf. 86. 1518

telefon: +36 1 776-6134
fax: +36 1 776-6212
web: www.budapestkozut.hu
e-mail: budapestkozut@budapestkozut.hu

56

útelzáró eszközökön fel kell tüntetni a munkát végző vállalat nevét és címét. A munkaterületeket éjjel is jól láthatóan ki kell világítani.

Ezen terv az érvényes előírásoknak a 2/1984. (I.29.) KM-BM számú, valamint a a 20/1984. (XII.21.) KM számú rendeletben foglaltaknak megfelel. A kivitelezés idejére vonatkozó, részletes, tételes munkavédelmi, biztonságtechnikai, egészség- és környezetvédelmi előírásokat, és a MVSZ előírásokban kidolgozott intézkedéseket a kivitelezőnek kell elkészítenie és betartásukat ellenőrizni.

Budapest, 2018 november

(forg.techn.tervező)

J. W.
57

K É R E L E M
a Józsefvárosi Önkormányzat tulajdonában lévő közterület használatához

Kériük a nyomtatványt olvashatóan, nyomtatott betűvel kitölteni!

Gazdasági társaságok, egyéni cég, társadalmi és egyéb szervezetek esetében:

Kérelmező neve: Civilnet a Szabónalán Non-profit Egyesület telefon:
Kapcsolattartó ügyintéző neve: telefon:
e-mail cím:
Székhelye: irsz.: 1087 helység: Budapest közterület: Hős utca szám: 3 sz. em./ajtó: 402
Levelezési cím:
Cégjegyzék szám/ Nyilvántartási szám: 01020017101
Adószáma: 1191378916-1-42
Bankszámlaszáma: 10101377-27688700-01005004 61880

Egyéni vállalkozás esetében:

Kérelmező neve: telefon:
Lakcíme: irsz.: helység: közterület: szám: em./ajtó:
Levelezési cím:
e-mail cím:
Vállalkozó nyilvántartási száma:
Adószáma:
Bankszámlaszáma:
Józsefvárosi Polgármesteri Hivatal

Erkezett:	Szám:	
2019. Szept. 10.	16-2032	
Melléklet:	Ügyintéző:	Előzmény:
8	Baross	0

Magánszemélyek esetében:

Kérelmező neve: telefon:
Lakcíme: irsz.: helység: közterület: szám: em./ajtó:
Születési helye: ideje: év hó nap
anyja neve:
e-mail cím:

Megjegyzés: Fenti adatok közlése a közterület-használati kérelmek elbírálásához, valamint a közterület-használati hozzájárulásban foglaltak ellenőrzéséhez szükségesek. Az adatokat a Polgármesteri Hivatal Gazdálkodási, illetve Közterület-felügyeleti Ügyosztálya kezeli az információs örendelkezési jogról és az információszabadságról szóló 2011. évi CXII. törvény alapján.

Közterület-használat ideje: 20 19. év 09 hó 28 naptól - 20 19. év 09 hó 28 napig

(Több időpont, - helyszín esetén kérünk listát mellékelni!)

Közterület-használat célja: Szabadka Negyedi Nyáriprogram megvalósítása

Kérelemmel érintett közterület nagysága: a csatolt rajz szerint ÜTTEST A JÁRÓTERET KÖZLÉSE db/m²/fő

Közterület helye: Budapest, VIII. kerület TISZTES UTAI JÁRÓTERET ÉS környéke szám előtti

járdán, útesten, zöldterületen vagy: 200 m²

Megjegyzés (Egyéb tény, körülmény, stb.):

A kérelem benyújtása nem jogosít fel a közterület használatára.

58 JW

A kérelmező tudomásul veszi, hogy

- a kérelem benyújtása nem jogosítja fel a közterület használatára,
- a Józsefvárosi Önkormányzat tulajdonában lévő közterületek használatáról és használatának rendjéről szóló 37/2017. (IX. 14.) önkormányzati rendelet 21. § (1) bekezdése szerint a közterület használatáért közterület-használati díjat köteles fizetni,
- a közterületen kizárólag a kereskedelmi tevékenységek végzésének feltételeiről szóló 210/2009. (IX.29.) Kormányrendelet 12. § (1) bekezdése alapján a rendelet 5. mellékletében meghatározott termékek árusíthatók.

A kérelemhez a kérelmezőnek az alábbi melléleteket kell csatolnia: (A csatolt mellékletet kérjük X-el jelölni)

1. A közterületen folytatni kívánt tevékenység gyakorlására feljogosító egyszerű okirat másolatát: - egyéni vállalkozás esetén: vállalkozói igazolványt, - gazdasági társaság, egyéni cég esetén: 30 napnál nem régebbi cégkivonatot, aláírási címpéldányt, - társadalmi és egyéb szervezetek esetében: a nyilvántartásba-vételüket igazoló okiratot, - őstermelők esetén őstermelői igazolványt.	X
- vendéglátó terasz létesítése esetén, az azt üzemeltetni kívánó kereskedelmi/vendéglátó egység érvényes bejelentés köteles kereskedelmi tevékenység bejelentését igazoló dokumentumot vagy a Működési Engedélyt	
2. Az igényelt területre vonatkozó méretezett helyszínt ábrázoló vázlatot, amelyen szerepelnie kell a környező utcáknak is. A vázlaton az igényelt területnek - a szükséges méretekkel - úgy kell szerepelnie, hogy annak nagysága, elhelyezkedése egyértelműen megállapítható legyen. TERASZ, KIOSZK ESETÉN: annak szélessége, hosszúsága; a terasz, kiosk szélének az épület homlokzati falától és a járda szélétől való távolsága; terasz esetén annak az üzletnek a bejáratától való távolsága, amelyikhez tartozik; méterben mérve.	X
3. Az elhelyezni kívánt építmény, létesítmény, berendezés műszaki leírását és terveit; <i>teraszkérelmekhez a helyszín fotóját is csatolni szükséges.</i>	
4. Meglévő létesítményre vonatkozó közterület-használati hozzájárulás megújítása esetén – városképvédelmi szempontok figyelembevételére miatt – fényképfelvételt kell becsatolni.	
5. <i>Építési engedélyhez kötött építmény esetében vagy építési munkálatokkal összefüggő közterület-használat esetében az építőtől kapott meghatalmazást és a jogszabályban előírt esetekben a jogerős építésügyi hatósági engedélyt csatolni szükséges.</i>	
6. Közút igénybevétele esetén – a 2. pontban foglalt helyszínrajzon túl – a vonatkozó helyszínt ábrázoló forgalomtechnikai vázrajzot, amely beszerezhető a Budapest Közút Zrt. központi ügyfélszolgálatán (1115 Budapest, Bánk bán utca 8-12.) http://budapestkozut.hu	X

Figyelmeztetés:

A hiánytalanul kitöltött kérelemnyomtatvány és az előírt mellékletek csatolásán túl, a pontos és egyértelmű helymeghatározás, valamint a meglévő létesítmény fotója elengedhetetlen a benyújtott kérelem érdemi elbírálásához!

A közterület-használatot – különösen – az alábbi jogszabályok szabályozzák:

- Magyarország helyi önkormányzatairól szóló 2011. évi CLXXXIX. törvény
- a Józsefvárosi Önkormányzat tulajdonában lévő közterületek használatáról és használatának rendjéről szóló 37/2017. (IX.14.) önkormányzati rendelet
- Józsefváros Kerületi Építési Szabályzatáról szóló 66/2007.(XII.12.) önkormányzati rendelet
- Budapest főváros rendezési szabályzatáról szóló 5/2015. (II. 16.) Főv. Kgy. rendelet
- A településkép védelméről szóló 34/2017. (IX.14.) önkormányzati rendelete

NYILATKOZAT

Alulírott, az általam benyújtott közterület-használati kérelmem elbírálásának céljából **hozzájárulok** személyes adataim történő kezeléséhez, valamint ahhoz, hogy az így tudomásra jutott személyes adataimat a Polgármesteri Hivatal az eljárásban részt vevő szakhatósági állásfoglalások bekérése végett továbbítsa az illetékes hatóságok felé.

Kérelmem benyújtásakor a Polgármesteri Hivatal Gazdálkodási Ügyosztály ügyintézőjétől tájékoztatást kaptam – amelyet **tudomásul vettem** – az eljárás megindításának napjáról, az ügyintézési határidőről, az ügyemre irányadó jogszabályi rendelkezésekről, jogaimról és kötelezettségeimről, továbbá kötelezettségem elmulasztásának jogkövetkezményeiről, valamint a hivatali elérhetőségről.

Kijelentem, hogy kérelmem teljesítése esetén az általános közigazgatási rendtartásról szóló 2016. évi CL. törvény 82. § (2) bekezdés b) pontja alapján a fellebbezési jogomról lemondok.

Tudomásul veszem, hogy ezáltal az ügyemben hozott határozat annak közlésekor jogerőre emelkedik.

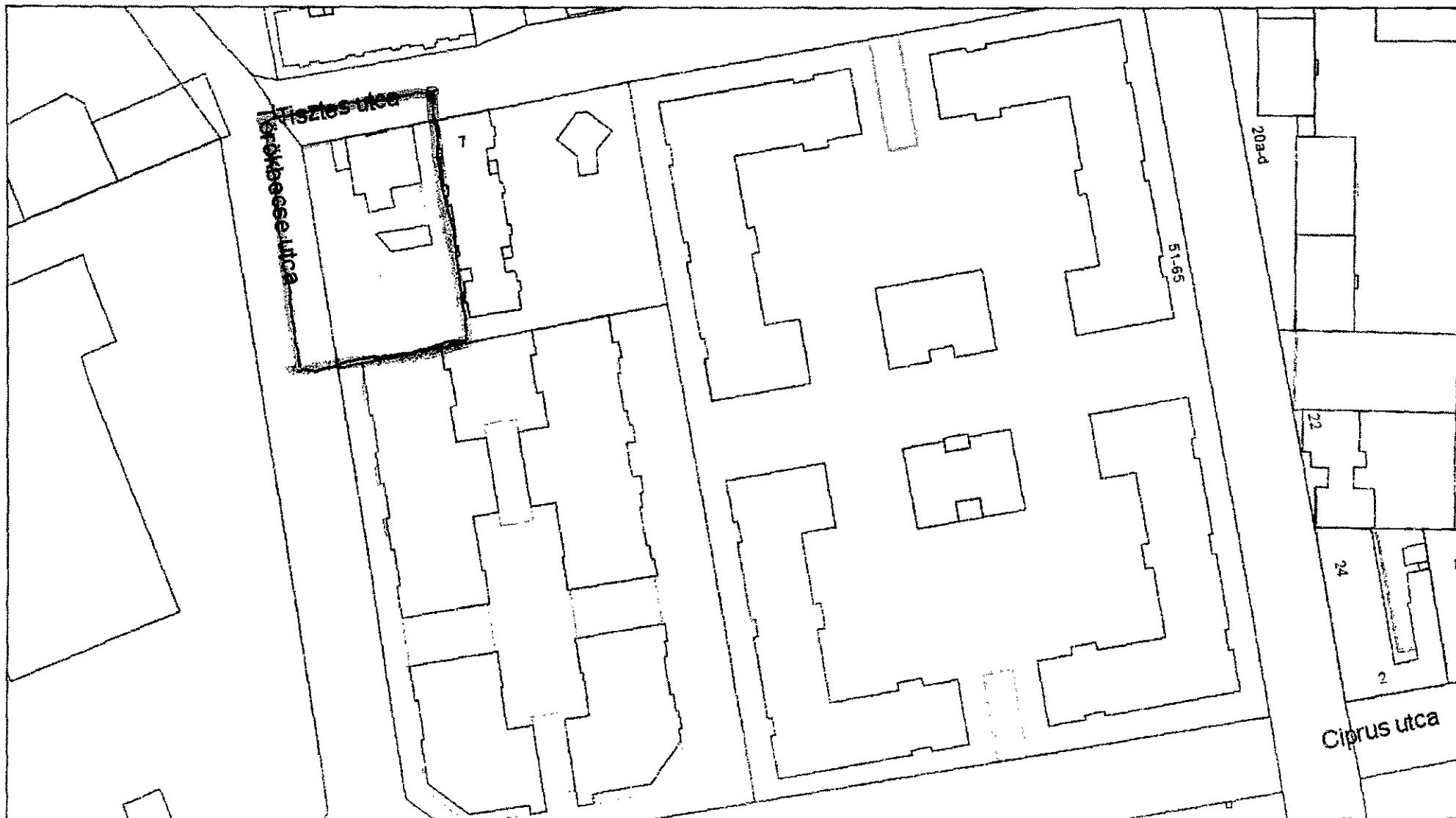
Budapest, 20¹⁹ év ⁰⁹ hó nap.

.....
KÉRELMEZŐ ALÁÍRÁSA

59 *dk*



Méretarány: 790



A térkép lájkosított jellegű, másolata semmilyen hivatalos eljárásban nem használható fel, készült az állami alapadatok felhasználásával.
Engedély száma: VM FF/201/2014

60
Mf

K É R E L E M
a Józsefvárosi Önkormányzat tulajdonában lévő közterület használatához

Kérjük a nyomtatványt olvashatóan, nyomtatott betűvel kitölteni!

Gazdasági társaságok, egyéni cég, társadalmi és egyéb szervezetek esetében:

Kérelmező neve: **Nemzeti Közszolgálati Egyetem Sportegyesület** telefon: /

Kapcsolattartó ügyintéző neve: telefon

e-mail cím: /

Székhelye: irsz.:

1	0	8	9
---	---	---	---

 helység: **Budapest közterület: Orczy út szám: 1. em./ajtó:**

Levelezési cím: **Budapest közterület: Orczy út szám: 1. em.**

Cégjegyzék szám/ Nyilvántartási szám:

0	1	0	2	0	0	1	5	0	7	3
---	---	---	---	---	---	---	---	---	---	---

Adószáma:

1	8	4	0	8	3	9	3	1	4	2
---	---	---	---	---	---	---	---	---	---	---

Bankszámlaszáma:

1	0	7	0	0	5	8	1	6	7	9	3	7	0	8	0	5	1	1	0	0	0	0	5
---	---	---	---	---	---	---	---	---	---	---	---	---	---	---	---	---	---	---	---	---	---	---	---

Értékelés: ZÁRTSZEPT 10	Szám: 16-2091	
Melléklet: e	Ügyintéző: Baross G	Előzmény: e

61873
"Baross Géza"

Egyéni vállalkozás esetében:

Kérelmező neve: telefon:

Lakcíme: irsz.: helység: közterület: szám: em./ajtó:

Levelezési cím:

e-mail cím:

Vállalkozó nyilvántartási száma:

Adószáma:

Bankszámlaszáma:

Magánszemélyek esetében:

Kérelmező neve: telefon:

Lakcíme: irsz.: helység: közterület: szám: em./ajtó:

Születési helye: ideje: év hó nap anyja neve:

e-mail cím:

Megjegyzés: Fenti adatok közlése a közterület-használati kérelmek elbírálásához, valamint a közterület-használati hozzájárulásban foglaltak ellenőrzéséhez szükségesek. Az adatokat a Polgármesteri Hivatal Gazdálkodási, illetve Közterület-felügyeleti Ügyosztálya kezeli az információs önrendelkezési jogról és az információszabadságról szóló 2011. évi CXII. törvény alapján.

Közterület-használat ideje: 20

1	9
---	---

 .év

0	9
---	---

 hó

2	8
---	---

 naptól – 20

1	9
---	---

 .év

0	9
---	---

 hó

2	8
---	---

 napig

(Több időpont,- helyszín esetén kérünk listát mellékelni!)

Közterület-használat célja: Szabadidő Sport - Tollaslabda

Kérelemmel érintett közterület nagysága: 3 helyszín - 100 m², 60 fő, db /m² /fő

Közterület helye: Budapest, VIII. kerület Kálvária tér, Horváth Mihály tér, Teleki tér (Fido park) szám előtti járdán, úttesten, zöldterületen vagy:

Megjegyzés (Egyéb tény, körülmény, stb.): 10-15 db tollaslabda pálya felállítása

JW 61

A kérelem benyújtása nem jogosít fel a közterület használatára.

A kérelmező tudomásul veszi, hogy

- a kérelem benyújtása nem jogosítja fel a közterület használatára,
- a Józsefvárosi Önkormányzat tulajdonában lévő közterületek használatáról és használatának rendjéről szóló 37/2017. (IX. 14.) önkormányzati rendelet 21. § (1) bekezdése szerint a közterület használatáért közterület-használati díjat köteles fizetni,
- a közterületen kizárólag a kereskedelmi tevékenységek végzésének feltételeiről szóló 210/2009. (IX.29.) Kormányrendelet 12. § (1) bekezdése alapján a rendelet 5. mellékletében meghatározott termékek árusíthatók.

A kérelemhez a kérelmezőnek az alábbi melléleteket kell csatolnia: (A csatolt mellékletet kérjük X-el jelölni)

1. A közterületen folytatni kívánt tevékenység gyakorlására feljogosító egyszerű okirat másolatát:	
- egyéni vállalkozás esetén: vállalkozói igazolványt,	
- gazdasági társaság, egyéni cég esetén: 30 napnál nem régebbi cégkivonatot, aláírási címpéldányt,	X
- társadalmi és egyéb szervezetek esetében: a nyilvántartásba-vételüket igazoló okiratot,	X
- őstermelők esetén őstermelői igazolványt,	
- vendéglátó terasz létesítése esetén, az azt üzemeltetni kívánó kereskedelmi/vendéglátó egység érvényes bejelentés köteles kereskedelmi tevékenység bejelentését igazoló dokumentumot vagy a Működési Engedélyt	
2. Az igényelt területre vonatkozó méretezett helyszínt ábrázoló vázlatot, amelyen szerepelnie kell a környező utcáknak is. A vázlaton az igényelt területnek - a szükséges méretekkel - így kell szerepelnie, hogy annak nagysága, elhelyezkedése egyértelműen megállapítható legyen. TERASZ, KIOSZK ESETÉN: annak szélessége, hosszúsága; a terasz, kioszk szélének az épület homlokzati falától és a járda szélétől való távolsága; terasz esetén annak az épületnek a bejáratától való távolsága, amelyikhez tartozik; méterben mérve.	
3. Az elhelyezni kívánt építmény, létesítmény, berendezés műszaki leírását és terveit; teraszkérelmekhez a helyszín fotóját is csatolni szükséges.	
4. Meglévő létesítményre vonatkozó közterület-használati hozzájárulás megújítása esetén – városképvédelmi szempontok figyelembevételé miatt – fényképfelvételt kell becsatolni.	
5. Építési engedélyhez kötött építmény esetében vagy építési munkálatokkal összefüggő közterület-használat esetében az építőtől kapott meghatalmazást és a jogszabályban előírt esetekben a jogerős építésügyi hatósági engedélyt csatolni szükséges.	
6. Közút igénybevétele esetén – a 2. pontban foglalt helyszínrajzon túl – a vonatkozó helyszínt ábrázoló forgalomtechnikai vázrajzot, amely beszerezhető a Budapest Közút Zrt. központi ügyfélszolgálatán (1115 Budapest, Bánk bán utca 8-12.) http://budapestkozut.hu	

Figyelmeztetés:

A hiánytalanul kitöltött kérelemnyomtatvány és az előírt mellékletek csatolásán túl, a pontos és egyértelmű helymeghatározás, valamint a meglévő létesítmény fotója elengedhetetlen a benyújtott kérelem érdemi elbírálásához!

A közterület-használatot – különösen – az alábbi jogszabályok szabályozzák:

- Magyarország helyi önkormányzatairól szóló 2011. évi CLXXXIX. törvény
- a Józsefvárosi Önkormányzat tulajdonában lévő közterületek használatáról és használatának rendjéről szóló 37/2017. (IX.14.) önkormányzati rendelet
- Józsefváros Kertületi Építési Szabályzatáról szóló 66/2007.(XII.12.) önkormányzati rendelet
- Budapest főváros rendezési szabályzatáról szóló 5/2015. (II.16.) Főv. Kgy. rendelet
- A településekép védelméről szóló 34/2017. (IX.14.) önkormányzati rendelete

NYILATKOZAT

Alulírott, az általam benyújtott közterület-használati kérelem elbírálásának céljából hozzájárulok személyes adataim történő kezeléséhez, valamint ahhoz, hogy az így tudomásra jutott személyes adataimat a Polgármesteri Hivatal az eljárásban részt vevő szakhatósági állásfoglalások bekérése végett továbbítsa az illetékes hatóságok felé.

Kérelmem benyújtásakor a Polgármesteri Hivatal Gazdálkodási Ügyosztály ügyintézőjétől tájékoztatást kaptam –amelyet tudomásul veszem – az eljárás megindításának napjáról, az ügyintézési határidőről, az ügyemre irányadó jogszabályi rendelkezésekről, jogaimról és kötelezettségeimről, továbbá kötelezettségem elmulasztásának jogkövetkezményeiről, valamint a hivatali elérhetőségről.

Kiíentem, hogy kérelmem teljesítése esetén az általános közigazgatási rendtartásról szóló 2016. évi CL. törvény 82. § (2) bekezdés b) pontja alapján a fellebbezési jogomról lemondok.

Tudomásul veszem, hogy ezáltal az ügyemben hozott határozat annak közlésétől jogerőre emelkedik.

Budapest, 2019. év 09 hó 17. nap.



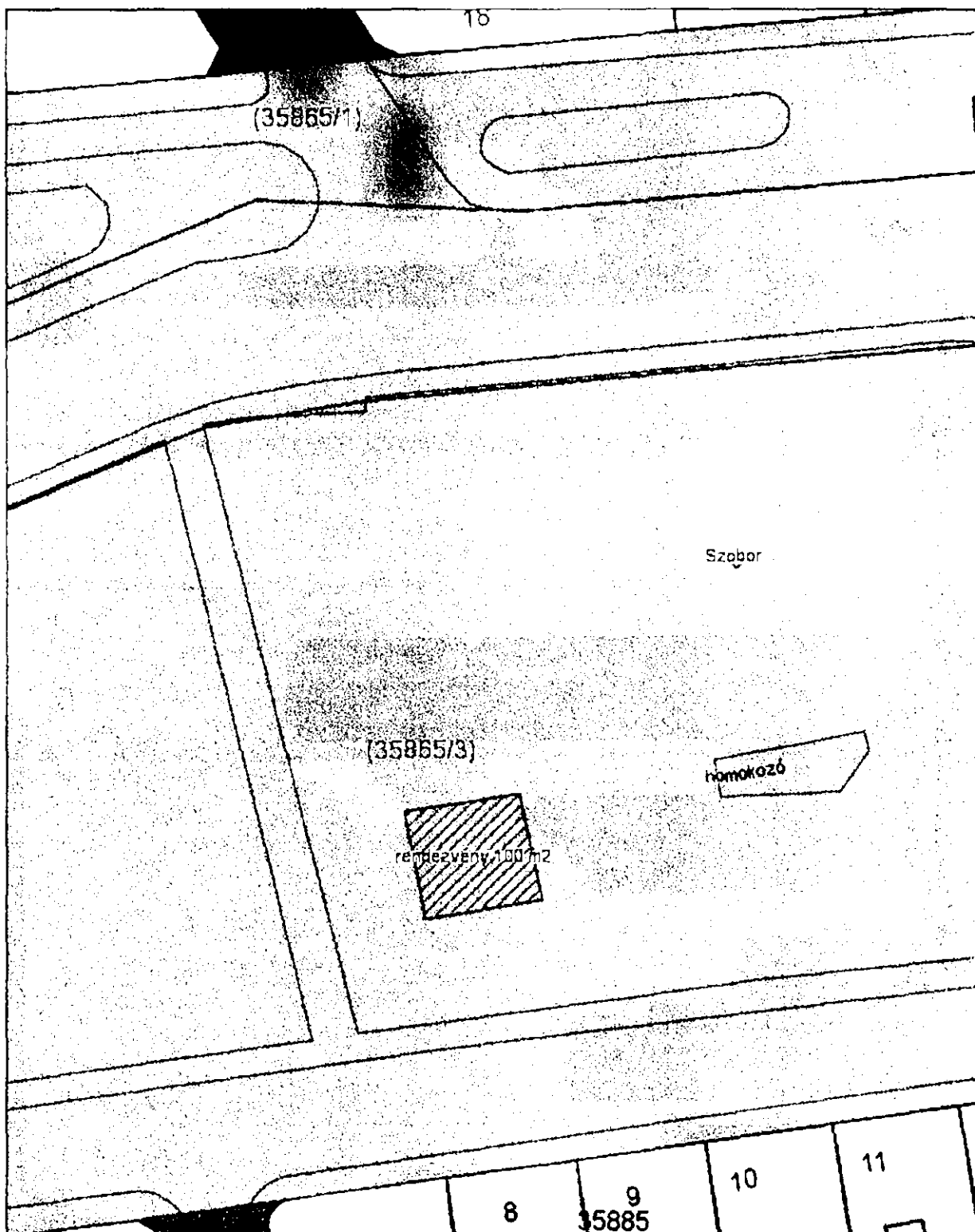
Köszönettel
KÉRELMEZŐ ALÁÍRÁSA

62

Minerva Térinformatikai Rendszer
Budapest Főváros VIII. kerület Józsefvárosi Önkormányzata



Méretarány:681



A térkép tájékoztató jellegű, másolata semmilyen hivatalos eljárásban nem használható fel! Készült az állami alapadatok felhasználásával.
Engedély száma:

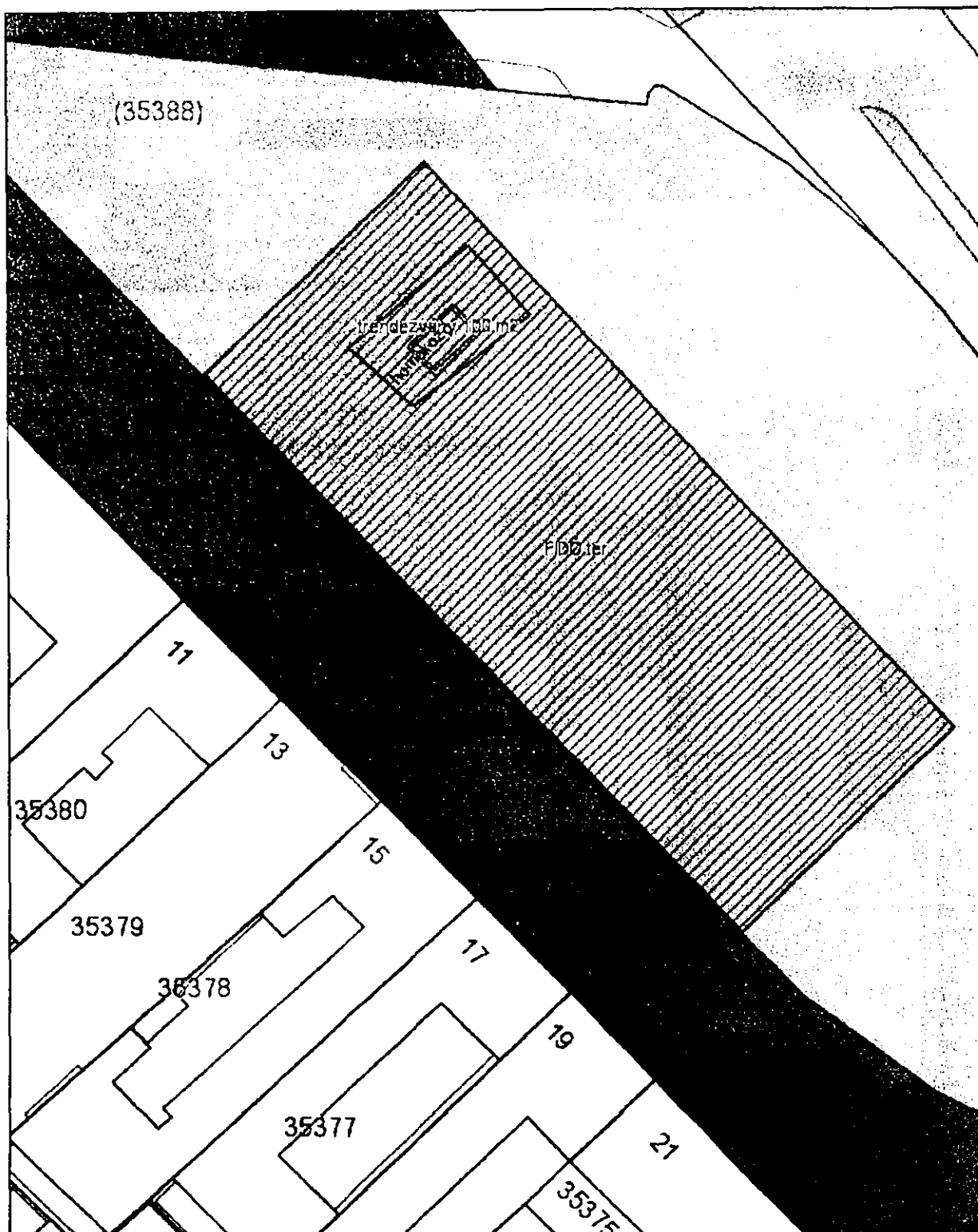
Budapest, 2019 szeptember 18

JW/63

Minerva Térinformatikai Rendszer
Budapest Főváros VIII. kerület Józsefvárosi Önkormányzata



Meretarány:681



A térkép tájékoztató jellegű, másolata semmilyen hivatalos eljárásban nem használható fel! Készült az állami alapadatok felhasználásával.
Engedély száma:

Budapest, 2019 szeptember 18



Méretarány:302



A térkép tájékoztató jellegű, másolata semmilyen hivatalos eljárásban nem használható fel! Készült az állami alapadatok felhasználásával.
Engedély száma:

Budapest, 2019 szeptember 18

Ju65

Budapest Főváros VIII. kerület Józsefvárosi Polgármesteri Hivatal
 Gazdálkodási Ügyosztály
 1082 Budapest
 Baross utca 63-67.

Érkezett: 2019. SZEPTEMBER 06.	Szám: 16-11617
Melléklet: 0	Ügyintéző: Boros J
	Előzmény: la

K É R E L E M
 a Józsefvárosi Önkormányzat tulajdonában lévő közterület használatához

Gazdasági társaságok, egyéni cég, társadalmi és egyéb szervezetek esetében:

Kérelmező neve: Épkar Zrt. telefon:

Kapcsolattartó ügyintéző neve: telefon: +

e-mail cím:

Székhelye: irsz.: 1112 helység: Budapest (u., tér): Németvölgyi út 146.

Levelezési cím: 2019. SZEPTEMBER 06. 59097

Cégjegyzék szám/ Nyilvántartási szám: 01-10-044871 *Építési: 16/116-1/2m*

Bankszámlaszám: 10702136-48594008-51100005

Adószáma: 11266101-2-43

Egyéni vállalkozás esetében:

Kérelmező neve: telefon:

Lakcíme: irsz.: helység: (u., tér): szám: em./ajtó:

Levelezési cím:

e-mail cím:

Vállalkozó nyilvántartási száma:

Adószáma:

Bankszámlaszám:

Magánszemélyek esetében:

Kérelmező neve: telefon:

Lakcíme: irsz.: helység: (u., tér): szám: em./ajtó:

Születési helye: ideje: év hó nap, anyja neve:

e-mail cím:

Megjegyzés: Fenti adatok közlése a közterület-használati kérelmek elbírálásához, valamint a közterület-használati hozzájárulásban foglalt ellenőrzéséhez szükségesek. Az adatokat a Polgármesteri Hivatal Gazdálkodási, illetve Közterület-felügyeleti Ügyosztálya kezeli az információs önrendelési jogról és az információszabadságról szóló 2011. évi CXII. törvény alapján.

Közterület-használat ideje: 201 9. év 10. hó 01. naptól – 201 9. év 10. hó 31. napig
 (Több időpont,- helyszín esetén kérünk listát mellékelni!)

Közterület-használat célja: „Károlyi-Csekonics Palotaegyüttes átfogó, állagmegóvó felújítási munkáinak megvalósítása” tárgyú kivitelezési munkálatokhoz kapcsolódó felvonulási terület biztosítása

Kérelemmel érintett közterület nagysága: 130 m²/db

Közterület helye: Budapest, VIII. kerület Szentkirályi u. 41-43. szám előtti 11 parkolóhely (10 m² parkolóhelyenként) és Budapest, VIII. kerület Múzeum utca 6. szám előtti 2 db parkolóhely (10 m² parkolóhelyenként) a mellékelt dokumentáció alapján.

járdán, úttesten, zöldterületen vagy:

Megjegyzés (Egyéb tény, körülmény, stb.):

[Handwritten signature]
[Handwritten initials]

A kérelmező tudomásul veszi, hogy

- a kérelem benyújtása nem jogosítja fel a közterület használatára,
- a Józsefvárosi Önkormányzat tulajdonában lévő közterületek használatáról és használatának rendjéről szóló 37/2017. (IX. 14.) önkormányzati rendelet 21. § (1) bekezdése szerint a közterület használatáért közterület-használati díjat köteles fizetni,
- a közterületen kizárólag a kereskedelmi tevékenységek végzésének feltételeiről szóló 210/2009. (IX.29.) Kormányrendelet 12. § (1) bekezdése alapján a rendelet 5. mellékletében meghatározott termékek árusíthatók.

A kérelemhez a kérelmezőnek az alábbi melléleteket kell csatolnia: (A csatolt mellékletet kérjük X-el jelölni)

1. A közterületen folytatni kívánt tevékenység gyakorlására feljogosító egyszerű okirat másolatát: - egyéni vállalkozás esetén: vállalkozói igazolványt, - gazdasági társaság, egyéni cég esetén: 30 napnál nem régebbi cégkivonatot, aláírási címpéldányt, - társadalmi és egyéb szervezetek esetében: a nyilvántartásba-vételüket igazoló okiratot, - őstermelők esetén őstermelői igazolványt. - vendéglátó terasz létesítése esetén, az azt üzemeltetni kívánó kereskedelmi/vendéglátó egység érvényes bejelentés köteles kereskedelmi tevékenység bejelentését igazoló dokumentumot vagy a Működési Engedélyt	
2. Az igényelt területre vonatkozó helyszínt ábrázoló vázlatot, amelyen szerepelnie kell a környező utcáknak is. A vázlaton az igényelt területnek - a szükséges méretekkel - úgy kell szerepelnie, hogy annak nagysága, elhelyezkedése egyértelműen megállapítható legyen (TERASZ, KIOSZK ESETÉN: annak szélessége, hosszúsága; a terasz, kioszk szélének az épület homlokzati falától és a járda szélétől való távolsága; terasz esetén annak az üzletnek a bejáratától való távolsága, amelyikhez tartozik; méterben mérve).	
3. Az elhelyezni kívánt építmény, létesítmény, berendezés műszaki leírását és terveit; <i>teraszkérelmekhez a helyszín fotóját is csatolni szükséges.</i>	
4. Meglévő létesítményre vonatkozó közterület-használati hozzájárulás megújítása esetén – városképvédelmi szempontok figyelembevétele miatt – fényképfelvételt kell becsatolni.	
5. <i>Építési engedélyhez kötött építmény esetében vagy építési munkálatokkal összefüggő közterület-használat esetében az építőtől kapott meghatalmazást és a jogszabályban előírt esetekben a jogerős építésügyi hatósági engedélyt csatolni szükséges.</i>	
6. Közút igénybevétele esetén – a 2. pontban foglalt helyszínrajzon túl – a vonatkozó helyszínt ábrázoló forgalomtechnikai vázrajzot, amely beszerezhető a Budapest Közút Zrt. központi ügyfélszolgálatán (1115 Budapest, Bánk bán utca 8-12.)	X

Figyelmeztetés:

A hiánytalanul kitöltött kérelemnyomtatvány és az előírt melléletek csatolásán túl, a pontos és egyértelmű helymeghatározás, valamint a meglévő létesítmény fotója elengedhetetlen a benyújtott kérelem érdemi elbírálásához!

A közterület-használatot – különösen – az alábbi jogszabályok szabályozzák:

- Magyarország helyi önkormányzatairól szóló 2011. évi CLXXXIX. törvény
- a Józsefvárosi Önkormányzat tulajdonában lévő közterületek használatáról és használatának rendjéről szóló 37/2017. (IX.14.) önkormányzati rendelet
- Józsefváros Kerületi Építési Szabályzatáról szóló 66/2007.(XII.12.) önkormányzati rendelet
- Budapest főváros rendezési szabályzatáról szóló 5/2015. (II. 16.) Főv. Kgy. rendelet
- A településképp védelméről szóló 34/2017. (IX.14.) önkormányzati rendelete

NYILATKOZAT

Alulírott, az általam benyújtott közterület-használati kérelmem elbírálásának céljából hozzájárok személyes adataim történő kezeléséhez, valamint ahhoz, hogy az így tudomásra jutott személyes adataimat a Polgármesteri Hivatal az eljárásban részt vevő szakhatósági állásfoglalások bekérése végett továbbítsa az illetékes hatóságok felé.

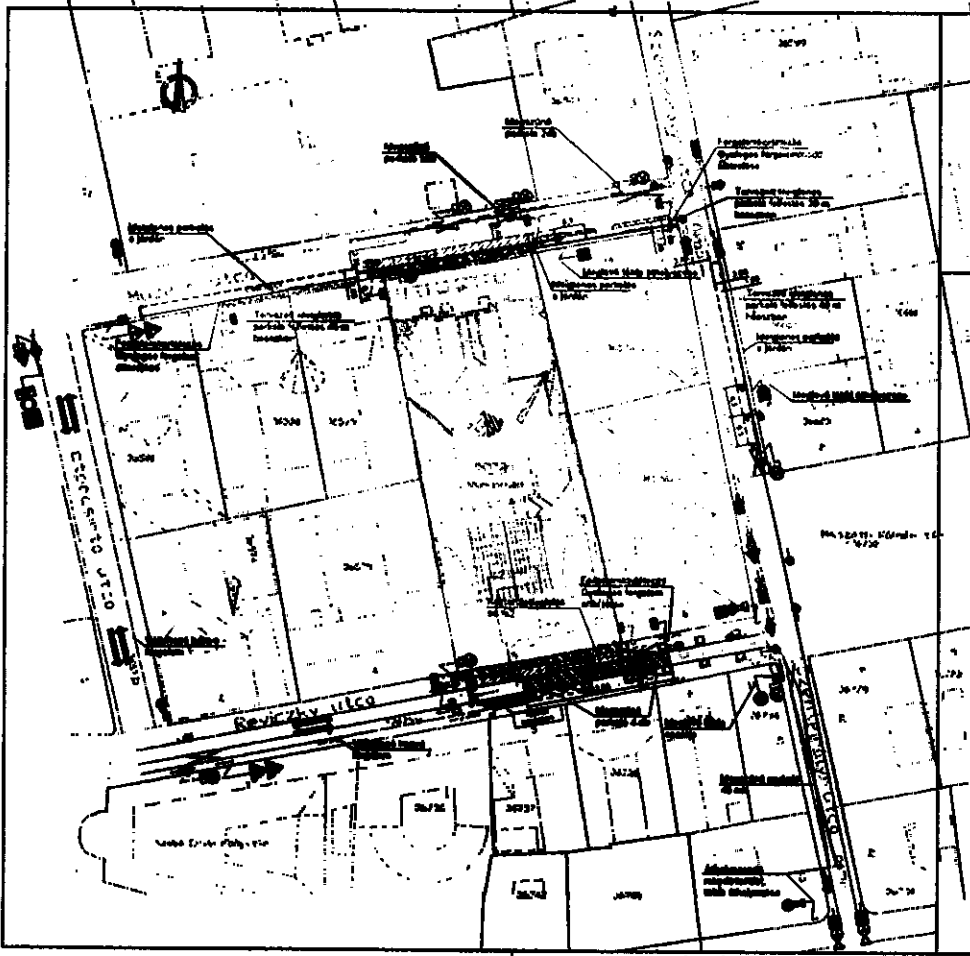
Kérelmem benyújtásakor a Polgármesteri Hivatal Gazdálkodási Ügyosztály ügyintézőjétől tájékoztatást kaptam –amelyet tudomásul vettem – az eljárás megindításának napjáról, az ügyintézési határidőről, az ügyemre irányadó jogszabályi rendelkezésekről, jogaimról és kötelezettségeimről, továbbá kötelezettségem elmulasztásának jogkövetkezményeiről, valamint a hivatali elérhetőségről.

Kijelentem, hogy kérelmem teljesítése eset én a közigazgatási hatósági eljárás és szolgáltatás általános szabályairól a 2004. évi CXL. törvény 2004. évi CXL. törvény 73/A. § (1) bekezdés b) pontja alapján a fellebbezési jogomról lemondok. Tudomásul veszem, hogy ezáltal az ügyemben hozott határozat annak közlésekor jogerőre emelkedik.

Budapest, 2019. év 09 hó 04. nap.

KÉRELMEZŐ ALÁÍRÁSA

Handwritten signature and number 67



JELMAGYARÁZAT

	Művelési terv		Művelési terv
	Közlekedési terv		Művelési terv
	Földrajzi terv		Művelési terv
	Művelési terv		Művelési terv
	Művelési terv		Művelési terv
	Művelési terv		Művelési terv

10-6-2017			
Központi-területi igazgatóságok			
FORDALOMTÁJÉKOZTATÁS			
Földrajzi terv		Művelési terv	
Közlekedési terv		Művelési terv	
Művelési terv		Művelési terv	
Művelési terv		Művelési terv	
Művelési terv		Művelési terv	

Handwritten signature and date: J. 68

A kérelmező tudomásul veszi, hogy

- a kérelem benyújtása nem jogosítja fel a közterület használatára,
- a Józsefvárosi Önkormányzat tulajdonában lévő közterületek használatáról és használatának rendjéről szóló 37/2017. (IX. 14.) önkormányzati rendelet 21. § (1) bekezdése szerint a közterület használatáért közterület-használati díjat köteles fizetni,
- a közterületen kizárólag a kereskedelmi tevékenységek végzésének feltételeiről szóló 210/2009. (IX.29.) Kormányrendelet 12. § (1) bekezdése alapján a rendelet 5. mellékletében meghatározott termékek árusíthatók.

A kérelemhez a kérelmezőnek az alábbi melléleteket kell csatolnia: (A csatolt mellékletet kérjük X-el jelölni)

1. A közterületen folytatni kívánt tevékenység gyakorlására feljogosító egyszerű okirat másolatát:	
- egyéni vállalkozás esetén: vállalkozói igazolványt,	
- gazdasági társaság, egyéni cég esetén: 30 napnál nem régebbi cégkivonatot, aláírási címpéldányt,	
- társadalmi és egyéb szervezetek esetében: a nyilvántartásba-vételüket igazoló okiratot,	
- őstermelők esetén őstermelői igazolványt.	
- vendéglátó terasz létesítése esetén, az azt üzemeltetni kívánó kereskedelmi/vendéglátó egység érvényes bejelentés köteles kereskedelmi tevékenység bejelentését igazoló dokumentumot vagy a Működési Engedélyt	
2. Az igényelt területre vonatkozó méretezett helyszínt ábrázoló vázlatot, amelyen szerepelnie kell a környező utcáknak is. A vázlaton az igényelt területnek - a szükséges méretekkel - úgy kell szerepelnie, hogy annak nagysága, elhelyezkedése egyértelműen megállapítható legyen. TERASZ, KIOSZK ESETÉN: annak szélessége, hosszúsága; a terasz, kioszk szélének az épület homlokzati falától és a járda szélétől való távolsága; terasz esetén annak az üzletnek a bejáratától való távolsága, amelyikhez tartozik; méterben mérve.	
3. Az elhelyezni kívánt építmény, létesítmény, berendezés műszaki leírását és terveit; teraszkérelmekhez a helyszín fotóját is csatolni szükséges.	
4. Meglévő létesítményre vonatkozó közterület-használati hozzájárulás megújítása esetén - városképvédelmi szempontok figyelembevétele miatt - fényképfelvételt kell becsatolni.	
5. Építési engedélyhez kötött építmény esetében vagy építési munkálatokkal összefüggő közterület-használat esetében az építetőről kapott meghatalmazást és a jogszabályban előírt esetekben a jogerős építésügyi hatósági engedélyt csatolni szükséges.	
6. Közút igénybevétele esetén - a 2. pontban foglalt helyszínrajzon túl - a vonatkozó helyszínt ábrázoló forgalomtechnikai vázrajzot, amely beszerezhető a Budapest Közút Zrt. központi ügyfélszolgálatán (1115 Budapest, Bánk bán utca 8-12.) http://budapestkozut.hu	

Figyelmeztetés:

A hiánytalanul kitöltött kérelemnyomtatvány és az előírt melléletek csatolásán túl, a pontos és egyértelmű helymeghatározás, valamint a meglévő létesítmény fotója elengedhetetlen a benyújtott kérelem érdemi elbírálásához!

A közterület-használatot - különösen - az alábbi jogszabályok szabályozzák:

- Magyarország helyi önkormányzatairól szóló 2011. évi CLXXXIX. törvény
- a Józsefvárosi Önkormányzat tulajdonában lévő közterületek használatáról és használatának rendjéről szóló 37/2017. (IX. 14.) önkormányzati rendelet
- Józsefváros Kerületi Építési Szabályzatáról szóló 66/2007.(XII.12.) önkormányzati rendelet
- Budapest főváros rendezési szabályzatáról szóló 5/2015. (II. 16.) Főv. Kgy. rendelet
- A településképp védelméről szóló 34/2017. (IX.14.) önkormányzati rendelete

NYILATKOZAT

Alulírott, az általam benyújtott közterület-használati kérelmem elbírálásának céljából **hozzájárulok** személyes adataim történő kezeléséhez, valamint ahhoz, hogy az így tudomásra jutott személyes adataimat a Polgármesteri Hivatal az eljárásban részt vevő szakhatósági állásfoglalások bekérése végett továbbítsa az illetékes hatóságok felé.

Kérelmem benyújtásakor a Polgármesteri Hivatal Gazdálkodási Ügyosztály ügyintézőjétől tájékoztatást kaptam -amelyet **tudomásul vettem** - az eljárás megindításának napjáról, az ügyintézési határidőről, az ügyemre irányadó jogszabályi rendelkezésekről, jogaimról és kötelezettségeimről, továbbá kötelezettségem elmulasztásának jogkövetkezményeiről, valamint a hivatali elérhetőségről.

Kijelentem, hogy kérelmem teljesítése esetén az általános közigazgatási rendtartásról szóló 2016. évi CL. törvény 82. § (2) bekezdés b) pontja alapján a fellebbezési jogomról lemondok.

Tudomásul veszem, hogy ezáltal az ügyemben hozott határozat annak közlésekor jogerőre emelkedik.

Budapest, 20. 19. év 09 hó 08. nap.

CODECSA HU Kft

1082 Budapest, Horváth Mihály tér 17

Cg. 01-09-326261

NIF: 26362928-2-42

NIF comunitario: HU26362928

KÉRELMEZŐ ALÁÍRÁSA

címzett: Codecsa HU Kft

cím: 1082 Budapest
Horváth Mihály tér 17.

nyilv. szám: 19US6214

iktatószám: 46 / 007540-0002 / 2019

tárgy: 8. kerület Mikszáth Kálmán tér 3.

ügyszám:

A Társaságunkhoz érkezett, „Budapest VIII. kerület, Mikszáth Kálmán tér 3. homlokzati állvány” tárgyú kérelemre az alábbi forgalomtechnikai kezelői véleményt adjuk.

Forgalomtechnikai kezelői véleményünk 6 hónapig, vagy az ebben a 6 hónapban kérelmezett érvényes közterület-használati engedélyben meghatározott időszak végéig érvényes.

A korlátozás kisforgalmú időszakban, a közúti forgalom lehető legkisebb zavarásával történjen. Az úttartozékokban kár nem keletkezhet. Az esetleges károk helyreállítása a kérelmező feladata.

A jóváhagyott közterület-használati kérelemtől eltérni csak Társaságunkkal egyeztetett módon lehet. A tervtől eltérő munkavégzés, vagy feltételeink be nem tartása esetén hozzájárulásunk érvényét veszti.

A gyalogosforgalom szabad mozgását biztosítani kell. A forgalom alatt álló közútra gyalogos a forgalommal párhuzamosan nem terelhető. A gyalogosok részére a járdán minimum 1,5 m szabad keresztmetszeti szélesség megtartása szükséges.

Tárgyi közterület-használati kérelmet a tulajdonos Önkormányzattal dokumentáltan szükséges egyeztetni, a közterület-használati engedélyt az Önkormányzattól meg kell kérni.

A hozzájárulásunkban megállapított feltételekkel szemben kérelemmel a Budapest Főváros Kormányhivatala III. Kerületi Hivatalához lehet fordulni.

Forgalomtechnikai kezelői hozzájárulásunkat a Magyarország helyi önkormányzatairól szóló 2011. évi CLXXXIX. törvény 23. § (4) bekezdés 1. pontja, a közúti közlekedésről szóló 1988. évi I. törvény 33. és 34. §-ai, az utak forgalomszabályozásáról és a közúti jelzések elhelyezéséről szóló 20/1984. (XII.21.) KM rendelet 2. §-a, valamint a fővárosi helyi közutak kezelésének és üzemeltetésének szakmai szabályairól, továbbá az útépitések, a közterületet érintő közmű-, vasút- és egyéb építések és az útburkolatbontások szabályozásáról szóló 34/2008. (VII. 15.) Főv. Kgy. rendelet alapján, mint Operatív kezelő adtuk ki.

Budapest, 2019. augusztus 13.

BUDAPESTI KÖZÚT
Zártkörűen Működő Részvénytársaság
1091 Budapest, Horváth Mihály tér 17.
Tárgyszám: 19US6214/2019
Cégjegyzékszám: 01-10-047164
Bankszámla: Budapesti Bank Zrt. 1091 KÖZÚT-00000000000000000000



mérnökségvezető

létesítmény főmérnök

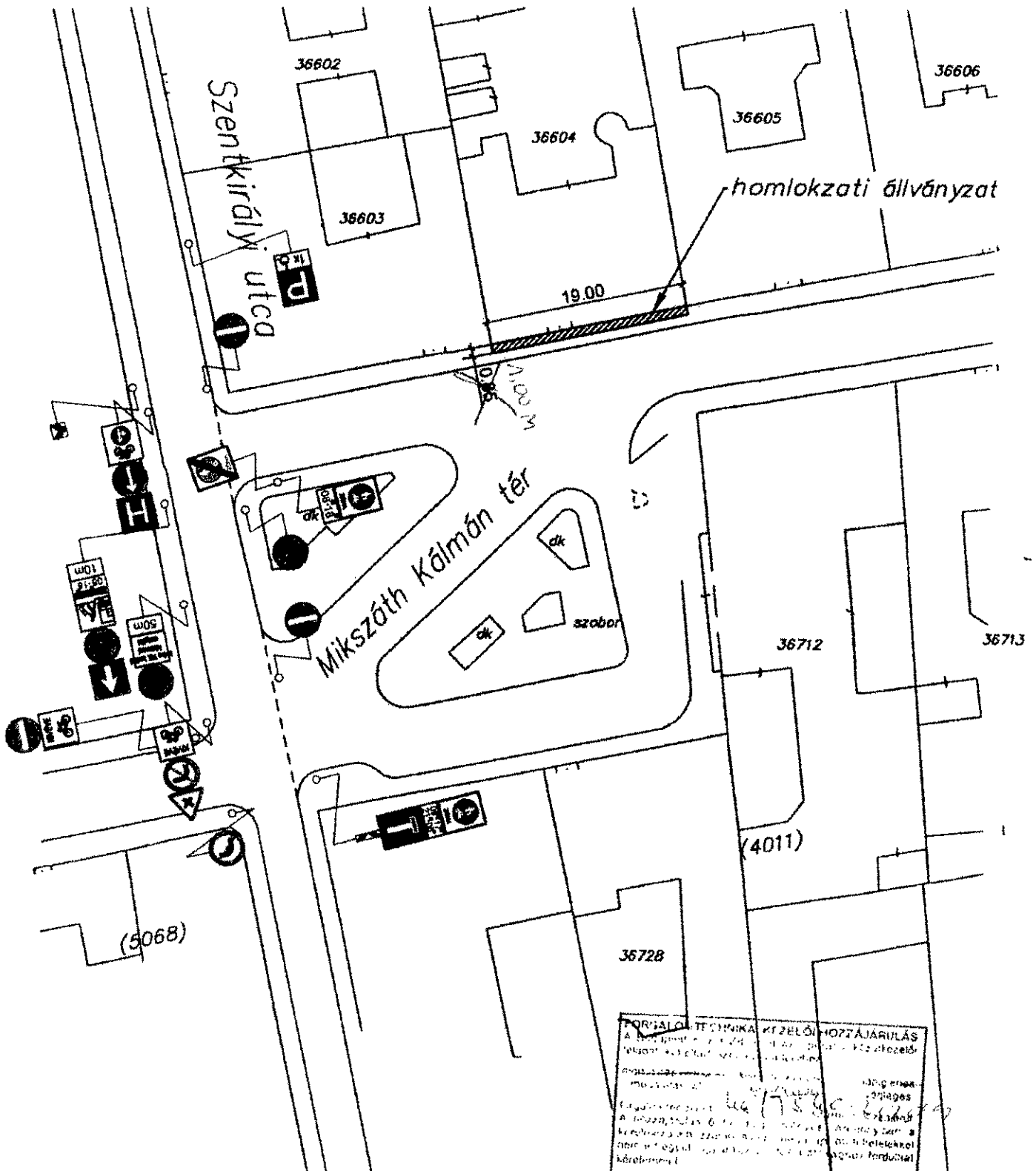
Budapest Közút
Zártkörűen Működő Részvénytársaság
cégjegyzékszám: 01-10-047164
postacím: Budapest Közút Zrt. Budapest Pf. 86. 1518

telefon: +36 1 776-6134
fax: +36 1 776-6212
web: www.budapestkozut.hu
e-mail: budapestkozut@budapestkozut.hu



71

Mikszáth Kálmán tér 3.
 homlokzati állvány telepítése
 2019.09.01-től



FORGALOMTECHNIKAI FELŐLÍRÓJÁRULÁS
 A forgalomtechnikai felőljárulás a közlekedésbiztonság érdekében szükséges a közlekedési szabályok betartásának biztosításához.
 A forgalomtechnikai felőljárulás a közlekedési szabályok betartásának biztosításához szükséges a közlekedési szabályok betartásának biztosításához.
 A forgalomtechnikai felőljárulás a közlekedési szabályok betartásának biztosításához szükséges a közlekedési szabályok betartásának biztosításához.
 A forgalomtechnikai felőljárulás a közlekedési szabályok betartásának biztosításához szükséges a közlekedési szabályok betartásának biztosításához.
 A forgalomtechnikai felőljárulás a közlekedési szabályok betartásának biztosításához szükséges a közlekedési szabályok betartásának biztosításához.
 A forgalomtechnikai felőljárulás a közlekedési szabályok betartásának biztosításához szükséges a közlekedési szabályok betartásának biztosításához.

2019 AUG 13.

Kapcsa Fellegi
 telepítési nyilvántartó

Ju/72



BUDAPEST FŐVÁROS VIII. KERÜLET JÓZSEFVÁROSI ÖNKORMÁNYZAT

DR. SÁRA BOTOND
POLGÁRMESTER

Ügyintéző:

Tel.:

Fax:

e-mail:

Tárgy: közterület használati hozzájárulás

Ügyiratszám: 16/337-7/2019.

HATÁROZAT

CODECSA HU Kft. (adószám: 26362928-2-42 székhely: 1082 Budapest, Horváth Mihály tér 17.) – a továbbiakban kérelmező – közterület használat iránt előterjesztett kérelmének helyt adok és

2019. szeptember 01-től 2019. december 31-ig

hozzájárulok

a Budapest Főváros VIII. kerület Józsefvárosi Önkormányzat tulajdonában lévő Budapest VIII. kerület, Mikszáth Kálmán tér 3. szám előtti 17 m² járda építési munkaterület (homlokzati állvány elhelyezése) céljából történő igénybeviteléhez.

Az önkormányzati hatóság kötelezi a kérelmezőt arra, hogy közterület-használati díj címén fizessen meg a Budapest Főváros VIII. kerület Józsefvárosi Önkormányzat OTP Bank Nyrt.-nél vezetett 11784009-15508009-10040007 számú számlájára a határozat kézhezvételétől számított 5 napon belül egy összegben **nettó 871.080 Ft + ÁFA, összesen bruttó 1.106.272,- Ft, azaz egymillió-százhaty-ezer-kettőszázhetvenkettő forint** közterület-használati díjat.

E határozat a közléssel véglegessé válik és ellene fellebbezésnek helye nincs.

INDOKOLÁS

Kérelmező közterület-használati hozzájárulás iránt kérelmet nyújtott be a Budapest Főváros VIII. kerület Józsefvárosi Önkormányzathoz (továbbiakban: Önkormányzat) 2019. augusztus 16. napján. Kérelme szerint az Önkormányzat tulajdonában lévő Budapest VIII. kerület, Mikszáth Kálmán tér 3. szám előtti 17 m² járdát építési munkaterület (homlokzati állvány elhelyezése) céljából kívánja igénybe venni.

A közterületek rendeltetéstől eltérő használatának szabályait Budapest VIII. kerületben a Józsefvárosi Önkormányzat tulajdonában lévő közterületek használatáról és használatának rendjéről szóló 37/2017. (IX.14.) önkormányzati rendelet (a továbbiakban: Rendelet) szabályozza.

Kérelmező beadványa megfelel a Rendeletben előírtaknak és az abban meghatározott dokumentumokat csatolta, amelyek alapján megállapítottam, hogy a közterület-használat megfelel a jogszabályi előírásoknak, ezért ahhoz a Képviselő-testülettől biztosított átruházott hatáskörömben eljárva hozzájárultam.



BUDAPEST FŐVÁROS VIII. KERÜLET JÓZSEFVÁROSI ÖNKORMÁNYZAT

DR. SÁRA BOTOND
POLGÁRMESTER

A közterület használatáért kérelmező a Rendeletben meghatározott díjat köteles fizetni, az önkéntes teljesítés elmaradása esetében a rendelkező részben foglalt közterület használata jogellenes közterület használatnak minősül, amelynek jogkövetkezményeit a Rendelet 31. §-a és a közösségi együttélés alapvető szabályairól és ezek elmulasztásának jogkövetkezményeiről szóló 18/2016. (VI.02.) önkormányzati rendelet tartalmazza.

A közterület-használati díj járda esetén a Rendelet 1. számú mellékletének 2a. pontja alapján került meghatározásra. A közterület-használati díj számítása az alábbiak szerint alakul: 420,- Ft/m²/nap - alapulvételével került meghatározásra, azaz 420,- Ft * 17 m² * 122 nap + ÁFA.

A közterületet használó köteles a használat céljára engedélyezett területet és annak környezetét folyamatosan tisztán, balesetmentesen, rendezett állapotban tartani, és a közterület használat időtartama alatt a szükséges állagmegóvási, karbantartási és tisztántartási kötelezettségét teljesíteni.

Amennyiben a közterület-használat során a használattal összefüggésben a terület megrongálódik, abban kár keletkezik, illetve a közterület használó a használattal másnak kárt okoz, úgy a közterület használó a rongálódást saját költségén köteles helyreállítani és a kárt megtéríteni.

A közterület használat kapcsán elhelyezni kívánt létesítmények, berendezések, egyéb tárgyak biztonságos elhelyezéseért, őrzéséért a közterületet használó felel, azok esetleges megrongálódása esetén az Önkormányzat felé kártérítési igényel nem élhet.

A közterület-használati jogosultság nem pótolja a jogszabályokban előírt egyéb – hatósági, illetve szakhatósági – engedélyek (pl. építésügyi, egészségügyi, rendészeti szakhatóságok engedélyei) beszerzését és csak a közreműködő szakhatóságok hozzájárulásában foglalt előírások megvalósítása esetén érvényes.

A közterület-használati hozzájárulás eredeti példányát, vagy annak hiteles másolatát, valamint a díjfizetési kötelezettség teljesítését igazoló dokumentumot a tevékenységet folytató személy köteles a helyszínen magánál tartani és ellenőrzésre jogosult személyek felhívására bemutatni.

A közterület-használati hozzájárulás a Rendelet 17. §-ban meghatározott okok miatt megszűnik, a Rendelet 17. § (3) és (4) bekezdésében valamint a 18. §-ban szabályozott esetben visszavonható.

A közterület használatra vonatkozó jogosultság megszűnése után használó köteles a közterület eredeti állapotát kártalanítási igény nélkül saját költségén helyreállítani.

A közterület használó köteles az engedélyezett időtartam lejártát követően a közterület használatával minden kártalanítási és csereterület biztosítására irányuló igény nélkül haladéktalanul felhagyni, és az eredeti állapotnak megfelelően a közterület tulajdonosának rendelkezésére bocsátani.



BUDAPEST FŐVÁROS VIII. KERÜLET JÓZSEFVÁROSI ÖNKORMÁNYZAT

DR. SÁRA BOTOND
POLGÁRMESTER

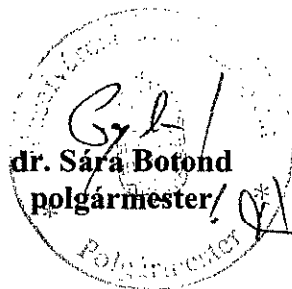
Amennyiben a közterület használó a közterületet a jelen határozatban meghatározott idő után is használni kívánja, köteles a lejárató idő előtt újabb kérelmet benyújtani. A közterületet tovább használni csak az újabb hozzájárulás birtokában lehet.

A rendelkező részben foglalt döntés Rendelet 6. § (2) bekezdés 9. pontjában, 12. § (1) bekezdésében, 16. § (3) bekezdésében, 21. §-ban és a 24. § (1)-(2) bekezdésében és a melléklet 2.a. pontjában foglalt jogszabályi előírásokon alapszik, melyet a döntéshozó az általános közigazgatási rendtartásról szóló 2016. évi CL. törvény a 80-81. §-ai szerinti határozatban rendelt kiadni.

Hatáskörömet a Rendelet 15.§ (3) bekezdés a) pontja állapítja meg.

Jelen döntés ellen a fellebbezési lehetőség kizárását az Ákr. 82. § (2) bekezdés b) pontja biztosítja.

Budapest, 2019. augusztus 29.



A határozatról értesülnek:

- 1) a kérelmező,
- 2) a BRFK. VIII. kerületi Rendőrkapitányság,
- 3) a Budapest Főváros VIII. kerület, Józsefvárosi Polgármesteri Hivatal Közterület-felügyeleti Ügyosztály,
- 4) a Budapest Főváros VIII. kerület, Józsefvárosi Polgármesteri Hivatal Hatósági Ügyosztály,
- 5) a Budapest Főváros VIII. kerület, Józsefvárosi Polgármesteri Hivatal Pénzügyi Ügyosztály,
- 6) Irattár

Handwritten initials and the number 75.

Budapest Főváros VIII. kerület Józsefvárosi Polgármesteri Hivatal
Gazdálkodási Ügyosztály
1082 Budapest
Baross utca 63-67.

K É R E L E M

a Józsefvárosi Önkormányzat tulajdonában lévő közterület használatához

Érkezett: 2019. Szept. 06.	Szám: 16-1461/12
Melléklet: M	Ügyintéző: Boros G
	Előzmény: le

Kérjük a nyomtatványt olvashatóan, nyomtatott betűvel kitölteni!

Gazdasági társaságok, egyéni cég, társadalmi és egyéb szervezetek esetében:

Kérelmező neve: GARAGE KFT. telefon: +

Kapcsolattartó ügyintéző neve: Benjamin (meghat) +36 30 486 3319

e-mail cím:

Székhelye: irsz.: 1088 helység: Budapest (u., tér): Múzeum u 9. szám

Levelezési cím: ua

Cégjegyzék szám/ Nyilvántartási szám: 01-09-262067

Bankszámlaszáma: 11709057-20001285- OTP

Adószáma: 10830640-2-42

Egyéni vállalkozás esetében:

Kérelmező neve: telefon:

Lakcíme: irsz.: helység: (u., tér): szám: em./ajtó:

Levelezési cím:

e-mail cím:

Vállalkozó nyilvántartási száma:

Adószáma:

Bankszámlaszáma:

Magánszemélyek esetében:

Kérelmező neve: telefon:

Lakcíme: irsz. helység: (u., tér): szám: em./ajtó:

Születési helye: ideje: év hó nap, anyja neve:

e-mail cím:

Megjegyzés: Fenti adatok közlése a közterület-használati kérelmek elbírálásához, valamint a közterület-használati hozzájárulásban foglaltak ellenőrzéséhez szükségesek. Az adatokat a Polgármesteri Hivatal Gazdálkodási, illetve Közterület-felügyeleti Ügyosztálya kezeli az információs önrendelési jogról és az információszabadságról szóló 2011. évi CXII. törvény alapján.

Közterület-használat ideje: 2019. év 09. hó 25. naptól – 2019. év 10. hó 31. napig

(Több időpont,- helyszín esetén kérünk listát mellékelni!)

Közterület-használat célja: építési munka terület

Kérelemmel érintett közterület nagysága: 1 db parkoló hely m²/db

Közterület helye: Budapest, VIII. kerület **Kőfaragó u. 8** szám előtti

Járdán, úttesten, zöldterületen vagy:

Megjegyzés (Egyéb tény, körülmény, stb.):

Kérelem benyújtása nem jogosít fel a közterület használatra.

Handwritten signature
76

A kérelmező tudomásul veszi, hogy

- a kérelem benyújtása nem jogosítja fel a közterület használatára,
- a Józsefvárosi Önkormányzat tulajdonában lévő közterületek használatáról és használatának rendjéről szóló 37/2017. (IX. 14.) önkormányzati rendelet 21. § (1) bekezdése szerint a közterület használatáért közterület-használati díjat köteles fizetni,
- a közterületen kizárólag a kereskedelmi tevékenységek végzésének feltételeiről szóló 210/2009. (IX. 29.) Kormányrendelet 12. § (1) bekezdése alapján a rendelet 5. mellékletében meghatározott termékek árusíthatók.

A kérelemben a kérelmezőnek az alábbi melléleteket kell csatolnia: (A csatolt mellékletet kérjük X-el jelölni)

1. A közterületen folytatni kívánt tevékenység gyakorlására feljogosító egyszerű okirat másolatát: - egyéni vállalkozás esetén: vállalkozói igazolványt, - gazdasági társaság, egyéni cég esetén: 30 napnál nem régebbi cégkivonatot, aláírási címpéldányt, - társadalmi és egyéb szervezetek esetében: a nyilvántartásba-vételüket igazoló okiratot, - östermelők esetén östermelői igazolványt. - vendéglátó terasz létesítése esetén, az azt üzemeltetni kívánó kereskedelmi/vendéglátó egység érvényes bejelentés köteles kereskedelmi tevékenység bejelentését igazoló dokumentumot vagy a Működési Engedélyt	
2. Az igényelt területre vonatkozó helyszínt ábrázoló vázlatot, amelyen szerepelnie kell a környező utcáknak is. A vázlaton az igényelt területnek - a szükséges méretekkel - úgy kell szerepelnie, hogy annak nagysága, elhelyezkedése egyértelműen megállapítható legyen (TERASZ, KIOSZK ESETÉN: annak szélessége, hosszúsága; a terasz, kiosk szélének az épület homlokzati falától és a járda szélétől való távolsága; terasz esetén annak az üzletnek a bejáratától való távolsága, amelyikhez tartozik; méterben mérve).	
3. Az elhelyezni kívánt építmény, létesítmény, berendezés műszaki leírását és terveit; <i>teraszkérelmekhez a helyszíni fotót is csatolni szükséges.</i>	
4. Meglévő létesítményre vonatkozó közterület-használati hozzájárulás megújítása esetén – városképvédelmi szempontok figyelembevétele miatt – fényképfelvételt kell becsatolni.	
5. Építési engedélyhez kötött építmény esetében vagy építési munkálatokkal összefüggő közterület-használat esetében az építőtől kapott meghatalmazást és a jogszabályban előírt esetekben a jogerős építésügyi hatósági engedélyt csatolni szükséges.	
6. Közút igénybevétele esetén – a 2. pontban foglalt helyszínrajzon túl – a vonatkozó helyszínt ábrázoló forgalomtechnikai vázrajzot, amely beszerezhető a Budapest Közút Zrt. központi ügyfélszolgálatán (1115 Budapest, Bánk bán utca 8-12.)	X

Figyelmeztetés:

A hiánytalanul kitöltött kérelemnyomtatvány és az előírt mellékletek csatolásán túl, a pontos és egyértelmű helymeghatározás, valamint a meglévő létesítmény fotója elengedhetetlen a benyújtott kérelem érdemi elbírálásához!

A közterület-használatot – különösen – az alábbi jogszabályok szabályozzák:

- Magyarország helyi önkormányzatairól szóló 2011. évi CLXXXIX. törvény
- a Józsefvárosi Önkormányzat tulajdonában lévő közterületek használatáról és használatának rendjéről szóló 37/2017. (IX. 14.) önkormányzati rendelet
- Józsefvárosi Kertületi Építési Szabályzatáról szóló 66/2007. (XII. 12.) önkormányzati rendelet
- Budapest főváros rendezési szabályzatáról szóló 5/2015. (II. 16.) Főv. Kgy. rendelet
- A településkép védelméről szóló 34/2017. (IX. 14.) önkormányzati rendelet

NYILATKOZAT

Alulírott, az általam benyújtott közterület-használati kérelem elbírálásának céljából *hozzájárulok* személyes adataim történő kezeléséhez, valamint ahhoz, hogy az így tudomásra jutott személyes adataimat a Polgármesteri Hivatal az eljárásban részt vevő szakhatósági állásfoglalások bekérése végett továbbítsa az illetékes hatóságok felé.

Kérelmem benyújtásakor a Polgármesteri Hivatal Gazdálkodási Ügyosztály ügyintézőjétől tájékoztatást kaptam –amelyet *tudomásul vettem* – az eljárás megindításának napjáról, az ügyintézési határidőről, az ügyemre irányadó jogszabályi rendelkezésekről, jogaimról és kötelezettségeimről, továbbá kötelezettségem elmulasztásának jogkövetkezményeiről, valamint a hivatali cselekettségéről.

Kiintetem, hogy kérelmem teljesítése eset én az általános közigazgatási rendtartásról szóló 2016. évi CL. törvény 82. § (2) bekezdés b) pontja alapján a fellebbezési jogomról lemondok.

Tudomásul veszem, hogy ezáltal az ügyemben hozott határozat annak közlésekor jogerőre emelkedik.

Budapest, 20... év ... hó nap.

KÉRELMEZŐ ALÁÍRÁSA

[Handwritten signature]
77

MŰSZAKI LEÍRÁS

a VIII., Kőfaragó utca 8.
KÖZTERÜLETFOGLALÁS – TEHERGÉPJÁRMŰVEK BEKÖZLEKEDÉSE
FORGALOMTECHNIKAI TERVÉHEZ

Az építés alatt kialakítandó ideiglenes forgalmi rendet a mellékelt forgalomtechnikai terv (F-4. számú rajz) tartalmazza.

Az építkezéshez kapcsolódóan a nagyobb tehergépjárművek behaladásakor szükséges az ábrázolt ideiglenes forgalmi rend bevezetése. A behaladás jelzőörök segítségével történik.

A Kőfaragó utca Gyulai Pál utcai, illetve Somogyi Béla utcai végén jelzőörök segítik a behaladó jármű mozgását, ideiglenesen az adott útszakaszon az átmenő forgalom korlátozását. A megállási tilalmakat az adott ütemű munkálatok előtt legalább 72 órával ki kell helyezni, a munkálatok időtartamára utaló kiegészítő táblával együtt. A lezárás bevezetése előtt az érintett ingatlanok tulajdonosait, bérlőit előzetesen értesíteni szükséges!

A behaladás során a gyalogosforgalom nem kerül korlátozásra.


Az építési munkák során a ki- és bejáratokon a személy és gépjárműforgalmat is biztosítani kell.

A munkálatok befejezését követően az eredeti forgalmi rendet haladéktalanul helyre kell állítani!

A vonatkozó rendeleteknek megfelelően a tárgyi munka forgalomtechnikai tervét a Budapest Közút ZRt. Forgalomtechnikai Igazgatóságával, illetve a BKK ZRt. Közlekedésszervezés Forgalmi Technológia részlegével egyeztettem.

A kivitelezés megkezdése előtt két nappal értesíteni kell a BKK INFO-t a 317-1173-as telefonszámon. Az általános munkavédelmi előírásokon túl a forgalomkorlátozás más különleges kitéltet nem igényel. Ezen terv az érvényes előírásoknak, a 2/1984. (I.29.) KM-BM számú, valamint az 5/1987. (V.31.) KM-BM számú együttes rendeletekkel módosított 1/1975. (II.5.) KPM-BM számú rendeletben (KRESZ) és a 20/1984 (XII.21.) KM számú rendeletben foglaltaknak megfelel.

Budapest, 2019. május



tervező

kamarai azonosító :



címzett: **Bak és Társa Közút Kft.**

nyilv. szám: 19US3857

cím: 1042 Budapest
Virág utca 39. fszt. 1.

iktatószám: 46 / 005013-0002 / 2019

tárgy: 8. kerület Kőfaragó utca 8., közterület-
foglalás, tehergépjárművek beközeledése

ügylétező:

A Társaságunkhoz érkezett, „Budapest 8. kerület Kőfaragó utca 8., közterület-foglalás, tehergépjárművek beközeledése” tárgyú kiviteli tervdokumentációra forgalomtechnikai kezelői hozzájárulást az alábbi feltételekkel adjuk meg.

RÖVID IDEJŰ (max. 15 perces) lezárás végezhető a tárgyi terv alapján. Az ideiglenes jelzőablák ép, fényvisszaverő fóliás felületűek legyenek, és tiszta állapotban kerüljenek kihelyezésre. Az Útügyi Műszaki előírásokban foglaltakat be kell tartani, különös tekintettel a magassági elhelyezésre vonatkozó kritériumokra.

A kivitelezés során a munkaterületet zárt, min. 1,5 m magas, rácsos elrendezésű, cégjelzéssel ellátott elkorlátozó elemsorral kell lehatárolni, amely 100 km/h szélterhelésnek ellenáll. Megfelelő éjszakai megvilágítást kell alkalmazni.

A gyalogosforgalom munkaterülettől elhatárolt szabad mozgását biztosítani kell, akadály esetén min. 1 m széles provizóriummal át kell vezetni. A forgalom alatt álló közútra a gyalogos nem terelhető.

A munkaterület mellett, forgalmi sávban munkagép, ember nem tartózkodhat, a munkaterületről kikerülő anyag, építési anyag és törmelék nem tárolható.

A bontott és az építési anyagot minden esetben kalodában kell elhelyezni.

A jóváhagyott tervtől eltérni csak Társaságunkkal egyeztetett módon lehet. A tervtől eltérő munkavégzés, vagy feltételeink be nem tartása esetén hozzájárulásunk érvényét veszti.

Amennyiben a kezelői hozzájárulással ellátott építés alatti állapottervektől a kivitelezés során eltérés válik szükségessé, új forgalomkorlátozási állapottervet kell készíteni, amelyre kezelői hozzájárulásunkat meg kell kérni.

Forgalomtechnikai kezelői hozzájárulásunk 6 hónapig, vagy az ebben a 6 hónapban kérelmezett érvényes munkakezdési engedélyben meghatározott időszak végéig érvényes. A hozzájárulásunkban megállapított feltételekkel szemben kérelemmel a Budapest Főváros Kormányhivatala III. Kerületi Hivatalához lehet fordulni.

Forgalomtechnikai kezelői hozzájárulásunkat a Magyarország helyi önkormányzatairól szóló 2011. évi CLXXXIX. törvény 23. § (4) bekezdés 1. pontja, a közúti közlekedésről szóló 1988. évi I. törvény 33. és 34. §-ai, az utak forgalomszabályozásáról és a közúti jelzések elhelyezéséről szóló 20/1984. (XII.21.) KM rendelet 2. §-a, valamint a fővárosi helyi közutak kezelésének és üzemeltetésének szakmai szabályairól, továbbá az útépitések, a közterületet érintő közmű-, vasút- és egyéb építések és az útburkolatbontások szabályozásáról szóló 34/2008. (VII. 15.) Főv. Kgy. rendelet alapján, mint Operatív kezelő adtuk ki.

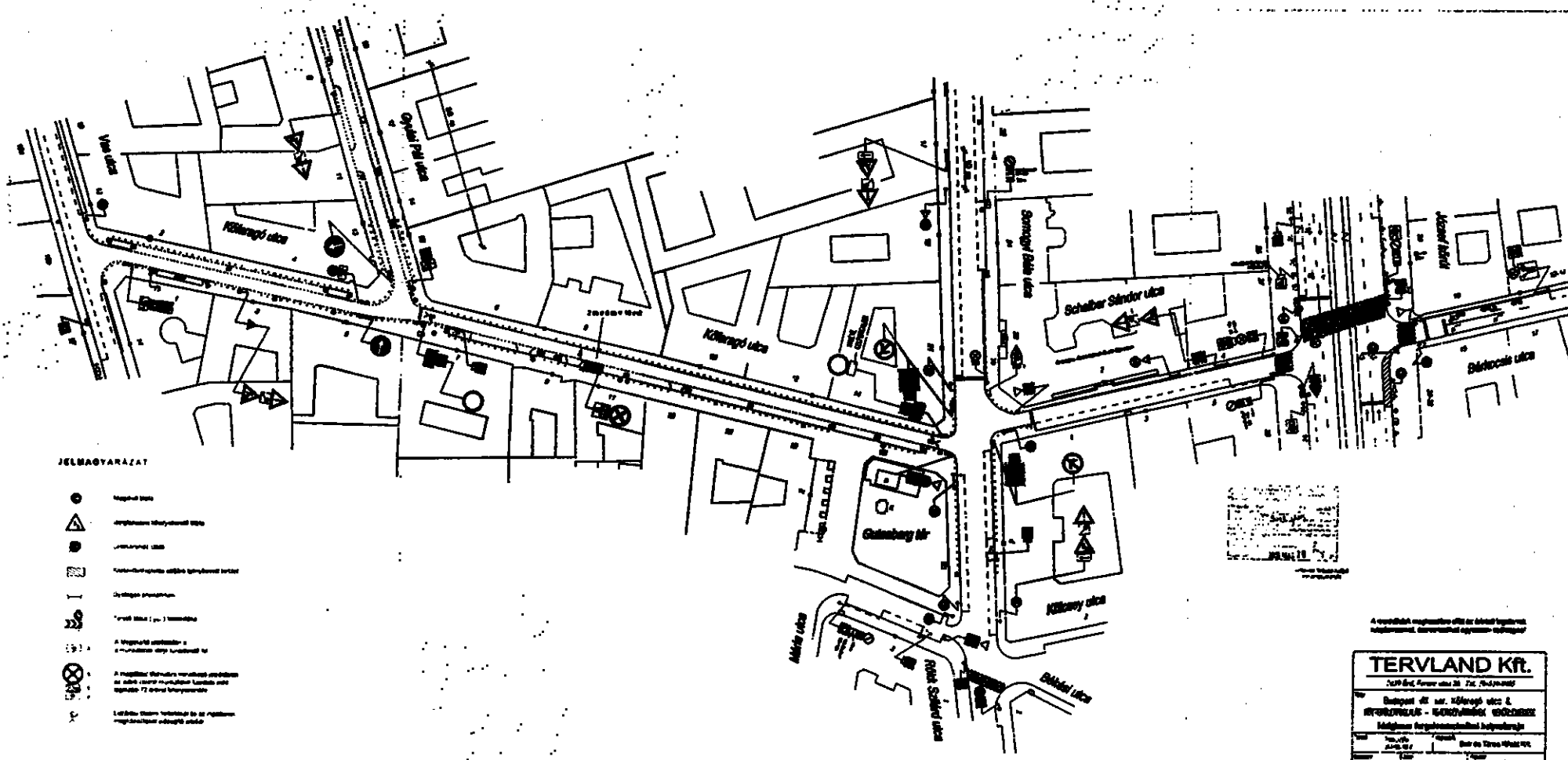
Budapest, 2019. május 20.

mérnökségvezető











BUDAPEST KÖZÚT
Zártkörűen Működő Részvénytársaság
1115 Budapest, Békán u. 8-12.
Adószám: 23501894-2-46
Cégjegyzékszám: 01-10-047191
Bank száma: UniCredit Bank Hungary Zrt.
10918001-00000009-90940004

telefon: +36 1 776 6134
fax: +36 1 776 6242
web: www.budapestkozut.hu
e-mail: budapestkozut@budapestkozut.hu

79



JELMAGYARAZAT

-  Megnevezett épület
-  Megnevezett építési terület
-  Lakóterület
-  Kiszárasztási utólag szerelt berendezés
-  Öntözőrendszer
-  Tűvesztély (pl.) jelölés
-  A jelölés azonosítja a funkcionális területet
-  A jelölés azonosítja a funkcionális területet
-  A jelölés azonosítja a funkcionális területet
-  A jelölés azonosítja a funkcionális területet

A szerkesztés megkezdése előtt az adott területen meglévő épületek, berendezések állapotát ellenőrizni kell.

TERVLAND Kft.	
Szt. István tér 20. 1051 Budapest	
Belpont: 06 1 460 00 00	
E-mail: tervland@tervland.hu	
Web: www.tervland.hu	
Készítve: 2023.08.01.	
Készítve: 2023.08.01.	
Készítve: 2023.08.01.	
Készítve: 2023.08.01.	

Handwritten signature or initials.

K É R E L E M

a Józsefvárosi Önkormányzat tulajdonában lévő közterület használatához

Kériük a nyomtatványt olvashatóan, nyomtatott betűvel kitölteni!

Gazdasági társaságok, egyéni cég, társadalmi és egyéb szervezetek esetében:

Kérelmező neve: Kubli Zuppe Kft telefon:

Kapcsolattartó ügyintéző neve: telefon:

e-mail cím:

Székhelye: irsz.: 1076 helység: Budapest közterület: Garay utca szám: 45 em./ajtó: 1/120

Levelezési cím: 1188. Bp. Karinthy Frigyes utca 21/B

Cégjegyzék szám/ Nyilvántartási szám: 0109336753

Adószáma: 26641755-2-42

Bankszámlaszáma: 53180701-77225942 - 56020

Egyéni vállalkozás esetében:

Kérelmező neve: telefon:

Lakcíme: irsz.: helység: közterület: szám: em./ajtó:

Levelezési cím: Józsefvárosi Polgármesteri Hivatal

e-mail cím:

Vállalkozó nyilvántartási száma:

Adószáma:

Bankszámlaszáma:

Érkezett: <u>2019. AUG 26.</u>	Szám: <u>16-1959</u>	
Melléklet: <u> </u>	Ügyintéző: <u>Baross Gy</u>	Előzmény: <u> </u>

Magánszemélyek esetében:

Kérelmező neve: telefon:

Lakcíme: irsz.: helység: közterület: szám: em./ajtó:

Születési helye: ideje: év hó nap anyja neve:

e-mail cím:

Megjegyzés: Fenti adatok közlése a közterület-használati kérelmek elbírálásához, valamint a közterület-használati hozzájárulásban foglaltak ellenőrzéséhez szükségesek. Az adatokat a Polgármesteri Hivatal Gazdálkodási, illetve Közterület-felügyeleti Ügyosztálya kezeli az információs önrendelkezési jogról és az információszabadságról szóló 2011. évi CXII. törvény alapján.

Közterület-használat ideje: 20 19 év 08 hó 26 naptól - 20 19 év 11 hó 24 napig

(Több időpont,- helyszín esetén kérünk listát mellékelni!)

Közterület-használat célja: vendégek leültetése helyben fogyasztás lehetősége

Kérelemmel érintett közterület nagysága: 22,82 m² db /m² /fő

Közterület helye: Budapest, VIII. kerület 1088. Rákoszi út 25. szám előtt:

járdán, úttesten, zöldterületen vagy: Vas utca 1.

Megjegyzés (Egyéb tény, körülmény, stb.): A bejárólund a Vas utca 1. alatt helyezkedik el.

A kérelem benyújtása nem jogosít fel a közterület használatára.

Handwritten signature and number 81

A kérelmező tudomásul veszi, hogy

– a kérelem benyújtása nem jogosítja fel a közterület használatára,

– a Józsefvárosi Önkormányzat tulajdonában lévő közterületek használatáról és használatának rendjéről szóló

37/2017. (IX. 14.) önkormányzati rendelet 21. § (1) bekezdése szerint a közterület használatáért közterület-használati díjat köteles fizetni,

– a közterületen kizárólag a kereskedelmi tevékenységek végzésének feltételeiről szóló 210/2009. (IX.29.) Kormányrendelet 12. § (1) bekezdése alapján a rendelet 5. mellékletében meghatározott termékek árusíthatók.

A kérelemhez a kérelmezőnek az alábbi melléleteket kell csatolnia: (A csatolt mellékletet kérjük X-el jelölni)

1. A közterületen folytatni kívánt tevékenység gyakorlására feljogosító egyszerű okirat másolatát:	
- egyéni vállalkozás esetén: vállalkozói igazolványt,	
- gazdasági társaság, egyéni cég esetén: 30 napnál nem régebbi cégkivonatot, aláírási címpéldányt,	X
- társadalmi és egyéb szervezetek esetében: a nyilvántartásba-vételüket igazoló okiratot,	
- östermelők esetén östermelői igazolványt.	
- vendéglátó terasz létesítése esetén, az azt üzemeltetni kívánó kereskedelmi/vendéglátó egység érvényes bejelentés köteles kereskedelmi tevékenység bejelentését igazoló dokumentumot vagy a Működési Engedélyt	x
2. Az igényelt területre vonatkozó méretezett helyszínt ábrázoló vázlatot, amelyen szerepelnie kell a környező utcáknak is. A vázlaton az igényelt területnek - a szükséges méretekkel - úgy kell szerepelnie, hogy annak nagysága, elhelyezkedése egyértelműen megállapítható legyen. TERASZ, KIOSZK ESETÉN: annak szélessége, hosszúsága; a terasz, kiosk szélének az épület homlokzati falától és a járda szélétől való távolsága; terasz esetén annak az üzletnek a bejáratától való távolsága, amelyikhez tartozik; méterben mérve.	X
3. Az elhelyezni kívánt építmény, létesítmény, berendezés műszaki leírását és terveit; teraszkérelmekhez a helyszín fotóját is csatolni szükséges.	
4. Meglévő létesítményre vonatkozó közterület-használati hozzájárulás megújítása esetén – városképvédelmi szempontok figyelembevételére miatt – fényképfelvételt kell becsatolni.	
5. Építési engedélyhez kötött építmény esetében vagy építési munkálatokkal összefüggő közterület-használat esetében az építetettől kapott meghatalmazást és a jogszabályban előírt esetekben a jogerős építésügyi hatósági engedélyt csatolni szükséges.	
6. Közút igénybevétele esetén – a 2. pontban foglalt helyszínrajzon túl – a vonatkozó helyszínt ábrázoló forgalomtechnikai vázrajzot, amely beszerezhető a Budapest Közút Zrt. központi ügyfélszolgálatán (1115 Budapest, Bánk bán utca 8-12.) http://budapestkozut.hu	

Figyelmeztetés: A hiánytalanul kitöltött kérelemnyomtatvány és az előírt melléletek csatolásán túl, a pontos és egyértelmű helymeghatározás, valamint a meglévő létesítmény fotója elengedhetetlen a benyújtott kérelem érdemi elbírálásához!

A közterület-használatot – különösen – az alábbi jogszabályok szabályozzák:

- Magyarország helyi önkormányzatairól szóló 2011. évi CLXXXIX. törvény
- a Józsefvárosi Önkormányzat tulajdonában lévő közterületek használatáról és használatának rendjéről szóló 37/2017. (IX.14.) önkormányzati rendelet
- Józsefvárosi Kerületi Építési Szabályzatáról szóló 66/2007.(XII.12.) önkormányzati rendelet
- Budapest főváros rendezési szabályzatáról szóló 5/2015. (II. 16.) Főv. Kgy. rendelet
- A településképp védelméről szóló 34/2017. (IX.14.) önkormányzati rendelete

NYILATKOZAT

Alulírott, az általam benyújtott közterület-használati kérelmem elbírálásának céljából **hozzájárulok** személyes adataim történő kezeléséhez, valamint ahhoz, hogy az így tudomásra jutott személyes adataimat a Polgármesteri Hivatal az eljárásban részt vevő szakhatósági állásfoglalások bekérése végett továbbítsa az illetékes hatóságok felé.

Kérelmem benyújtásakor a Polgármesteri Hivatal Gazdálkodási Ügyosztály ügyintézőjétől tájékoztatást kaptam – amelyet **tudomásul vettem** – az eljárás megindításának napjáról, az ügyintézési határidőről, az ügyemre irányadó jogszabályi rendelkezésekről, jogaimról és kötelezettségeimről, továbbá kötelezettségem elmulasztásának jogkövetkezményeiről, valamint a hivatali elérhetőségről.

Kijelentem, hogy kérelmem teljesítése esetén az általános közigazgatási rendtartásról szóló 2016. évi CL. törvény 82. § (2) bekezdés b) pontja alapján a fellebbezési jogomról lemondok.


Tudomásul veszem, hogy ezáltal az ügyemben hozott határozat annak közlésekor jogerőre emelkedik.

Budapest, 2019. év 8. hó 26. nap.

.....
KÉRELMEZŐ ALÁÍRÁSA

Handwritten notes at the top right of the page.

1. 2. 3.



380 cm



Epilact

Epilact

Jan 83

Water/Ponds

1. 2. 3. field, 29. 6050, 467

4. 5. 6. 7. 8. 9. 10. 11. 12. 13. 14. 15. 16. 17. 18. 19. 20. 21. 22. 23. 24. 25. 26. 27. 28. 29. 30. 31. 32. 33. 34. 35. 36. 37. 38. 39. 40. 41. 42. 43. 44. 45. 46. 47. 48. 49. 50. 51. 52. 53. 54. 55. 56. 57. 58. 59. 60. 61. 62. 63. 64. 65. 66. 67. 68. 69. 70. 71. 72. 73. 74. 75. 76. 77. 78. 79. 80. 81. 82. 83. 84. 85. 86. 87. 88. 89. 90. 91. 92. 93. 94. 95. 96. 97. 98. 99. 100.

2. 3. 4. 5. 6. 7. 8. 9. 10. 11. 12. 13. 14. 15. 16. 17. 18. 19. 20. 21. 22. 23. 24. 25. 26. 27. 28. 29. 30. 31. 32. 33. 34. 35. 36. 37. 38. 39. 40. 41. 42. 43. 44. 45. 46. 47. 48. 49. 50. 51. 52. 53. 54. 55. 56. 57. 58. 59. 60. 61. 62. 63. 64. 65. 66. 67. 68. 69. 70. 71. 72. 73. 74. 75. 76. 77. 78. 79. 80. 81. 82. 83. 84. 85. 86. 87. 88. 89. 90. 91. 92. 93. 94. 95. 96. 97. 98. 99. 100.

Handwritten notes at the bottom left of the page.

K É R E L E M

a Józsefvárosi Önkormányzat tulajdonában lévő közterület használatához

Kérjük a nyomtatványt olvashatóan, nyomtatott betűvel kitölteni!

Gazdasági társaságok, egyéni cég, társadalmi és egyéb szervezetek esetében:

Kérelmező neve: Publikum Kft. telefon:

Kapcsolattartó ügyintéző neve: telefon:

e-mail cím: _____

Székhelye: irsz.: helység: Budapest közterület: Pozsonyi utca szám: 1. em./ajtó:

Levelezési cím:

Cégjegyzék szám/ Nyilvántartási szám:

Adószáma: - -

Bankszámlaszáma: - -

62034
BORAS Gábor

Egyéni vállalkozás esetében:

Kérelmező neve: telefon:

Lakcíme: irsz.: helység: közterület: szám: em./ajtó:

Levelezési cím:

e-mail cím:

Vállalkozó nyilvántartási száma:

Adószáma: - -

Bankszámlaszáma: - -

Magánszemélyek esetében:

Kérelmező neve: telefon:

Lakcíme: irsz.: helység: közterület: szám: em./ajtó:

Születési helye: ideje: év hó nap anyja neve:

e-mail cím:

Megjegyzés: Fenti adatok közlése a közterület-használati kérelmek elbírálásához, valamint a közterület-használati hozzájárulásban foglaltak ellenőrzéséhez szükségesek. Az adatokat a Polgármesteri Hivatal Gazdálkodási, illetve Közterület-felügyeleti Ügyosztálya kezeli az információs önmunkaadói jogról és az információszabadságról szóló 2011. évi CXII. törvény alapján.

Közterület-használat ideje: 20 . év hó naptól - 20 . év hó napig

(Több időpont,- helyszín esetén kérünk listát mellékelni!)

Közterület-használat célja: homlokzathelyreállítás építési állványzatról

Kérelemmel érintett közterület nagysága: 30 m²

Közterület helye: Budapest, VIII. kerület Üllői út 30. szám előtti

járdán, úttesten, zöldterületen vagy: Mária utcai szakaszon

Megjegyzés (Egyéb tény, körülmény, stb.): A homlokzati felújítás költségvetésének egy része pályázati támogatásból valósul meg, ezért tisztelettel kérjük az Önkormányzatot, hogy díjmentesen biztosítsa a felújításhoz szükséges közterületet.

A kérelem benyújtása nem jogosít fel a közterület használatára.

A kérelmező tudomásul veszi, hogy

- a kérelem benyújtása nem jogosítja fel a közterület használatára,
- a Józsefvárosi Önkormányzat tulajdonában lévő közterületek használatáról és használatának rendjéről szóló 37/2017. (IX. 14.) önkormányzati rendelet 21. § (1) bekezdése szerint a közterület használatáért közterület-használati díjat köteles fizetni,
- a közterületen kizárólag a kereskedelmi tevékenységek végzésének feltételeiről szóló 210/2009. (IX.29.) Kormányrendelet 12. § (1) bekezdése alapján a rendelet 5. mellékletében meghatározott termékek árusíthatók.

A kérelemhez a kérelmezőnek az alábbi melléleteket kell csatolnia: (A csatolt mellékletet kérjük X-el jelölni)

| | |
|---|-------------------------------------|
| 1. A közterületen folytatni kívánt tevékenység gyakorlására feljogosító egyszerű okirat másolatát:
- egyéni vállalkozás esetén: vállalkozói igazolványt,
- gazdasági társaság, egyéni cég esetén: 30 napnál nem régebbi cégkivonat, aláírási címpéldányt,
- társadalmi és egyéb szervezetek esetében: a nyilvántartásba-vételüket igazoló okiratot,
- östermelők esetén östermelői igazolványt.
- vendéglátó terasz létesítése esetén, az azt üzemeltetni kívánó kereskedelmi/vendéglátó egység érvényes bejelentés köteles kereskedelmi tevékenység bejelentését igazoló dokumentumot vagy a Működési Engedélyt | <input checked="" type="checkbox"/> |
| 2. Az igényelt területre vonatkozó méretezett helyszínt ábrázoló vázlatot , amelyen szerepelnie kell a környező utcáknak is. A vázlaton az igényelt területnek - a szükséges méretekkel - úgy kell szerepelnie, hogy annak nagysága, elhelyezkedése egyértelműen megállapítható legyen.
TERASZ, KIOSZK ESETÉN: annak szélessége, hosszúsága; a terasz, kiosk szélének az épület homlokzati falától és a járda szélétől való távolsága; terasz esetén annak az üzletnek a bejáratától való távolsága, amelyikhez tartozik; méterben mérve. | <input checked="" type="checkbox"/> |
| 3. Az elhelyezni kívánt építmény, létesítmény, berendezés műszaki leírását és terveit; <i>teraszkérelmekhez a helyszín fotóját is csatolni szükséges.</i> | <input type="checkbox"/> |
| 4. Meglévő létesítményre vonatkozó közterület-használati hozzájárulás megújítása esetén - városképvédelmi szempontok figyelembevételére miatt - fényképfelvételt kell becsatolni. | <input checked="" type="checkbox"/> |
| 5. <i>Építési engedélyhez kötött építmény esetében vagy építési munkálatokkal összefüggő közterület-használat esetében az építőtől kapott meghatalmazást és a jogszabályban előírt esetekben a jogerős építésügyi hatósági engedélyt csatolni szükséges.</i> | <input type="checkbox"/> |
| 6. Közút igénybevétele esetén - a 2. pontban foglalt helyszínrajzon túl - a vonatkozó helyszínt ábrázoló forgalomtechnikai vázrajzot, amely beszerezhető a Budapest Közút Zrt. központi ügyfélszolgálatán (1115 Budapest, Bánk bán utca 8-12.)
http://budapestkozut.hu | <input type="checkbox"/> |

Figyelmeztetés:

A hiánytalanul kitöltött kérelemnyomtatvány és az előírt melléletek csatolásán túl, a pontos és egyértelmű helymeghatározás, valamint a meglévő létesítmény fotója elengedhetetlen a benyújtott kérelem érdemi elbírálásához!

A közterület-használatot - különösen - az alábbi jogszabályok szabályozzák:

- Magyarország helyi önkormányzatairól szóló 2011. évi CLXXXIX. törvény
- a Józsefvárosi Önkormányzat tulajdonában lévő közterületek használatáról és használatának rendjéről szóló 37/2017. (IX.14.) önkormányzati rendelet
- Józsefváros Kerületi Építési Szabályzatáról szóló 66/2007.(XII.12.) önkormányzati rendelet
- Budapest főváros rendezési szabályzatáról szóló 5/2015. (II. 16.) Főv. Kgy. rendelet
- A településképp védelméről szóló 34/2017. (IX.14.) önkormányzati rendelete

NYILATKOZAT

Alulírott, az általam benyújtott közterület-használati kérelem elbírálásának céljából hozzájárulok személyes adataim történi nő kezeléséhez, valamint ahhoz, hogy az így tudomásra jutott személyes adataimat a Polgármesteri Hivatal az eljárásban részt vevő szakhatósági állásfoglalások bekérése végett továbbítsa az illetékes hatóságok felé.


Kérelmem benyújtásakor a Polgármesteri Hivatal Gazdálkodási Ügyosztály ügyintézőjétől tájékoztatást kaptam -amelyet tudomásul vettem - az eljárás megindításának napjáról, az ügyintézési határidőről, az ügyemre irányadó jogszabályi rendelkezésekről, jogaimról és kötelezettségeimről, továbbá kötelezettségem elmulasztásának jogkövetkezményeiről, valamint a hivatali elérhetőségről.


Kijelentem, hogy kérelmem teljesítése esetén az általános közigazgatási rendtartásról szóló 2016. évi CL. törvény 82. § (2) bekezdés b) pontja alapján a fellebbezési jogomról lemondok.

Tudomásul veszem, hogy ezáltal az ügyemben hozott határozat annak közlésekor jogerőre emelkedik.

Budapest, 20..... é. év hó nap.

.....
KÉRELMEZŐ ALÁÍRÁSA





→ 30m x 1m

Handwritten signature or initials