

Előterjesztő: Gazdálkodási Ügyosztály

..... sz. napirend

ELŐTERJESZTÉS
a Tulajdonosi, Vagyongazdálkodási és Közterület-hasznosítási Bizottság
2020. október 15-ei ülésére

Tárgy: Javaslat fenyőfa és karácsonyi-szilveszteri árusítási helyszínek kijelölésére

Előterjesztő: dr. Győry Tímea Zsuzsanna ügyosztályvezető

Készítette: Gyuricza Ramóna ügyintéző

A döntés elfogadásához egyszerű szavazattöbbség szükséges.

Melléklet: 1 db

Tisztelt Tulajdonosi, Vagyongazdálkodási és Közterület-hasznosítási Bizottság!

I. Tényállás és a döntés tartalmának részletes ismertetése

A Józsefvárosi Önkormányzat tulajdonában lévő közterületek használatáról és használatának rendjéről szóló 4/2020. (II.27.) önkormányzati rendelet (a továbbiakban: Rendelet) 14. §-a értelmében a közterület-használattal kapcsolatos önkormányzati hatósági eljárásban első fokon a tulajdonosi jogokat gyakorló bizottság dönt. A Rendelet melléklete meghatározza a közterület-használat után fizetendő díjak mértékét.

A Józsefvárosi Polgármesteri Hivatal minden évben meghirdeti a karácsonyi, szilveszteri asztali árusításra, illetve a fenyőfa árusításra kijelölt helyszíneket.

A Rendelet 9.§ (3) bekezdés b) pontja alapján „*Nem adható közterület-használati hozzájárulás kereskedelmi tevékenységre tekintettel: árusító asztal elhelyezésére, kivéve [...] a következő ünnepek előtti legfeljebb 20 napos alkalmi árusítást:*

*ba) karácsony-szilveszter,
[...].”*

A Tulajdonosi, Vagyongazdálkodási és Közterület-hasznosítási Bizottság által jóváhagyott fenyőfa-, illetve asztali árusítási helyszíneket tartalmazó lista 2020. október 16. napjától a Budapest Főváros VIII. kerület Józsefvárosi Polgármesteri Hivatalában (1082 Budapest, Baross u. 63-67.) és a VIII. kerületi Kormányablakban (1082 Budapest, Baross u. 59.) kihelyezett hirdetőtablán, valamint az internetes honlapon közzétételre kerül.

A korábbi években bevált gyakorlat szerint Gazdálkodási Ügyosztály Kerületgazdálkodási Irodája a 20 napos fenyőfa árusítás, illetve a karácsonyi-szilveszteri ajándék árusítás helyszíneire az alábbi javaslatot teszi.

Fenyőfa árusításra kijelölt helyszínek:

- Szigony u. - Práter u. sarok (újságos mellett) 35728/39 hrsz.
- Leonardo da Vinci u. - Nap u. sarok (Nap u. 39.) 35703/5 hrsz.
- Kálvária tér (burkolt terület postával szemközt) 35865/1 hrsz.
- Tömő u. - Fűvészkert u. sarok (játsszótérnél) 36139/5 hrsz.
- Práter u. - Illés u. sarok 35728/33 hrsz.
- Horváth Mihály tér (iskola előtt) 35238/5 hrsz.
- Márkus Emília u. (Rókus kórház oldalánál) 36433 hrsz.
- Gyulai Pál u. 36435 hrsz.

- Népszínház u. 33. sz. előtt a Nagy Fuvaros utca sarkánál 35055 hrsz.
- Lőrinc pap tér előtti közterület 36710 hrsz.
- Magyarok Nagyasszonya tér - Bláthy Ottó u. sarok 38689/1 hrsz.
- Teleki tér (burkolt területen) 35123/4 hrsz.
- Mátyás tér (Szerdahelyi utca felőli sarkánál) 35149 hrsz.

Karácsonyi-szilveszteri ajándékarusítás helyszínek:

- Mátyás tér (Kesztyűgyár előtt) 35149 hrsz.
- Népszínház u. - Nagy Fuvaros u. sarok 35055 hrsz.
- Népszínház u. - Bacsó Béla u. sarok 34842 hrsz.
- Népszínház u. - Víg u. sarok 34819 hrsz.
- Népszínház u. - Kiss József u. sarok 34680/2 hrsz.
- Népszínház u. 7-9. 34775/2 hrsz.
- Tömő u. 40-46. (közértnél) 36139/5 hrsz.
- Kálvária tér (burkolt terület postával szemközt) 35865/1 hrsz.
- Szigony u. - Práter u. sarok (SPAR közértnél) 35728/39 hrsz.
- Festetics u. 1. 34580 hrsz.
- Kiss József u. 2. 34638/2 hrsz.
- Berzsenyi Dániel u. 1. 34607 hrsz.
- Szigony u. - Baross u. sarok 35728/46 hrsz.
- Szigony u. 35728/39 hrsz.
- Blaha Lujza tér 36406 hrsz.
- Szabó Ervin tér 36745/1 hrsz.
- Teleki tér (burkolt területen) 35123/4 hrsz.

II. A betervezés indoka

A döntés célja az asztali árusítás és fenyőfa árusítás rendezett lebonyolítása az arra alkalmas közterületeken. A rendelet lehetőséget ad arra, hogy a kérelmezett időszak a 7 naptári napot meghaladja az ilyen beérkezendő kérelmek elbírálása is a tisztelt Bizottság hatáskörébe tartozik.

III. A döntés célja, pénzügyi hatása

A döntés célja a 20 napos karácsonyi-szilveszteri ajándék és fenyőfa árusítási helyszínek kijelölése. A döntésnek pénzügyi hatása nincs.

IV. Jogszabályi környezet

A Képviselő-testület és Szervei Szervezeti és Működési Szabályzatáról szóló 36/2014. (XI.06.) önkormányzati rendelet 7. melléklet 4.1.5. alpontja, valamint a Rendelet 14.§ (1) bekezdése értelmében a Tulajdonosi, Vagyongazdálkodási és Közterület-hasznosítási Bizottság dönt a közterület-használati hozzájárulás iránti kérelemmel kapcsolatos önkormányzati hatósági eljárásban első fokon.

Fentiek alapján kérem az alábbi határozati javaslat elfogadását.

Határozati javaslat

Budapest Főváros VIII. kerület Józsefvárosi Önkormányzat Képviselő-testülete Tulajdonosi, Vagyongazdálkodási és Közterület-hasznosítási Bizottságának/2020. (X.15.) számú határozata

- I.** A Budapest Főváros VIII. kerület Józsefvárosi Önkormányzat Képviselő-testületének Tulajdonosi, Vagyongazdálkodási és Közterület-hasznosítási Bizottsága úgy dönt, hogy kijelöli az alábbi közterületeket

1. a 20 napos fenyőfa árusítás céljából:

- Szigony u. - Práter u. sarok (újságos mellett) 35728/39 hrsz.
- Leonardo da Vinci u. - Nap u. sarok (Nap u. 39.) 35703/5 hrsz.
- Kálvária tér (burkolt terület postával szemközt) 35865/1 hrsz.

- Tömő u. - Fűvészkert u. sarok (játszótérnél) 36139/5 hrsz.
- Práter u. - Illés u. sarok 35728/33 hrsz.
- Horváth Mihály tér (iskola előtt) 35238/5 hrsz.
- Márkus Emília u. (Rókus kórház oldalánál) 36433 hrsz.
- Gyulai Pál u. 36435 hrsz.
- Népszínház u. 33. sz. előtt a Nagy Fuvaros utca sarkánál 35055 hrsz.
- Lőrinc pap tér előtti közterület 36710 hrsz.
- Magyarok Nagyasszonya tér - Bláthy Ottó u. sarok 38689/1 hrsz.
- Teleki tér (burkolt területen) 35123/4 hrsz.
- Mátyás tér (Szerdahelyi utca felőli sarkánál) 35149 hrsz.

2. 20 napos karácsonyi-szilveszteri asztali árusítás céljából:


- Mátyás tér (Kesztyűgyár előtt) 35149 hrsz.
- Népszínház u. - Nagy Fuvaros u. sarok 35055 hrsz.
- Népszínház u. - Bacsó Béla u. sarok 34842 hrsz.
- Népszínház u. - Víg u. sarok 34819 hrsz.
- Népszínház u. - Kiss József u. sarok 34680/2 hrsz.
- Népszínház u. 7-9. 34775/2 hrsz.
- Tömő u. 40-46. (közétnél) 36139/5 hrsz.
- Kálvária tér (burkolt terület postával szemközt) 35865/1 hrsz.
- Szigony u. - Práter u. sarok (SPAR közétnél) 35728/39 hrsz.
- Festetics u. 1. 34580 hrsz.
- Kiss József u. 2. 34638/2 hrsz.
- Berzsenyi Dániel u. 1. 34607 hrsz.
- Szigony u. - Baross u. sarok 35728/46 hrsz.
- Szigony u. 35728/39 hrsz.
- Blaha Lujza tér 36406 hrsz.
- Szabó Ervin tér 36745/1 hrsz.
- Teleki tér (burkolt területen) 35123/4 hrsz.




Felelős: polgármester
 Határidő: 2020. október 23.

A döntés végrehajtását végző szervezeti egység: Gazdálkodási Ügyosztály Kerületgazdálkodási Iroda
 A lakosság széles körét érintő döntések esetén javaslata a közzététel módjára:

nem indokolt hirdetőtáblán honlapon

Budapest, 2020. október 5.


 dr. Györfi Tímea Zsuzsanna
 ügyosztályvezető

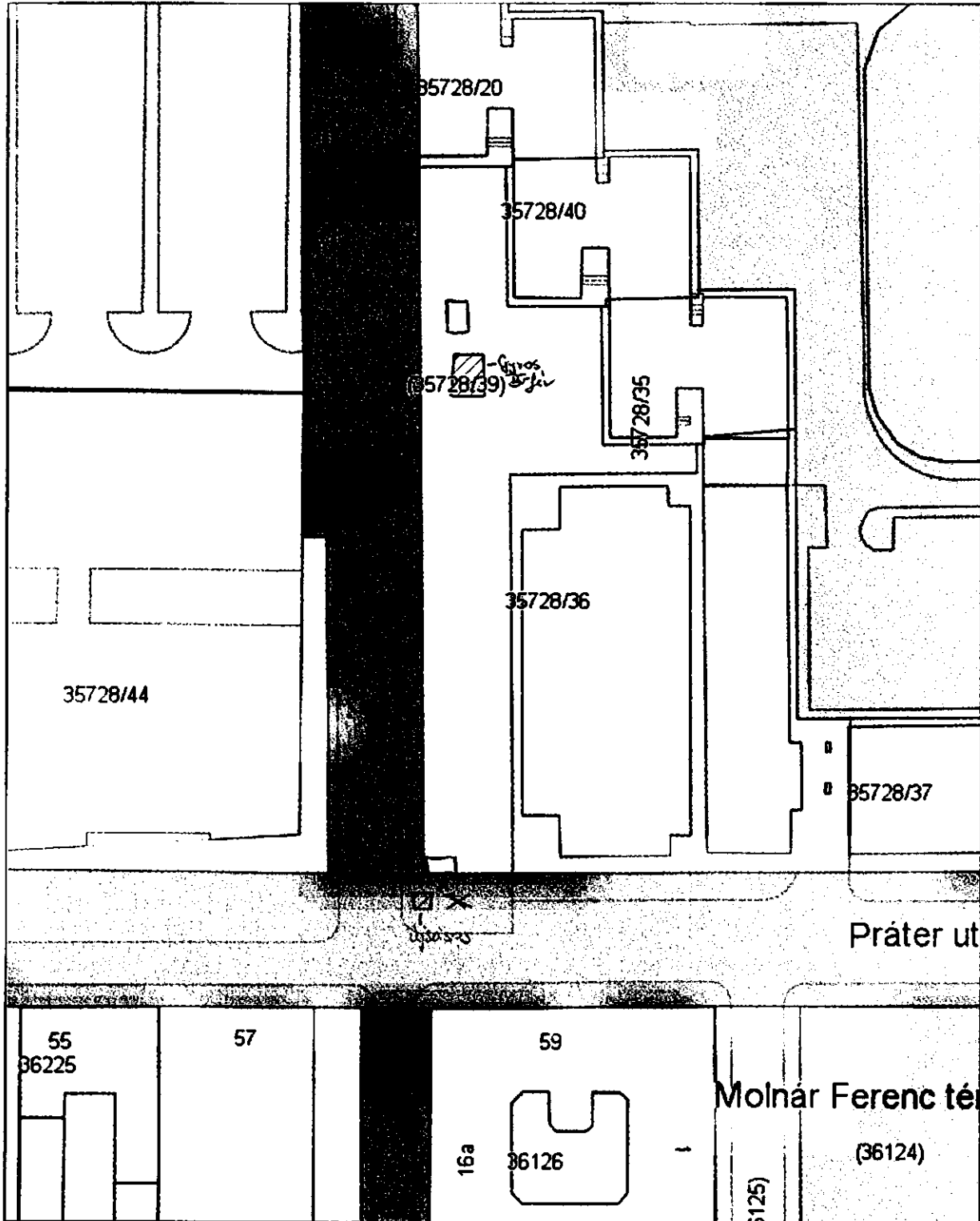
KÉSZÍTETTE: GAZDÁLKODÁSI ÜGYOSZTÁLY KERÜLETGAZDÁLKODÁSI IRODA	
LEÍRTA: GYURICZA RAMÓNA ÜGYINTÉZŐ 	
PÉNZÜGYI FEDEZETET NEM IGÉNYEL, IGAZOLÁS: 	
JOGI KONTROLL:	
TÖRVÉNYESSEGI ELLENŐRZÉS:	JÓVÁHÁGYTA:
	VERES GÁBOR
CZUKKERNÉ DR. PINTÉR ERZSÉBET JEGYZŐ	TULAJDONOSI, VAGYONGAZDÁLKODÁSI, ÉS KÖZTERÜLET-HASZNOSÍTÁSI BIZOTTSÁG ELNÖKE

árusító asztal
 kassza árusítás

Minerva Térinformatikai Rendszer
Budapest Főváros VIII. kerület Józsefvárosi Önkormányzata



Méretarány:100



A térkép tájékoztató jellegű, másolata semmilyen hivatalos eljárásban nem használható fel! Készült az állami alapadatok felhasználásával.
Engedély száma:

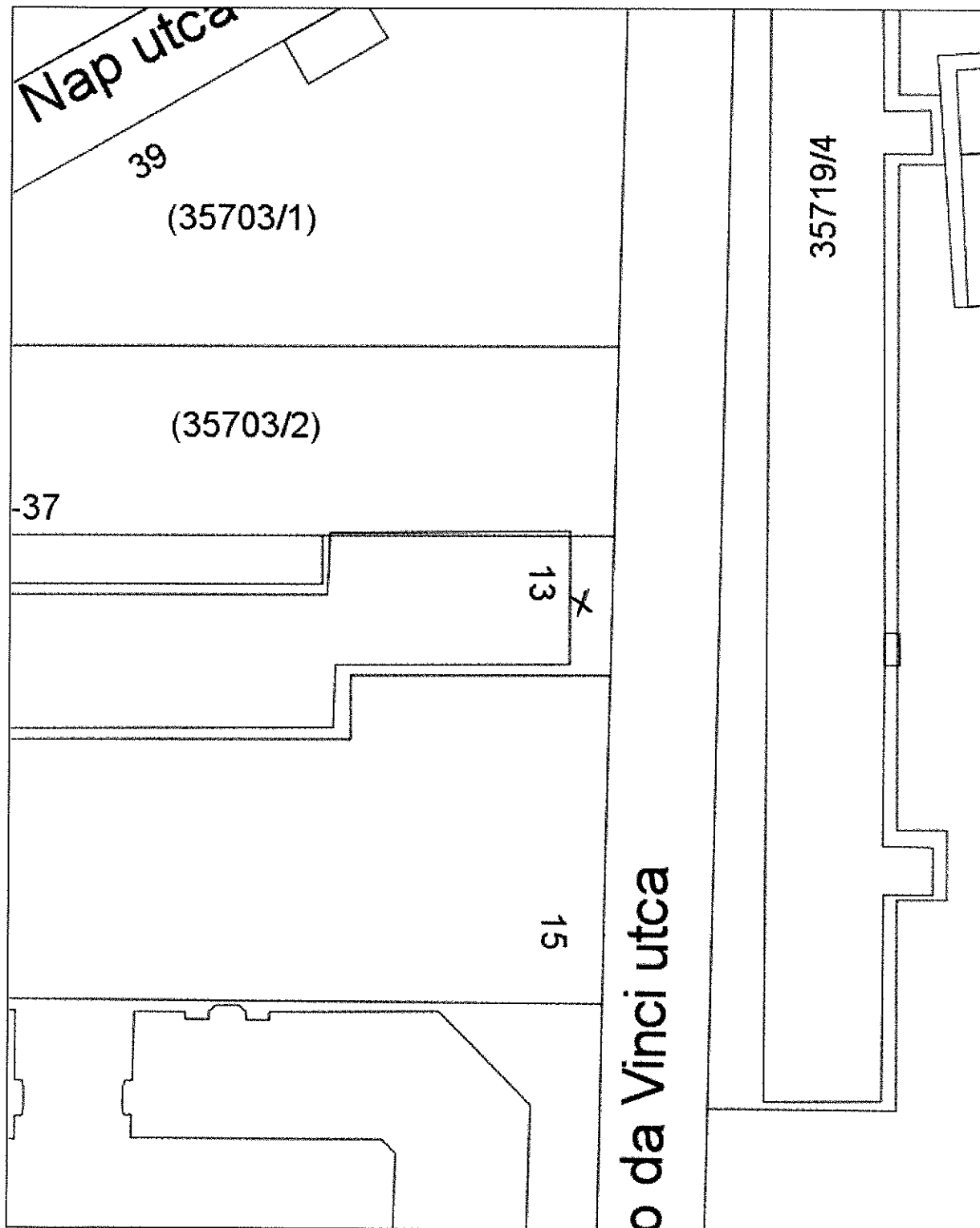
Budapest, 2020 október 07

[Handwritten signature]
4

Minerva Térinformatikai Rendszer
Budapest Főváros VIII. kerület Józsefvárosi Önkormányzata



Méretarány:100



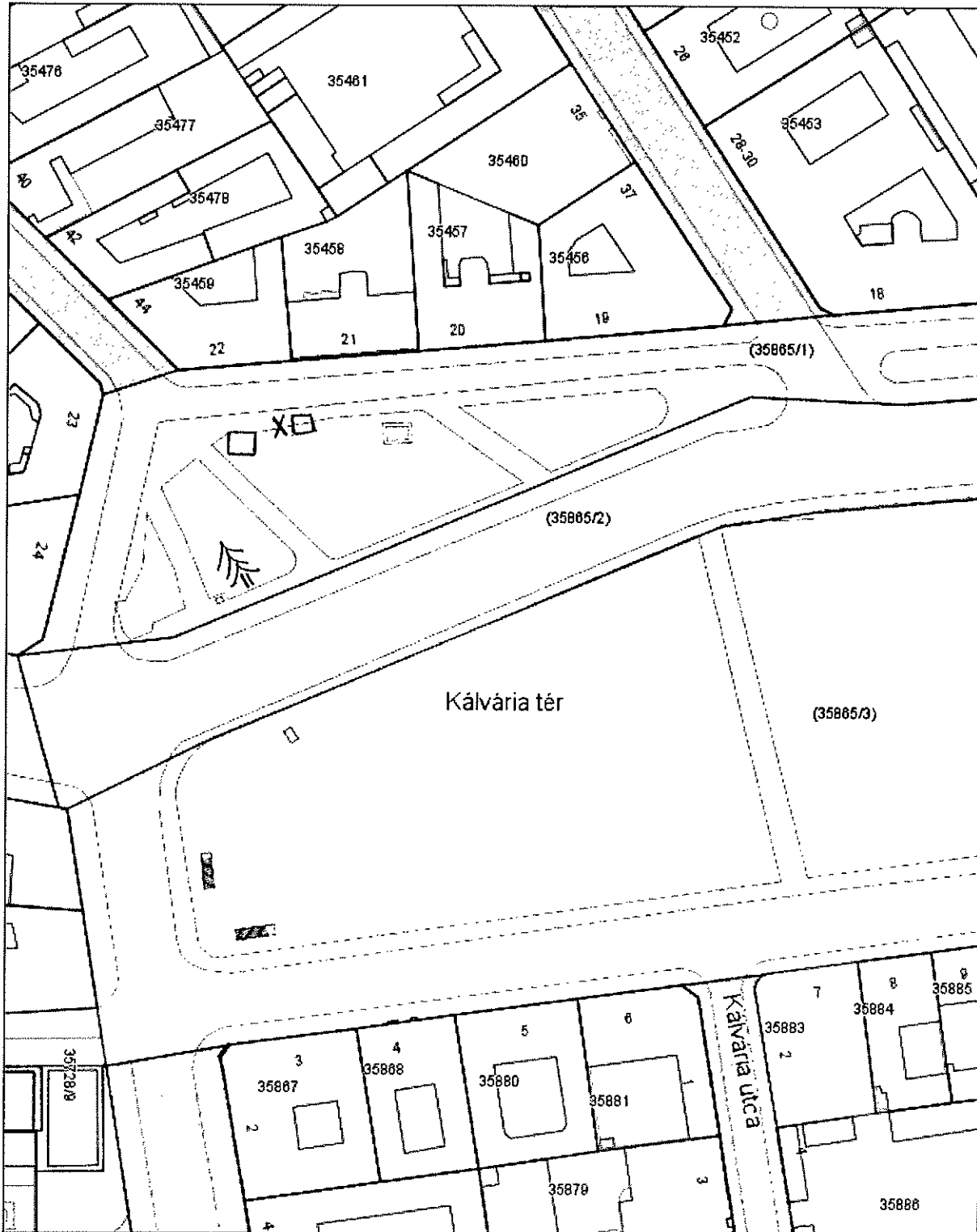
A térkép tájékoztató jellegű, másolata semmilyen hivatalos eljárásban nem használható fel! Készült az állami alapadatok felhasználásával.
Engedély száma:

Budapest, 2020 október 07

Minerva Térinformatikai Rendszer
Budapest Főváros VIII. kerület Józsefvárosi Önkormányzata



Méretarány:100



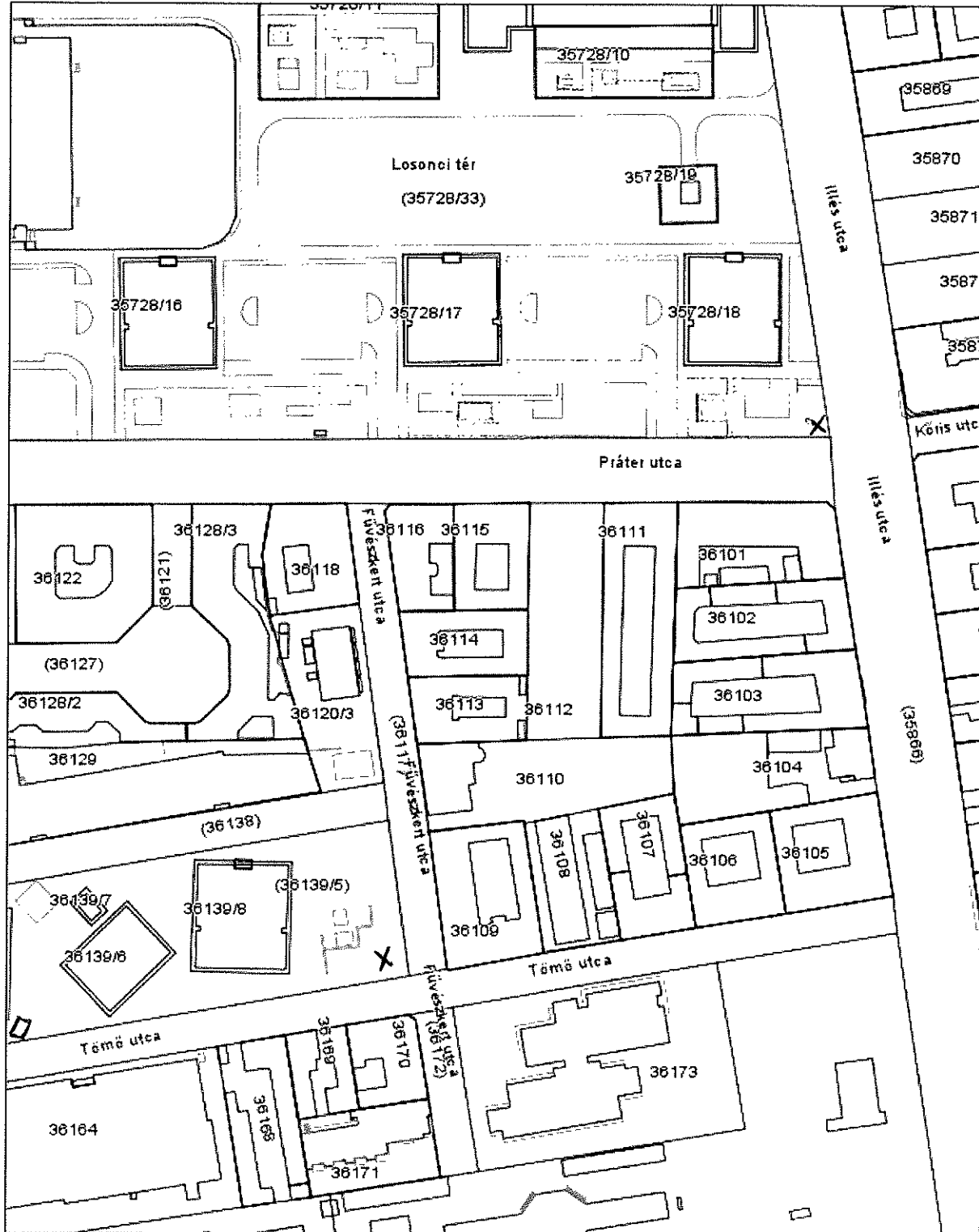
A térkép tájékoztató jellegű, másolata semmilyen hivatalos eljárásban nem használható fel! Készült az állami alapadatok felhasználásával.
Engedély száma:

Budapest, 2020 október 07

Minerva Térinformatikai Rendszer
Budapest Főváros VIII. kerület Józsefvárosi Önkormányzata



Méretarány: 100



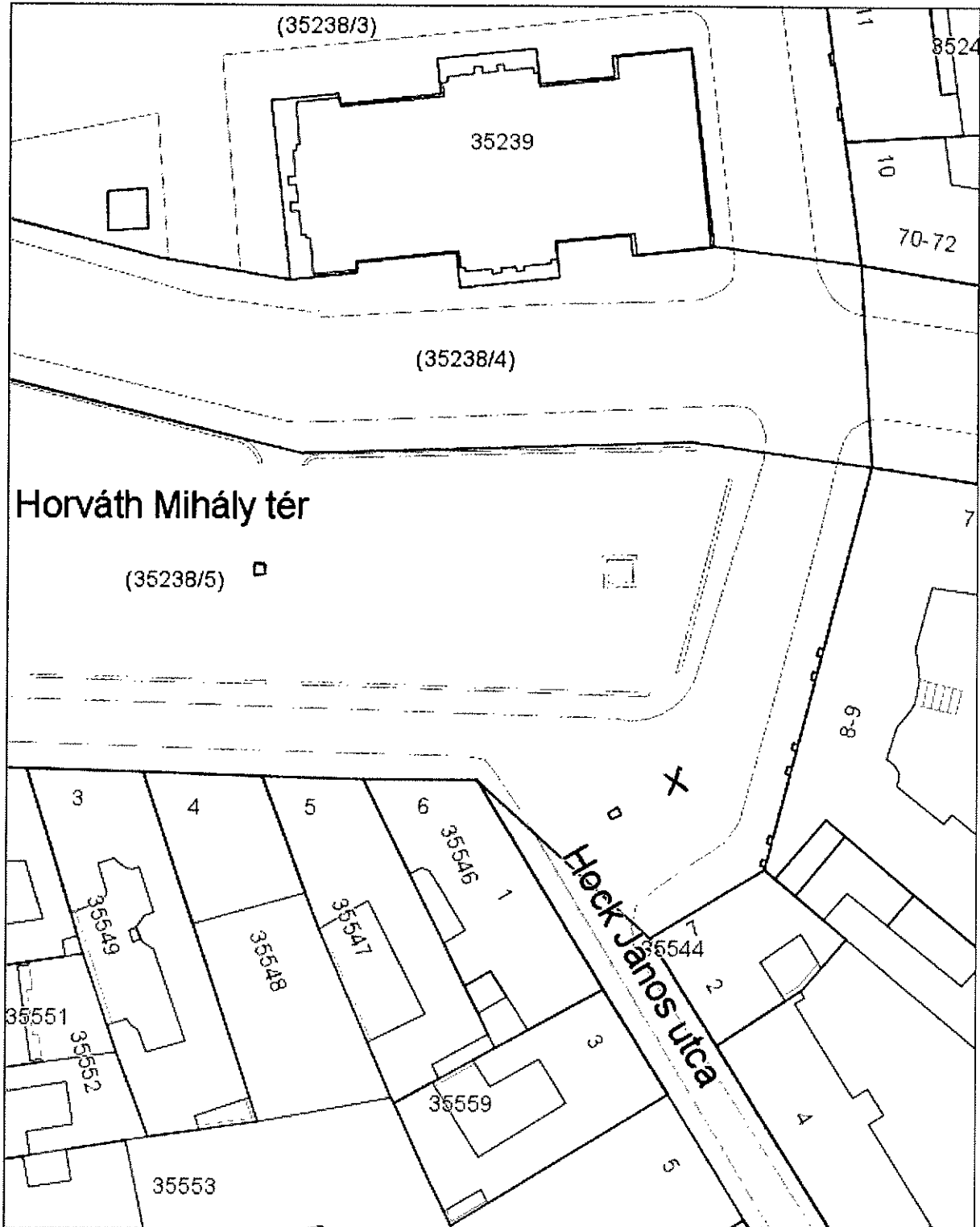
A térkép tájékoztató jellegű, másolata semmilyen hivatalos eljárásban nem használható fel! Készült az állami alapadatok felhasználásával.
 Engedély száma:

Budapest, 2020 október 07

Minerva Térinformatikai Rendszer
Budapest Főváros VIII. kerület Józsefvárosi Önkormányzata



Méretarány:100



A térkép tájékoztató jellegű, másolata semmilyen hivatalos eljárásban nem használható fel! Készült az állami alapadatok felhasználásával.
Engedély száma:

Budapest, 2020 október 07

Minerva Térinformatikai Rendszer
Budapest Főváros VIII. kerület Józsefvárosi Önkormányzata



Méretarány: 100



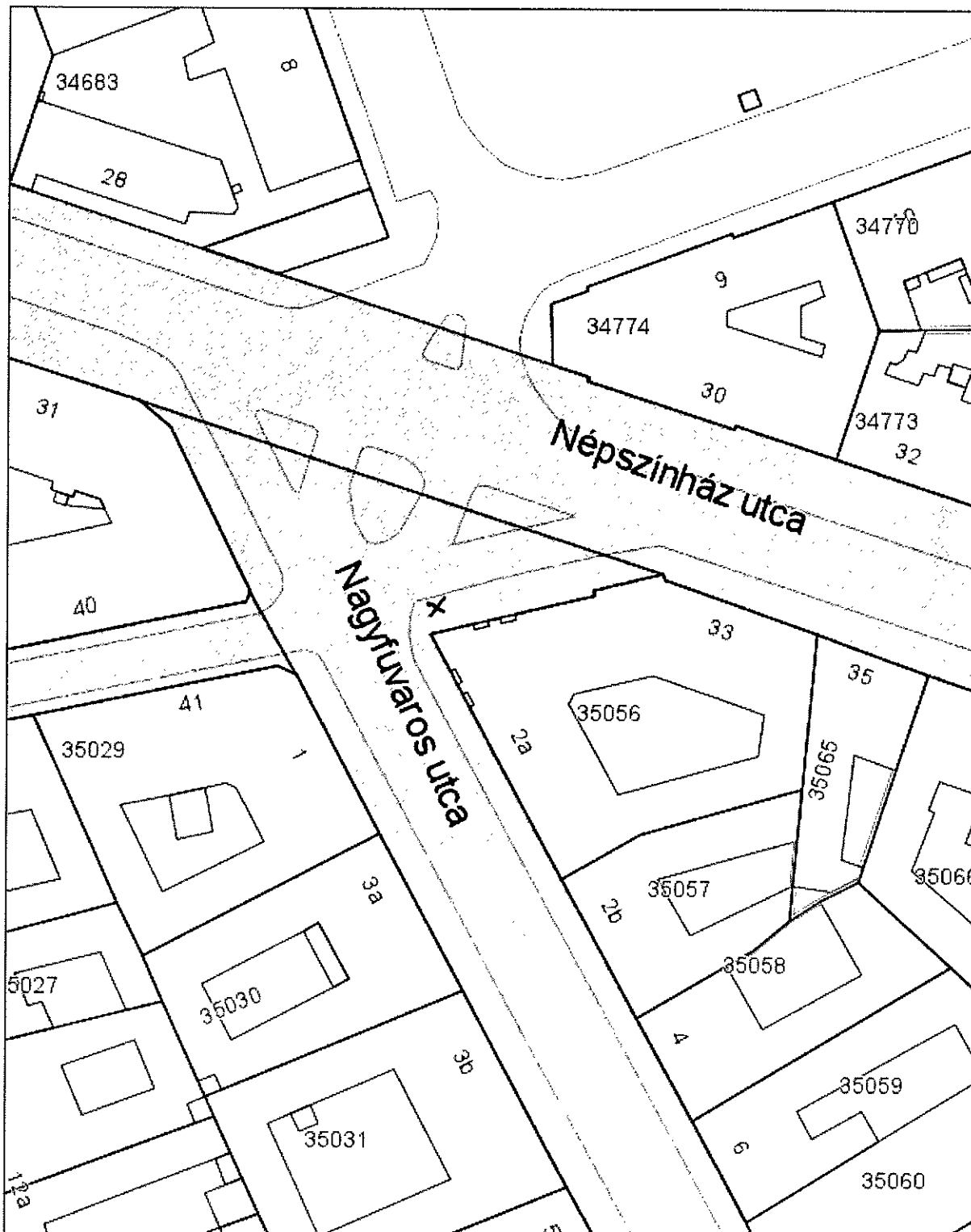
A térkép tájékoztató jellegű, másolata semmilyen hivatalos eljárásban nem használható fel! Készült az állami alapadatok felhasználásával.
Engedély száma:

Budapest, 2020 október 07

Minerva Térinformatikai Rendszer
Budapest Főváros VIII. kerület Józsefvárosi Önkormányzata



Méretarány:100



A térkép tájékoztató jellegű, másolata semmilyen hivatalos eljárásban nem használható fel! Készült az állami alapadatok felhasználásával.
Engedély száma:

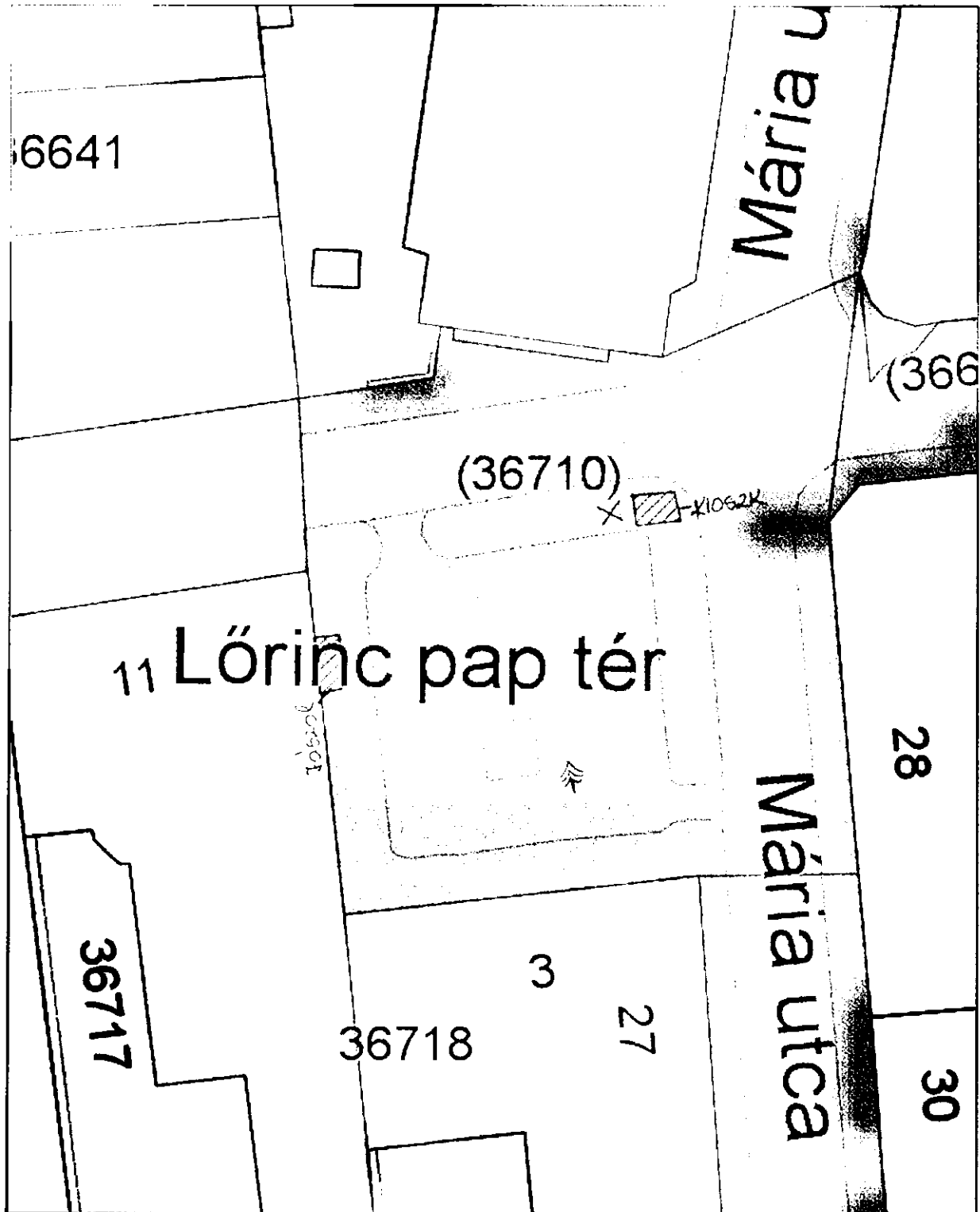
Budapest, 2020 október 07

SIC

Minerva Térinformatikai Rendszer
Budapest Főváros VIII. kerület Józsefvárosi Önkormányzata



Méretarány 100



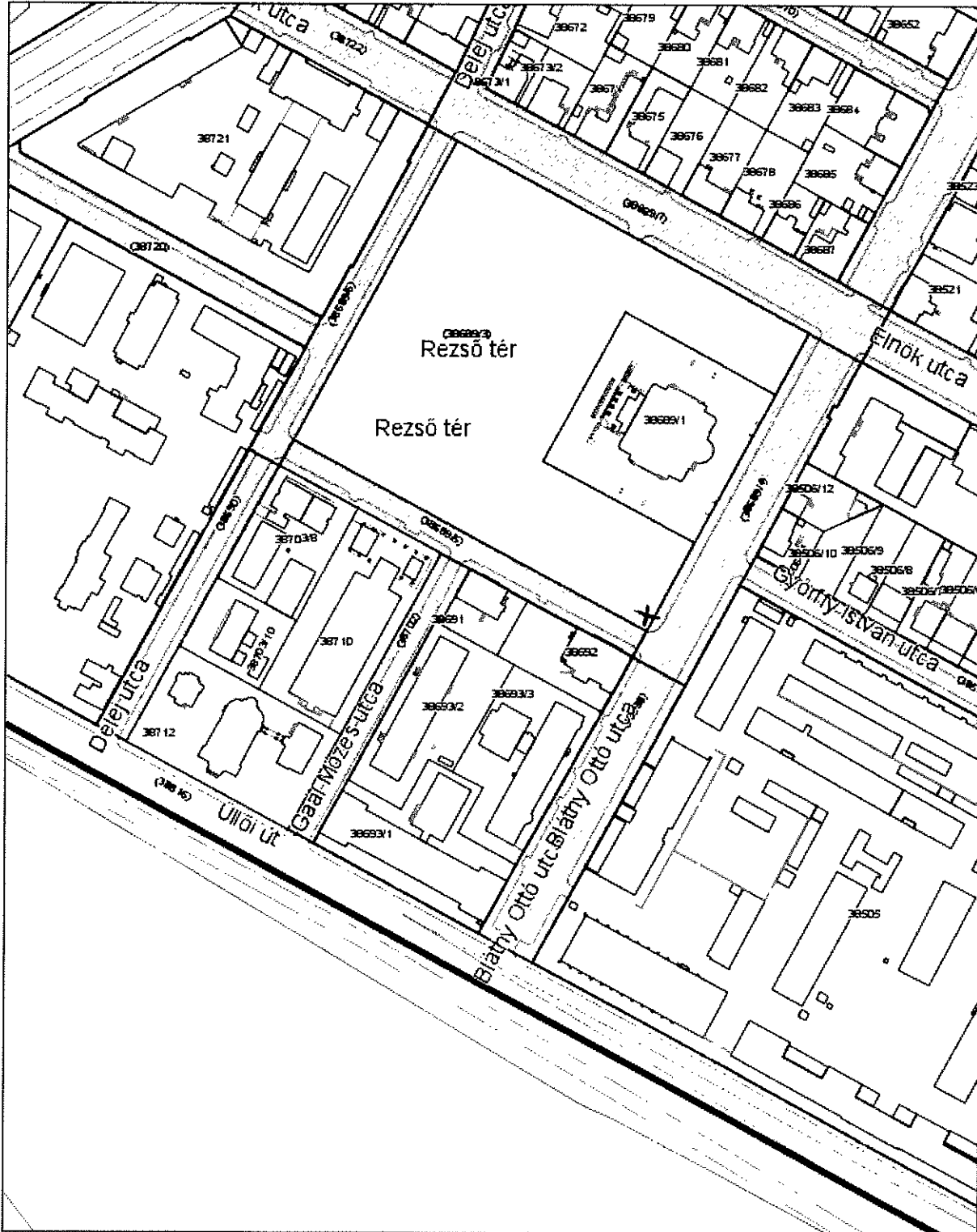
A térkép tájékoztató jellegű, másolata semmilyen hivatalos eljárásban nem használható fel! Készült az airmir adatok felhasználásával.
Engedély száma:

Budapest, 2020 október 07

Minerva Térinformatikai Rendszer
Budapest Főváros VIII. kerület Józsefvárosi Önkormányzata



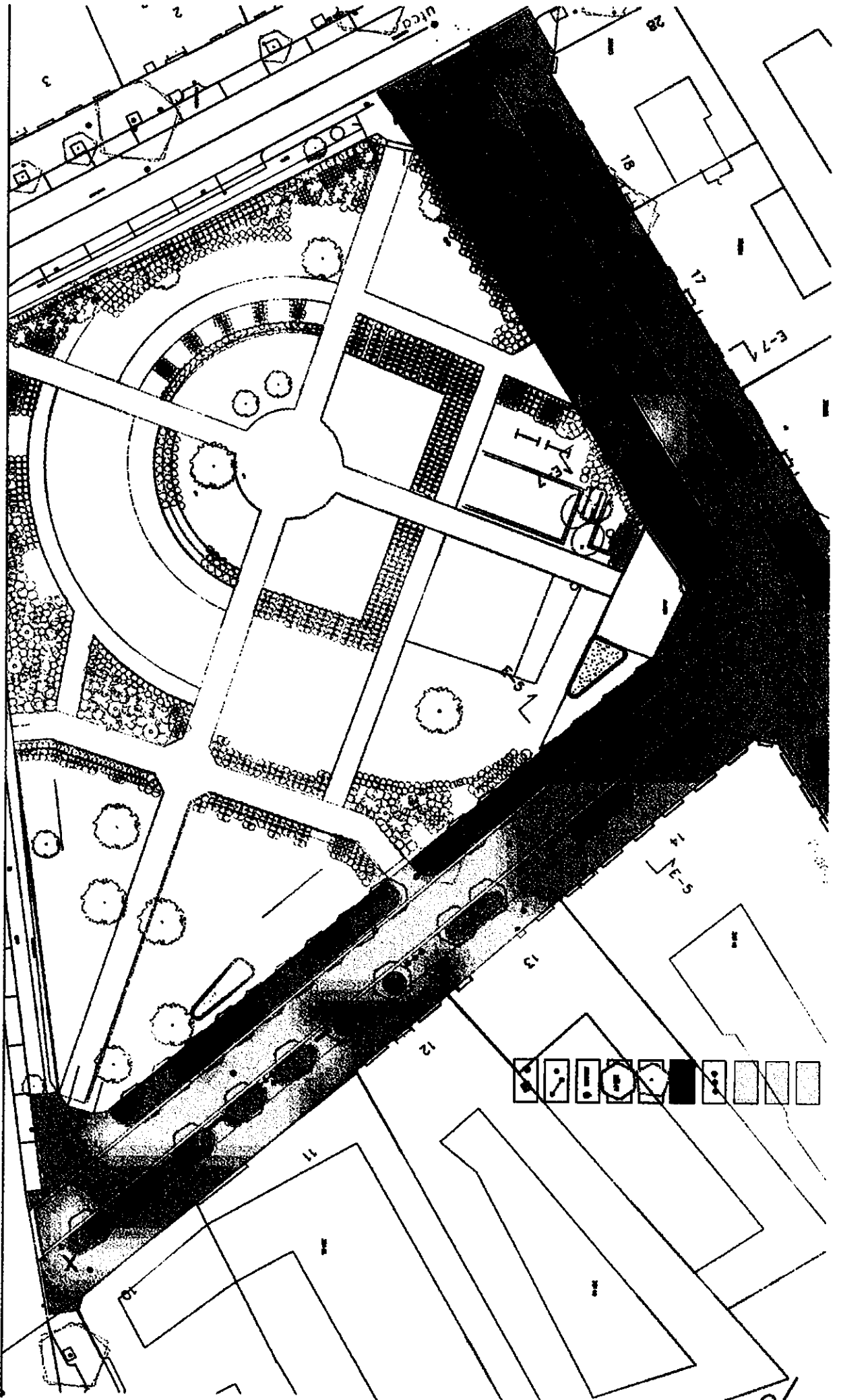
Méretarány: 100



A térkép tájékoztató jellegű, másolata semmilyen hivatalos eljárásban nem használható fel! Készült az állami alapadatok felhasználásával.
Engedély száma:

Budapest, 2020 október 07

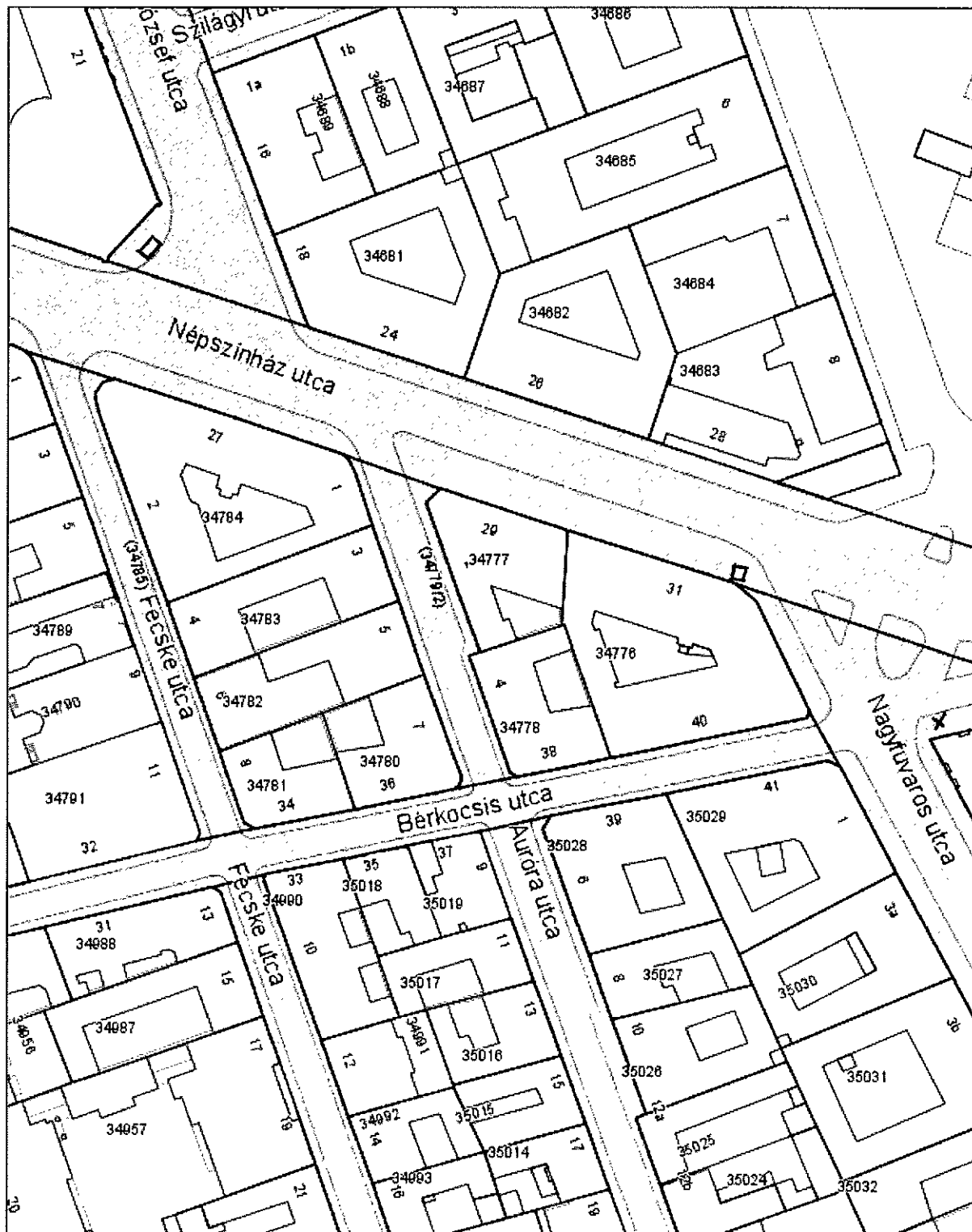
Notys fer



Minerva Térinformatikai Rendszer
Budapest Főváros VIII. kerület Józsefvárosi Önkormányzata



Méretarány: 100



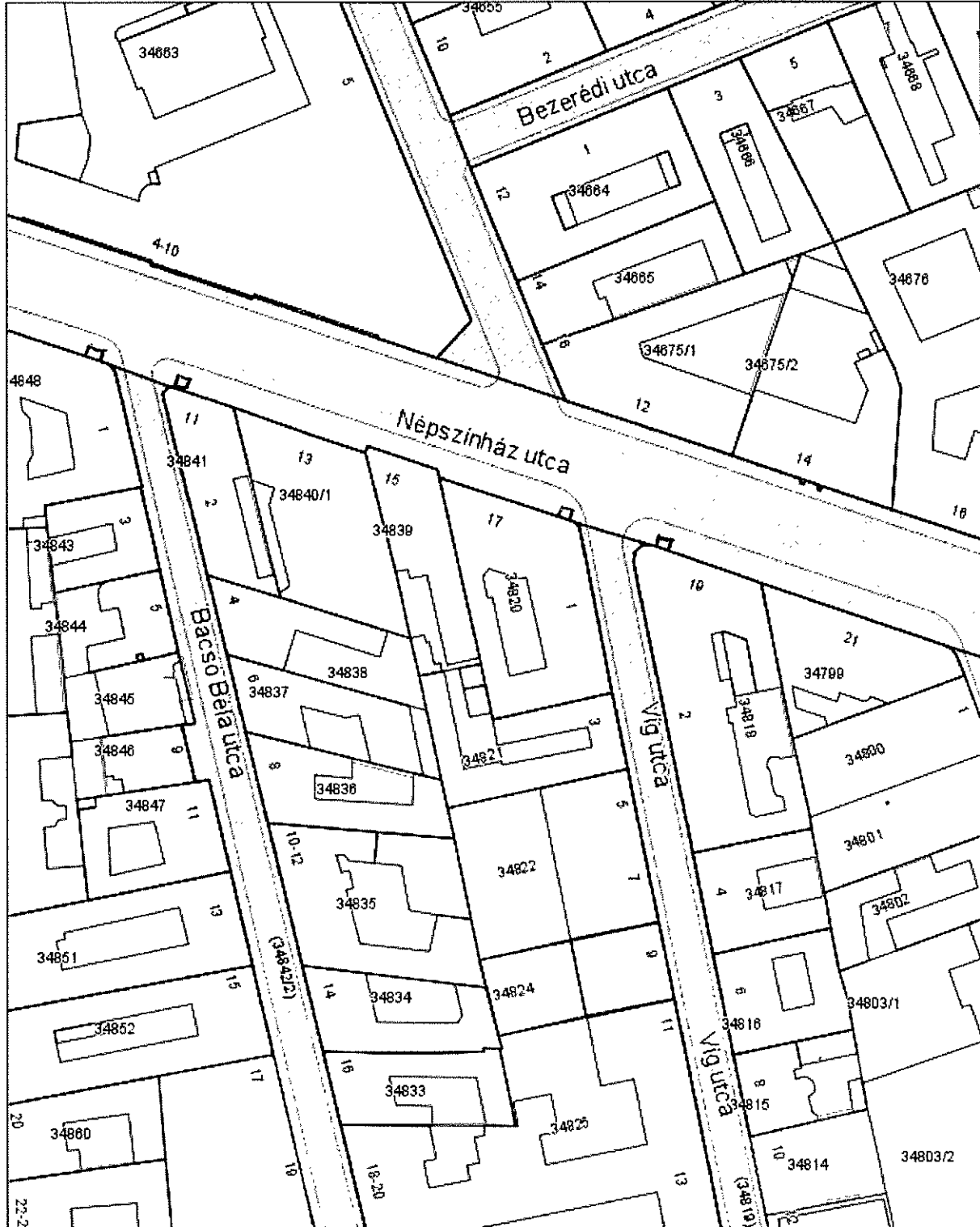
A térkép tájékoztató jellegű, másolata semmilyen hivatalos eljárásban nem használható fel! Készült az állami alapadatok felhasználásával.
Engedély száma:

Budapest, 2020 október 07

Minerva Térinformatikai Rendszer
Budapest Főváros VIII. kerület Józsefvárosi Önkormányzata



Méterarány: 100



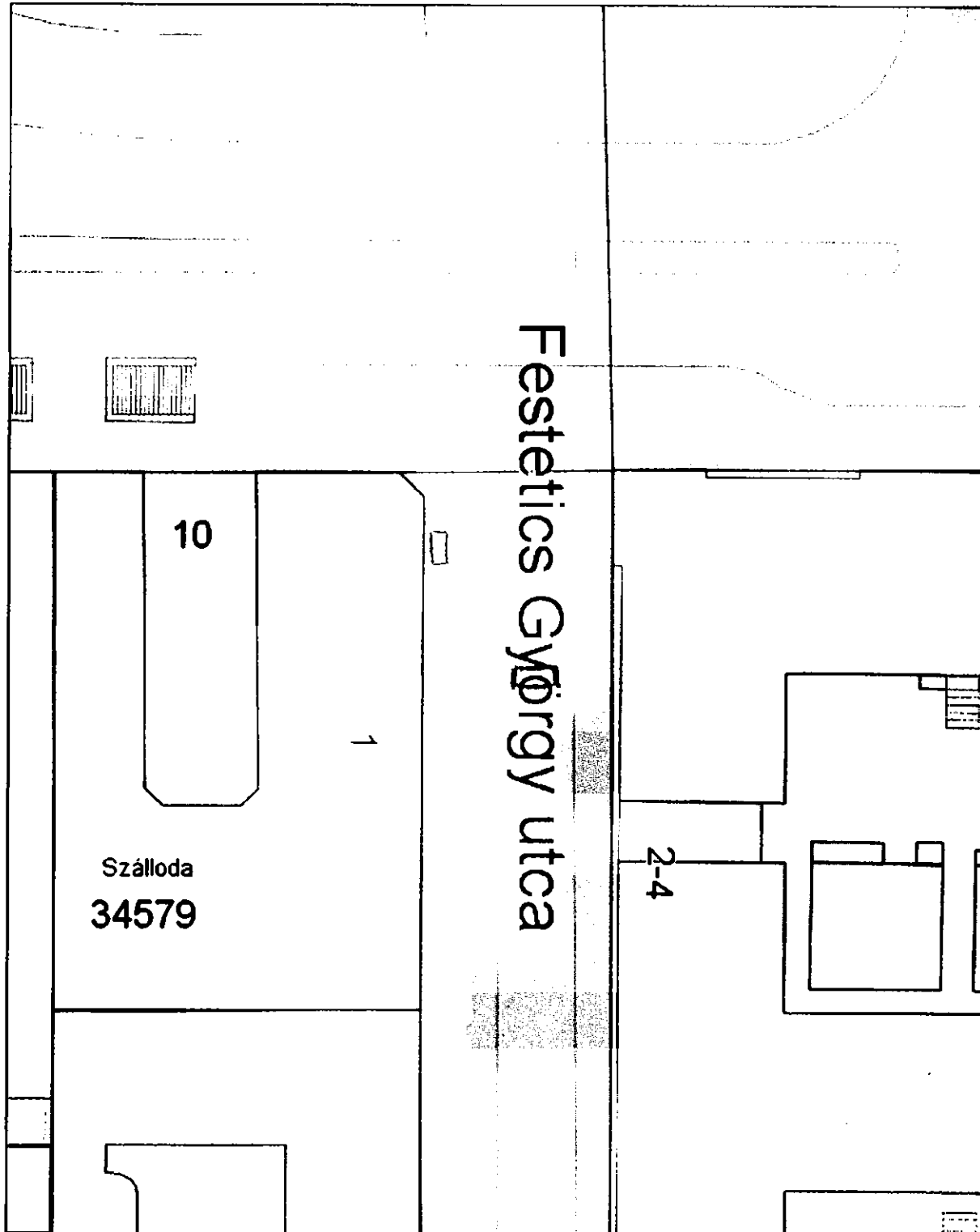
A térkép tájékoztató jellegű, másolata semmilyen hivatalos eljárásban nem használható fel! Készült az állami alapadatok felhasználásával.
Engedély száma:

Budapest, 2020 október 07

Minerva Térinformatikai Rendszer
Budapest Főváros VIII. kerület Józsefvárosi Önkormányzata



Méretarány: 100



A térkép tájékoztató jellegű, másolata semmilyen hivatalos eljárásban nem használható fel! Készült az állami alapadatok felhasználásával.

Engedély száma:

Budapest, 2020 október 07

Minerva Térinformatikai Rendszer
Budapest Főváros VIII. kerület Józsefvárosi Önkormányzata



Méretarány:100



A térkép tájékoztató jellegű, másolata semmilyen hivatalos eljárásban nem használható fel! Készült az állami alapadatok felhasználásával.
Engedély száma:

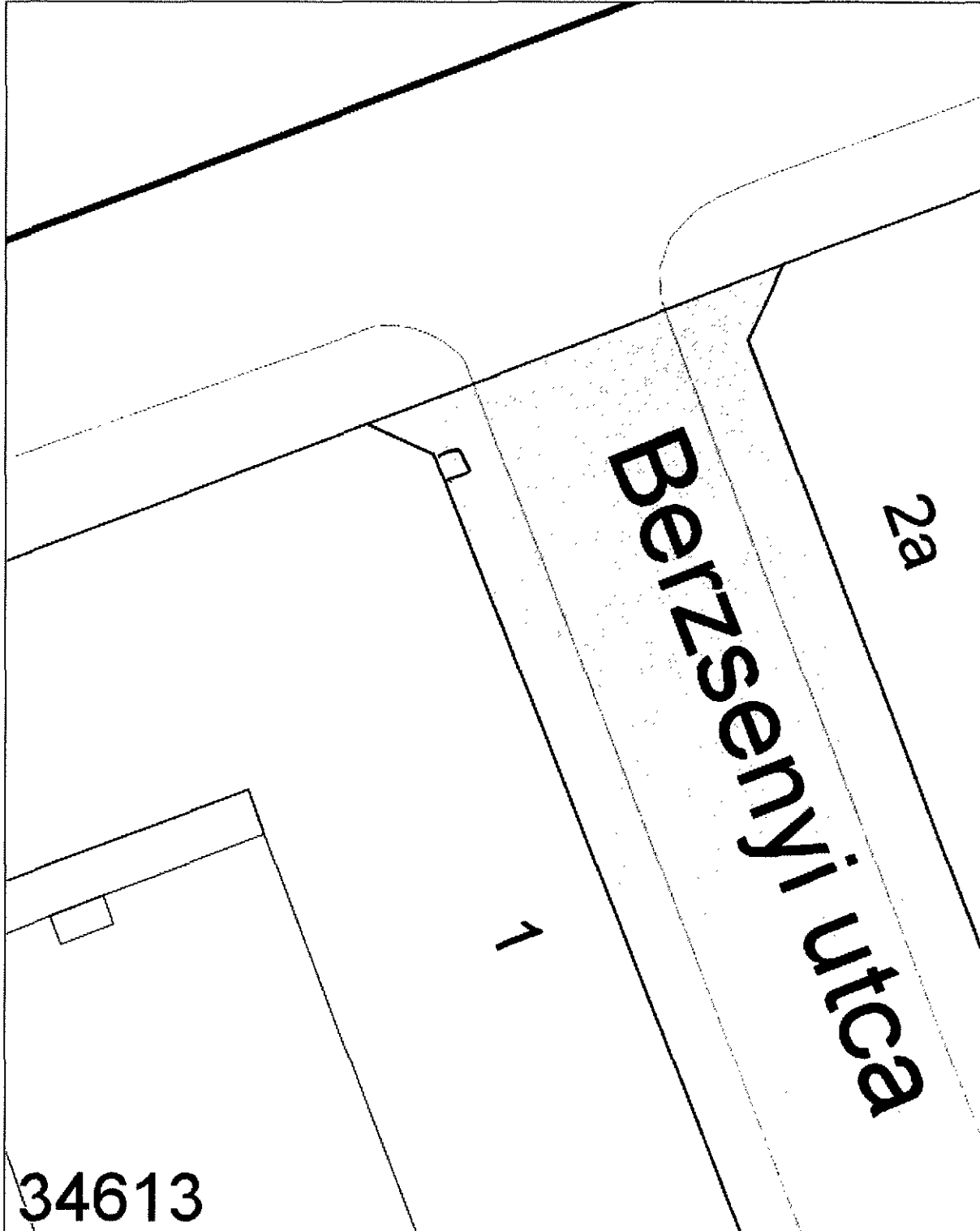
Budapest, 2020 október 07

90
17

Minerva Térinformatikai Rendszer
Budapest Főváros VIII. kerület Józsefvárosi Önkormányzata



Méretarány: 100



A térkép tájékoztató jellegű, másolata semmilyen hivatalos eljárásban nem használható fel! Készült az állami alapadatok felhasználásával.
Engedély száma:

Budapest, 2020 október 07

9
18

Minerva Térinformatikai Rendszer
Budapest Főváros VIII. kerület Józsefvárosi Önkormányzata



Méretarány:100



A térkép tájékoztató jellegű, másolata semmilyen hivatalos eljárásban nem használható fel! Készült az állami adatok felhasználásával.

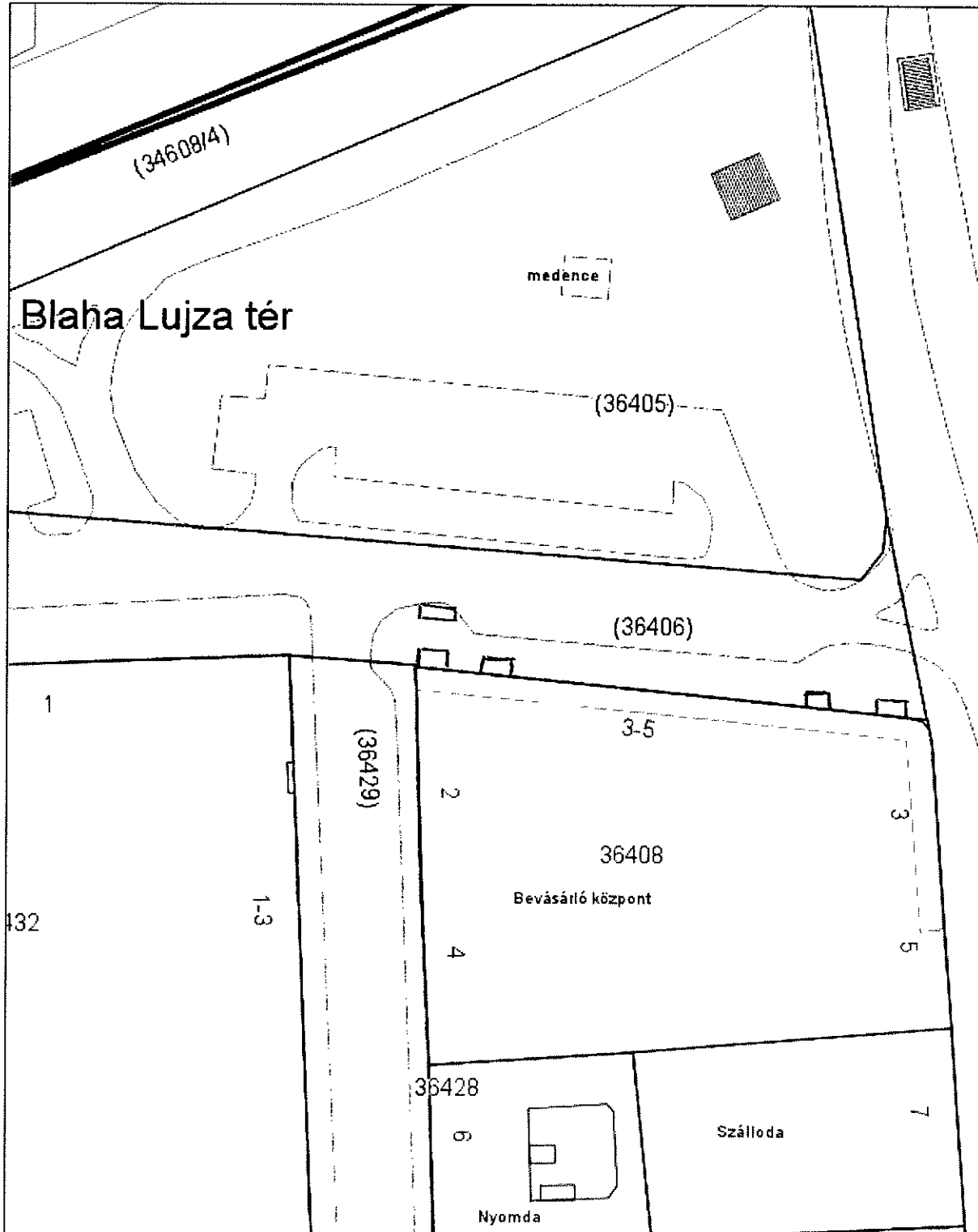
Engedély száma:

Budapest, 2020 október 07

Minerva Térinformatikai Rendszer
Budapest Főváros VIII. kerület Józsefvárosi Önkormányzata



Méretarány: 100



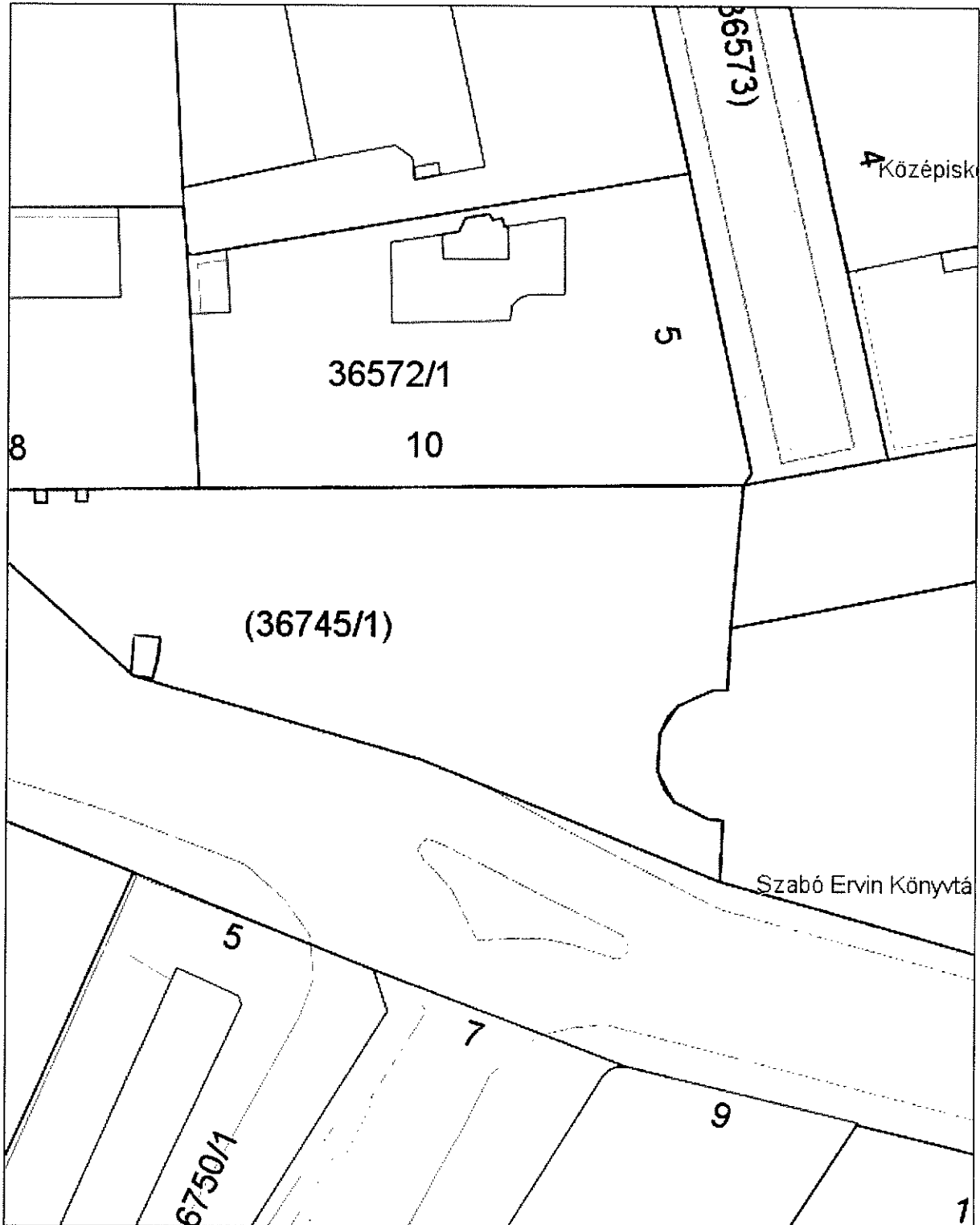
A térkép tájékoztató jellegű, másolata semmilyen hivatalos eljárásban nem használható fel! Készült az állami alapadatok felhasználásával.
Engedély száma:

Budapest, 2020 október 07

Minerva Térinformatikai Rendszer
Budapest Főváros VIII. kerület Józsefvárosi Önkormányzata



Méretarány: 100



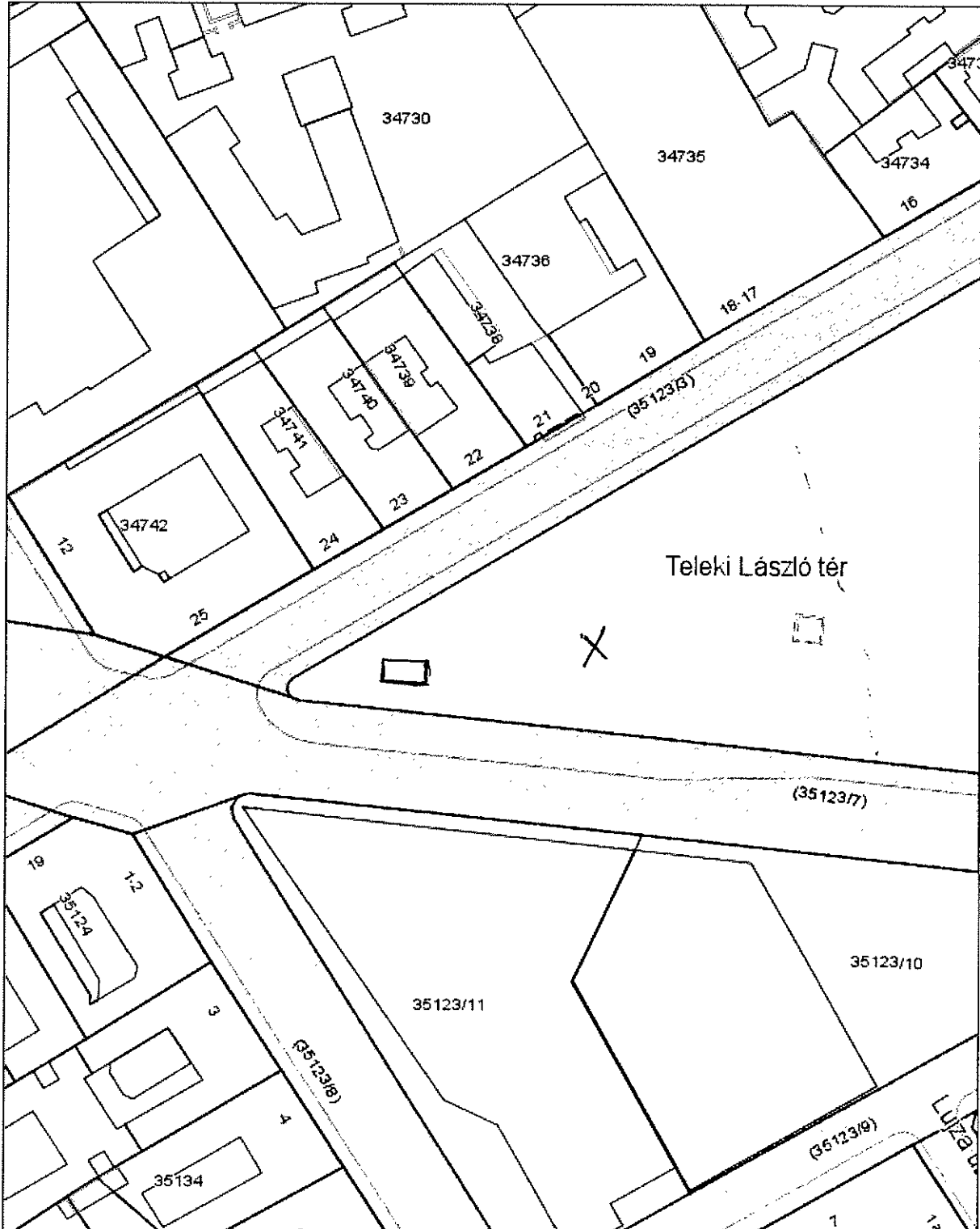
A térkép tájékoztató jellegű, másolata semmilyen hivatalos eljárásban nem használható fel! Készült az állami alapadatok felhasználásával.
Engedély száma:

Budapest, 2020 október 07

Minerva Térinformatikai Rendszer
Budapest Főváros VIII. kerület Józsefvárosi Önkormányzata



Méretarány:100



A térkép tájékoztató jellegű, másolata semmilyen hivatalos eljárásban nem használható fel! Készült az állami alapadatok felhasználásával.
Engedély száma:

Budapest, 2020 október 07