

Előterjesztő: Hatósági Ügyosztály

..... sz. napirend

ELŐTERJESZTÉS
a Tulajdonosi, Vagyongazdálkodási és Közterület-hasznosítási Bizottság
2021. október 20-ai ülésére

**Tárgy: Javaslat fenyőfa és karácsonyi-szilveszteri árusítási helyszínek
 kijelölésére**

Előterjesztő: dr. Kóródi Éva, Hatósági Ügyosztály ügyosztályvezető

Készítette: Gyuricza Ramóna ügyintéző

A napirendet nyílt ülésen kell tárgyalni.

A döntés elfogadásához egyszerű szavazattöbbség szükséges.

Melléklet: térkép

Tisztelt Tulajdonosi, Vagyongazdálkodási és Közterület-hasznosítási Bizottság!

I. Tényállás és a döntés tartalmának részletes ismertetése

A Budapest Főváros VIII. kerület Józsefvárosi Polgármesteri Hivatal minden évben meghirdeti a karácsonyi, szilveszteri asztali árusításra, illetve a fenyőfa árusításra kijelölt helyszíneket.

A Józsefvárosi Önkormányzat tulajdonában lévő közterületek használatáról és használatának rendjéről szóló 4/2020. (II. 27.) önkormányzati rendelet (a továbbiakban: Rendelet) 14. §-a értelmében a közterület-használattal kapcsolatos önkormányzati hatósági eljárásban első fokon a tulajdonosi jogokat gyakorló bizottság dönt. A Rendelet melléklete meghatározza a közterület-használat után fizetendő díjak mértékét.

A Rendelet 9.§ (3) bekezdés b) pontja alapján „*Nem adható közterület-használati hozzájárulás kereskedelmi tevékenységre tekintettel: árusító asztal elhelyezésére, kivéve [...] a következő ünnepek előtti legfeljebb 20 napos alkalmi árusítást:*

ba) karácsony-szilveszter”

A Tulajdonosi, Vagyongazdálkodási és Közterület-hasznosítási Bizottság által jóváhagyott fenyőfa-, illetve asztali ajándékarusítási helyszíneket tartalmazó lista 2021. október 25. napjától a Budapest Főváros VIII. kerület Józsefvárosi Polgármesteri Hivatalában (1082 Budapest, Baross u. 63-67.) és a VIII. kerületi Kormányablakban (1082 Budapest, Baross u. 59.) kihelyezett hirdetőtáblán, valamint az internetes honlapon közzétételre kerül.

A korábbi években bevált gyakorlat szerint a 20 napos fenyőfa árusításra, illetve a karácsonyi-szilveszteri ajándékarusításra javasolt közterületi helyszínek a következők:

Fenyőfa árusításra kijelölt helyszínek:

- Szigony u. - Práter u. sarok (újságos mellett) 35728/39 hrsz.
- Leonardo da Vinci u. - Nap u. sarok (Nap u. 39.) 35703/5 hrsz.
- Kálvária tér (burkolt terület postával szemközt) 35865/1 hrsz.
- Tömő u. - Fűvészkert u. sarok (játsszótérnél) 36139/5 hrsz.
- Práter u. - Illés u. sarok 35728/33 hrsz.
- Horváth Mihály tér (iskola előtt) 35238/5 hrsz.
- Gutenberg tér 36480 hrsz.
- Pollack Mihály tér 36561 hrsz.
- Népszínház u. 33. sz. előtt a Nagy Fuvaros utca sarkánál 35055 hrsz.
- Lőrinc pap tér előtti közterület 36710 hrsz.
- Magyarok Nagyasszonya tér - Bláthy Ottó u. sarok 38689/1 hrsz.
- Teleki tér (burkolt területen) 35123/4 hrsz.
- Mátyás tér (Szerdahelyi utca felőli sarkánál) 35149 hrsz.
- Ciprus utca – Törökbecse utca sarok 38859 hrsz.

Karácsonyi-szilveszteri ajándékarusításra kijelölt helyszínek:

- Mátyás tér (Kesztyűgyár előtt) 35149 hrsz.
- Népszínház u. - Nagy Fuvaros u. sarok 35055 hrsz.
- Népszínház u. - Bacsó Béla u. sarok 34842 hrsz.
- Népszínház u. - Víg u. sarok 34819 hrsz.
- Népszínház u. - Kiss József u. sarok 34680/2 hrsz.
- Népszínház u. 7-9. 34775/2 hrsz.
- Tömő u. 40-46. (közétnél) 36139/5 hrsz.
- Kálvária tér (burkolt terület postával szemközt) 35865/1 hrsz.
- Szigony u. - Práter u. sarok (SPAR közétnél) 35728/39 hrsz.
- Festetics u. 1. 34580 hrsz.
- Kiss József u. 2. 34638/2 hrsz.
- Berzsenyi Dániel u. 1. 34607 hrsz.
- Szigony u. - Baross u. sarok 35728/46 hrsz.
- Szigony u. 35728/39 hrsz.
- Pollack Mihály tér 36561 hrsz.
- Szabó Ervin tér 36745/1 hrsz.
- Teleki tér (burkolt területen) 35123/4 hrsz.

II. A beterjesztés indoka

A döntés célja a karácsonyi fenyőfa- és ajándékarusítás rendezett lebonyolítása az arra kijelölt és alkalmas közterületeken. A rendelet lehetőséget ad arra, hogy a kérelmezett időszak az adott ünnepkörnél a 7 naptári napot meghaladja. A beérkező kérelmek elbírálása is a Tisztelt Bizottság hatáskörébe tartozik.

III. A döntés célja, pénzügyi hatása

A döntés célja a 20 napos karácsonyi-szilveszteri fenyőfa- és ajándékarusítási helyszínek kijelölése.



A döntésnek közvetlen pénzügyi hatása nincs, azonban a várható eredménye – a döntéssel kijelölt és az árusításra majdan ténylegesen igényelt közterületek megállapított használati díjának befolyó összege szerint – egyértelműen pozitív.

IV. Jogszabályi környezet

A Képviselő-testület és Szervei Szervezeti és Működési Szabályzatáról szóló 36/2014. (XI. 06.) önkormányzati rendelet 7. melléklet 4.1.5. alpontja, valamint a Rendelet 14.§ (1) bekezdése értelmében a Tulajdonosi, Vagyongazdálkodási és Közterület-hasznosítási Bizottság dönt a közterület-használati hozzájárulás iránti kérelemmel kapcsolatos önkormányzati hatósági eljárásban első fokon.

Fentiek alapján kérem az alábbi határozati javaslat elfogadását.

Határozati javaslat

Budapest Főváros VIII. kerület Józsefvárosi Önkormányzat Képviselő-testülete Tulajdonosi, Vagyongazdálkodási és Közterület-hasznosítási Bizottságának/2021. (X.20.) számú határozata

a fenyőfa és karácsonyi-szilveszteri árusítási helyszínek kijelöléséről

A Budapest Főváros VIII. kerület Józsefvárosi Önkormányzat Képviselő-testületének Tulajdonosi, Vagyongazdálkodási és Közterület-hasznosítási Bizottsága úgy dönt, hogy kijelöli az alábbi közterületeket:

1. a 20 napos fenyőfa árusítás céljából:

- Szigony u. - Práter u. sarok (újságos mellett) 35728/39 hrsz.
- Leonardo da Vinci u. - Nap u. sarok (Nap u. 39.) 35703/5 hrsz.
- Kálvária tér (burkolt terület postával szemközt) 35865/1 hrsz.
- Tömő u. - Fűvészkert u. sarok (játsszótérnél) 36139/5 hrsz.
- Práter u. - Illés u. sarok 35728/33 hrsz.
- Horváth Mihály tér (iskola előtt) 35238/5 hrsz.
- Gutenberg tér 36480 hrsz.
- Pollack Mihály tér 36561 hrsz.
- Népszínház u. 33. sz. előtt a Nagy Fuvaros utca sarkánál 35055 hrsz.
- Lőrinc pap tér előtti közterület 36710 hrsz.
- Magyarok Nagyasszonya tér - Bláthy Ottó u. sarok 38689/1 hrsz.
- Teleki tér (burkolt területen) 35123/4 hrsz.
- Mátyás tér (Szerdahelyi utca felőli sarkánál) 35149 hrsz.
- Ciprus utca – Törökbecse utca sarok 38859 hrsz.

2. a 20 napos karácsonyi-szilveszteri asztali árusítás céljából:

- Mátyás tér (Kesztyűgyár előtt) 35149 hrsz.
- Népszínház u. - Nagy Fuvaros u. sarok 35055 hrsz.
- Népszínház u. - Bacsó Béla u. sarok 34842 hrsz.
- Népszínház u. - Víg u. sarok 34819 hrsz.
- Népszínház u. - Kiss József u. sarok 34680/2 hrsz.



- Népszínház u. 7-9. 34775/2 hrsz.
- Tömő u. 40-46. (közértnél) 36139/5 hrsz.
- Kálvária tér (burkolt terület postával szemközt) 35865/1 hrsz.
- Szigony u. - Práter u. sarok (SPAR közértnél) 35728/39 hrsz.
- Festetics u. 1. 34580 hrsz.
- Kiss József u. 2. 34638/2 hrsz.
- Berzsenyi Dániel u. 1. 34607 hrsz.
- Szigony u. - Baross u. sarok 35728/46 hrsz.
- Szigony u. 35728/39 hrsz.
- Pollack Mihály tér 36561 hrsz.
- Szabó Ervin tér 36745/1 hrsz.
- Teleki tér (burkolt területen) 35123/4 hrsz.

Felelős: polgármester
 Határidő: 2021. október 20.

A döntés végrehajtását végző szervezeti egység: Hatósági Ügyosztály Igazgatási Iroda
 A lakosság széles körét érintő döntések esetén javaslata a közzététel módjára:
 nem indokolt hirdetőtáblán honlapon


Budapest, 2021. szeptember 30.



dr. Kóródi Éva
 ügyosztályvezető

KÉSZÍTETTE: HATÓSÁGI ÜGYOSZTÁLY IGAZGATÁSI IRODA

LEÍRTA: GYURICZA RAMÓNA ÜGYINTÉZŐ 

PÉNZÜGYI FEDEZETET NEM IGÉNYEL, IGAZOLÁS: 

JOGI KONTROLL: 

ELLENŐRIZTE:


DR. VÖRÖS SZILVIA

ALJEGYZŐ 

BETERJESZTÉSRE ALKALMAS:


 DR. SAJTOS CSILLA
 JEGYZŐ

JÓVÁHAGYTA:


 VERES GÁBOR
 TULAJDONOSI, VAGYONGAZDÁLKODÁSI, ÉS
 KÖZTERÜLET-HASZNOSÍTÁSI BIZOTTSÁG
 ELNÖKE



Helyszínek



asztali árusítás



fenyőfa árusítás

● fenyőfa

● asztali árusítás

2 hely

2-2 hely

3 hely

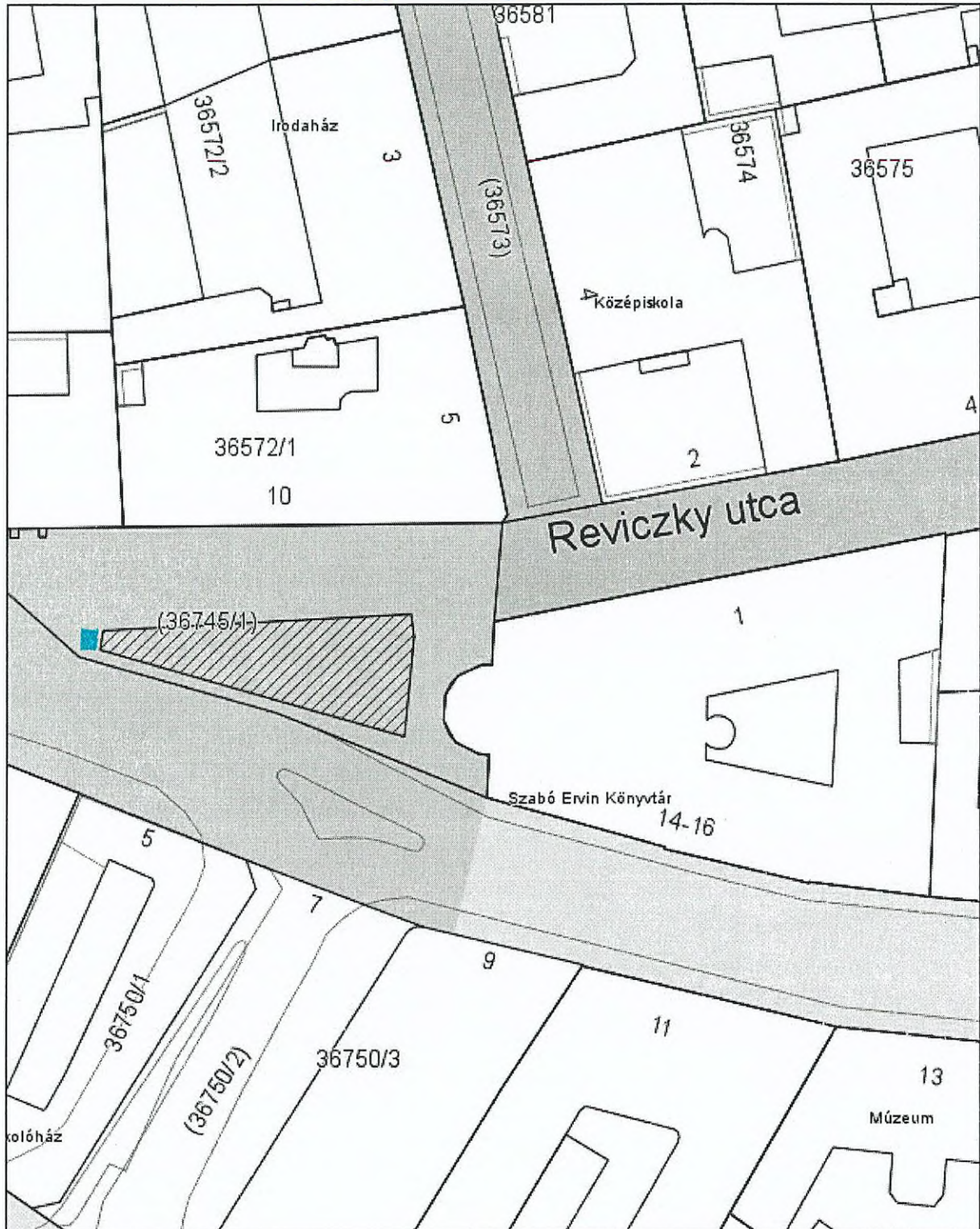


Minerva Térinformatikai Rendszer
Budapest Főváros VIII. kerület Józsefvárosi Önkormányzata



Méretarány:100

Szabó Ervin tér 36745/1 hrsz.



A térkép tájékoztató jellegű, másolata semmilyen hivatalos eljárásban nem használható fel! Készült az állami alapadatok felhasználásával.

Engedély száma:

Budapest, 2021 október 06

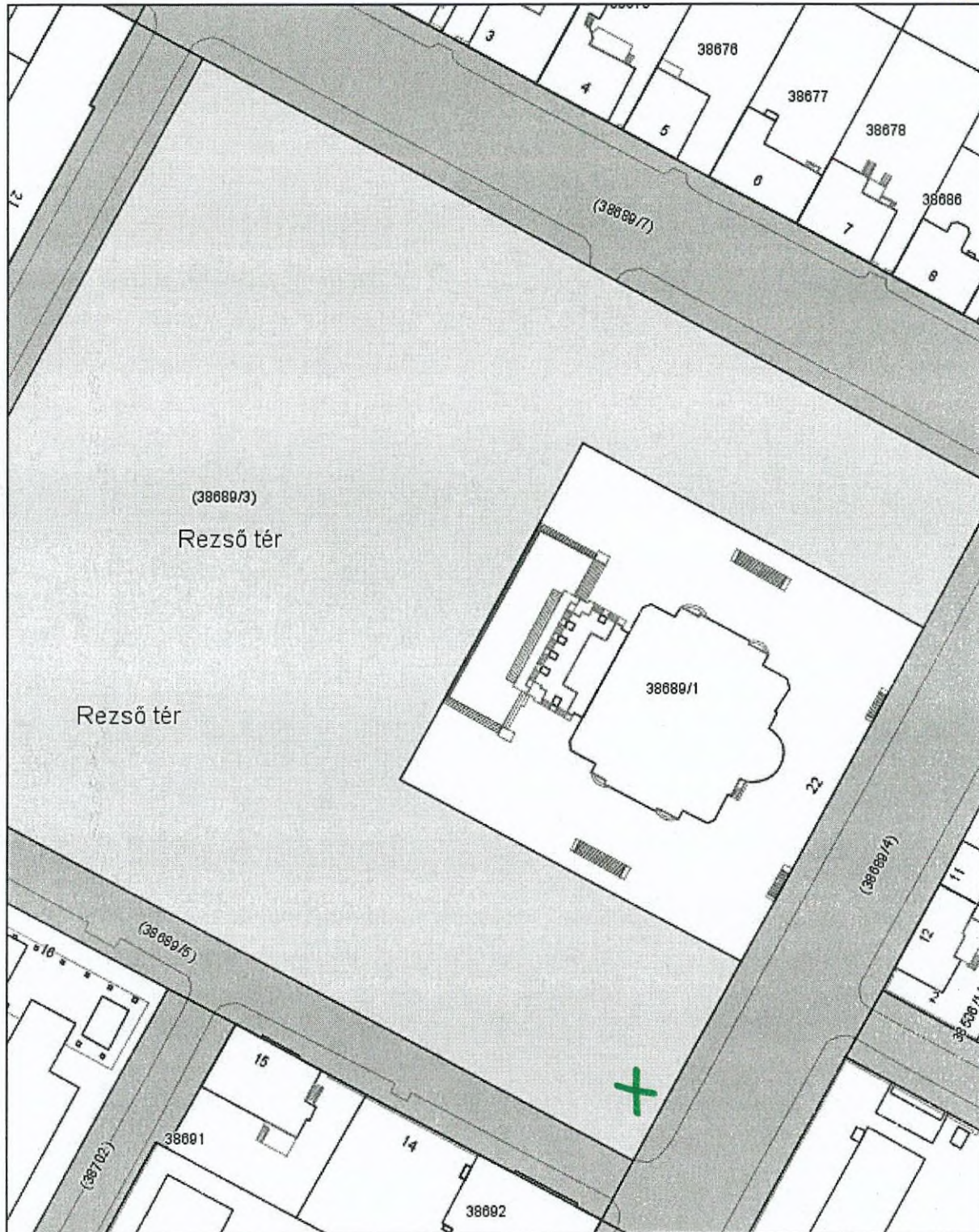
7 1/1

Minerva Térinformatikai Rendszer
Budapest Főváros VIII. kerület Józsefvárosi Önkormányzata



Méretarány:100

Magyarok Nagyszonya tér - Bláthy Ottó utca sarok
38689/1 hrsz



A térkép tájékoztató jellegű, másolata semmilyen hivatalos eljárásban nem használható fel! Készült az állami alapadatok felhasználásával.

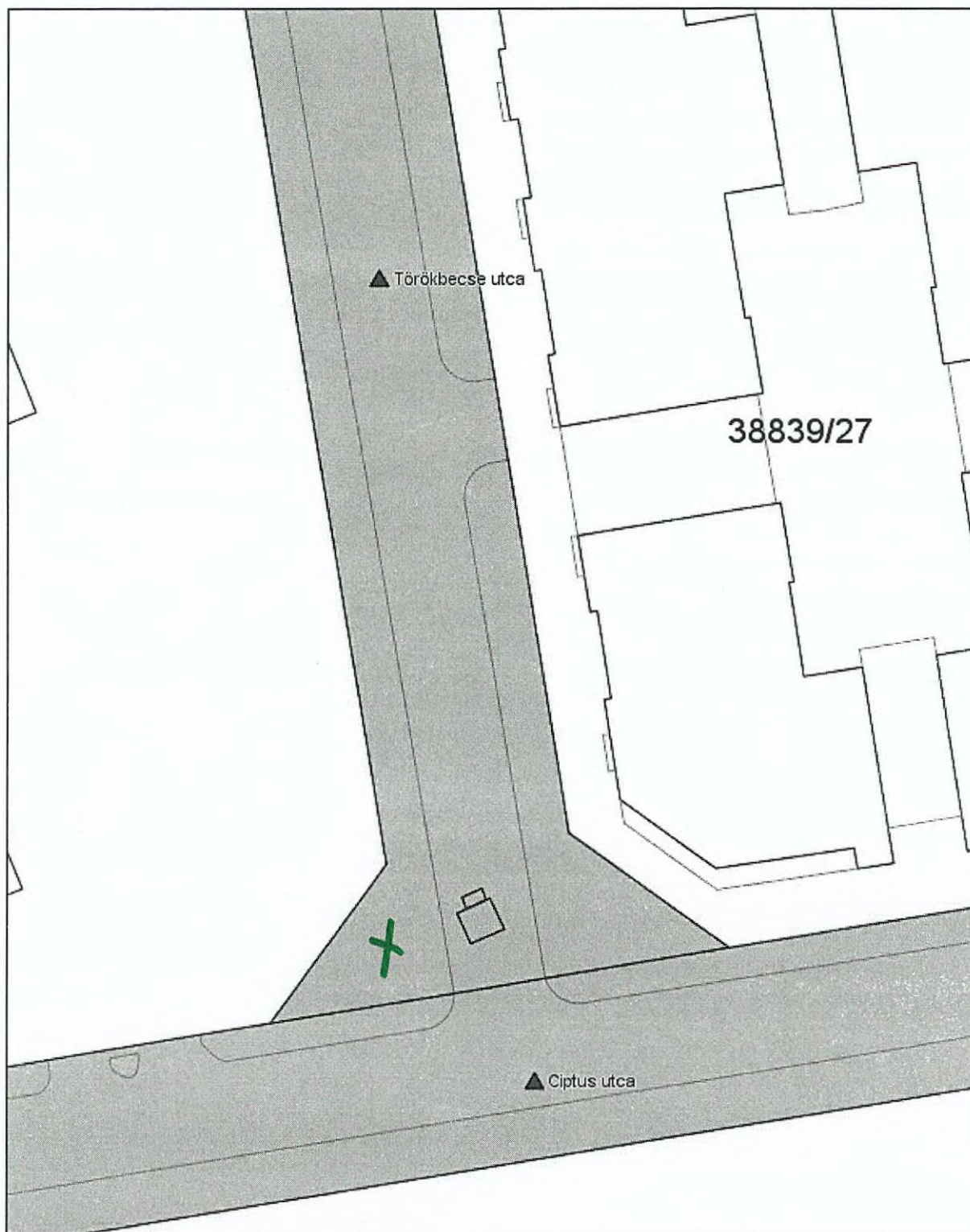
Engedély száma:

Budapest, 2021 október 06

Minerva Térinformatikai Rendszer
Budapest Főváros VIII. kerület Józsefvárosi Önkormányzata



Méretarány:100 *Ciprus utca - Törökbecse u. sarok 38859 hrsz.*



A térkép tájékoztató jellegű, másolata semmilyen hivatalos eljárásban nem használható fel! Készült az állami alapadatok felhasználásával.

Engedély száma:

Budapest, 2021 október 06


Minerva Térinformatikai Rendszer
Budapest Főváros VIII. kerület Józsefvárosi Önkormányzata



Méretarány:100

Festetics u 1.

34580 hrsz



A térkép tájékoztató jellegű, másolata semmilyen hivatalos eljárásban nem használható fel! Készült az állami alapadatok felhasználásával.

Engedély száma:

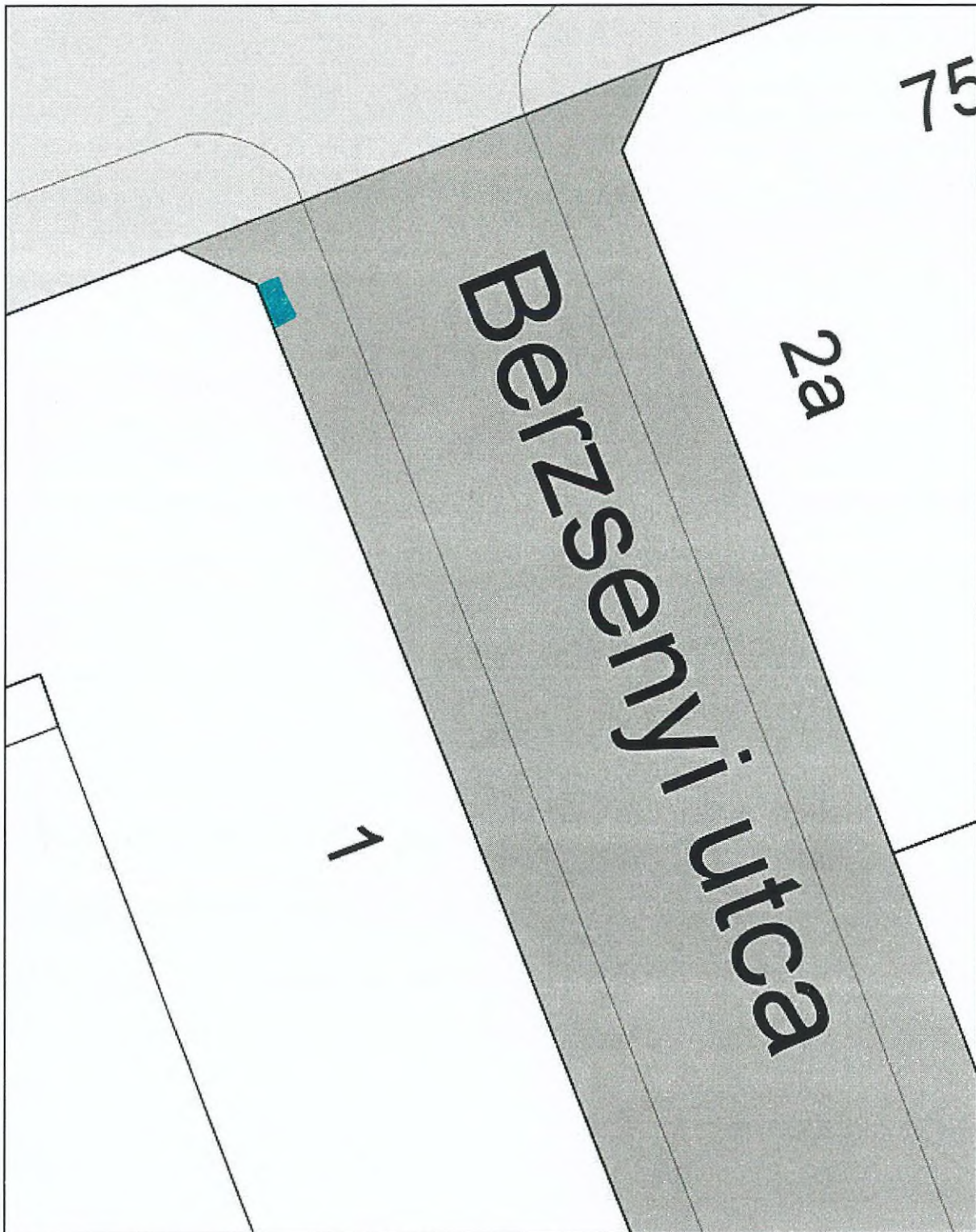
Budapest, 2021 október 06

Minerva Térinformatikai Rendszer
Budapest Főváros VIII. kerület Józsefvárosi Önkormányzata



Méretarány:100

Berzsenyi Dániel u 1. 34607 hrsz.



A térkép tájékoztató jellegű, másolata semmilyen hivatalos eljárásban nem használható fel! Készült az állami alapadatok felhasználásával.

Engedély száma:

Budapest, 2021 október 06

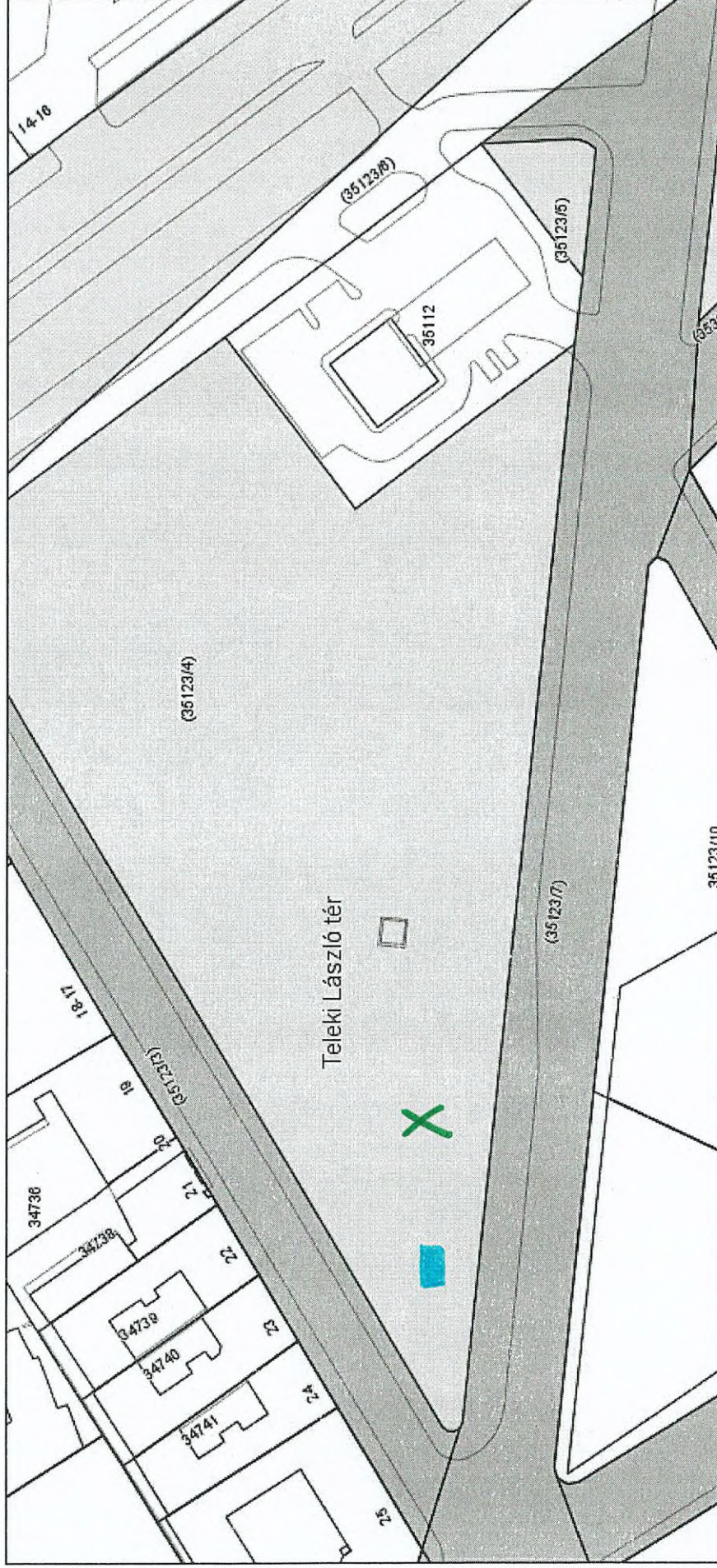
11



**Minerva Térinformatikai Rendszer
Budapest Főváros VIII. kerület Józsefvárosi Önkormányzata**

Méretarány:100

Teleki tér (burkolt terület) 35123/4 hrsz.



A térkép tájékoztató jellegű, másolata semmilyen hivatalos eljárásban nem használható fel! Készült az állami alapadatok felhasználásával.
Engedély száma:

Budapest, 2021 október 06

[Handwritten signature]
12

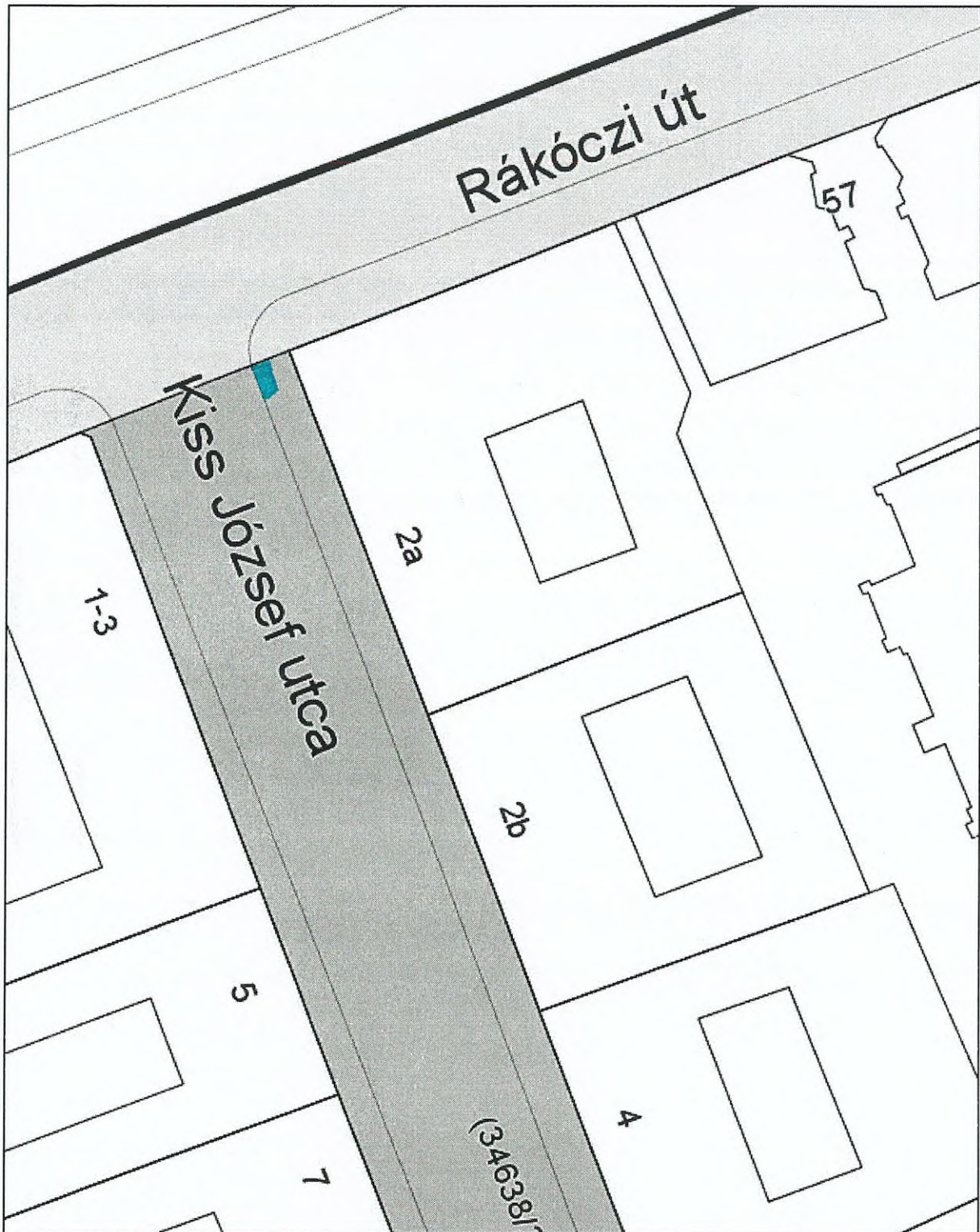
Minerva Térinformatikai Rendszer
Budapest Főváros VIII. kerület Józsefvárosi Önkormányzata



Méretarány:100

Kiss József utca 2.

34638/2 hrsz



A térkép tájékoztató jellegű, másolata semmilyen hivatalos eljárásban nem használható fel! Készült az állami alapadatok felhasználásával.
Engedély száma:

Budapest, 2021 október 06

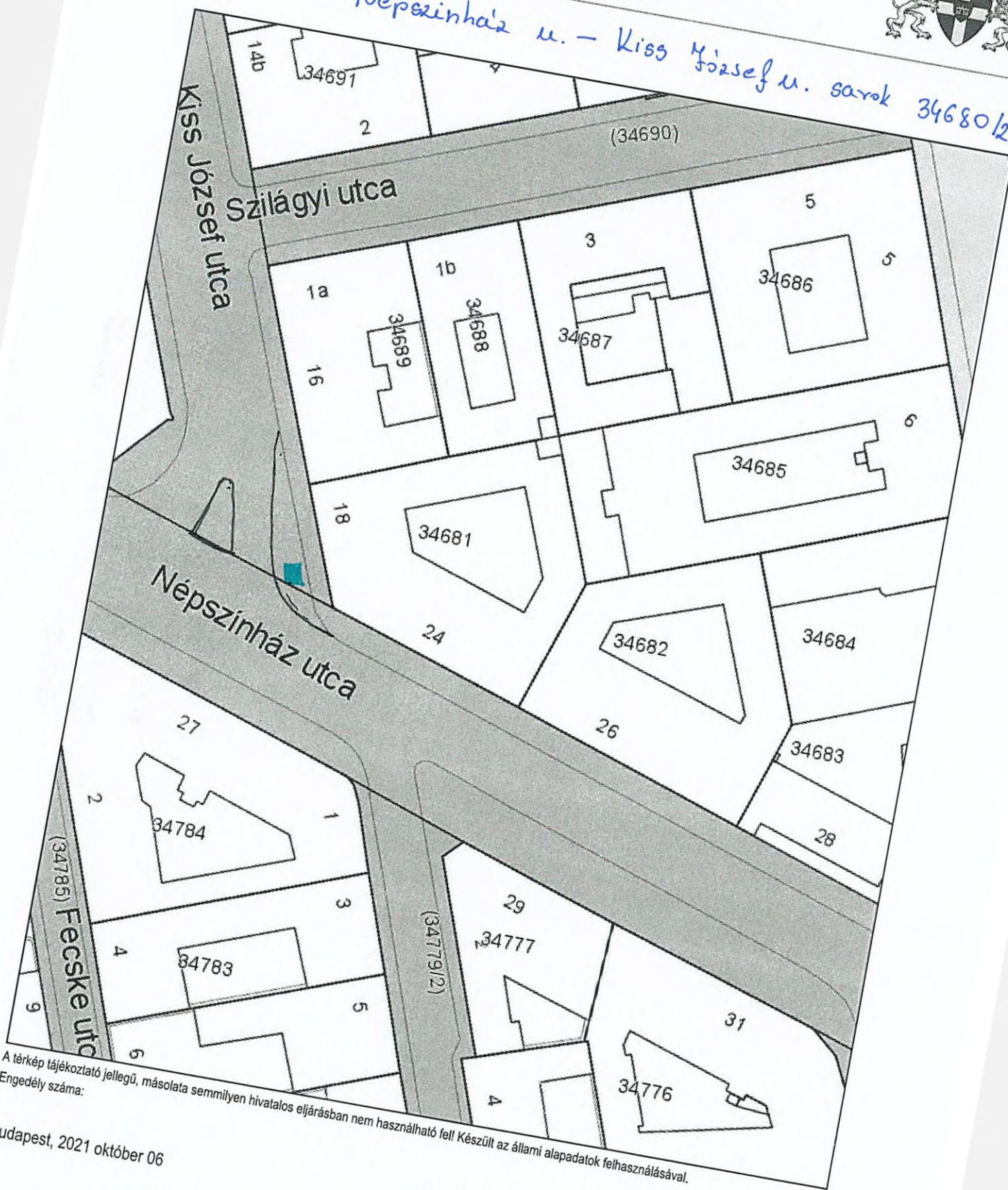
13 1/1

Minerva Térinformatikai Rendszer
Budapest Főváros VIII. kerület Józsefvárosi Önkormányzata



Méretarány:100

Népszínház u. - Kiss József u. sarok 34680/2 hrsz.



A térkép tájékoztató jellegű, másolata semmilyen hivatalos eljárásban nem használható fel! Készült az állami alapadatok felhasználásával.
Engedély száma:

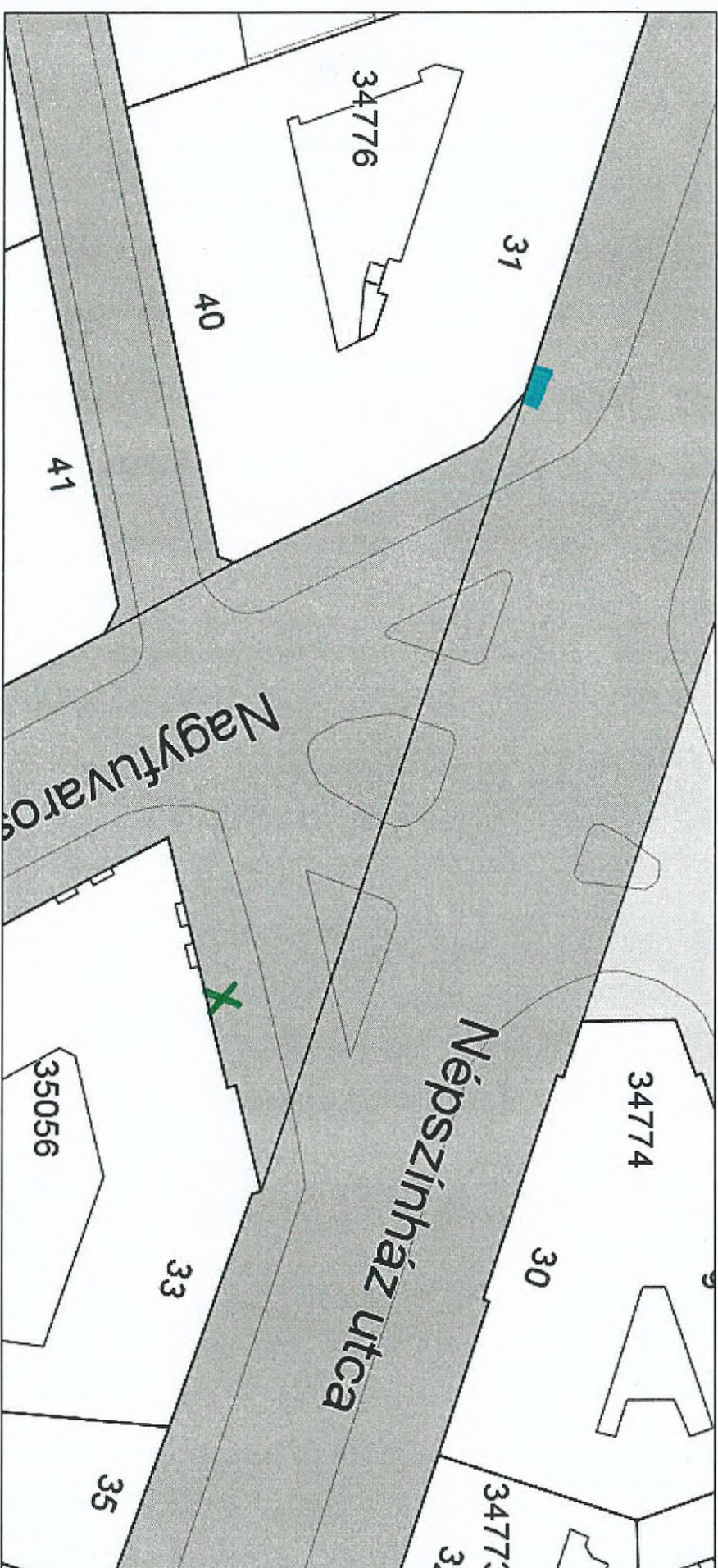
Budapest, 2021 október 06

**Minerva Térinformatikai Rendszer
Budapest Főváros VIII. kerület Józsefvárosi Önkormányzata**



Méretarány:100

Népszínház u. - Nagyfüváros u. sarkán 35055 hrsz.



A térkép tájékoztató jellegű, másolata semmilyen hivatalos eljárásban nem használható fel! Készült az állami alapadatok felhasználásával.
Engedély száma:

Budapest, 2021 október 06



Minerva Térinformatikai Rendszer Budapest Főváros VIII. kerület Józsefvárosi Önkormányzata

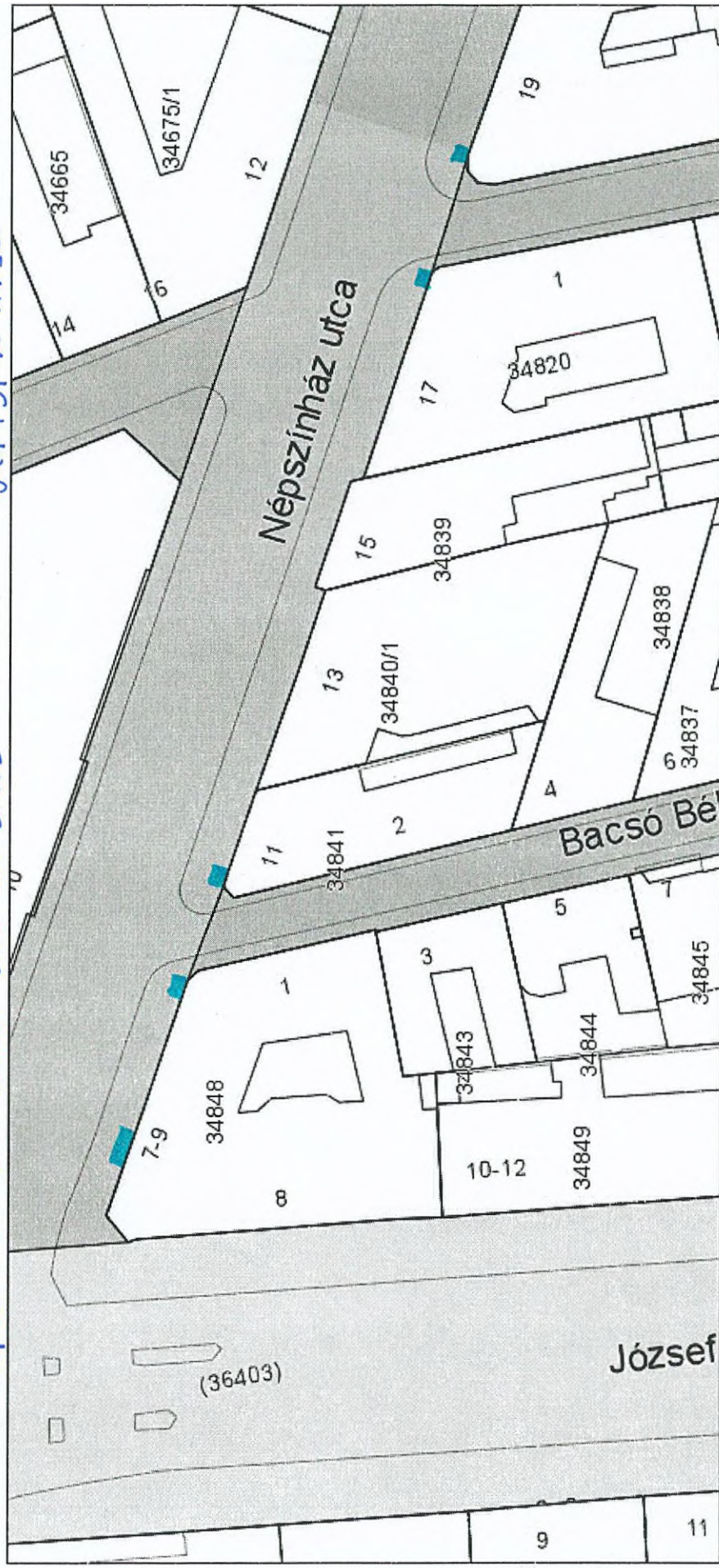
Méretarány: 100

Népszínház u. 7-9.

Népszínház u. - Vig u. sarok

Népszínház u - Bacsó Béla u. sarok

34775/2 hrsz



A térkép tájékoztató jellegű, másolata semmilyen hivatalos eljárásban nem használható fel! Készült az állami alapadatok felhasználásával.
Engedély száma:

[Handwritten signature]
16

Budapest, 2021 október 06

Minerva Térinformatikai Rendszer
Budapest Főváros VIII. kerület Józsefvárosi Önkormányzata



Méretarány:100

Szigony u. - Baross u sarok

35728/46 hrsz



A térkép tájékoztató jellegű, másolata semmilyen hivatalos eljárásban nem használható fel! Készült az állami alapadatok felhasználásával.

Engedély száma:

Budapest, 2021 október 06

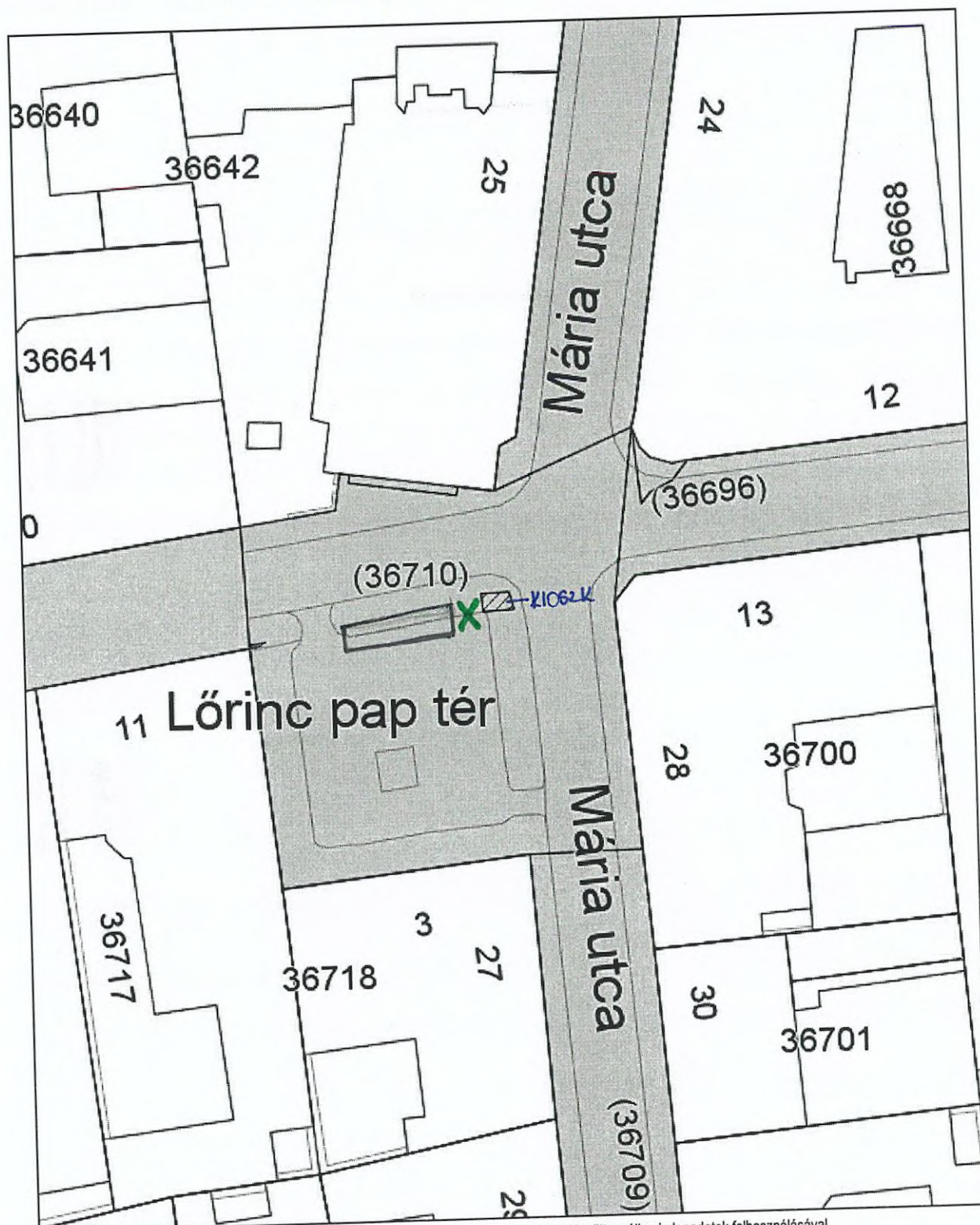
[Handwritten signature]
17/11

Minerva Térinformatikai Rendszer
Budapest Főváros VIII. kerület Józsefvárosi Önkormányzata



Méretarány:100

Lőrinc pap tér 36710 hrsz



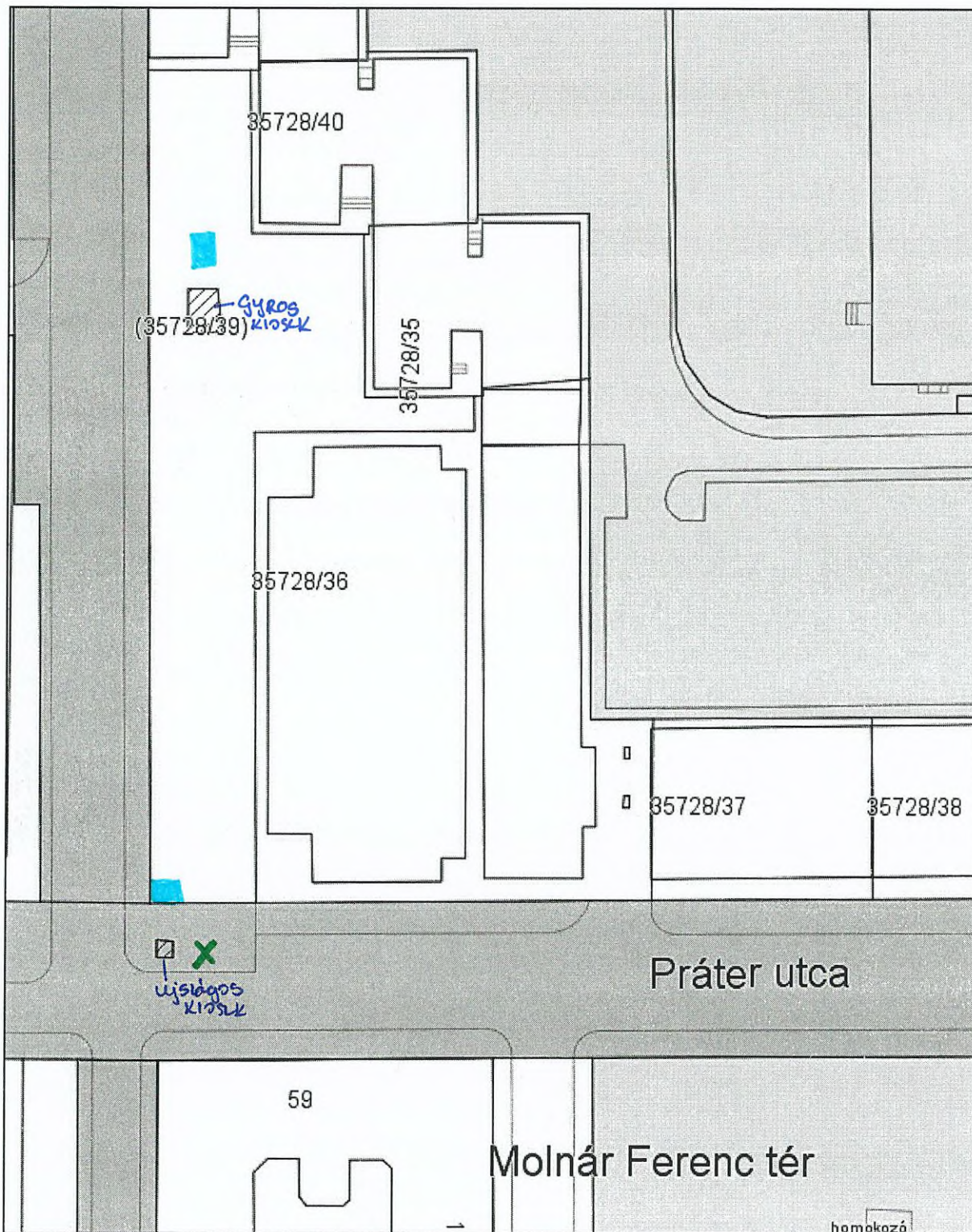
A térkép tájékoztató jellegű, másolata semmilyen hivatalos eljárásban nem használható fel! Készült az állami alapadatok felhasználásával.
Engedély száma:

Budapest, 2021 október 06

Minerva Térinformatikai Rendszer
Budapest Főváros VIII. kerület Józsefvárosi Önkormányzata



Méretarány:100



A térkép tájékoztató jellegű, másolata semmilyen hivatalos eljárásban nem használható fel! Készült az állami alapadatok felhasználásával.

Engedély száma:

Budapest, 2021 október 06

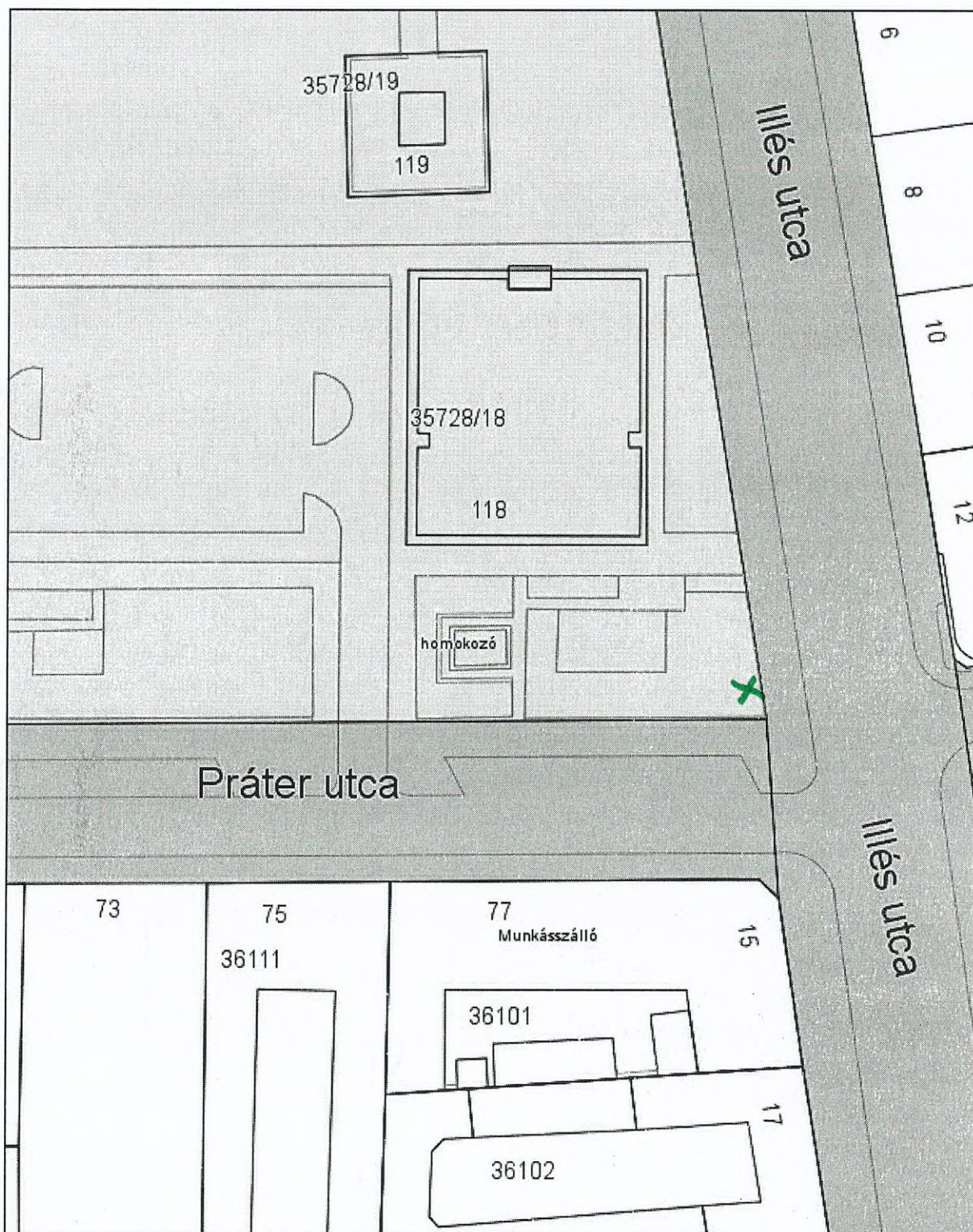
Minerva Térinformatikai Rendszer
Budapest Főváros VIII. kerület Józsefvárosi Önkormányzata



Méretarány:100

Práter u - Illés u sarok

35728/33 hrsz



A térkép tájékoztató jellegű, másolata semmilyen hivatalos eljárásban nem használható fel! Készült az állami alapadatok felhasználásával.
Engedély száma:

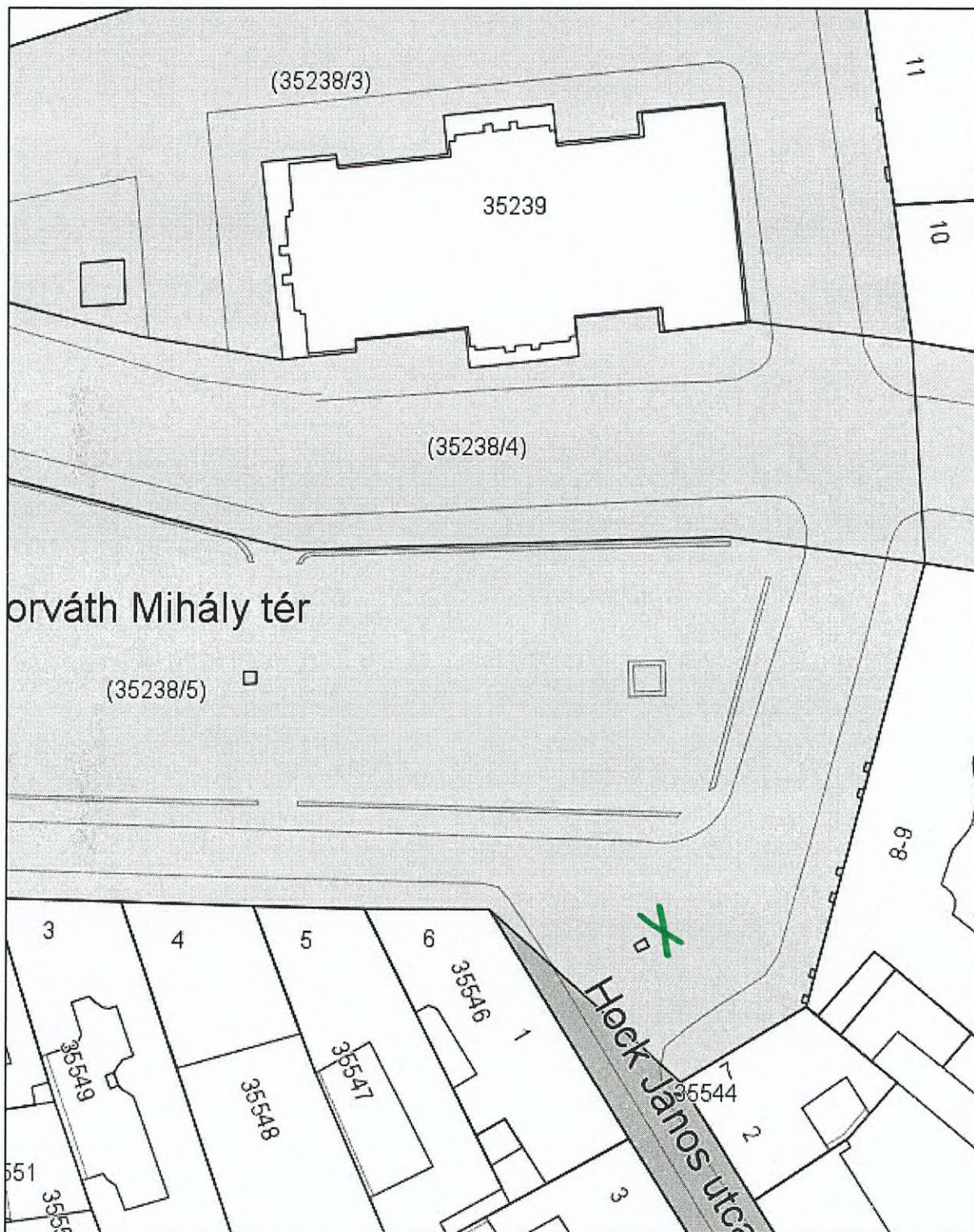
Budapest, 2021 október 06

Minerva Térinformatikai Rendszer
Budapest Főváros VIII. kerület Józsefvárosi Önkormányzata



Méretarány:100

Hornáth M. tér (iskola elött) 35238/5 hrsz.



A térkép tájékoztató jellegű, másolata semmilyen hivatalos eljárásban nem használható fel! Készült az állami alapadatok felhasználásával.

Engedély száma:

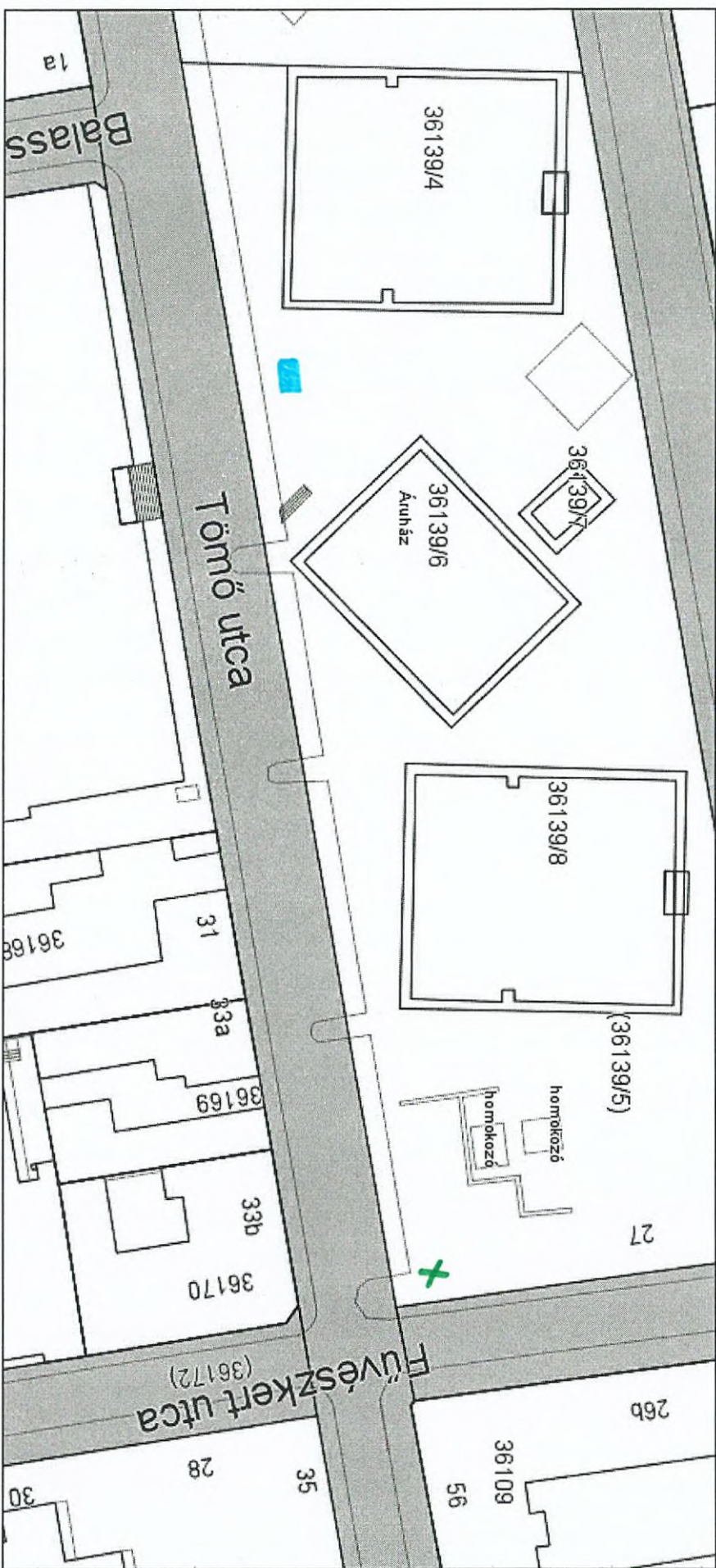
Budapest, 2021 október 06

Minerva Térinformatikai Rendszer Budapest Főváros VIII. kerület Józsefvárosi Önkormányzata



Méretarány: 100

Tömő u. - Fűvészkert u. sarok 36139/5 hrsz
Tömő u 40-46 (közétnél) 36139/5 hrsz



A térkép tájékoztató jellegű, másolata semmilyen hivatalos eljárásban nem használható fel! Készült az állami alapadatok felhasználásával.
Engedély száma:

Budapest, 2021 október 06

22

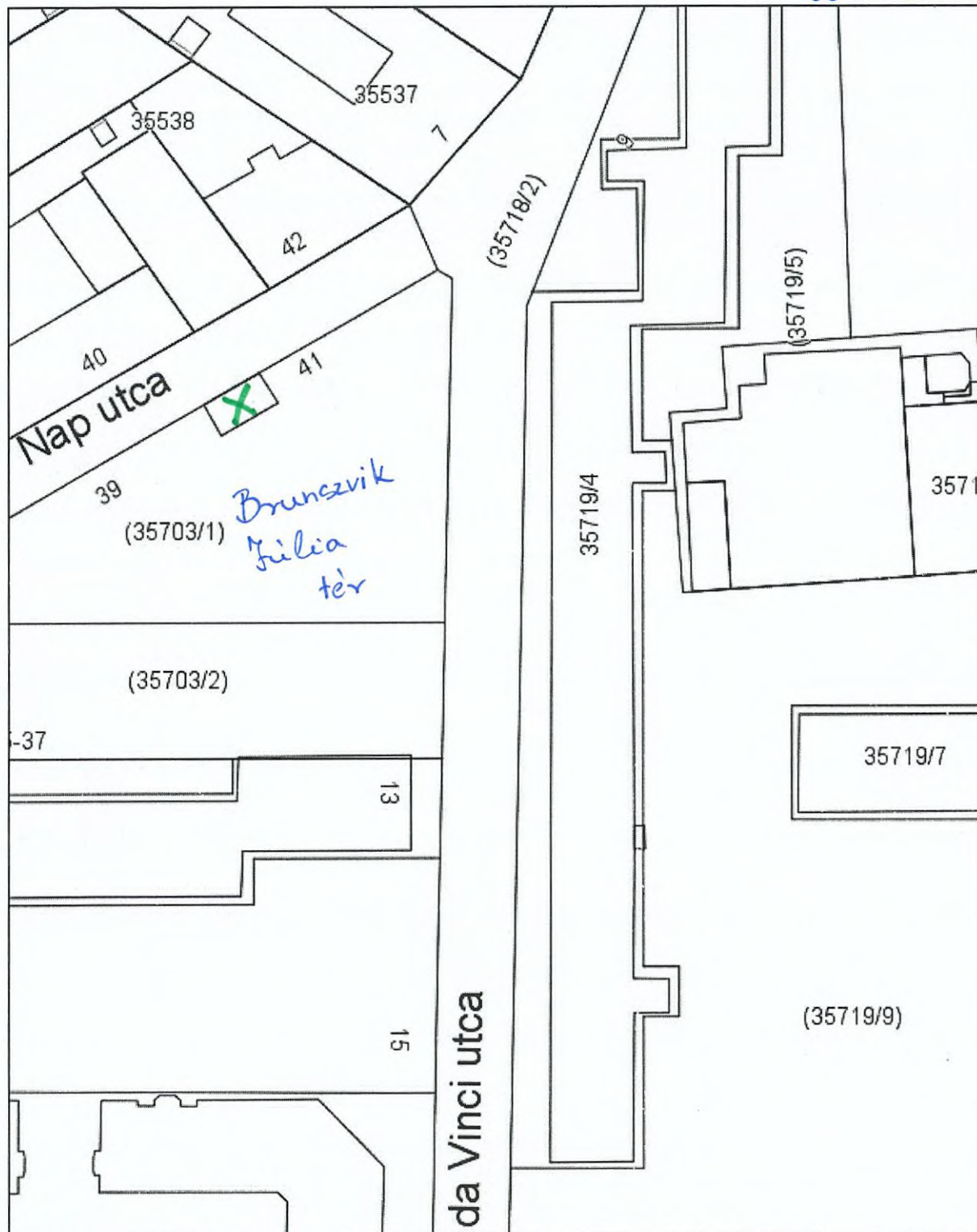
Minerva Térinformatikai Rendszer
Budapest Főváros VIII. kerület Józsefvárosi Önkormányzata



Méretarány:100

Leonardo da Vinci u - Nap u sarok

35703/5 hrsz



A térkép tájékoztató jellegű, másolata semmilyen hivatalos eljárásban nem használható fel! Készült az állami alapadatok felhasználásával.

Engedély száma:

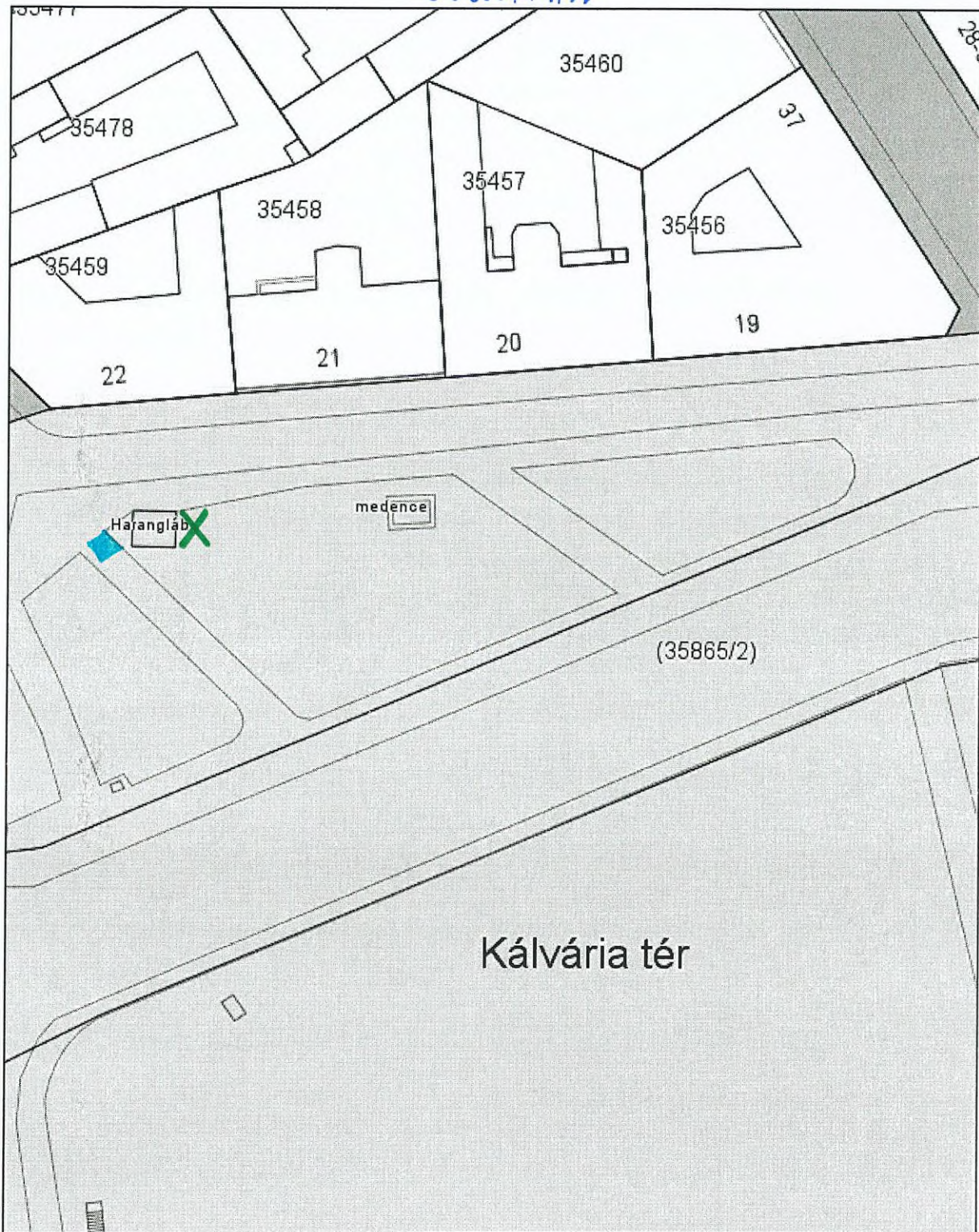
Budapest, 2021 október 06

Minerva Térinformatikai Rendszer
Budapest Főváros VIII. kerület Józsefvárosi Önkormányzata



Méretarány:100

Kálvária tér (burkolt terület a postával szemben)
35865/1 hrsz



A térkép tájékoztató jellegű, másolata semmilyen hivatalos eljárásban nem használható fel! Készült az állami alapadatok felhasználásával.
Engedély száma:

Budapest, 2021 október 06

Minerva Térinformatikai Rendszer
Budapest Főváros VIII. kerület Józsefvárosi Önkormányzata



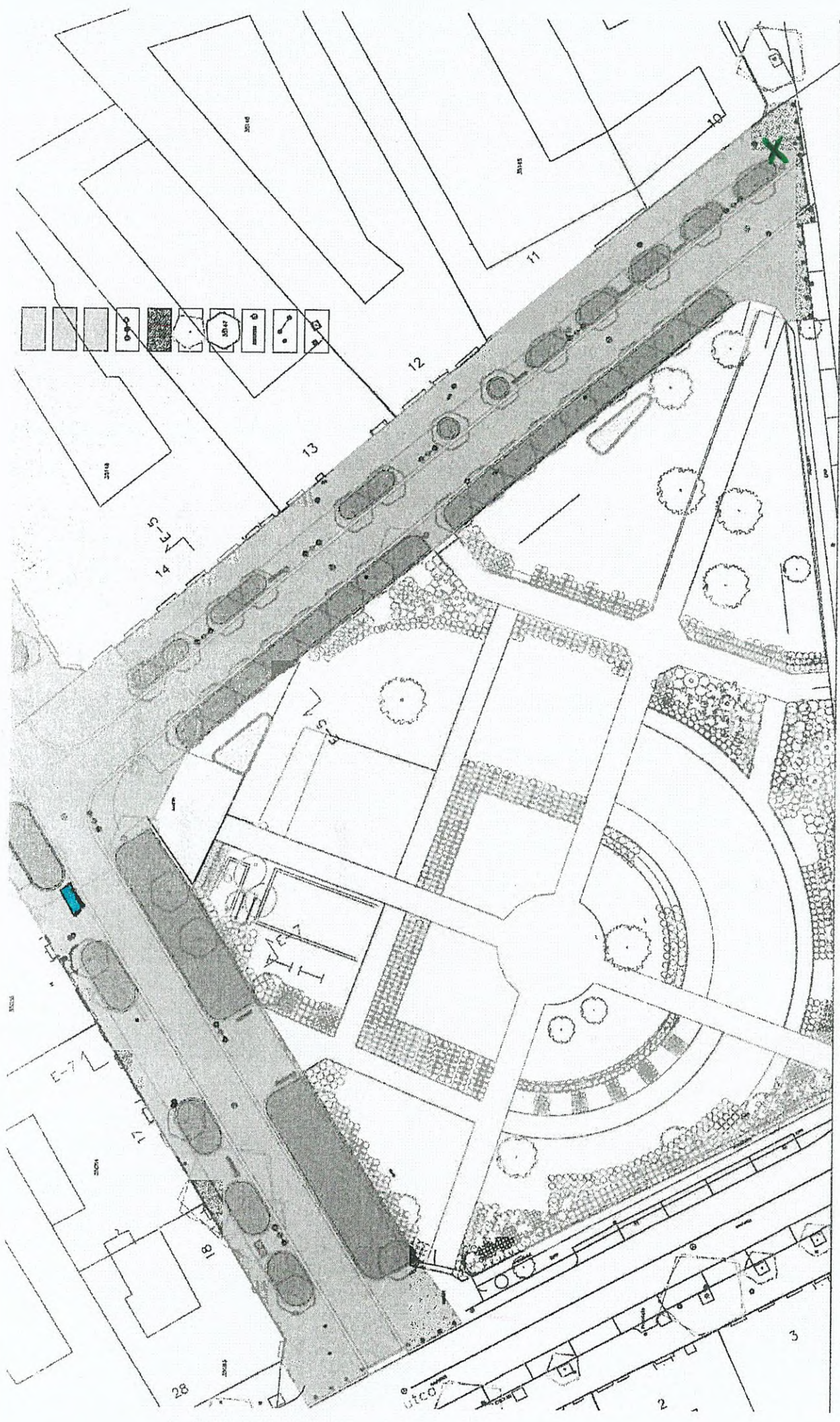
Méretarány:100

Pollack Mihály tér 36561 hrsz.



A térkép tájékoztató jellegű, másolata semmilyen hivatalos eljárásban nem használható fel! Készült az állami alapadatok felhasználásával.
Engedély száma:

Budapest, 2021 október 06



Mályas tér 35143 hrsz

Kesztyűgyár előtér
 Szendvichegyi u. feléi szarkon