

**Budapest Főváros VIII. kerület Józsefváros Önkormányzat Képviselő-testületének  
Városgazdálkodási és Pénzügyi Bizottsága**

Vagyongazdálkodási és Üzemeltetési Ügyosztály

4.1./sz. napirend

**ELŐTERJESZTÉS**  
**a Városgazdálkodási és Pénzügyi Bizottság 2013. június 17-i ülésére**

**Tárgy: Közterület használati kérelmek elbírálása**

Előterjesztő: Szűcs Tamás ügyosztályvezető  
Készítette: Berényi Melinda ügyintéző  
A napirendet nyilvános ülésen kell tárgyalni.  
A döntés elfogadásához egyszerű szavazattöbbség szükséges.  
Melléklet: 6 db

**Tisztelt Városgazdálkodási és Pénzügyi Bizottság!**

A Józsefvárosi Önkormányzat tulajdonában lévő közterületek használatáról és használatának rendjéről szóló 18/2013. (IV. 24.) önkormányzati rendelet (a továbbiakban: Rendelet) 12. §-a értelmében a közterület-használattal – hozzájárulással és elutasítással – kapcsolatos önkormányzati hatósági eljárásban a hivatkozott rendeletben rögzítettek szerint elsőfokon a Városgazdálkodási és Pénzügyi Bizottság dönt. A Rendelet melléklete meghatározza a közterület használatok utáni fizetendő díj mértékét.

A Rendelet 18.§ (2) bekezdése az alábbiak szerint rendelkezik:

*„Tartós (6 hónapot meghaladó) közterület-használat esetén a Bizottság a jogosult kérelmére méltányosságból havonta, negyedévente vagy félévente esedékes, egyenlő összegű díjfizetést is megállapíthat, melyet a közterület-használati hozzájárulásban rögzíteni kell.”*

A Rendelet 24. § (1) bekezdése szerint:

*„A Rendelet 2. melléklete alapján megállapított közterület-használati díjak korlátlanul csökkenthetőek vagy elengedhetőek:*

- a) az Önkormányzat érdekében végzett építési, felújítási munkálatok végzése esetében;*
- b) a fővárosi, vagy önkormányzati pályázaton elnyert támogatásból történő épület felújítások esetében;*
- c) humanitárius és karitatív célok érdekében végzett tevékenység esetében;*
- d) kulturális és környezetvédelmi célok érdekében végzett tevékenység esetében;*
- e) minden olyan esetben, amikor a Bizottság úgy ítéli meg, hogy az Józsefváros érdekeit szolgálja;*
- f) bejegyzett politikai pártok, egyházak és társadalmi szervezetek nem kereskedelmi célú rendezvénye esetében;*
- g) oktatási, tudományos vagy ismeretterjesztő témájú filmalkotások forgatása esetében;*
- h) a Filmtv. hatálya alá nem tartozó alkotások forgatása esetén, ahol az igénybeveendő terület a 15 m<sup>2</sup>-t elérő, de a 20 m<sup>2</sup>-t meg nem haladó területű;*
- i) a Filmtv. hatálya alá nem tartozó alkotások forgatása esetén, amelynek időtartama a kérelmezett időponttól számított 30 naptári napon belül összességében nem haladja meg a 2 naptári napot.”*

Az elmúlt időszakban a Hivatalhoz az alábbi közterület-használati hozzájárulás iránti kérelem érkezett.

**1.**

Közterület-használó, kérelmező:	<b>Metrodom Kivitelező Kft.</b> (1065 Budapest, Révay u. 10.)
Közterület-használat ideje:	2013. június 26.-2013. július 07.
Közterület-használat célja:	építési munkaterület
Közterület-használat helye:	Mátyás tér-Szerdahelyi u. sarok
Közterület-használat nagysága:	67 m <sup>2</sup>
Közterület-használat díja:	250,- Ft/ m <sup>2</sup> /nap

Megjegyzés: A Metrodom Kivitelező Kft. előzőleg az 576/2013. (V.27.) számú határozattal kapott közterület-használati engedélyt teljes díjfizetéssel a Szerdahelyi u.-Mátyás tér sarkán álló társasház kivitelezési munkálatainak befejezésre, ennek hosszabbítását kéri jelen kérelmében a Tisztelt Bizottságtól.

**2.**

Közterület-használó, kérelmező: **DXN EUROPE Kft.**  
(1081 Budapest, Rákóczi út 63.)  
Közterület-használat ideje: 2013. június 24.-2013. december 23.  
Közterület-használat célja: reklámtábla  
Közterület-használat helye: Berzsényi u. 1. (Rákóczi út 73.)  
Közterület-használat nagysága: 2 m<sup>2</sup>  
Közterület-használat díja: 1 888,- Ft/ m<sup>2</sup>/hó

**3.**

Közterület-használó, kérelmező: **Exedra Kft.**  
(1031 Budapest, Amfiteátrum u. 23.)  
Közterület-használat ideje: 2013. június 25.-2013. július 18.  
Közterület-használat célja: építési munkaterület (homlokzat felújítás)  
Közterület-használat helye: Dobozi u. 29.  
Közterület-használat nagysága: 17 m<sup>2</sup>  
Közterület-használat díja: 250,- Ft/ m<sup>2</sup>/nap

**4.**

Közterület-használó, kérelmező: **Lahudky Kft.**  
(1181 Budapest, Havanna u. 24.)  
Közterület-használat ideje: 2013. július 01.-2013. október 31.  
Közterület-használat célja: vendéglátó terasz  
Közterület-használat nagysága: 12 m<sup>2</sup>  
Közterület-használat helye: Déri Miksa u. 1-3.  
Közterület-használat díja: főszezon: 1 870,- Ft/m<sup>2</sup>/hó +ÁFA  
elő,-utószezon: 1 039,- Ft/m<sup>2</sup>/hó +ÁFA  
szeznonon kívül: 104,- Ft/m<sup>2</sup>/hó +ÁFA

Megjegyzés: A terasz kitelepülésével kapcsolatban a Budapesti Rendőr-főkapitányság VIII. kerületi Rendőrkapitányság közlekedés, közrend és közbiztonság szempontjából, a Hatósági Ügyosztály Igazgatási Iroda kereskedelmi szempontból, a Városfejlesztési és Főépítési Ügyosztály Főépítési Iroda városképi szempontból nem emelt kifogást, amennyiben a terasz stabil, erős paravánnal lesz elválasztva a forgalomtól.

**5.**

Közterület-használó, kérelmező: **Eszkabia Trade Kft.**  
(1032 Budapest, Bécsi út 228.)  
Közterület-használat ideje: 2013. július 01.-2013. szeptember 30.  
Közterület-használat célja: vendéglátó terasz  
Közterület-használat helye: Horváth Mihály tér 16.  
Közterület-használat nagysága: 4 m<sup>2</sup>  
Közterület-használat díja: főszezon: 2 078,- Ft/m<sup>2</sup>/hó +ÁFA  
elő,-utószezon: 1 247,- Ft/m<sup>2</sup>/hó +ÁFA  
szeznonon kívül: 125,- Ft/m<sup>2</sup>/hó +ÁFA

Megjegyzés: A terasz kitelepülésével kapcsolatban a Budapesti Rendőr-főkapitányság VIII. kerületi Rendőrkapitányság közlekedés, közrend és közbiztonság szempontjából, a Hatósági Ügyosztály Igazgatási Iroda kereskedelmi szempontból, a Városfejlesztési és Főépítési Ügyosztály Főépítési Iroda városképi szempontból nem emelt kifogást.

6.

Közterület-használó, kérelmező: **TIT Kossuth Klub Egyesület**  
(1088 Budapest, Múzeum u. 7.)  
Közterület-használat ideje: 2013. július 01.-2013. szeptember 30.  
Közterület-használat célja: vendéglátó terasz  
Közterület-használat nagysága: 29 m<sup>2</sup>  
Közterület-használat helye: Múzeum u. 7. (páros oldalon)  
Közterület-használat díja: főszazon: 2 546,- Ft/m<sup>2</sup>/hó +ÁFA  
elő,-utószezon: 1 491,- Ft/m<sup>2</sup>/hó +ÁFA  
szeznonon kívül: 149,- Ft/m<sup>2</sup>/hó +ÁFA

Megjegyzés: A terasz kitelepülésével kapcsolatban a Budapesti Rendőr-főkapitányság VIII. kerületi Rendőrkapitányság közlekedés, közrend és közbiztonság szempontjából, a Hatósági Ügyosztály Igazgatási Iroda kereskedelmi szempontból, a Városfejlesztési és Főépítészeti Ügyosztály Főépítészeti Iroda városképi szempontból nem emelt kifogást.

A TIT Kossuth Klub Egyesület díjmentesség megadását kéri a Tisztelt Bizottságtól. A Vagyongazdálkodási és Üzemeltetési Ügyosztály nem javasolja a díjkedvezmény biztosítását, tekintettel arra, hogy ebből az intézménynek bevétele származik.

Fentiek alapján kérem az alábbi határozati javaslat elfogadását.

### Határozati javaslat

#### I. A Városgazdálkodási és Pénzügyi Bizottság úgy dönt, hogy közterület-használati hozzájárulást ad – teljes díjfizetéssel - az alábbi ügyekben:

1.

Közterület-használó, kérelmező: **Metrodom Kivitelező Kft.**  
(1065 Budapest, Révay u. 10.)  
Közterület-használat ideje: 2013. június 26.-2013. július 07.  
Közterület-használat célja: építési munkaterület  
Közterület-használat helye: Mátyás tér-Szerdahelyi u. sarok  
Közterület-használat nagysága: 67 m<sup>2</sup>

2.

Közterület-használó, kérelmező: **DXN EUROPE Kft.**  
(1081 Budapest, Rákóczi út 63.)  
Közterület-használat ideje: 2013. június 24.-2013. december 23.  
Közterület-használat célja: reklámtábla  
Közterület-használat helye: Berzsényi u. 1. (Rákóczi út 73.)  
Közterület-használat nagysága: 2 m<sup>2</sup>

3.

Közterület-használó, kérelmező: **Exedra Kft.**  
(1031 Budapest, Amfiteátrum u. 23.)  
Közterület-használat ideje: 2013. június 25.-2013. július 18.  
Közterület-használat célja: építési munkaterület (homlokzat felújítás)  
Közterület-használat helye: Dobozi u. 29.  
Közterület-használat nagysága: 17 m<sup>2</sup>

4.

Közterület-használó, kérelmező: **Lahudky Kft.**  
(1181 Budapest, Havanna u. 24.)  
Közterület-használat ideje: 2013. július 01.-2013. október 31.  
Közterület-használat célja: vendéglátó terasz  
Közterület-használat nagysága: 12 m<sup>2</sup>  
Közterület-használat helye: Déri Miksa u. 1-3.

5.

Közterület-használó, kérelmező:

**Eszkabia Trade Kft.**

(1032 Budapest, Bécsi út 228.)

Közterület-használat ideje:

2013. július 01.-2013. szeptember 30.

Közterület-használat célja:

vendéglátó terasz

Közterület-használat helye:

Horváth Mihály tér 16.

Közterület-használat nagysága:

4 m<sup>2</sup>

6.

Közterület-használó, kérelmező:

**TIT Kossuth Klub Egyesület**

(1088 Budapest, Múzeum u. 7.)

Közterület-használat ideje:

2013. július 01.-2013. szeptember 30.

Közterület-használat célja:

vendéglátó terasz

Közterület-használat nagysága:

29 m<sup>2</sup>

Közterület-használat helye:

Múzeum u. 7. (páros oldalon)

Felelős: polgármester

Határidő: 2013. június 17.

A döntés végrehajtását végző szervezeti egység: Vagyongazdálkodási és Üzemeltetési Ügyosztály  
Gazdálkodási Iroda

A lakosság széles körét érintő döntések esetén javaslata a közzététel módjára:  
nem indokolt                      hirdetőtáblán                      honlapon

Budapest, 2013. június 10.



Szűcs Tamás  
ügyosztályvezető

KÉSZÍTETTE: VAGYONGAZDÁLKODÁSI ÉS ÜZEMELTETÉSI ÜGYOSZTÁLY GAZDÁLKODÁSI IRODA

LEÍRTA: BERÉNYI MELINDA ÜGYINTÉZŐ *Berényi Melinda*

PÉNZÜGYI FEDEZETET IGÉNYEL/NEM IGÉNYEL IGAZOLÁS: *ad: [signature]*

JOGI KONTROLL: *[signature]*

ELLENŐRIZTE:



DR. MÉSZÁR ERIKA

ALJEGYZŐ

2013 JÚN 11


BETÉRJESZTÉSRE ALKALMAS:



RIMÁN EDINA

JEGYZŐ

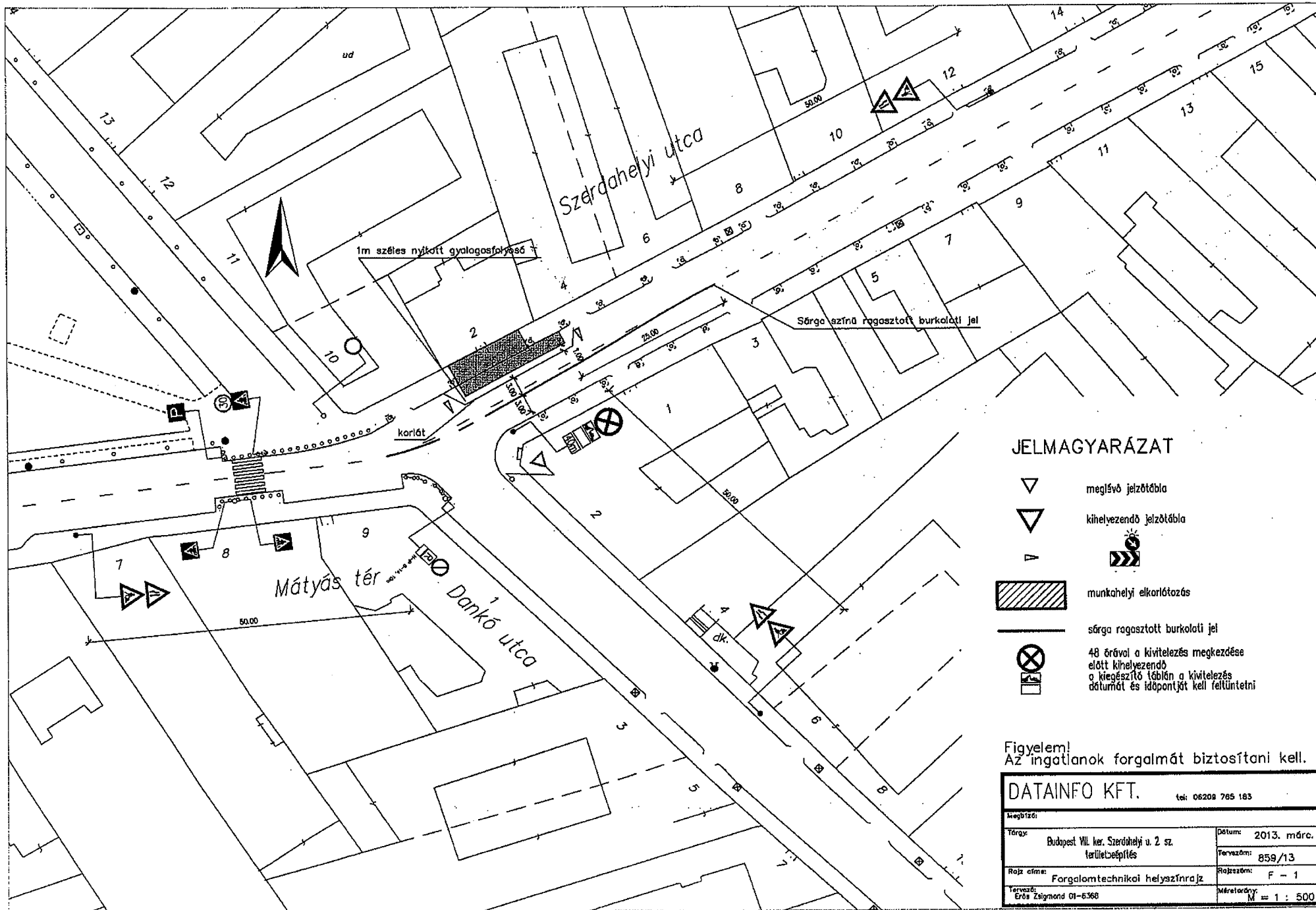
JÓVÁHAGYTA:



SOÓS GYÖRGY

A VÁROSGAZDÁLKODÁSI ÉS PÉNZÜGYI BIZOTTSÁG ELNÖKE





### JELMAGYARÁZAT

-  meglévő jelzőtábla
-  kihelyezendő jelzőtábla
- 
-  munkahelyi elkarlózás
-  sárga ragasztott burkolati jel
-  48 órával a kivitelezés megkezdése előtt kihelyezendő a kiegészítő táblán a kivitelezés dátumát és időpontját kell feltüntetni

Figyelem!  
Az ingatlanok forgalmát biztosítani kell.

<b>DATAINFO KFT.</b>		tel: 06208 765 183	
Megbízó:			
Tárgy:	Budapest VII. ker. Széchenyi u. 2. sz. területbeépítés	Dátum:	2013. márc.
Rajz címe:	Forgalomtechnikai helyszínrajz	Felvétel:	859/13
Tervező:	Értés Zsigmond 01-6368	Rajzszám:	F - 1
		Méretarány:	M = 1 : 500



**A kérelmező tudomásul veszi, hogy**

- a kérelem benyújtása nem jogosítja fel a közterület használatára,
- a 18/2013. (IV. 24.) önkormányzati rendelet 17. § (1) bekezdése szerint a közterület használatáért közterület-használati díjat köteles fizetni,
- a közterületen kizárólag a 210/2009.(IX.29.) Kormányrendelet 12. § (1) bekezdése alapján a rendelet 5. mellékletében meghatározott termékek árusíthatók.

**A kérelemhez a kérelmezőnek az alábbi melléleteket kell csatolnia: (A csatolt mellékletet kérjük X-el jelölni)**

1. A közterületen folytatni kívánt tevékenység gyakorlására feljogosító egyszerű okirat másolatát:	
- egyéni vállalkozás esetén: vállalkozói igazolványt,	
- gazdasági társaság, egyéni cég esetén: 30 napnál nem régebbi cégkivonat, aláírási címpéldányt,	
- társadalmi és egyéb szervezetek esetében: a nyilvántartásba-vételüket igazoló okiratot,	
- östermelők esetén östermelői igazolványt.	
2. Az igényelt területre vonatkozó helyszínt ábrázoló vázlatot, amelyen szerepelnie kell a környező utcáknak is. A vázlaton az igényelt területnek - a szükséges méretekkel - úgy kell szerepelnie, hogy annak nagysága, elhelyezkedése egyértelműen megállapítható legyen (TERASZ, PAVILON ESETÉN: annak szélessége, hosszúsága; a terasz, pavilon szélének az épület homlokzati falától és a járda szélétől való távolsága; terasz esetén annak az üzletnek a bejáratától való távolsága, amelyikhez tartozik; méterben mérve).	
3. Az elhelyezni kívánt építmény, létesítmény, berendezés műszaki leírását és terveit; <i>teraszkerelmekhez a helyszín fotóját is csatolni szükséges.</i>	
4. Meglévő létesítményre vonatkozó közterület-használati hozzájárulás megújítása esetén – városképvédelmi szempontok figyelembevétele miatt – fényképfelvételt kell becsatolni.	
5. <i>Építési engedélyhez kötött építmény esetében vagy építési munkálatokkal összefüggő közterület-használat esetében az építetötől kapott meghatalmazást és a jogszabályban előírt esetekben a jogerős építésügyi hatósági engedélyt csatolni szükséges.</i>	
6. Közút igénybevétele esetén – a 2. pontban foglalt helyszínrajzon túl – a vonatkozó helyszínt ábrázoló forgalomtechnikai vázrajzot, amely beszerezhető a BKK Közúti Közlekedési Igazgatóság Közútkezelési Főosztály, Forgalomtechnikai Osztályán.	

**Figyelmeztetés:**

*A hiánytalanul kitöltött kérelemnyomtatvány és az előírt mellékletek csatolásán túl, a pontos és egyértelmű helymeghatározás, valamint a meglévő létesítmény fotója elengedhetetlen a benyújtott kérelem érdemi elbírálásához!*

A közterület-használatot – különösen – az alábbi jogszabályok szabályozzák:

- a helyi önkormányzatokról szóló 1990. évi LXV. törvény
- a Józsefvárosi Önkormányzat tulajdonában lévő közterületek használatáról és használatának rendjéről szóló 18/2013. (IV.24.) önkormányzati rendelet
- Józsefvárosi Kerületi Építési Szabályzatáról szóló 66/2007.(XII.12.) önkormányzati rendelet
- Budapesti Városrendezési és Építési Keretszabályzatról szóló 47/1998.(X.15.) Főv. Kgy. rendelet

**NYILATKOZAT**


- Alulírott hozzájárulok személyes és különleges adataim (hozzátartozóim személyes adatai) a kezeléséhez és az eljáró hatóság felé továbbításához a jogosultság megállapítása és teljesítése céljából.
- Kérelmem benyújtásakor a Polgármesteri Hivatal Vagyongazdálkodási és Üzemeltetési Ügyosztály ügyintézőjétől tájékoztatást kaptam – melyet tudomásul vettem – az eljárás megindításának napjáról, az ügyintézési határidőről, az ügyemre irányadó jogszabály rendelkezéseiről, jogaimról és kötelezettségemről, továbbá kötelezettségem elmulasztásának jogkövetkezményeiről, a hivatali elérhetőségről.
- Kijelentem, hogy kérelmem teljesítése esetén a 2004. évi CXL. tv. 73/A. § (1) bekezdés b) pontja alapján a fellebbezési jogomról lemondok. Tudomásul veszem, hogy ezáltal az ügyemben hozott határozat annak közlésekor jogerőre emelkedik.

Budapest, 2013. év 06 hó 03. nap.

DXN EUROPE KFT. (2.)  
1081 Budapest, Rákóczi út 83.  
Köz. Adószám: HU 11723152

.....  
KÉRELMEZŐ ALÁÍRÁSA





Kenyérmező utca


Berzsenyi utca

Rákóczi út

Tábla: 1nm x 1 nm  
*2 x 1m<sup>2</sup>*

Budapest Főváros VIII. kerület Józsefvárosi Önkormányzat Polgármesteri Hivatala  
Vagyongazdálkodási és Üzemeltetési Ügyosztály  
1082 Budapest  
Baross utca 63-67.

Központi Iktató

Érkezett: 2013 JUN 05	Szám: 16-923	
Melléklet: 1	Osztály: Beérkezési	Előszám: 4

### K É R E L E M

a Józsefvárosi Önkormányzat tulajdonában lévő közterület használatához

Kérjük a nyomtatványt olvashatóan, nyomtatott betűvel kitölteni!

#### Gazdasági társaságok, egyéni cég, társadalmi és egyéb szervezetek esetében:

Kérelmező neve: EXEDRA Kft. telefon: .....  
Kapcsolattartó ügyintéző neve: PETRÓ GYÖZÖ telefon: .....  
Székhelye: irsz.: 1031 helység: Budapest (u, tér): Amfiteátrum szám: 23.  
Céggjegyzék szám/Nyilvántartási szám: Cg. 01-09-076806  
Bankszámlaszáma: OTP: 11734008 20517175  
Adószáma: 10558346 - 2: 41

#### Egyéni vállalkozás esetében:

Kérelmező neve: ..... telefon: .....  
Lakcíme: irsz.: ..... helység: ..... (u, tér): ..... szám: .....  
Vállalkozó nyilvántartási száma: .....  
Adószáma: 10558346 - 2: 41  
Bankszámlaszáma: - - - - -

#### Magánszemélyek esetében:

Kérelmező neve: ..... telefon: .....  
Lakcíme: irsz.: ..... helység: ..... (u, tér): ..... szám: .....  
Születési helye: ..... ideje: ..... év ..... hó ..... nap, anyja neve: .....

**Megjegyzés:** Fenti adatok közlése a közterület-használati kérelmek elbírálásához, a közterület-használatok ellenőrzéséhez szükségesek. Az adatokat a Polgármesteri Hivatal és a Józsefvárosi Közterület-felügyelet kezeli. Jelen tájékoztatás a 2011. évi CXII. törvényen alapul.

Közterület-használat ideje: 2013. év 06. hó 25. naptól - 2013. év 07. hó 18. napig

(Több időpont,- helyszín esetén kérünk listát mellékelni!)


Közterület-használat célja: Homlokzati állvány

Közterület nagysága: 17 m<sup>2</sup>/db

Közterület helye: Budapest, VIII. kerület DOBOSI  
(utca, tér) 29 szám előtti: járdán, úttesten, zöldterületen vagy .....

Egyéb (LEVELEZÉSI CÍM, amennyiben a fenti adatoktól eltér, stb.):

1 db konténer :- 2013.07.02  
- 2013.07.10  
- 2013.07.18

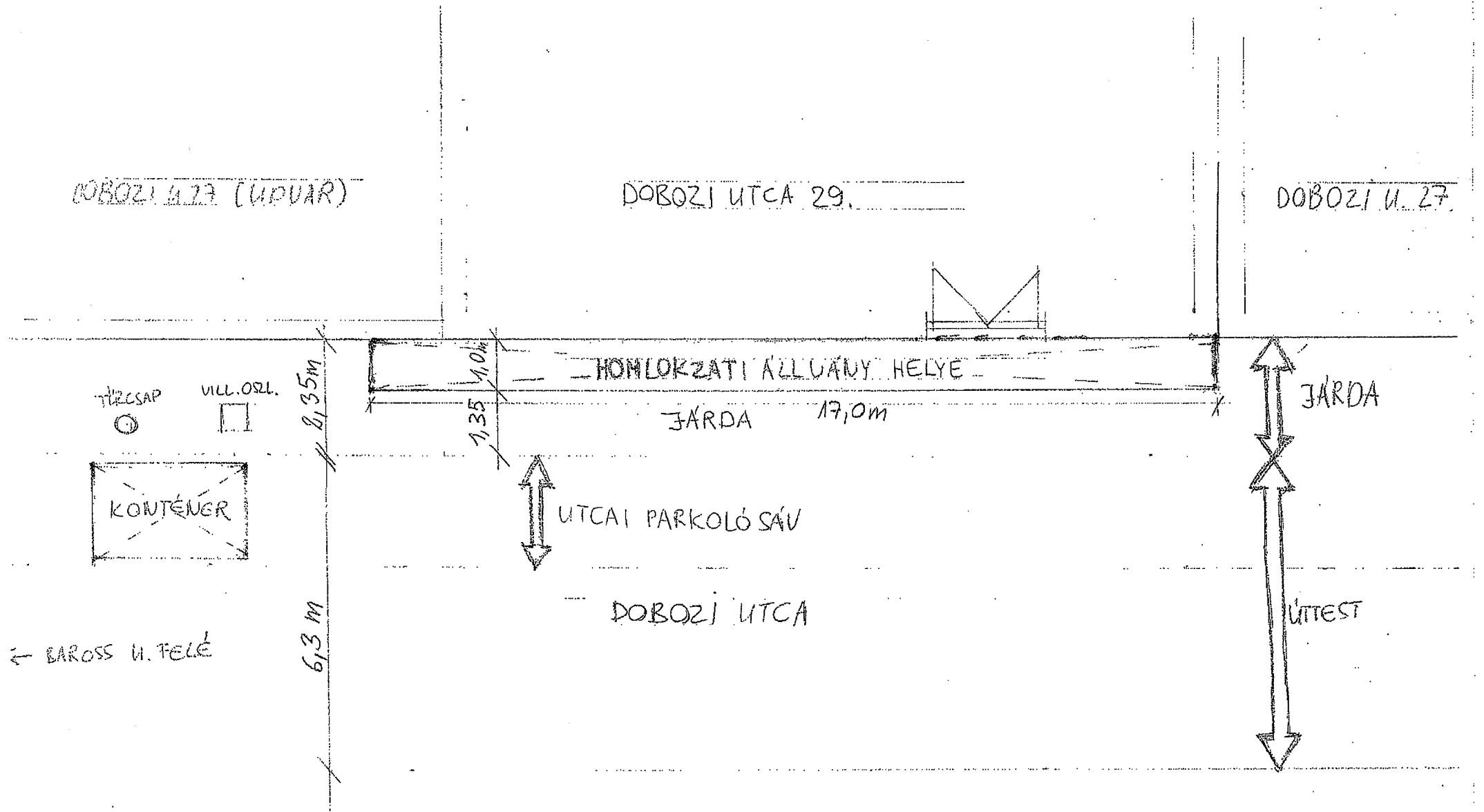


Kérjük a túloldalon jelzett mellékleteket csatolni, és a kérelemnyomtatványt aláírni szíveskedjék!

DOBOZI U. 27. (UDVAR)

DOBOZI UTCA 29.

DOBOZI U. 27.



← BAROSS U. FELÉ

UTCAI PARKOLÓ SÁV

DOBOZI UTCA

HOMLOKZATI ÁLLVÁNY HELYE


JÁRDA 17,0m

JÁRDA

UTTEST

HELYSZÍNRAJZ M = 1:100

BUDAPEST, VIII. DOBOZI U. 29. *PRKÓ*



### K É R E L E M

a Józsefvárosi Önkormányzat tulajdonában lévő közterület használatához

Kérjük a nyomtatványt olvashatóan, nyomtatott betűvel kitölteni!

#### Gazdasági társaságok, egyéni cég, társadalmi és egyéb szervezetek esetében:

Kérelmező neve: LAHUDKY KFT. telefon: [ ]  
Kapcsolattartó ügyintéző neve: ORVOS MIKLÓS telefon: [ ]  
Székhelye: irsz.: 11181 helység: BUDAPEST (u, tér): HAVANA szám: 24  
Cégjegyzék szám/ Nyilvántartási szám: 01-09-963015  
Bankszámlaszám: 116000006-000000000-49463532  
Adószáma: 23382769-2-43

#### Egyéni vállalkozás esetében:

Kérelmező neve: [ ] telefon: [ ]  
Lakcíme: irsz.: [ ] helység: [ ] (u, tér): [ ] szám: [ ]  
Vállalkozó nyilvántartási száma: [ ]  
Adószáma: [ ] - [ ] - [ ]  
Bankszámlaszám: [ ] - [ ] - [ ]

#### Magánszemélyek esetében:

Kérelmező neve: [ ] telefon: [ ]  
Lakcíme: irsz.: [ ] helység: [ ] (u, tér): [ ] szám: [ ]  
Születési helye: [ ] ideje: [ ] év [ ] hó [ ] nap, anyja neve: [ ]

**Megjegyzés:** Fenti adatok közlése a közterület-használati kérelmek elbírálásához, a közterület-használatok ellenőrzéséhez szükségesek. Az adatokat a Polgármesteri Hivatal és a Józsefvárosi Közterület-felügyelet kezelik. Jelen tájékoztatás a 2011. évi CXII. törvényen alapul.

Közterület-használat ideje: 2013. év [ ] hó [ ] naptól - 201[ ] év [ ] hó [ ] napig

(Több időpont-, helyszín esetén kérünk listát mellékelni!)


Közterület-használat célja: VENDEGLÁTÓ TERASZ

Közterület nagysága: 12 m<sup>2</sup>/db

Közterület helye: Budapest, VIII. kerület DERI MIKSA 1-

(utca, tér) 1-3 szám előtti: járdán, úttesten, zöldterületen vagy

Egyéb (LEVELEZÉSI CÍM, amennyiben a fenti adatoktól eltér, stb.):



Kérjük a túloldalon jelzett mellékleteket csatolni, és a kérelemnyomtatványt aláírni szíveskedjék!


ITAL ÉS DOHÁNYA

Könyvelő  
iroda

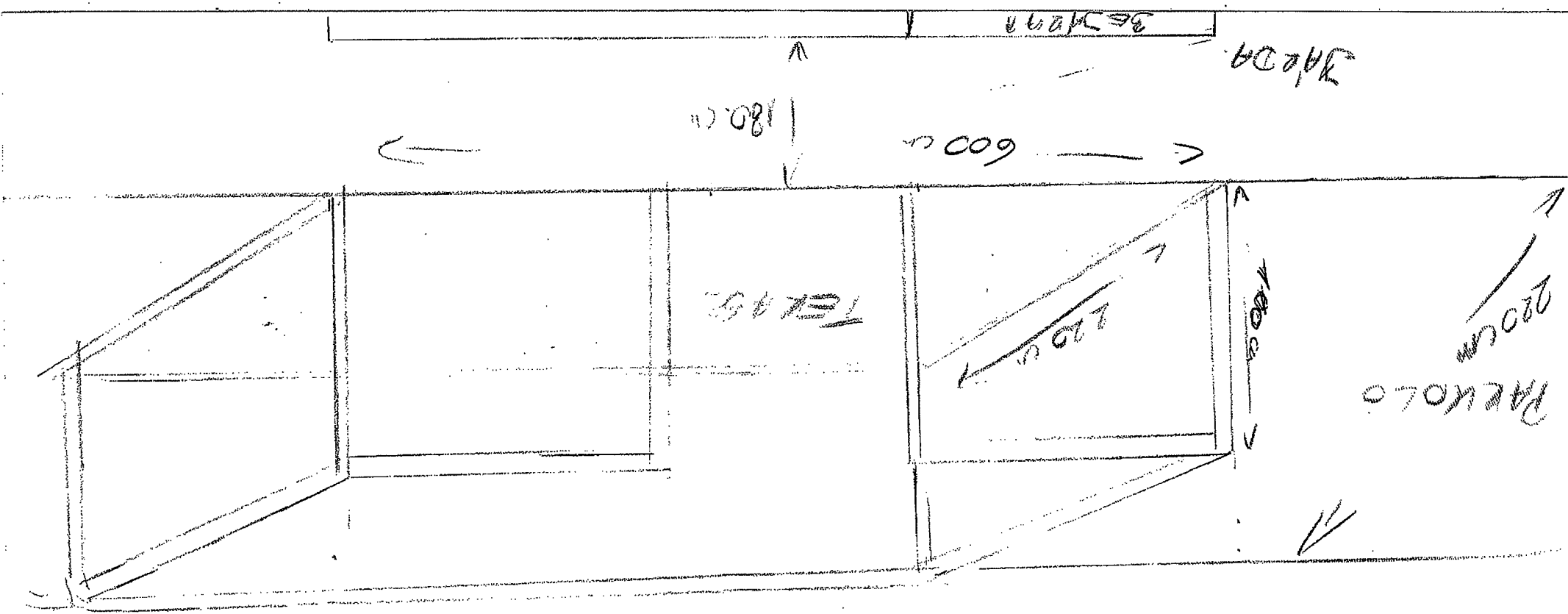
CIGARETTA  
HÜTÖTT ÜDÍTŐ  
KÁVÉ  
TESZTA  
ALLATEFEDÉL

ISKOLA  
SOKOZ

FRANZ BRN  
KÖNYVTÁRSZAK  
KÖNYVTÁRSZAK  
KÖNYVTÁRSZAK  
KÖNYVTÁRSZAK




LA MICHIA



410 cm

TABLE



Autofot




## 2. Melléklet

### *Helyszínrajz a közterülethasználati kérelemhez, B verzió*

**Igényelt terület:** A Horváth Mihály tér 16. szám alatt lévő "Finom falatok és főzelékek" étkeзде előtti járdán, asztalok és székek számára.

**Igényelt terület mérete:** összesen 4m<sup>2</sup>

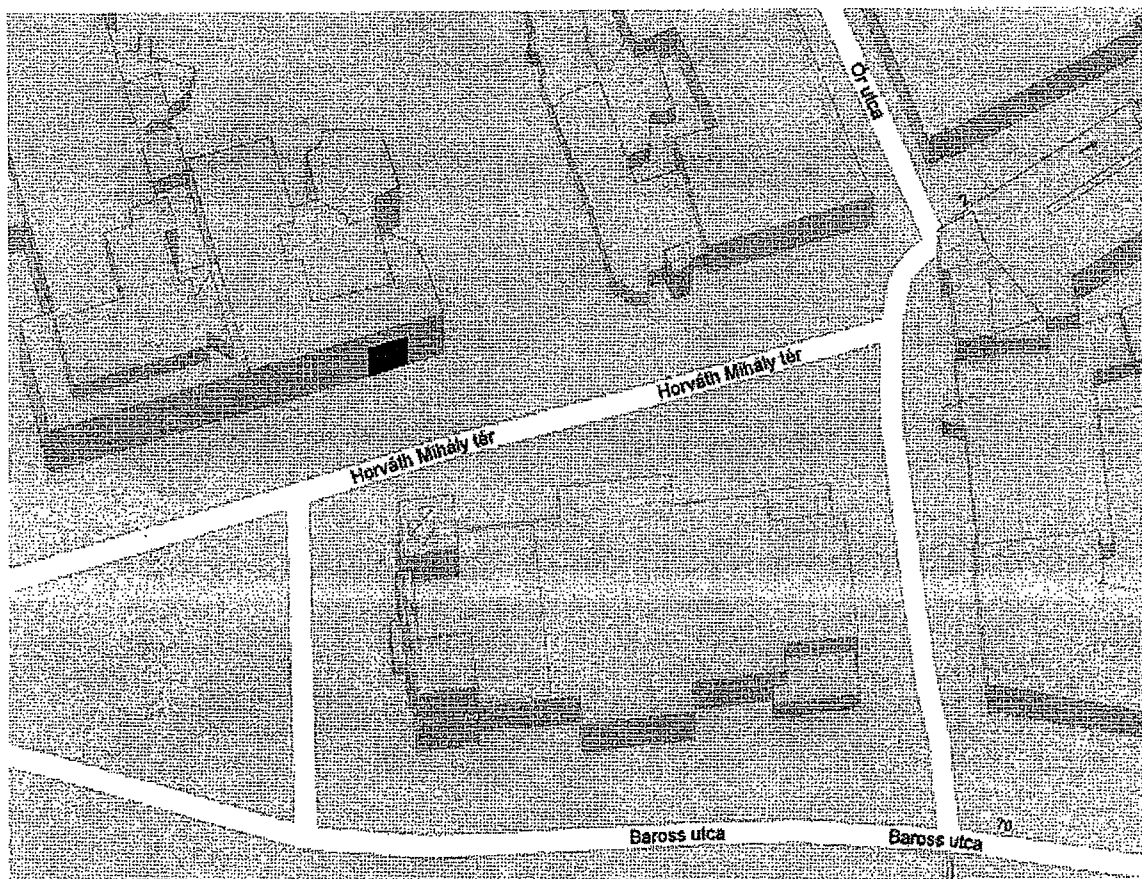
**Helyszínrajz:**



### 3. Melléklet

#### *Helyszínrajz a közterülethasználati kérelemhez, átfogó térkép*

A térképen a Horváth Mihály tér 16. számú üzlethelyiség jelölve.



Budapest Józsefvárosi Önkormányzat Polgármesteri Hivatala  
Gazdálkodási Ügyosztály  
1085 Budapest  
Baross utca 63-67.

Dátum: 2013 APR 04	Szám: 16/243/3
Melléklet: 6	Intézkedés: Beruhozás
Hírvételek száma: 0	

## K É R E L E M

**a Józsefvárosi Önkormányzat tulajdonában lévő közterület használatához**

*Kérjük a nyomtatványt olvashatóan, nyomtatott betűvel kitölteni!*

### Gazdasági társaságok, társadalmi és egyéb szervezetek esetében:

Kérelmező neve: TIT Kossuth Klub Egyesület telefon: -  
 Kapcsolattartó ügyintéző neve: Varga Viola telefon: -  
 Szekhelye: irsz.: 1088 helység: Budapest (u., tér): Múzeum utca szám: 7.  
 Bírósági nyilvántartási szám: 2360  
 Bankszámlaszám: 10700691-43161304-51100005  
 Adószáma: 19002512-242

### Egyéni vállalkozás esetében:

Kérelmező neve: ..... telefon: .....  
 Lakcíme: irsz.: ..... helység: ..... (u., tér): ..... szám: .....  
 Vállalkozó nyilvántartási száma: .....  
 Adószáma: .....  
 Bankszámlaszám: ..... - ..... - .....

### Magánszemélyek esetében:

Kérelmező neve: ..... telefon: .....  
 Lakcíme: irsz.: ..... helység: ..... (u., tér): ..... szám: .....  
 Születési helye: ..... ideje: ..... év ..... hó ..... nap, anyja neve: .....  
 - ) \* ..... - ..... - .....

**Megjegyzés:** Fenti adatok közlése a közterület-használati kérelmek elbírálásához, a közterület-használatok ellenőrzéséhez szükségesek. Az adatokat a Polgármesteri Hivatal és a Józsefvárosi Közterület-felügyelet kezelik. Jelen tájékoztatás a 1992. évi LXIII. törvényen alapul.

Közterület-használat ideje:\*\* 2013. év 05. hó 15. naptól - 2013. év 09. hó 30. nap

Közterület-használat célja: terasz (vendéglátás)

Közterület nagysága: 28,79 nm

Közterület helye:\*\*\* 1088 Budapest, Múzeum u. 7. szám előtt a páros oldalon (Múzeumkert oldala, ahol a járda kiszélesedik)

Kiegészítő közlendők (pl.: alkalmazottak, bérlő neve, címe; indokolt esetben díjkedvezmény; LEVELEZÉSI CÍM, amennyiben a fenti adatoktól eltér):

Teljesítéssel a Kossuth Klub közművelődési intézmény státuszára, lehetőségeik szerint szíveskedjenek díjmentességet vagy kedvezményt biztosítani. Az Önkormányzattal kötött megállapodás másolatát mellékeljük.

\* csak őstermelők kérelméhez kell kitölteni!  
 \*\* több időpont esetén kérünk listát mellékelni!  
 \*\*\* több helyszín esetén kérünk listát mellékelni!

JÓZSEFVÁROSI POLGÁRMESTERI HIVATAL  
2013 APR 04  
Szám: 16/243/3  
Szerkesztő: [Signature]

**Kérjük a túloldalon jelzett mellékleteket csatolni, és a kérelemnyomtatványt aláírni szíveskedjék!**

**A kérelmező tudomásul veszi, hogy**

- a közterületen csak a 210/2009.(IX.29.) Kormányrendelet 12. § (1) bekezdése alapján a rendelet 5. számú mellékletében meghatározott termékek árusíthatók,
- a kérelem benyújtása nem jogosítja fel a közterület használatára, valamint azt is, hogy aki a közterületet hozzájárulás nélkül használja, a Budapest Főváros Közgyűlésének a fővárosi közterületek használatáról és rendjéről szóló 59/1995. (X. 20.) Főv. Kgy. rendelet 15/B. § alapján szabálysértést követ el, és tudomásul veszi, hogy ezen cselekménye további hátrányos következményekkel jár,
- a 24/2009. (V. 21.) Önk. számú rendelet 6. § (1) bekezdése szerint a közterület használatáért közterület-használati díjat kell fizetni,
- a díjat jogosult a közterület tényleges használatára, illetve a közterületen elhelyezett létesítmény tényleges üzemeltetésére tekintet nélkül köteles megfizetni.

**A kérelemhez a kérelmezőnek az alábbi melléleteket kell csatolnia: (A csatolt mellékletet kérjük X-el jelölni)**

1. A közterületen folytatni kívánt tevékenység gyakorlására feljogosító egyszerű okirat másolatát:	
- egyéni vállalkozás esetén: vállalkozói igazolványt,	
- gazdasági társaság esetén: 30 napnál nem régebbi cégkivonatot, aláírási címpéldányt,	
- társadalmi és egyéb szervezetek esetében: a nyilvántartásba-vételüket igazoló okiratot,	X
- őstermelők esetén őstermelői igazolványt,	
- magánszemély esetén okirat becsatolása nem szükséges.	
2. Az igényelt területre vonatkozó helyszínt ábrázoló vázlatot, amelyen szerepelnie kell a környező utcáknak is. Ebbe be kell rajzolni az igényelt területet a szükséges méretekkel úgy, hogy annak nagysága, elhelyezkedése egyértelműen megállapítható legyen	X
3. Az elhelyezni kívánt építmény, létesítmény, berendezés műszaki leírását és terveit; <i>teraszkérelmekhez a helyszín fotóját is csatolni szükséges.</i>	X
4. <u>Meglévő létesítményre vonatkozó közterület-használati hozzájárulás megújítása esetén – városképvédelmi szempontok figyelembevételé miatt – fotót kell becsatolni.</u>	X
5. <i>Építési engedélyhez kötött építmény esetében vagy építési munkálatokkal összefüggő közterület-használat esetében az építetetől kapott meghatalmazást és a jogszabályban előírt esetekben a jogerős építésügyi hatósági engedélyt csatolni szükséges.</i>	
6. Közút igénybevétele esetén – a 2. pontban foglalt helyszínrajzon túl – a vonatkozó helyszínt ábrázoló forgalomtechnikai vázrajzot, amely beszerezhető a Fővárosi Közterület-fenntartó Rt., Forgalomtechnikai Főosztályán, Budapest VIII. kerület Szabó Ervin tér 2. szám alatt.	
7. A jogosult közterületet érintő tevékenységében résztvevő bejelentett családtagjainak, ill. alkalmazottainak nevét és lakcímét.	

**Figyelmeztetés:**

*A hiánytalanul kitöltött kérelemnyomtatvány és az előírt melléletek csatolásán túl, a pontos és egyértelmű helymeghatározás, valamint a meglévő létesítmény fotója elengedhetetlen a benyújtott kérelem érdemi elbírálásához!*

**A közterület-használatot – különösen – az alábbi jogszabályok szabályozzák:**

- a helyi önkormányzatokról szóló 1990. évi LXV. törvény
- a fővárosi közterületek használatáról és a közterületek rendjéről szóló 59/1995. (X. 20.) Kgy. rendelet
- a Józsefvárosi Önkormányzat tulajdonában lévő közterületek használatáról és használatának rendjéről szóló 24/2009 sz. önk. Rendelet

**NYILATKOZAT**

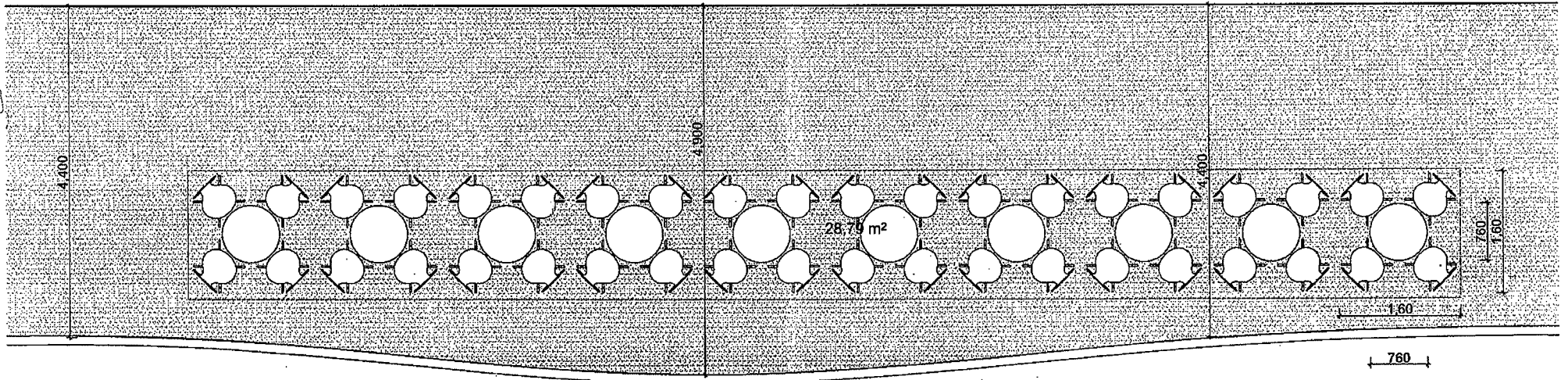
- Alulírott hozzájárok személyes és különleges adataim (hozzátartozóim személyes adatai) a kezeléséhez és az eljáró hatóság felé továbbításához a jogosultság megállapítása és teljesítése céljából.
- Kérelmem benyújtásakor a Polgármesteri Hivatal Vagyongazdálkodási Irodájának ügyintézőjétől tájékoztatást kaptam – melyet tudomásul vettem – az eljárás megindításának napjáról, az ügyintézési határidőről, az ügyemre irányadó jogszabály rendelkezéseiről, jogaimról és kötelezettségemről, továbbá kötelezettségem elmulasztásának jogkövetkezményeiről, a hivatali elérhetőségről.
- Kijelentem, hogy kérelmem teljesítése esetén a 2004. évi CXL. tv. 128. § (2) bek. alapján a fellebbezési jogomról lemondok. Tudomásul veszem, hogy ezáltal az ügyemben hozott határozat annak közlésekor jogerőre emelkedik.

Budapest, 2013. év 03. hó 02. nap.

.....  
KÉRELMEZŐ ALÁÍRÁSA

Музеум

Музеумент



Музеум у.

Музеум 9.

Музеум у. 7. (Косовски клуб)

Музеум у.  
5.

