

**Budapest Főváros VIII. kerület Józsefváros Önkormányzat Képviselő-testületének
Városgazdálkodási és Pénzügyi Bizottsága**

Vagyongazdálkodási és Üzemeltetési Ügyosztály

3.1. sz. napirend

ELŐTERJESZTÉS 19-
a Városgazdálkodási és Pénzügyi Bizottság 2013. július 22-ei ülésére

Tárgy: Közterület használati kérelmek elbírálása

Előterjesztő: Szűcs Tamás ügyosztályvezető
Készítette: Berényi Melinda ügyintéző
A napirendet nyilvános ülésen kell tárgyalni.
A döntés elfogadásához egyszerű szavazattöbbség szükséges.
Melléklet: 5 db

Tisztelt Városgazdálkodási és Pénzügyi Bizottság!

A Józsefvárosi Önkormányzat tulajdonában lévő közterületek használatáról és használatának rendjéről szóló 18/2013. (IV. 24.) önkormányzati rendelet (a továbbiakban: Rendelet) 12. §-a értelmében a közterület-használattal – hozzájárulással és elutasítással – kapcsolatos önkormányzati hatósági eljárásban a hivatkozott rendeletben rögzítettek szerint elsőfokon a Városgazdálkodási és Pénzügyi Bizottság dönt. A Rendelet melléklete meghatározza a közterület használatok utáni fizetendő díj mértékét.

A Rendelet 18.§ (2) bekezdése az alábbiak szerint rendelkezik:

„Tartós (6 hónapot meghaladó) közterület-használat esetén a Bizottság a jogosult kérelmére méltányosságból havonta, negyedévente vagy félévente esedékes, egyenlő összegű díjfizetést is megállapíthat, melyet a közterület-használati hozzájárulásban rögzíteni kell.”

A Rendelet 24. § (1) bekezdése szerint:

„A Rendelet 2. melléklete alapján megállapított közterület-használati díjak korlátlanul csökkenthetőek vagy elengedhetőek:

- a) az Önkormányzat érdekében végzett építési, felújítási munkálatok végzése esetében;*
- b) a fővárosi, vagy önkormányzati pályázaton elnyert támogatásból történő épület felújítások esetében;*
- c) humanitárius és karitatív célok érdekében végzett tevékenység esetében;*
- d) kulturális és környezetvédelmi célok érdekében végzett tevékenység esetében;*
- e) minden olyan esetben, amikor a Bizottság úgy ítéli meg, hogy az Józsefváros érdekeit szolgálja;*
- f) bejegyzett politikai pártok, egyházak és társadalmi szervezetek nem kereskedelmi célú rendezvénye esetében;*
- g) oktatási, tudományos vagy ismeretterjesztő témájú filmalkotások forgatása esetében;*
- h) a Filmtv. hatálya alá nem tartozó alkotások forgatása esetén, ahol az igénybeveendő terület a 15 m²-t elérő, de a 20 m²-t meg nem haladó területű;*
- i) a Filmtv. hatálya alá nem tartozó alkotások forgatása esetén, amelynek időtartama a kérelmezett időponttól számított 30 naptári napon belül összességében nem haladja meg a 2 naptári napot.”*

Az elmúlt időszakban a Hivatalhoz az alábbi közterület-használati hozzájárulás iránti kérelmek érkeztek.

1.

Közterület-használó, kérelmező:	Czene Tamás (egyéni vállalkozó) (1085 Budapest, József krt. 71-73.)
Közterület-használat ideje:	2013. augusztus 1.-2013. október 30.
Közterület-használat nagysága:	1 m ²
Közterület-használat célja:	világító tábla
Közterület-használat helye:	Pál u. 7.
Közterület-használat díja:	3 153,- Ft/m ² /hó

2.

Közterület-használó, kérelmező:	Társasház Szentkirályi u. 23. (1088 Budapest, Szentkirályi u. 23.)
Közterület-használat ideje:	2013. július 16. – 2013. július 31.
Közterület-használat célja:	homlokzat felújítás
Közterület-használat helye:	Szentkirályi u. 23.
Közterület-használat nagysága:	40 m ² + 4 parkolóhely
Közterület-használat díja:	420,- Ft/ m ² /nap
Parkolási díj:	5280,- Ft/parkolóhely/nap

Megjegyzés: A Társasház a 363/2013. (IV.15.) sz. VPB határozattal kapott közterület-használati engedélyt a Szentkirályi u. 23. sz. társasház homlokzat felújítására. A határozat a 16-611/2013. számon kiadásra került. A szakhatósági egyeztetések miatt a kivitelezési határidő változott, ezért a kiadott engedély hosszabbítását kéri a Társasház a Tisztelt Bizottságtól. A Vagyongazdálkodási és Üzemeltetési Ügyosztály továbbra is javasolja a díjmentesség biztosítását tekintettel a Rendelet 24. § (1) bekezdés e) pontjában foglaltakra.

3.

Közterület-használó, kérelmező:	Szenes Művészeti Kft. (1089 Budapest, Rezső tér 3.)
Közterület-használat ideje:	2013. szeptember 13. (esőnap 2013. szeptember 15.)
Közterület-használat célja:	kulturális rendezvény (Szenes Iván emlékkoncert)
Közterület-használat helye:	Rezső tér
Közterület-használat nagysága:	12 386 m ²
Közterület-használat díja:	251- Ft/ m ² /nap

Megjegyzés: Szenes Iván dalszövegíró halálának 3. évfordulójára ingyenes emlékkoncertet szervez a Kft., melyre díjmentesség megadását kéri a Tisztelt Bizottságtól. Az esemény kulturális jellegére tekintettel a Rendelet 24.§ (1) bekezdés d) pontja alapján a Vagyongazdálkodási és Üzemeltetési Ügyosztály javasolja a díjmentesség megadását.

4.

Közterület-használó, kérelmező:	Szín-Ker Kft. (1162 Budapest, Dezsőfia u. 12.)
Közterület-használat ideje:	2013. július 22.-2013. augusztus 31.
Közterület-használat célja:	építési konténer
Közterület-használat helye:	Mátyás tér 9.
Közterület-használat nagysága:	1 db
Közterület-használat díja:	3 000,- Ft/ db/nap

Megjegyzés: A Szín-Ker Kft. a Magdolna Projekt III. Uniós Pályázat megvalósításával kapcsolatban végzi a Mátyás tér 9. sz. társasház homlokzat felújítását.

5.

Közterület-használó, kérelmező:	Józsefvárosi Városüzemeltetési Szolgálat (1084 Budapest, Mátyás tér 15.)
Közterület-használat ideje:	2013. július 6.-2013. december 23. (minden héten szombaton)
Közterület-használat célja:	termelői piac
Közterület-használat nagysága:	200 m ²
Közterület-használat helye:	Gyulai Pál u. 1.
Közterület-használat díja:	317,- Ft/m ² /nap

Megjegyzés: A Vagyongazdálkodási és Üzemeltetési Ügyosztály javasolja a díjmentesség biztosítását tekintettel a Rendelet 33. § 1) pontjában foglaltakra. A Képviselő-testület a 225/2013. (VI.05.) számú határozatában döntött úgy, hogy kötelező önkormányzati feladatként őstermelői piacot alakít ki a „Józsefvárosi HETI PIAC” elnevezéssel a Budapest, VIII. kerület Gyulai Pál utca Rákóczi út és Stáhlly utca közötti szakaszon, 2013. július 6-tól 2013. december 21-ig, és piac működtetési és üzemeltetési feladatait a Józsefvárosi Városüzemeltetési Szolgálat látja el.

Fentiek alapján kérem az alábbi határozati javaslat elfogadását.

Határozati javaslat

I. A Városgazdálkodási és Pénzügyi Bizottság úgy dönt, hogy közterület-használati hozzájárulást ad – teljes díjfizetéssel - az alábbi ügyben:

1.

Közterület-használó, kérelmező: **Czene Tamás (egyéni vállalkozó)**
(1085 Budapest, József krt. 71-73.)
Közterület-használat ideje: 2013. augusztus 1.-2013. október 30.
Közterület-használat nagysága: 1 m²
Közterület-használat célja: világító tábla
Közterület-használat helye: Pál u. 7.

2.

Közterület-használó, kérelmező: **Szín-Ker Kft.**
(1162 Budapest, Dezsőfia u. 12.)
Közterület-használat ideje: 2013. július 22.-2013. augusztus 31.
Közterület-használat célja: építési konténer
Közterület-használat helye: Mátyás tér 9.
Közterület-használat nagysága: 1 db

Felelős: polgármester
Határidő: 2013. július 22.

II. A Városgazdálkodási és Pénzügyi Bizottság úgy dönt, hogy közterület-használati hozzájárulást ad – díjmentességgel - az alábbi ügyekben:

1.

Közterület-használó, kérelmező: **Társasház Szentkirályi u. 23.**
(1088 Budapest, Szentkirályi u. 23.)
Közterület-használat ideje: 2013. július 16. – 2013. július 31.
Közterület-használat célja: homlokzat felújítás
Közterület-használat helye: Szentkirályi u. 23.
Közterület-használat nagysága: 40 m² + 4 parkolóhely

2.

Közterület-használó, kérelmező: **Szenes Művészeti Kft.**
(1089 Budapest, Rezső tér 3.)
Közterület-használat ideje: 2013. szeptember 13. (esőnap 2013. szeptember 15.)
Közterület-használat célja: kulturális rendezvény (Szenes Iván emlékkoncert)
Közterület-használat helye: Rezső tér
Közterület-használat nagysága: 12 386 m²

3.


Közterület-használó, kérelmező: **Józsefvárosi Városüzemeltetési Szolgálat**
(1084 Budapest, Mátyás tér 15.)
Közterület-használat ideje: 2013. július 6.-2013. december 23.
(minden héten szombaton)
Közterület-használat célja: termelői piac
Közterület-használat nagysága: 200 m²
Közterület-használat helye: Gyulai Pál u. 1.

Felelős: polgármester
Határidő: 2013. július 22.

A döntés végrehajtását végző szervezeti egység: Vagyongazdálkodási és Üzemeltetési Ügyosztály
Gazdálkodási Iroda

A lakosság széles körét érintő döntések esetén javaslata a közzététel módjára:
nem indokolt hirdetőtáblán honlapon

Budapest, 2013. július 15.


Szűcs Tamás
ügyosztályvezető

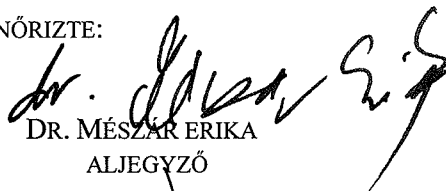
KÉSZÍTETTE: VAGYONGAZDÁLKODÁSI ÉS ÜZEMELTETÉSI ÜGYOSZTÁLY GAZDÁLKODÁSI IRODA

LEÍRTA: BERÉNYI MELINDA ÜGYINTÉZŐ 

PÉNZÜGYI FEDEZETET IGÉNYEL/NEM IGÉNYEL, IGAZOLÁS: 

JOGI KONTROLL: 


ELLENŐRIZTE:


DR. MÉSZÁR ERIKA
ALJEGYZŐ

BETERJESZTÉSRE ALKALMAS:


RIMÁN EDINA
JEGYZŐ

JÓVÁHAGYTA:


SÓS GYÖRGY

A VÁROSGAZDÁLKODÁSI ÉS PÉNZÜGYI BIZOTTSÁG ELNÖKE

K É R E L E M

a Józsefvárosi Önkormányzat tulajdonában lévő közterület használatához

Kérjük a nyomtatványt olvashatóan, nyomtatott betűvel kitölteni!

Gazdasági társaságok, egyéni cég, társadalmi és egyéb szervezetek esetében:

Kérelmező neve: telefon:

Kapcsolattartó ügyintéző neve: telefon:

Székhelye: irsz.: [][][][] helység: (u., tér): szám:

Céjegyzék szám/ Nyilvántartási szám:

Bankszámlaszáma: [][][][][][][][][] - [][][][][][][][][][] - [][][][][][][][][][]

Adószáma: [][][][][][][][][] - [][] - [][]

Egyéni vállalkozás esetében:

Kérelmező neve: CZENE TAMÁS telefon:

Lakcíme: irsz.: 1085 helység: BUDAPEST (u., tér): JÓZSEF KÖR szám: 11-73

Vállalkozó nyilvántartási száma: 45732188

Adószáma: 56094943 - 14 - 2

Bankszámlaszáma: [][][][][][][][][] - [][][][][][][][][][] - [][][][][][][][][][]

Magánszemélyek esetében:

Kérelmező neve: telefon:

Lakcíme: irsz.: [][][][] helység: (u., tér): szám:

Születési helye: ideje: [][][][] év [][] hó [][] nap, anyja neve:

Megjegyzés: Fenti adatok közlése a közterület-használati kérelmek elbírálásához, a közterület-használatok ellenőrzéséhez szükségesek. Az adatokat a Polgármesteri Hivatal és a Józsefvárosi Közterület-felügyelet kezelik. Jelen tájékoztatás a 2011. évi CXII. törvényen alapul.

Közterület-használat ideje: 201 3 év 08 hó 01 naptól - 201 3 év 10 hó 30 napig

(Több időpont,- helyszín esetén kérünk listát mellékelni!)


Közterület-használat célja: VIZAGYÚ TÁBLA

Közterület nagysága: 1 m²/db

Közterület helye: Budapest, VIII. kerület.....

PAL (utca, tér)..... 4 szám előtti: járdán, úttesten, zöldterületen vagy FALON

Egyéb (LEVELEZÉSI CÍM, amennyiben a fenti adatoktól eltér, stb.):



Kérjük a túloldalon jelzett mellékleteket csatolni, és a kérelemnyomtatványt aláírni szíveskedjék!



BUDAPEST FŐVÁROS VIII. KERÜLET JÓZSEFVÁROSI ÖNKORMÁNYZAT
POLGÁRMESTERI HIVATALA

Okmányiroda és Ügyfélszolgálati Ügyosztály

1082 Budapest, Baross utca 59.
Tel: 459-2507, Fax: 459-2188
Email: okmanyiroda@jozsefvaros.hu

Ügyszám: 2509893
Iktatószám:
Ügyintéző neve: Jónás Richárd

IGAZOLÁS

CZENE TAMÁS GÁBOR (KARDOS IDA, 1953.07.21, BUDAPEST VIII.) egyéni vállalkozó
2011.08.08 időpontú bejelentés következtében az alábbi adatokkal szerepel az egyéni vállalkozók
nyilvántartásában:

Nyilvántartási száma: 4573288

Adószáma: 56094943142

Statisztikai számjele: 56094943477923101

Vállalkozói tevékenység kezdete: 1997.12.01

Székhelye: 1085 BUDAPEST 8.ker JÓZSEF KÖRÚT 71-73.. FS. em. 14. ajtó

Telephelye(i),
fióktelepe(i): 1085 BUDAPEST 8.ker PÁL UTCA 07. FS. em.

Fő tevékenysége: 477906,Használtiparcekk-kiskereskedelem

Tevékenységi köre(i): 477701,Óra-, ékszer-kiskereskedelem

477903,Használtbútor kiskereskedelem

477904,Antikvárium

477905,Régiség-kereskedelem

749004,Becsüs (kivéve: ingatlan-, biztosításikár-szakértés)

823001,Kiállítás-, vásár-, kongresszusszervezés (kivéve: tudományos rendezvény)

Szünetelés kezdő
dátuma:

Szünetelés lejárati
dátuma:

2011.08.16,BUDAPEST



dr. Mészár Erika sk.
a jegyzőt helyettesítő
aljegyző

Budapest Főváros VIII. kerület Józsefvárosi Önkormányzat Polgármesteri Hivatala
 Vagyongazdálkodási és Üzemeltetési Ügyosztály
 1082 Budapest
 Baross utca 63-67.

Érkezett: 2013 JUL 11	Szám: 16-611/3
Melléklet: 1 Birely	Előszám: 20

K É R E L E M

a Józsefvárosi Önkormányzat tulajdonában lévő közterület használatához

Kérjük a nyomtatványt olvashatóan, nyomtatott betűvel kitölteni!

Gazdasági társaságok, egyéni cég, társadalmi és egyéb szervezetek esetében:

Kérelmező neve: TARLSASHA Z telefon:

Kapcsolattartó ügyintéző neve: Szegedi Zoltán (FEROX Bt) telefon:

Székhelye: irsz.: 1088 helység: BUDAPEST (u., tér): Szentkirályi szám: 23

Cégjegyzék szám/ Nyilvántartási szám:

Bankszámlaszám: 11707024 - 20418478 -

Adószáma: 29852358 - 1 - 41

Egyéni vállalkozás esetében:

Kérelmező neve: telefon:

Lakcíme: irsz.: helység: (u., tér): szám:

Vállalkozó nyilvántartási száma:

Adószáma: - -

Bankszámlaszám: - -

Magánszemélyek esetében:

Kérelmező neve: telefon:

Lakcíme: irsz.: helység: (u., tér): szám:

Születési helye: ideje: év hó nap, anyja neve:

Megjegyzés: Fenti adatok közlése a közterület-használati kérelmek elbírálásához, a közterület-használatok ellenőrzéséhez szükségesek. Az adatokat a Polgármesteri Hivatal és a Józsefvárosi Közterület-felügyelet kezelik. Jelen tájékoztatás a 2011. évi CXII. törvényen alapul.

Közterület-használat ideje: 201 3 év 07 hó 16 naptól - 201 3 év 07 hó 31 napig
 (Több időpont-, helyszín esetén kérünk listát mellékelni!)

Közterület-használat célja: homlokzat felújítás

Közterület nagysága: 40 m²/db + 4 db parkolóhely

Közterület helye: Budapest, VIII. kerület Szentkirályi u. 23
 (utca, tér)..... szám előtti: járdán, úttesten, zöldterületen vagy

Egyéb (LEVELEZÉSI CÍM, amennyiben a fenti adatoktól eltér, stb.):
Tisztelettel kérjük a 16-611/2013 sz. határozat megkötésétől
kezdődő munkák miatt szükségesek miatt a kivételzési
idő 2013.07.31-ét illetően

JÓZSEFVÁROSI POLGÁRMESTERI HIVATAL
 2013 JUL 11
 Szám: 16-611/3
 Cím:

Kérjük a túloldalon jelzett mellékleteket csatolni, és a kérelemnyomtatványt aláírni szíveskedjék!

A kérelmező tudomásul veszi, hogy

- a kérelem benyújtása nem jogosítja fel a közterület használatára,
- a 18/2013. (IV. 24.) önkormányzati rendelet 17. § (1) bekezdése szerint a közterület használatáért közterület-használati díjat köteles fizetni,
- a közterületen kizárólag a 210/2009.(IX.29.) Kormányrendelet 12. § (1) bekezdése alapján a rendelet 5. mellékletében meghatározott termékek árusíthatók.

A kérelemhez a kérelmezőnek az alábbi melléleteket kell csatolnia: (A csatolt mellékletet kérjük X-el jelölni)

1. A közterületen folytatni kívánt tevékenység gyakorlására feljogosító egyszerű okirat másolatát:	
- egyéni vállalkozás esetén: vállalkozói igazolványt,	
- gazdasági társaság, egyéni cég esetén: 30 napnál nem régebbi cégkivonat, aláírási címpéldányt,	
- társadalmi és egyéb szervezetek esetében: a nyilvántartásba-vételüket igazoló okiratot,	
- östermelők esetén östermelői igazolványt.	
2. Az igényelt területre vonatkozó helyszínt ábrázoló vázlatot, amelyen szerepelnie kell a környező utcáknak is. A vázlaton az igényelt területnek - a szükséges méretekkel - úgy kell szerepelnie, hogy annak nagysága, elhelyezkedése egyértelműen megállapítható legyen (TERASZ, PAVILON ESETÉN: annak szélessége, hosszúsága; a terasz, pavilon szélének az épület homlokzati falától és a járda szélétől való távolsága; terasz esetén annak az üzletnek a bejáratától való távolsága, amelyikhez tartozik; méterben mérve).	
3. Az elhelyezni kívánt építmény, létesítmény, berendezés műszaki leírását és terveit; <i>teraszkérelmekhez a helyszín fotóját is csatolni szükséges.</i>	
4. Meglévő létesítményre vonatkozó közterület-használati hozzájárulás megújítása esetén – városképvédelmi szempontok figyelembevétele miatt – fényképfelvételt kell becsatolni.	
5. <i>Építési engedélyhez kötött építmény esetében vagy építési munkálatokkal összefüggő közterület-használat esetében az építetettől kapott meghatalmazást és a jogszabályban előírt esetekben a jogerős építésügyi hatósági engedélyt csatolni szükséges.</i>	
6. Közút igénybevétele esetén – a 2. pontban foglalt helyszínrajzon túl – a vonatkozó helyszínt ábrázoló forgalomtechnikai vázrajzot, amely beszerezhető a BKK Közúti Közlekedési Igazgatóság Közútkezelési Főosztály, Forgalomtechnikai Osztályán.	

Figyelmeztetés:

A hiánytalanul kitöltött kérelemnyomtatvány és az előírt mellékletek csatolásán túl, a pontos és egyértelmű helymeghatározás, valamint a meglévő létesítmény fotója elengedhetetlen a benyújtott kérelem érdemi elbírálásához!

A közterület-használatot – különösen – az alábbi jogszabályok szabályozzák:

- a helyi önkormányzatokról szóló 1990. évi LXV. törvény
- a Józsefvárosi Önkormányzat tulajdonában lévő közterületek használatáról és használatának rendjéről szóló 18/2013. (IV.24.) önkormányzati rendelet
- Józsefvárosi Kerületi Építési Szabályzatáról szóló 66/2007.(XII.12.) önkormányzati rendelet
- Budapesti Városrendezési és Építési Keretszabályzatról szóló 47/1998.(X.15.) Főv. Kgy. rendelet

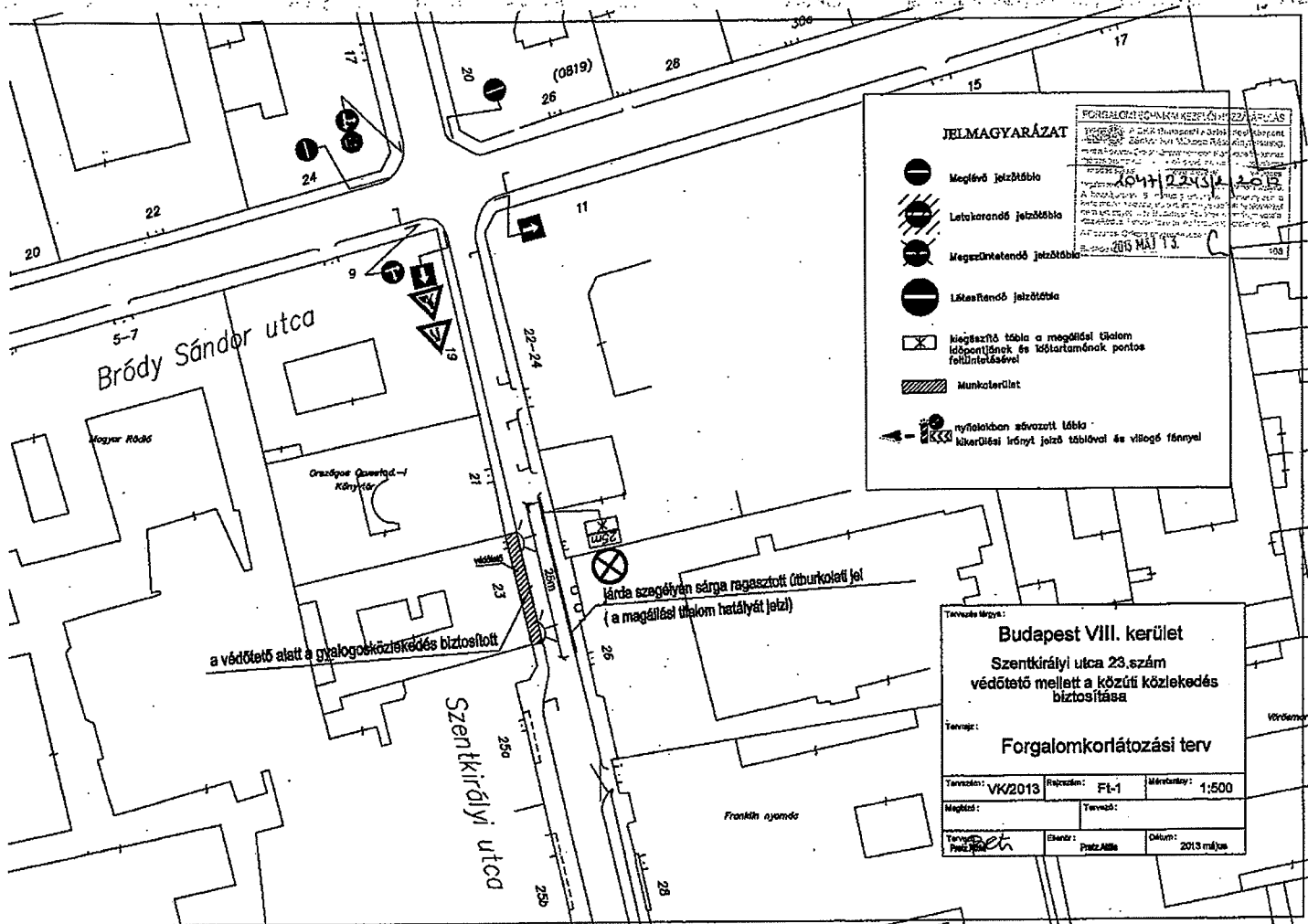
NYILATKOZAT

- Alulírott hozzájárulok személyes és különleges adataim (hozzátartozóim személyes adatai) a kezeléséhez és az eljáró hatóság felé továbbításához a jogosultság megállapítása és teljesítése céljából.
- Kérelmem benyújtásakor a Polgármesteri Hivatal Vagyongazdálkodási és Üzemeltetési Ügyosztály ügyintézőjétől tájékoztatást kaptam – melyet tudomásul vettem – az eljárás megindításának napjáról, az ügyintézési határidőről, az ügyemre irányadó jogszabály rendelkezéseiről, jogaimról és kötelezettségemről, továbbá kötelezettségem elmulasztásának jogkövetkezményeiről, a hivatali elérhetőségről.
- Kijelentem, hogy kérelmem teljesítése esetén a 2004. évi CXL. tv. 73/A. § (1) bekezdés b) pontja alapján a felbontási jogomról lemondok. Tudomásul veszem, hogy ezáltal az ügyemben hozott határozat annak közlésekor jogerőre emelkedik.

Budapest, 2013. év 07 hó 05 nap.

FEROX
Ingatlankezelő Bt.
1093 Bp. Lónyay u. 3.
T.: 217- 1439

.....
KÉRELMEZŐ ALÁÍRÁSA



JELMAGYARÁZAT

- Mégelőző járműtábla
- Látókorlátozó járműtábla
- Megszüntetendő járműtábla
- Látásrövidítő járműtábla
- Megszüntetendő tábla a megújított útalom időpontjának és időtartamának pontos feltüntetésével
- Munkaterület
- nyitvatartásban szünetelt tábla: közlekedési irányt jelző táblával és világító fényvel

FORGALOMKORLÁTOZÁSI TERV

10117 224314 2013

2013. MÁJ. 13.

Tervezői kör: **Budapest VIII. kerület**
Szentkirályi utca 23.szám
védőtető mellett a közúti közlekedés
biztosítása

Tervező: **Forgalomkorlátozási terv**

Tervező: VK/2013	Rajzszám: FI-1	Méretarány: 1:500
Megj.:	Tervező:	
Tervező:	Előzetes: Pratz-Müller	Dátum: 2013 május

Műszaki Leírás

Budapest, VIII. kerület Szentkirályi utca 23. szám védőtető mellett a közúti forgalom biztosítása

Forgalomkorlátozási terv

A VIII. kerületben a Szentkirályi utca 23. számnál védőtetőt helyeztek el. A Védőtető kihelyezését a kerületi Önkormányzat már engedélyezte. Azonban a Szentkirályi utca ezen a szakaszon olyan keskeny, hogy a páros oldalon várakozó gépjárművek és a védőtető között a kommunális jármű nem fér el, ezért a szemközti oldalon megállási tilalom bevezetése szükséges. Erre vonatkozóan készítettünk tervet. A védőtető kihelyezésének időszaka alatt a tilalmi tábla kihelyezése 25 méter hosszon szükséges.

A gyalogosok a védőtető alatt haladhatnak.

A munkaterület előtt ki kell helyezni a munkálatokra utaló veszélyt jelző táblákat.

A forgalomkorlátozási terv alapján a munkálatok alatt az ideiglenes közúti jelzőtáblákat ki kell helyezni. A kivitelezés teljes időtartama alatt gondoskodni kell arról, hogy a munkaterületen a KRESZ, valamint az útéptési munkahelyek elkorlátozására vonatkozó intézkedésekben foglalt és a hatóságok által előírt forgalomtechnikai és egyéb rendelkezéseket betartsák. A kivitelezés megkezdését megelőzően a forgalomtechnikai tervekben előírt táblázást, elkorlátozást el kell végezni. A munkavégzés során a munkahelyek elkorlátozására ép. jó állapotú korlátokat kell alkalmazni. Az alkalmazott útelzáró eszközökön fel kell tüntetni a munkát végző vállalat nevét és címét. A munkaterületeket éjjel is jól láthatóan ki kell világítani.

Ezen terv az érvényes előírásoknak a 2/1984. (I.29.) KM-BM számú, valamint a a 20/1984. (XII.21.) KM számú rendeletben foglaltaknak megfelel. A kivitelezés idejére vonatkozó, részletes, tételes munkavédelmi, biztonságtechnikai, egészség- és környezetvédelmi előírásokat, és a MVSZ előírásokban kidolgozott intézkedéseket a kivitelezőnek kell elkészítenie és betartásukat ellenőrizni.

Budapest, 2013 május



Pretz Attila

(forg.techn.tervező)

Budapest Főváros VIII. kerület Józsefvárosi Önkormányzat Polgármesteri Hivatala
Vagyongazdálkodási és Üzemeltetési Ügyosztály
1082 Budapest
Baross utca 63-67.

Központi Iktatás

Érkezett: 2013 JÚL 11.	Szám: 16-1065	
Melléklet: 3	Osztály: Berkegy	Előszám: P

K É R E L E M

a Józsefvárosi Önkormányzat tulajdonában lévő közterület használatához

Kérjük a nyomtatványt olvashatóan, nyomtatott betűvel kitölteni!

Gazdasági társaságok, egyéni cég, társadalmi és egyéb szervezetek esetében:

Kérelmező neve: Szemes Művészeti Kft. telefon:
Kapcsolattartó ügyintéző neve: Dr. Szemes Andrea telefon:
Székhelye: irsz.: 1089 helység: Budapest (u., tér): Tezsd téli szám: 3
Cégjegyzék szám/ Nyilvántartási szám: 01-09-072814
Bankszámlaszáma: 111100104 - 110467299 - 011000003
Adószáma: 110467299 - 2 - 42

Egyéni vállalkozás esetében:

Kérelmező neve: telefon:
Lakcíme: irsz.: [] helység: (u., tér): szám:
Vállalkozó nyilvántartási száma: []
Adószáma: [] - [] - []
Bankszámlaszáma: [] - [] - []

Magánszemélyek esetében:

Kérelmező neve: telefon:
Lakcíme: irsz.: [] helység: (u., tér): szám:
Születési helye: ideje: [] év [] hó [] nap, anyja neve:

Megjegyzés: Fenti adatok közlése a közterület-használati kérelmek elbírálásához, a közterület-használatok ellenőrzéséhez szükségesek. Az adatokat a Polgármesteri Hivatal és a Józsefvárosi Közterület-felügyelet kezeli. Jelen tájékoztatás a 2011. évi CXII. törvényen alapul.

Közterület-használat ideje: 2013 év 09 hó 13 naptól - 2013 év 09 hó 13 napig

(Több időpont,- helyszín esetén kérünk listát mellékelni!)

Közterület-használat célja: Szemes Ludn Emlékkoncert

Közterület nagysága: 12.386 m²/db

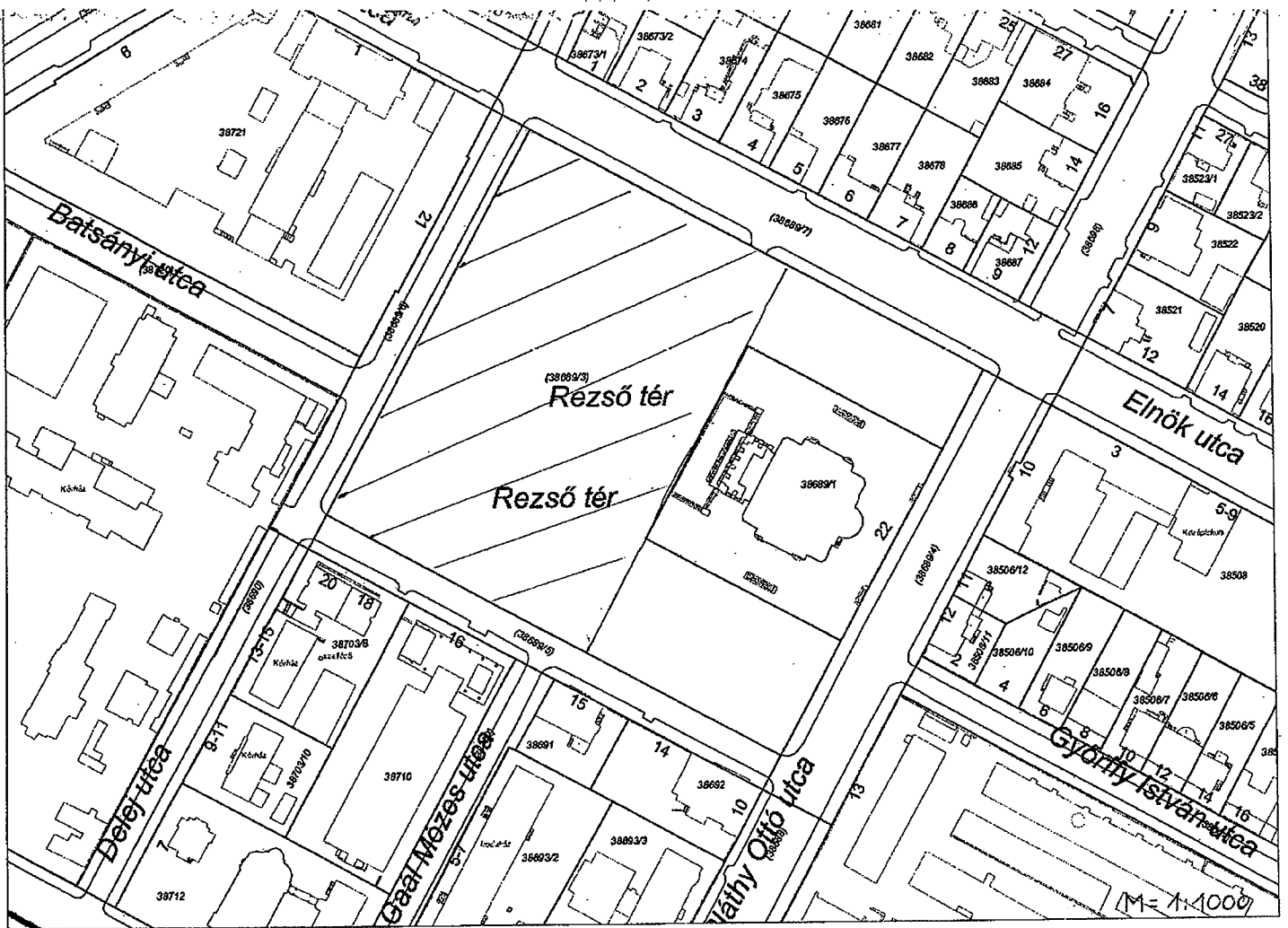
Közterület helye: Budapest, VIII. kerület..... Tezsd téli
.....(utca, tér).....szám előtti: járdán, úttesten, zöldterületen vagy

Egyéb (LEVELEZÉSI CÍM, amennyiben a fenti adatoktól eltér, stb.):

Szemes Ludn - dalszöveg író - halálának harmadik évfordulója alkalmából 2013. szept. 13-án, csütörtökön 2013. szept. 15-én kerül megrendezésre az emlékkoncert. Kérjük, hogy a rendezvény ingyenes lesz. Kérjük, hogy a közterület használatát fenntartás nélkül szíveskedjenek biztosítani.

Kérjük a túloldalon jelzett mellékleteket csatolni, és a kérelemnyomtatványt aláírni szíveskedjék!

JÓZSEFVÁROSI POLGÁRMESTERI HIVATAL
2013 JÚL 11.
Szám: 16-1065



Érkezett: 2013 JÚL 11	Szám: 16-971/3
Melléklet: 1	Osztály: Beruh.
	Előszám: 20

K É R E L E M

a Józsefvárosi Önkormányzat tulajdonában lévő közterület használatához

Kérjük a nyomtatványt olvashatóan, nyomtatott betűvel kitölteni!

Gazdasági társaságok, egyéni cég, társadalmi és egyéb szervezetek esetében:

Kérelmező neve: SZIN-KER KFT telefon:

Kapcsolattartó ügyintéző neve: ERDEI JÓZSEF telefon:

Székhelye: irsz.: 1106 helység: JEP. (u, tér): PARKKÖRÉT szám: 2.

Cégjegyzék szám/ Nyilvántartási szám: 01-09-077933

Bankszámlaszáma: [] [] [] [] [] [] - [] [] [] [] [] [] - [] [] [] [] [] []

Adószáma: 105736555 - 2 - 42

Egyéni vállalkozás esetében:

Kérelmező neve: telefon:

Lakcíme: irsz.: [] [] [] [] helység: (u, tér): szám:

Vállalkozó nyilvántartási száma: [] [] [] [] [] []

Adószáma: [] [] [] [] [] [] - [] [] - [] []

Bankszámlaszáma: [] [] [] [] [] [] - [] [] [] [] [] [] - [] [] [] [] [] []

Magánszemélyek esetében:

Kérelmező neve: telefon:

Lakcíme: irsz.: [] [] [] [] helység: (u, tér): szám:

Születési helye: ideje: [] [] [] [] év [] [] hó [] [] nap, anyja neve:

Megjegyzés: Fenti adatok közlése a közterület-használati kérelmek elbírálásához, a közterület-használatok ellenőrzéséhez szükségesek. Az adatokat a Polgármesteri Hivatal és a Józsefvárosi Közterület-felügyelet kezelik. Jelen tájékoztatás a 2011. évi CXII törvényen alapul.

Közterület-használat ideje: 2013. év 07. hó 22. naptól - 2013. év 08. hó 31. napig

(Több időpont,- helyszín esetén kérünk listát mellékelni!)

Közterület-használat célja: KONTEJNERES HULLADÉKSZÁLLÍTÁS


Közterület nagysága: 8 m²/db

Közterület helye: Budapest, VIII. kerület. MÁTYÁS TÉR 9.

.....(utca, tér).....szám előtti: járdán, úttesten, zöldterületen vagy PARKOLÁSIKÖZÖN

Egyéb (LEVELEZÉSI CÍM, amennyiben a fenti adatoktól eltér, stb.):

MNPDS KMP - J. 1. 1/B - 12 UNIÓS PÁLYAZAT MEGVALÓSÍTÁSÁVAL
 KAPCSOLATOS FELÚJÍTÁS.



Kérjük a túloldalon jelzett mellékleteket csatolni, és a kérelemnyomtatványt aláírni szíveskedjék!

MŰLEÍRÁS

A KMOP-5.1.1/B-12 projekt keretében a Bp. VIII. Mátyás tér 9. helyszínű telepítéssel vegyes kialakítású homlokzati állványrendszer készül járdaszinttől megközelítőleg 23,50 m ereszmagasságig, homlokzati tagozatokkal tagolt, egyébként közel síknak tekinthető homlokzati felület előtt.

Előzmények:

A gyalogosforgalom az építés megkezdése előtt 2,8 m szélességű járdán történik. A megközelítőleg 8 m széles útesten kétirányú gépjárműforgalom zajlik, mindkét oldali-párhuzamos parkolással.

Tervezett állványszerkezet

A tervezett állványszerkezet részben keretes, 73 cm széles, a homlokzati faltól a falí egyenetlenségek, párkányok miatt 20-27 cm-re eltartott kivitelű könnyűállvány, részben, a relatív mély homlokzati tagozatok körül - a járdaszélességet meg nem haladó - szélesített nehézállvány. A gyalogos közlekedés biztosítására gyalogos forgalmi folyosó kerül kialakításra, melynek teteje pallóterítéssel fedett, bitumenes lemezzel szigetelt lesz. (Lehulló törmeléktől és esőtől védett). Az állványzat letalpalása nem fogja akadályozni sem a gyalogos, sem a gépjármű forgalmat, sem a parkolást. A gyalogosokat érintő közlekedési irányváltások a nehézállványon jól láthatóan jelölve lesznek.

Az állványzatra továbbá felszerelésre kerül porvédő műanyag háló, mely a por szétterjedését minimálisra csökkenti és a lehulló tárgyaktól megvédi az átközlekedő forgalmat.


A kapubejáratnál valamint a közforgalmi üzletek bejárata felett teljes mélységgel és szélességben védőtető készül.

Az állványszerkezet maximális terhelhetősége: 2 KN/m^2


Az állványszerkezeten csak az arra illetékes, építési munkát végző, megfelelő védőfelszerelést viselő, szakszerűen kiképzett egyén, illetve építési felügyeleti szerv képviselője tartózkodhat!

Képek a meglévő homlokzatokról:

Dankó utcai részlet- homlokzat, járda, útest

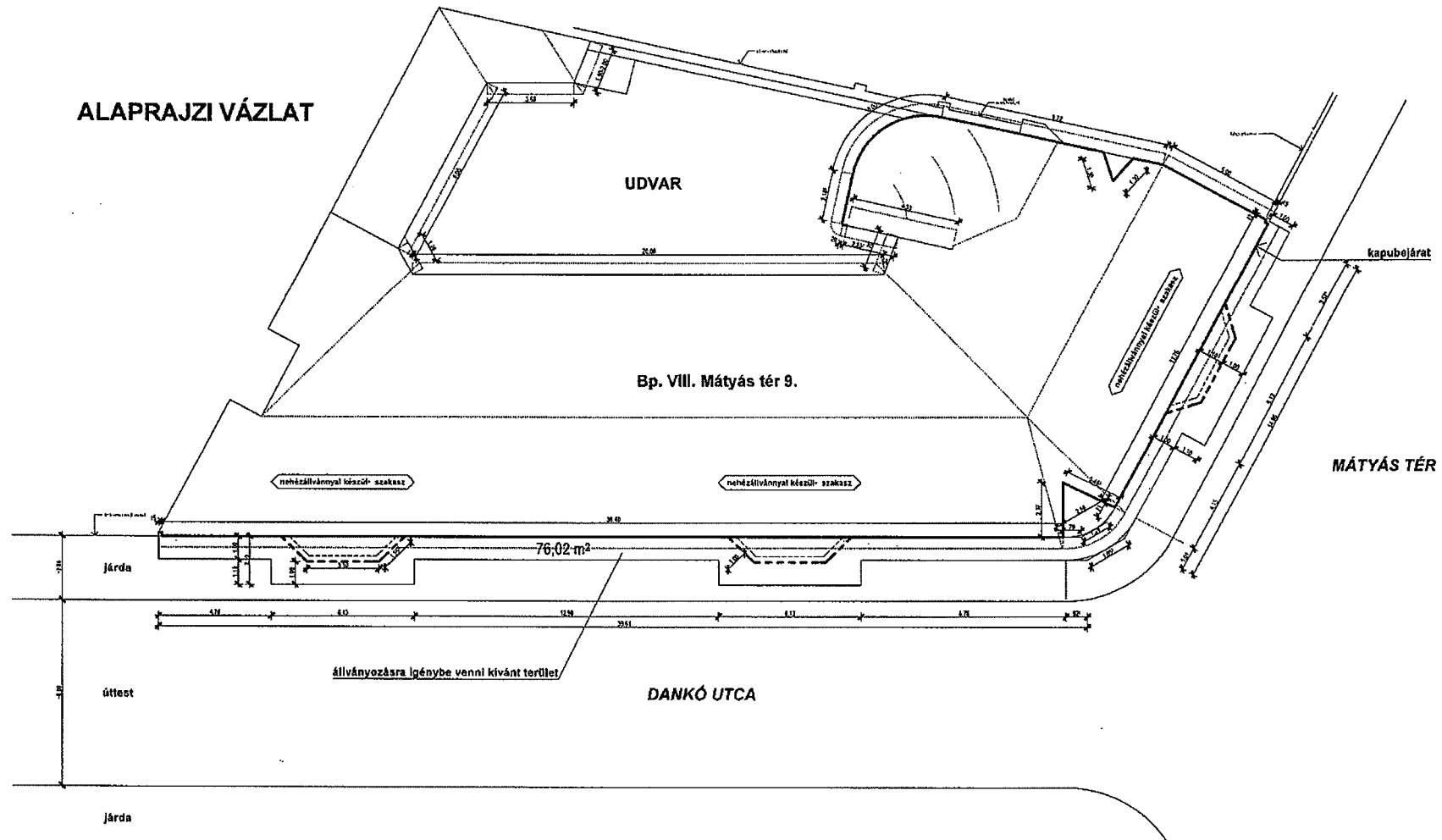


Mátyás téri részlet – 9. sz. bejárati kapuval



SK

ALAPRAJZI VÁZLAT



26

Készítve: [Name] Készítve helyett: KIV-01.HB-12 PROJEKT Bp. VIII. Mátvás tér 9.		Munkaterv: Közterület foglalási vázlat	
Vázlat Terv		Dátum: 2013.06.11. M 1:100	

Dankó utcai teljes homlokzat



Mátyás téri teljes homlokzat



Nyilatkozási záradék:

Alulírott kivitelező nyilatkozom, hogy az állványépítésre vonatkozó egészség- és balesetvédelmi szabályokat betartom, az állvány építményt a jogszabályokban előírt, építési tevékenységre vonatkozó előírásoknak megfelelően, a rendeltetésszerű és biztonságos használatra alkalmas állapotban készítem el.

Kivitelező :

Szin – Ker Kft.
1106 Budapest, Tarkarét u. 2.

Bp. 2013. június 11.

SZIN-KER
Kereskedelmi és Szolgáltató KFT.
Építőipar
1106 Bp.
12010628-0-113533-00109101
Adószám: 14578555-2-41
Tel.: 262-4715, 262-4716
www.szin-ker.hu
Schilling-Balázs
XVII.

Budapest Főváros VIII. kerület Józsefvárosi Önkormányzat Polgármesteri Hivatala
Vagyongazdálkodási és Üzemeltetési Ügyosztály
1082 Budapest
Baross utca 63-67.

Érkezett:	Szám:
2013 JÚL 11	16-1057
Melléklet:	Rékszám:
1	P

K É R E L E M

a Józsefvárosi Önkormányzat tulajdonában lévő közterület használatához

Kérjük a nyomtatványt olvashatóan, nyomtatott betűvel kitölteni!

Gazdasági társaságok, egyéni cég, társadalmi és egyéb szervezetek esetében:

Kérelmező neve: JÓZSEFVÁROSI VÁRSZÜZETKÉZELÉSI POLGÁRMESTER HIVATALA telefon:
Kapcsolattartó ügyintéző neve: K. SZÁRMI ZSOLT telefon:
Székhelye: irsz.: 1084 helység: BUDAPEST (u, tér): MÁTYÁS szám: 15
Cégjegyzék szám/Nyilvántartási szám: 679143
Bankszámlaszáma: 14100309 - 19063449 - 01000903
Adószáma: 16923656 - 2 - 42

Egyéni vállalkozás esetében:

Kérelmező neve: telefon:
Lakcíme: irsz.: helység: (u, tér): szám:
Vállalkozó nyilvántartási száma:
Adószáma: - -
Bankszámlaszáma: - -

Magánszemélyek esetében:

Kérelmező neve: telefon:
Lakcíme: irsz.: helység: (u, tér): szám:
Születési helye: ideje: év hó nap, anyja neve:

Megjegyzés: Fenti adatok közlése a közterület-használati kérelmek elbírálásához, a közterület-használatok ellenőrzéséhez szükségesek. Az adatokat a Polgármesteri Hivatal és a Józsefvárosi Közterület-felügyelet kezelik. Jelen tájékoztatás a 2011. évi CXII. törvényen alapul. MINDEK HÉT SZOMBATTI NAPJA

Közterület-használat ideje: 2013. év 07. hó 06. naptól - 2013. év 12. hó 23. napig

(Több időpont-, helyszín esetén kérünk listát mellékelni!)


Közterület-használat célja: TERMEZŐI PIAC

Közterület nagysága: kb. 200 m²/db

Közterület helye: Budapest, VIII. kerület, GYULAI PÁL UTCA 1.

..... (utca, tér) szám előtti: járdán, úttesten, zöldterületen vagy SETÁLL UTCA

Egyéb (LEVELEZÉSI CÍM, amennyiben a fenti adatoktól eltér, stb.):



Kérjük a túloldalon jelzett mellékleteket csatolni, és a kérelemnyomtatványt aláírni szíveskedjék!

