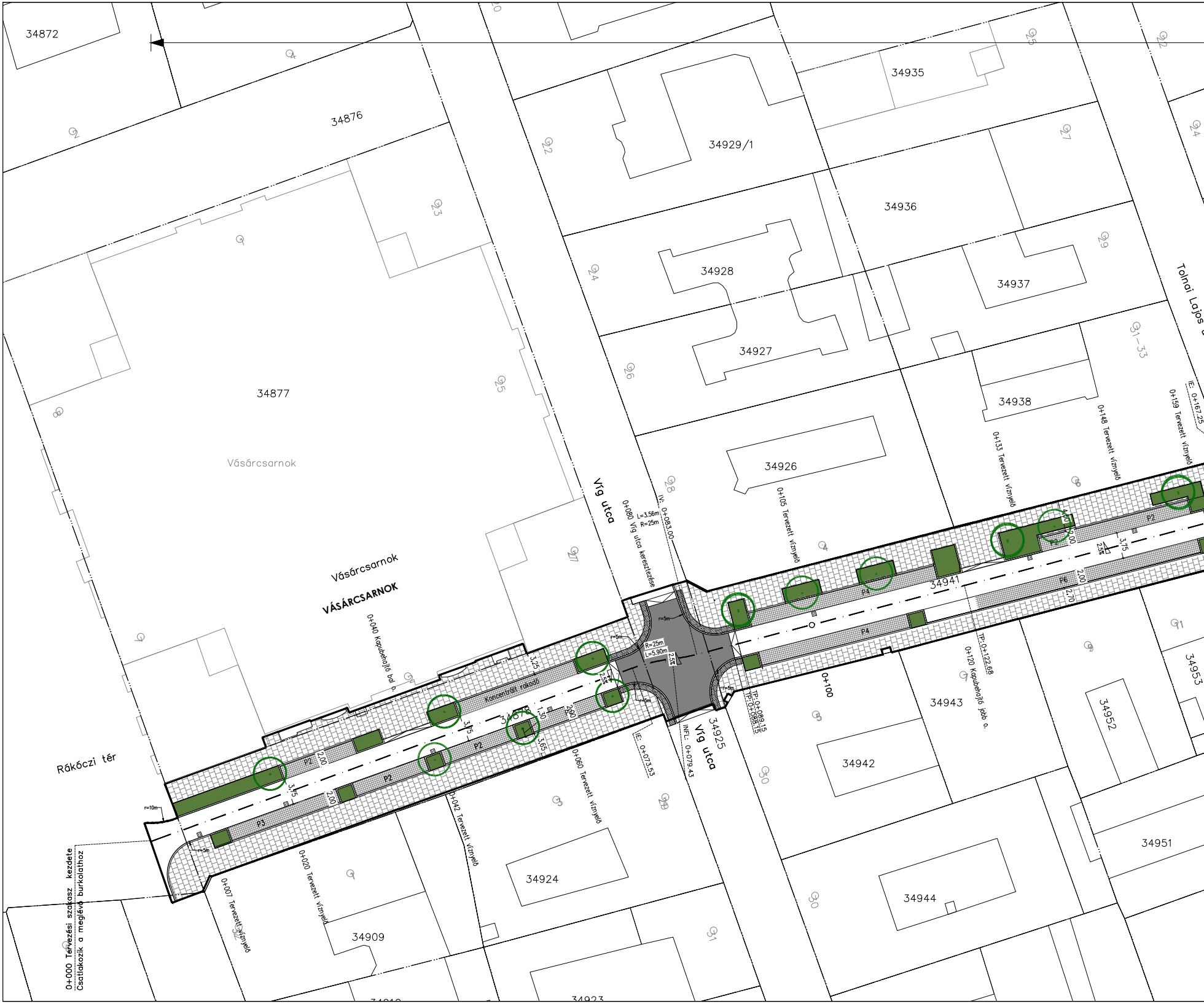
34872
34876
34877
Vásárcsarnok
Vásárcsarnok
VÁSÁRCSARNOK
0+040 Kapubehajtó bal o.
Rákóczi tér
34929/1
34935
34936
34928
34937
34927
34938
34926
Tolnai Lajos
Víg utca
0+080 Víg utca kereszteződése
L=3.56m
R=25m
IV: 0+083.00
0+105 Tervezett víznyelő
0+133 Tervezett víznyelő
0+148 Tervezett víznyelő
0+159 Tervezett víznyelő
IE: 0+167.25
34941
P2
P4
P6
4,00
2,00
3,75
2,70
2.5%
TP: 0+122.68
0+120 Kapubehajtó jobb o.
0+100
TP: 0+089.15
TP: 0+088.15
r=5m
R=25m
L=5.90m
34925
Víg utca
INFL: 0+079.43
IE: 0+073.53
0+060 Tervezett víznyelő
Koncentrált rakodó
3,25
3,75
1,30
2,00
3,65
34878
P2
P3
r=10m
0+042 Tervezett víznyelő
0+020 Tervezett víznyelő
0+007 Tervezett víznyelő
0+000 Tervezési szakasz kezdete
Csatlakozik a meglévő burkolathoz
34924
34909
34923
34942
34943
34944
34951
34952
34953
31–33

Térkő járda burkolat építése 2384 m2 területen, 1:10 rámpával határolt Térkő burkolat építése a csomóponti kiemelt szakaszokon 841 m2 területen

Zöldfelület, növénytelepítés létesítése kertépítészeti terv szerint

Meglévő kiemelt szegély bontása, Kiemelt szegély építése 973 mh.

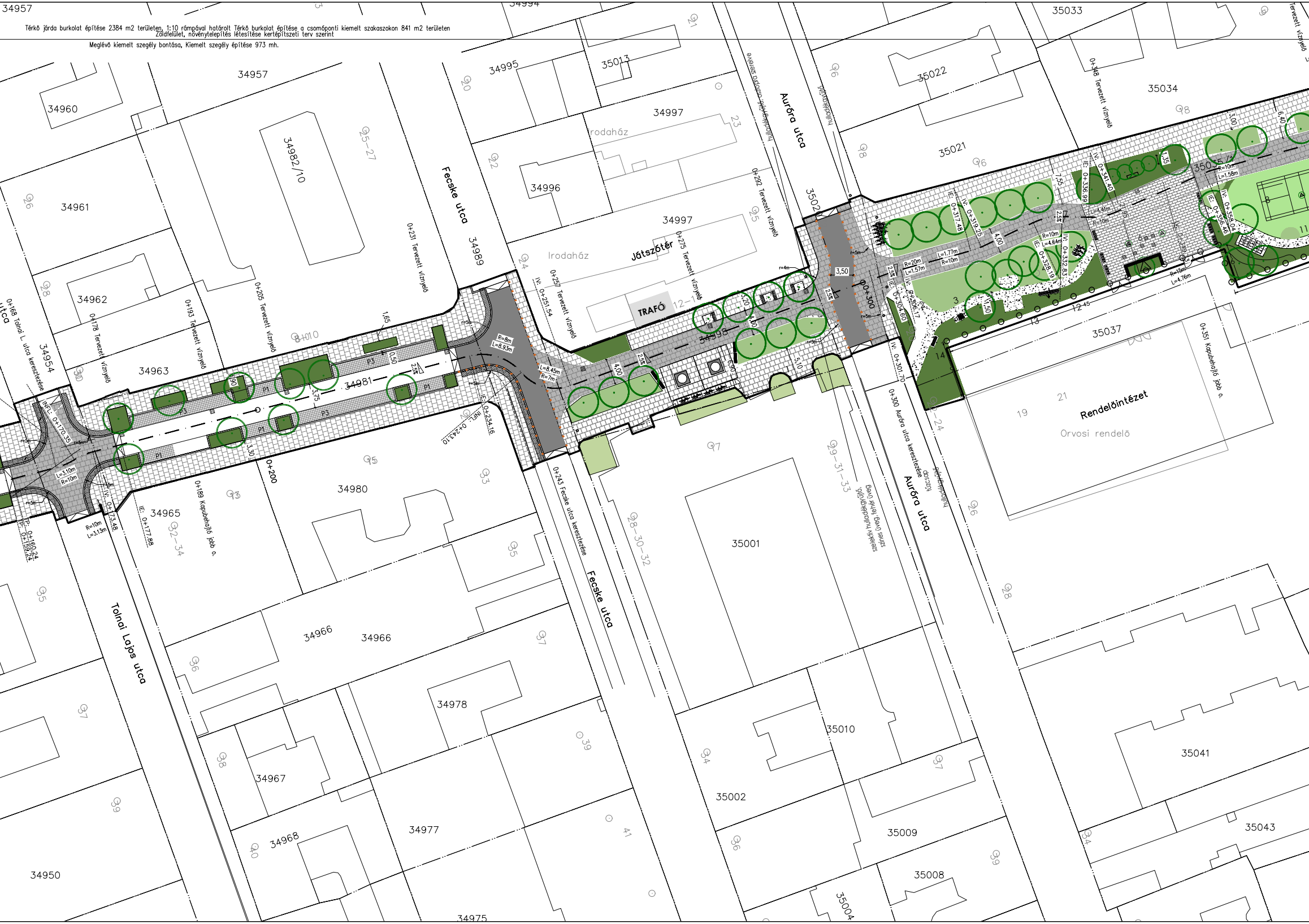
34957
34957
34960
34961
34962
34963
34954
34982/10
34995
35013
34997
34996
34997
34998
34981
34980
34965
34966
34966
34978
34967
34968
34977
34975
34950
34989
35033
35022
35021
35034
35037
35001
35010
35002
35009
35008
35004
35041
35043
Fecske utca
Fecske utca
Auróra utca
Auróra utca
Tolnai Lajos utca
Irodaház
Irodaház
Játszótér
TRAFÓ
Rendelőintézet
Orvosi rendelő
0+168 Tolnai L. utca kereszteződése
0+178 Tervezett víznyelő
0+193 Tervezett víznyelő
0+205 Tervezett víznyelő
0+231 Tervezett víznyelő
0+243 Fecske utca kereszteződése
0+257 Tervezett víznyelő
0+275 Tervezett víznyelő
0+292 Tervezett víznyelő
0+300 Auróra utca kereszteződése
0+348 Tervezett víznyelő
0+351 Kapubehajtó jobb o.
0+189 Kapubehajtó jobb o.
0+200
0+300
IV: 0+251,54
IV: 0+319,25
IE: 0+317,48
IV: 0+341,40
IE: 0+336,99
IV: 0+358,04
IE: 0+356,46
IE: 0+328,19
IV: 0+332,83
IE: 0+304,60
IV: 0+306,17
IV: 0+301,70
IE: 0+234,16
INFL: 0+243,10
INFL: 0+170,35
IV: 0+173,48
IE: 0+177,88
TP: 0+160,24
TP: 0+159,24
R=8m
L=8,93m
L=8,45m
R=7m
R=10m
L=3,10m
R=10m
L=3,13m
R=20m
L=1,57m
L=1,77m
R=10m
L=4,64m
R=10m
L=1,58m
R=15m
L=4,76m
3,50
4,00
2,5%
1,65
0,50
3,75
3,30
5,10
7,55
6,40
3,00
1,35
1,50
P1
P3
12,45

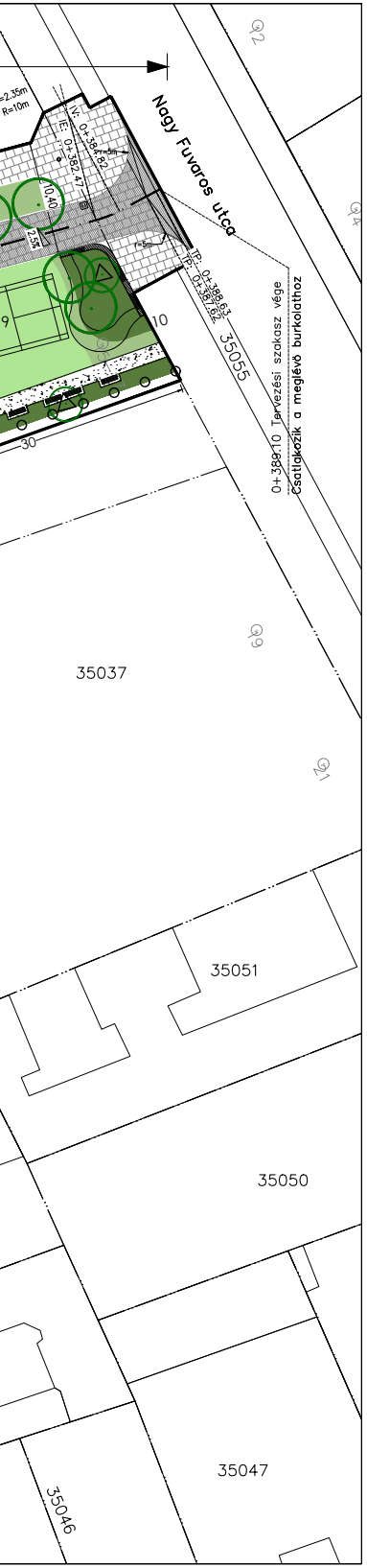
R=2.35m
R=10m
IV: 0+384.82
IE: 0+382.47
r=5m
10.40
2.5%
Nagy Fuvaros utca
TP: 0+388.63
TP: 0+387.62
9
10
30
35055
0+389.10 Tervezési szakasz vége
Csatlakozik a meglévő burkolathoz
Q2
Q4
Q5
Q9
Q1
35037
35051
35050
35047
35046

JELMAGYARÁZAT

▦	Beton térkő burkolat
▦	Bazalt kockakö burkolat
🟩	Zöldfelület
-·—·-	Úttengely

index	javítás	dátum
5	Közösségi tervezés alapján módosított terv	2020.10.30
4	Nagy Fuvaros-Fecske utca közötti forgalmi rend változás	2020.03.09
3	Megrendelő 2019.12.10-i észrevételei alapján javítva.	2019.12.10
2	Megrendelő 2019.11.21-i észrevételei alapján javítva.	2019.11.21
1	Megrendelő 2019.11.08-i észrevételei alapján javítva.	2019.11.08

Budapest, VIII. kerület Déri Miksa utca átépítése

engedélyezési és kiviteli tervezése

építtető: **Budapest Főváros VIII. kerület Józsefvárosi Önkormányzat** 1082 Budapest, Baross u. 63-67.	dátum: 2021. február. 15.
generáltervező: **HEKET Kft.** 1124 Budapest, Fürj utca 10/c.	lépték: M 1:250
úttervező: Dugovich Pál EV. 2040 Budaörs, Árok utca 10/B 4. em. 4. KÉ-K 01-12180	
ENGEDÉLYEZÉSI TERV	index: **5**
Általános helyszínrajz	rajzszám: **U-04.**