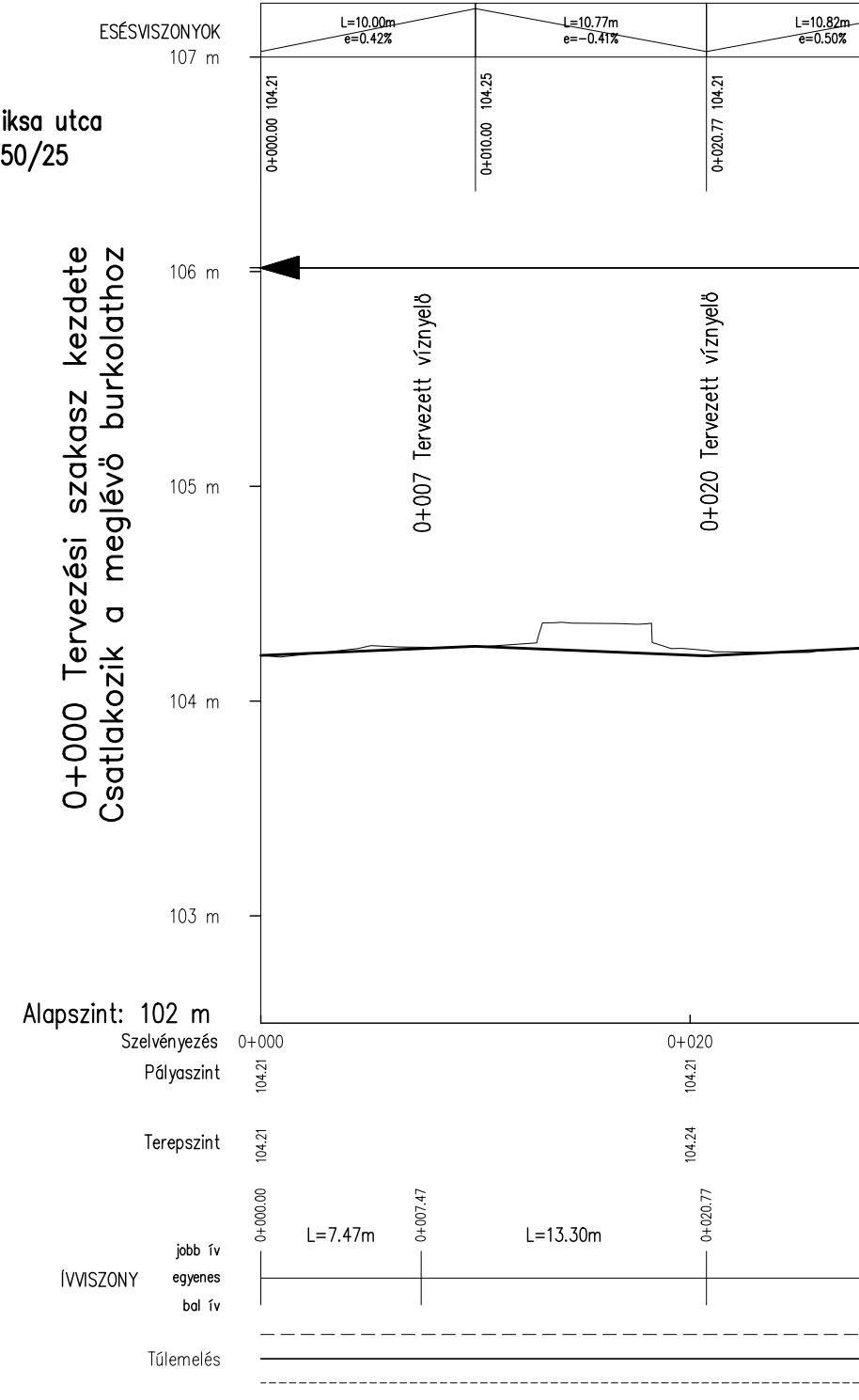
Déri Miksa utca
1:250/25
ESÉSVISZONYOK
L=10.00m
e=0.42%
L=10.77m
e=-0.41%
L=10.82m
e=0.50%
107 m
0+000.00 104.21
0+010.00 104.25
0+020.77 104.21
106 m
105 m
104 m
103 m
0+000 Tervezési szakasz kezdete
Csatlakozik a meglévő burkolathoz
0+007 Tervezett víznyelő
0+020 Tervezett víznyelő
Alapszint: 102 m
Szelvényezés
0+000
0+020
Pályaszint
104.21
104.21
Terepszint
104.21
104.24
0+000.00
0+007.47
0+020.77
L=7.47m
L=13.30m
jobb ív
egyenes
bal ív
ÍVVISZONY
Túlemelés

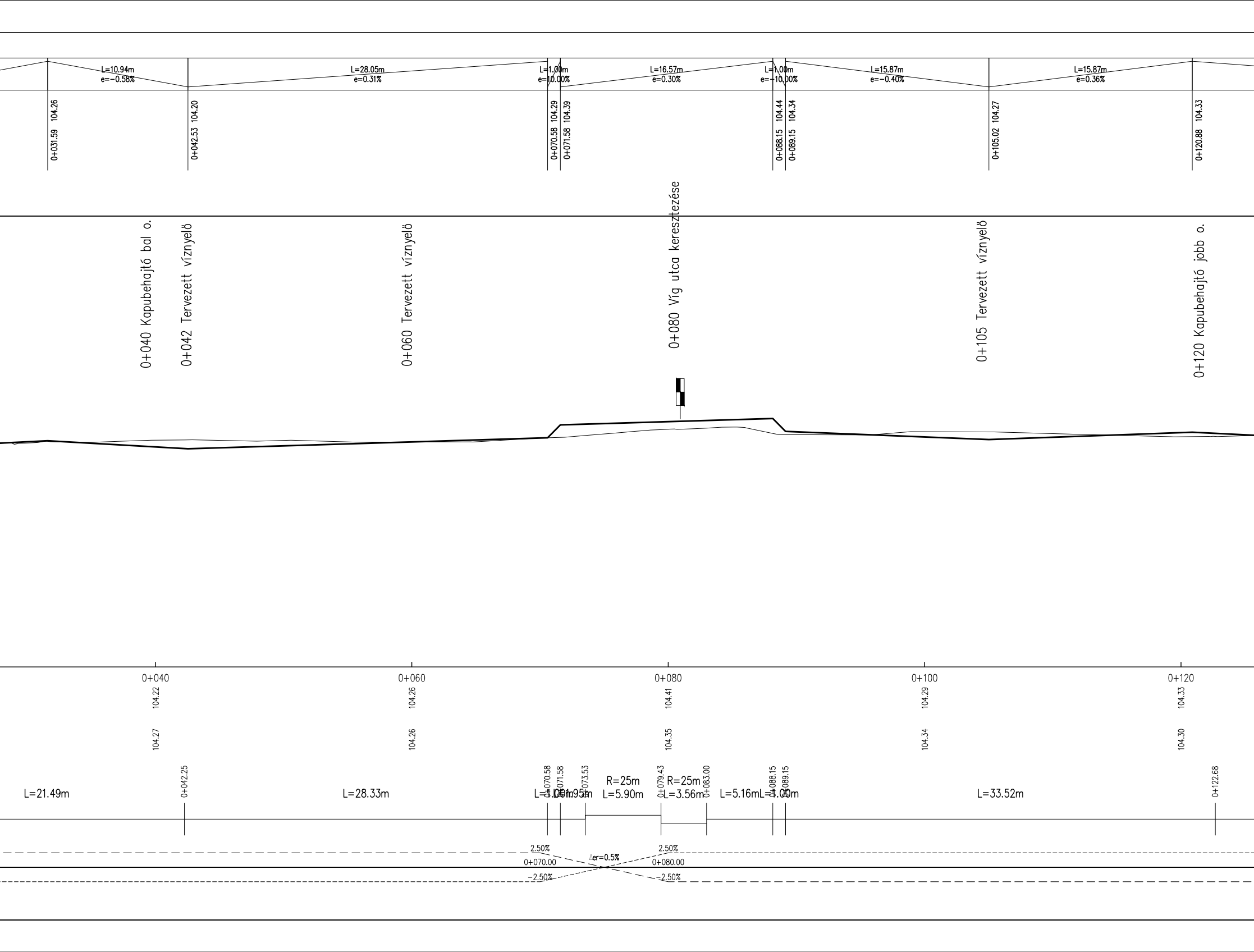
L=10.94m
e=−0.58%
L=28.05m
e=0.31%
L=1.00m
e=10.00%
L=16.57m
e=0.30%
L=1.00m
e=−10.00%
L=15.87m
e=−0.40%
L=15.87m
e=0.36%
0+031.59 104.26
0+042.53 104.20
0+070.58 104.29
0+071.58 104.39
0+088.15 104.44
0+089.15 104.34
0+105.02 104.27
0+120.88 104.33
0+040 Kapubehajtó bal o.
0+042 Tervezett víznyelő
0+060 Tervezett víznyelő
0+080 Víg utca keresztezése
0+105 Tervezett víznyelő
0+120 Kapubehajtó jobb o.
0+040
104.22
104.27
0+060
104.26
104.26
0+080
104.41
104.35
0+100
104.29
104.34
0+120
104.33
104.30
L=21.49m
0+042.25
L=28.33m
0+070.58
0+071.58
0+073.53
L=1.00m
L=1.95m
R=25m
L=5.90m
0+079.43
R=25m
L=3.56m
0+083.00
L=5.16m
0+088.15
0+089.15
L=1.00m
L=33.52m
0+122.68
2.50%
0+070.00
−2.50%
∆er=0.5%
2.50%
0+080.00
−2.50%

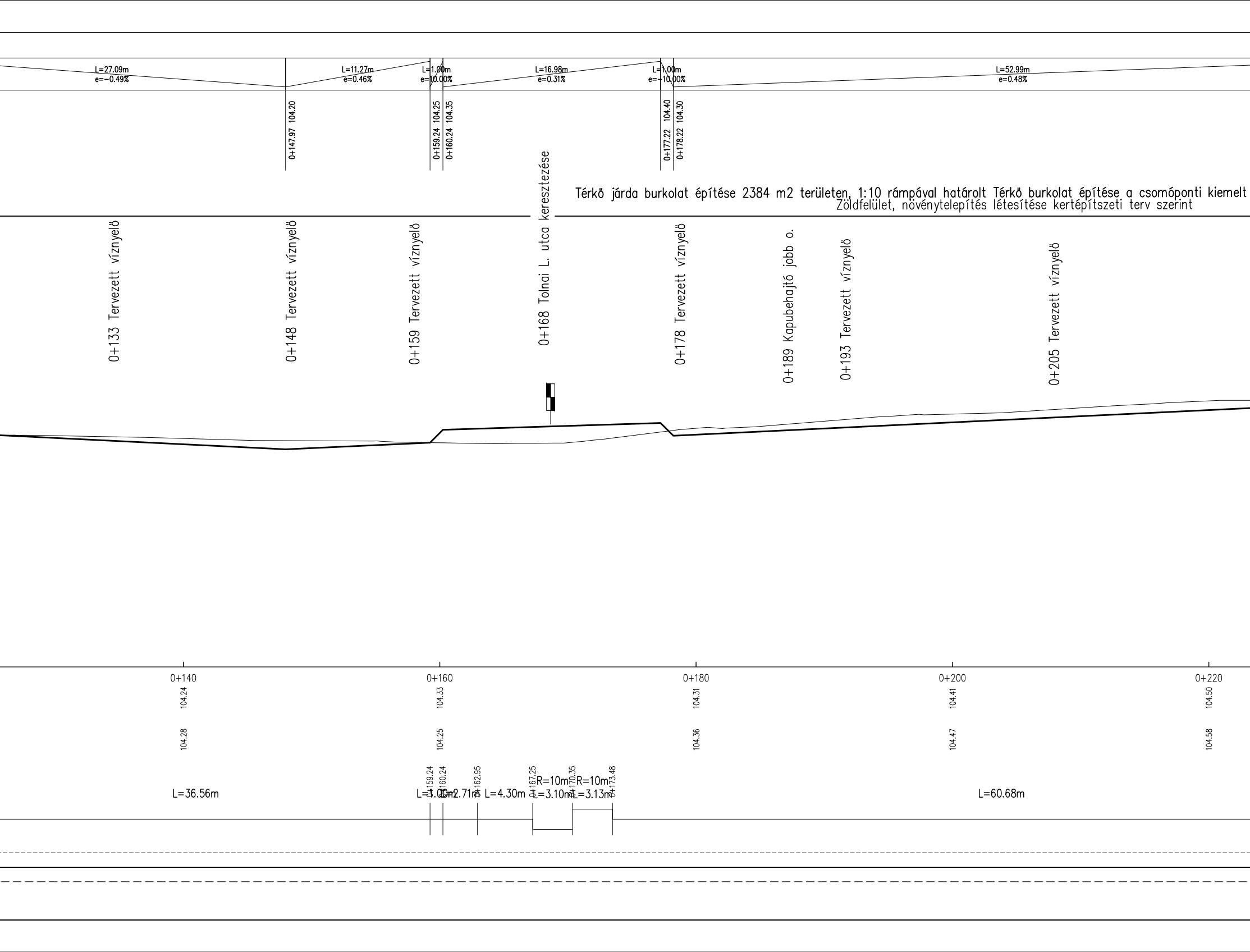
L=27.09m
e=-0.49%
L=11.27m
e=0.46%
L=1.00m
e=10.00%
L=16.98m
e=0.31%
L=1.00m
e=-10.00%
L=52.99m
e=0.48%
0+147.97 104.20
0+159.24 104.25
0+160.24 104.35
0+177.22 104.40
0+178.22 104.30
Térkö járda burkolat építése 2384 m2 területen, 1:10 rámpával határolt Térkö burkolat építése a csomóponti kiemelt
Zöldfelület, növénytelepítés létesítése kertépítszeti terv szerint
0+133 Tervezett víznyelő
0+148 Tervezett víznyelő
0+159 Tervezett víznyelő
0+168 Tolnai L. utca keresztezése
0+178 Tervezett víznyelő
0+189 Kapubehajtó jobb o.
0+193 Tervezett víznyelő
0+205 Tervezett víznyelő
0+140
104.24
104.28
0+160
104.33
104.25
0+180
104.31
104.36
0+200
104.41
104.47
0+220
104.50
104.58
0+159.24
0+160.24
0+162.95
0+167.25
0+170.35
0+173.48
L=36.56m
L=1.00m
L=2.71m
L=4.30m
R=10m
L=3.10m
R=10m
L=3.13m
L=60.68m

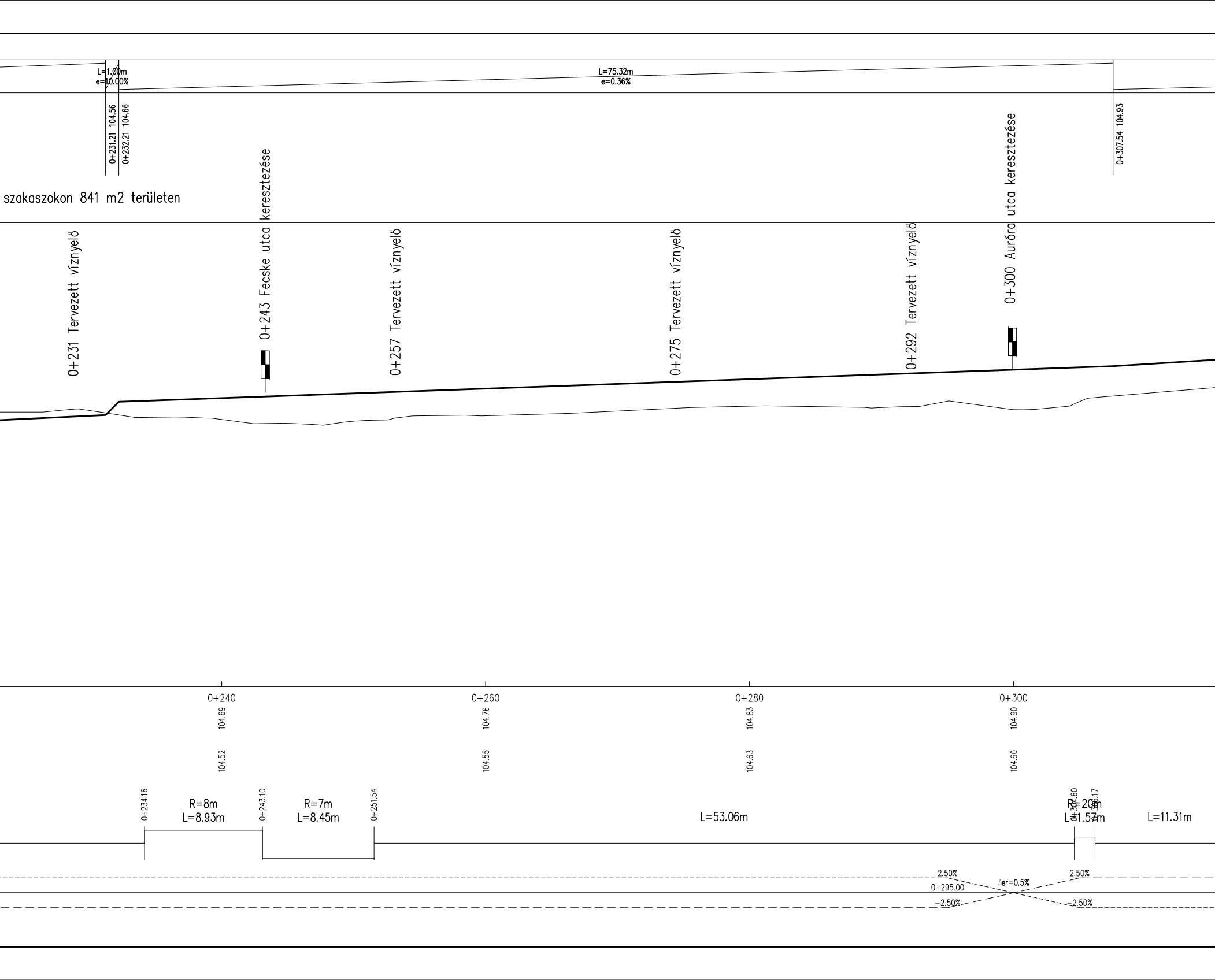
L=1.00m
e=10.00%
L=75.32m
e=0.36%
0+231.21 104.56
0+232.21 104.66
0+307.54 104.93
szakaszokon 841 m2 területen
0+231 Tervezett víznyelő
0+243 Fecske utca keresztezése
0+257 Tervezett víznyelő
0+275 Tervezett víznyelő
0+292 Tervezett víznyelő
0+300 Auróra utca keresztezése
0+240
104.69
104.52
0+260
104.76
104.55
0+280
104.83
104.63
0+300
104.90
104.60
0+234.16
R=8m
L=8.93m
0+243.10
R=7m
L=8.45m
0+251.54
L=53.06m
0+3[illegible]4.60
0+3[illegible]6.17
R=20m
L=1.57m
L=11.31m
2.50%
0+295.00
Δer=0.5%
2.50%
−2.50%
−2.50%

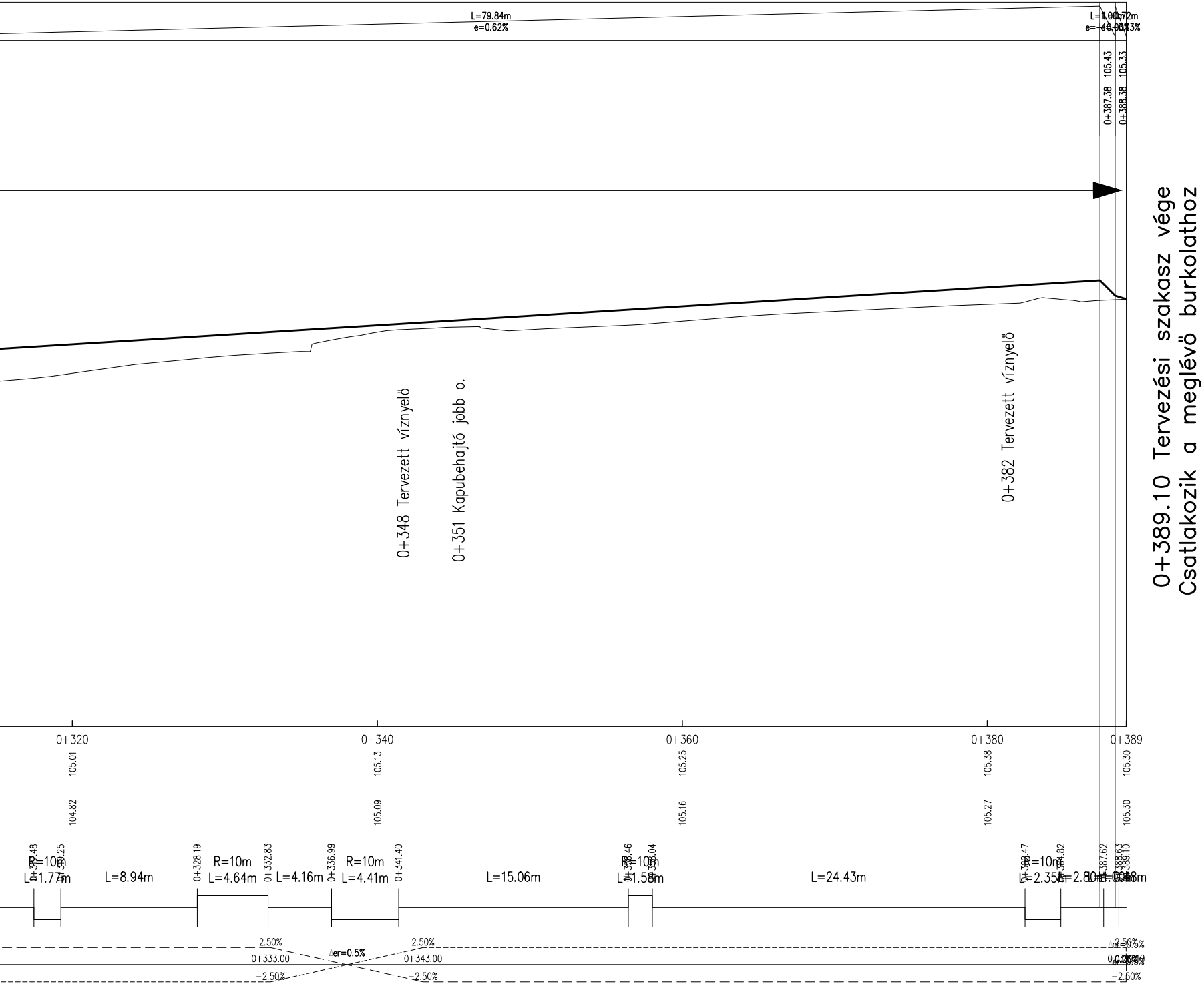
L=79.84m
e=0.62%
105.43
105.33
0+387.38
0+388.38
0+389.10 Tervezési szakasz vége
Csatlakozik a meglévő burkolathoz
0+348 Tervezett víznyelő
0+351 Kapubehajtó jobb o.
0+382 Tervezett víznyelő
0+320
0+340
0+360
0+380
0+389
105.01
105.13
105.25
105.38
105.30
104.82
105.09
105.16
105.27
105.30
R=10m
L=1.77m
L=8.94m
0+328.19
R=10m
L=4.64m
0+332.83
L=4.16m
0+336.99
R=10m
L=4.41m
0+341.40
L=15.06m
R=10m
L=1.58m
L=24.43m
R=10m
L=2.35m
0+387.62
0+388.63
0+389.10
2.50%
0+333.00
-2.50%
er=0.5%
2.50%
0+343.00
-2.50%
2.50%
-2.50%

5	**Közösségi tervezés alapján módosított terv**	**2020.10.30**
4	**Nagy Fuvaros-Fecske utca közötti forgalmi rend változás**	**2020.03.09**
3	**Megrendelő 2019.12.10-i észrevételei alapján javítva.**	**2019.12.10**
2	**Megrendelő 2019.11.21-i észrevételei alapján javítva.**	**2019.11.21**
1	**Megrendelő 2019.11.08-i észrevételei alapján javítva.**	**2019.11.08**
index	**javítás**	**dátum**

Budapest, VIII. kerület Déri Miksa utca átépítése

engedélyezési és kiviteli tervezése

építtető: **Budapest Főváros VIII. kerület Józsefvárosi Önkormányzat** 1082 Budapest, Baross u. 63-67.	dátum: 2021. február. 15.
generáltervező: **HEKET Kft.** 1124 Budapest, Fürj utca 10/c.	lépték: M 1:250, 1:25
úttervező: Dugovich Pál EV. 2040 Budaörs, Árok utca 10/B 4. em. 4. KÉ-K 01-12180	
ENGEDÉLYEZÉSI TERV	index: **5**
Általános hossz-szelvény	rajzszám: **U-05.**