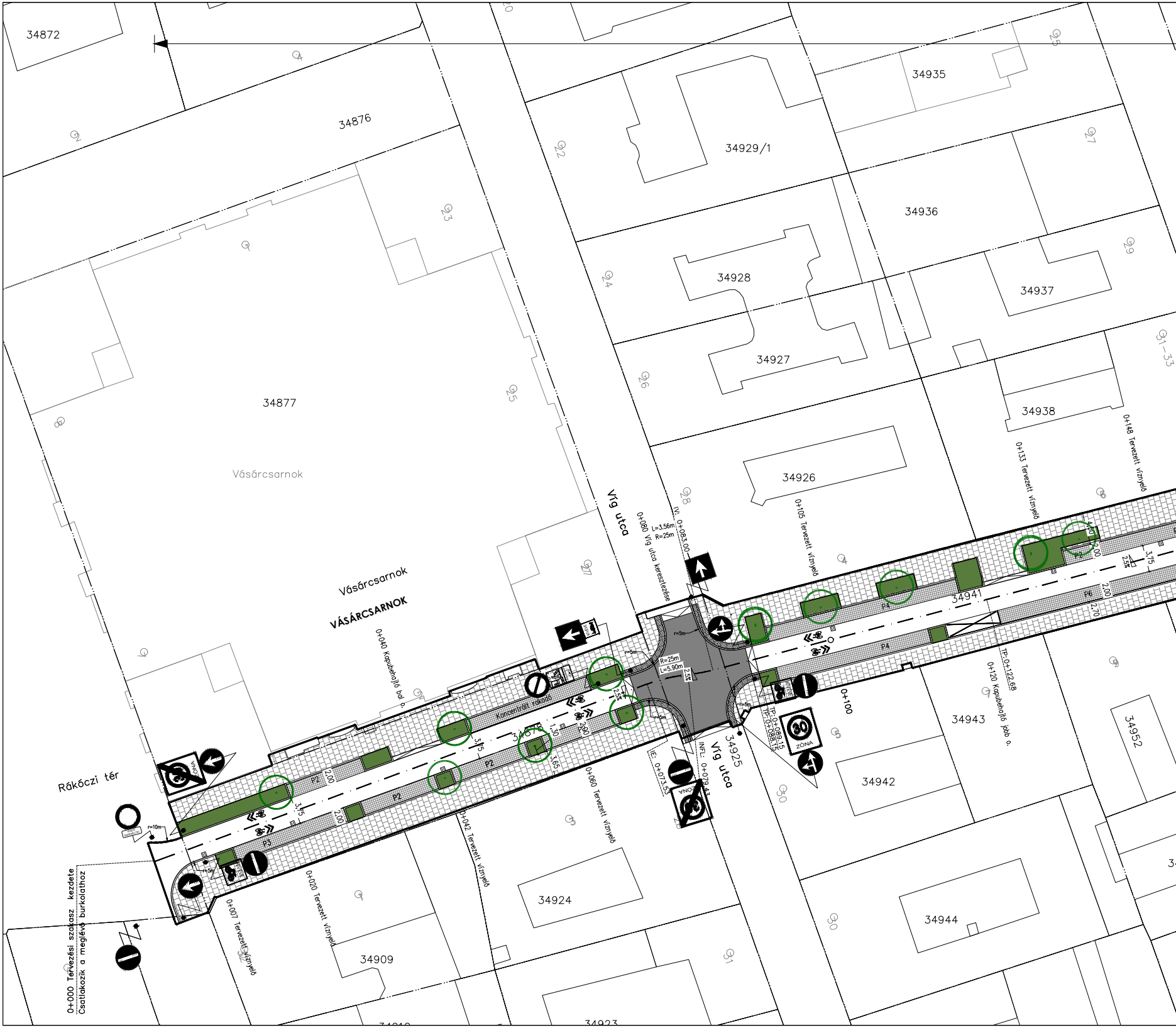
34872
34876
34877
Vásárcsarnok
Vásárcsarnok
VÁSÁRCSARNOK
34929/1
34935
34936
34928
34937
34927
34938
34926
34941
34943
34942
34952
34924
34909
34925
34923
Víg utca
Víg utca
Rákóczi tér
0+000 Tervezési szakasz kezdete
Csatlakozik a meglévő burkolathoz
0+007 Tervezett víznyelő
0+020 Tervezett víznyelő
0+040 Kapubehajtó bal o.
0+042 Tervezett víznyelő
0+060 Tervezett víznyelő
0+080 Víg utca kereszteződése
IV: 0+083.00
L=3.56m
R=25m
R=25m
L=5.90m
2.5%
IE: 0+073.53
INFL: 0+079.43
TP: 0+089.15
TP: 0+088.15
0+100
0+105 Tervezett víznyelő
0+120 Kapubehajtó jobb o.
TP: 0+122.68
0+133 Tervezett víznyelő
0+148 Tervezett víznyelő
Koncentrált rakodó
r=10m
r=5m
P2
P3
P4
P6
2,00
3,75
1,30
3,65
2,70
ZÓNA
30
2
3
4
5
6
7
8
9
20
22
23
24
25
26
27
28
29
30
31
32
31-33

Térkő járda burkolat építése 2384 m2 területen, 1:10 rámpával határolt Térkő burkolat építése a csomóponti kiemelt szakaszokon 841 m2 területen
Zöldfelület, növénytelepítés létesítése kertépítszeti terv szerint

Meglévő kiemelt szegély bontása, Kiemelt szegély építése 973 mh.

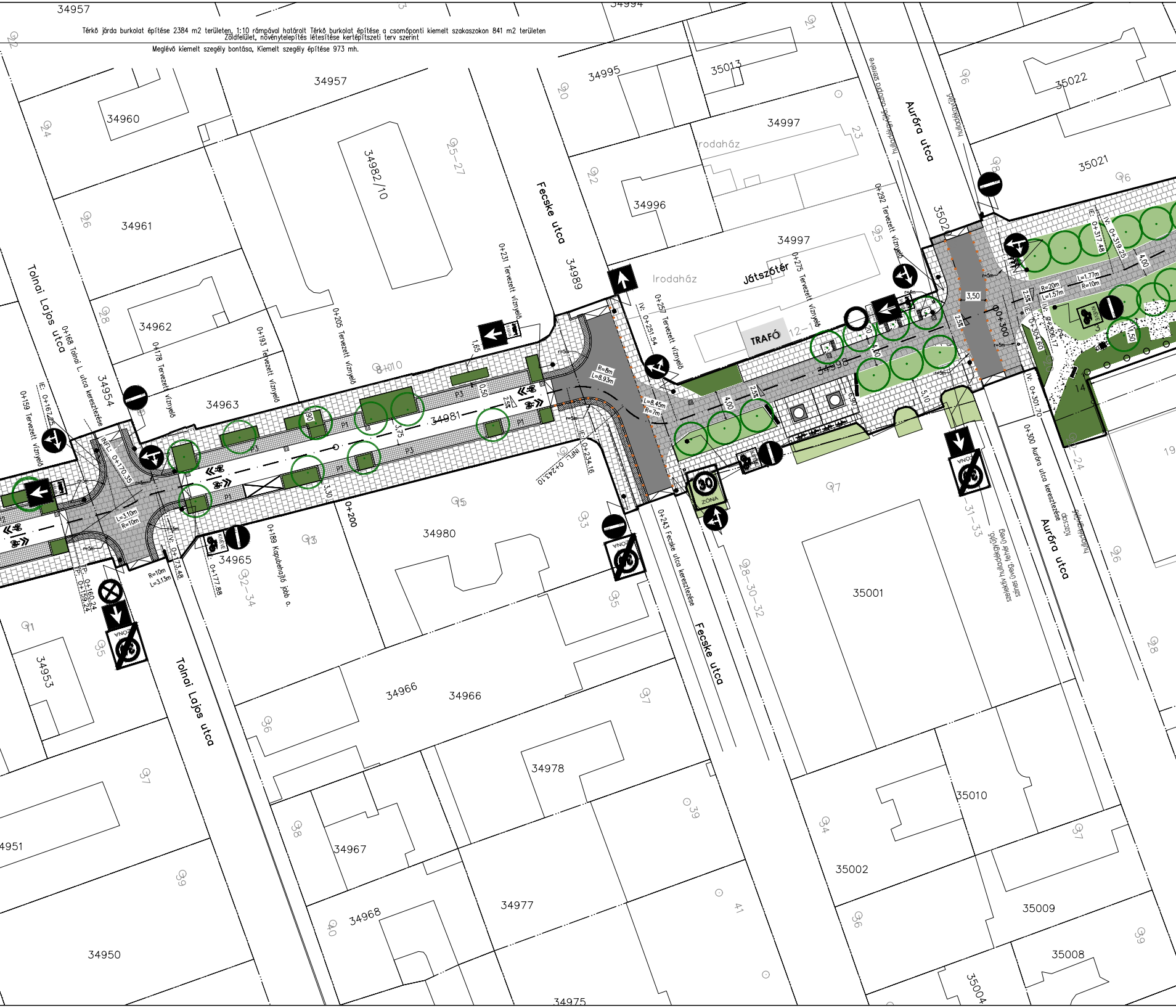

34957
34960
34961
34962
34963
34954
34965
34953
34951
34950
34982/10
34989
34981
34980
34966
34978
34967
34968
34977
34975
34995
35013
34997
34996
34998
35001
35002
35010
35009
35008
35004
35022
35021
Tolnai Lajos utca
Fecske utca
Auróra utca
Irodaház
Játszótér
TRAFÓ
ZÓNA
0+159 Tervezett víznyelő
0+168 Tolnai L. utca keresztezése
0+178 Tervezett víznyelő
0+189 Kapubehajtó jobb o.
0+193 Tervezett víznyelő
0+200
0+205 Tervezett víznyelő
0+231 Tervezett víznyelő
0+243 Fecske utca keresztezése
0+257 Tervezett víznyelő
0+275 Tervezett víznyelő
0+292 Tervezett víznyelő
0+300
0+300 Auróra utca keresztezése
R=8m
L=8.93m
L=8.45m
R=7m
R=10m
L=3.13m
L=3.10m
R=20m
L=1.57m
L=1.77m
3,50
4,00
3,75
3,30
1,65
0,50
2,5%
P1
P3

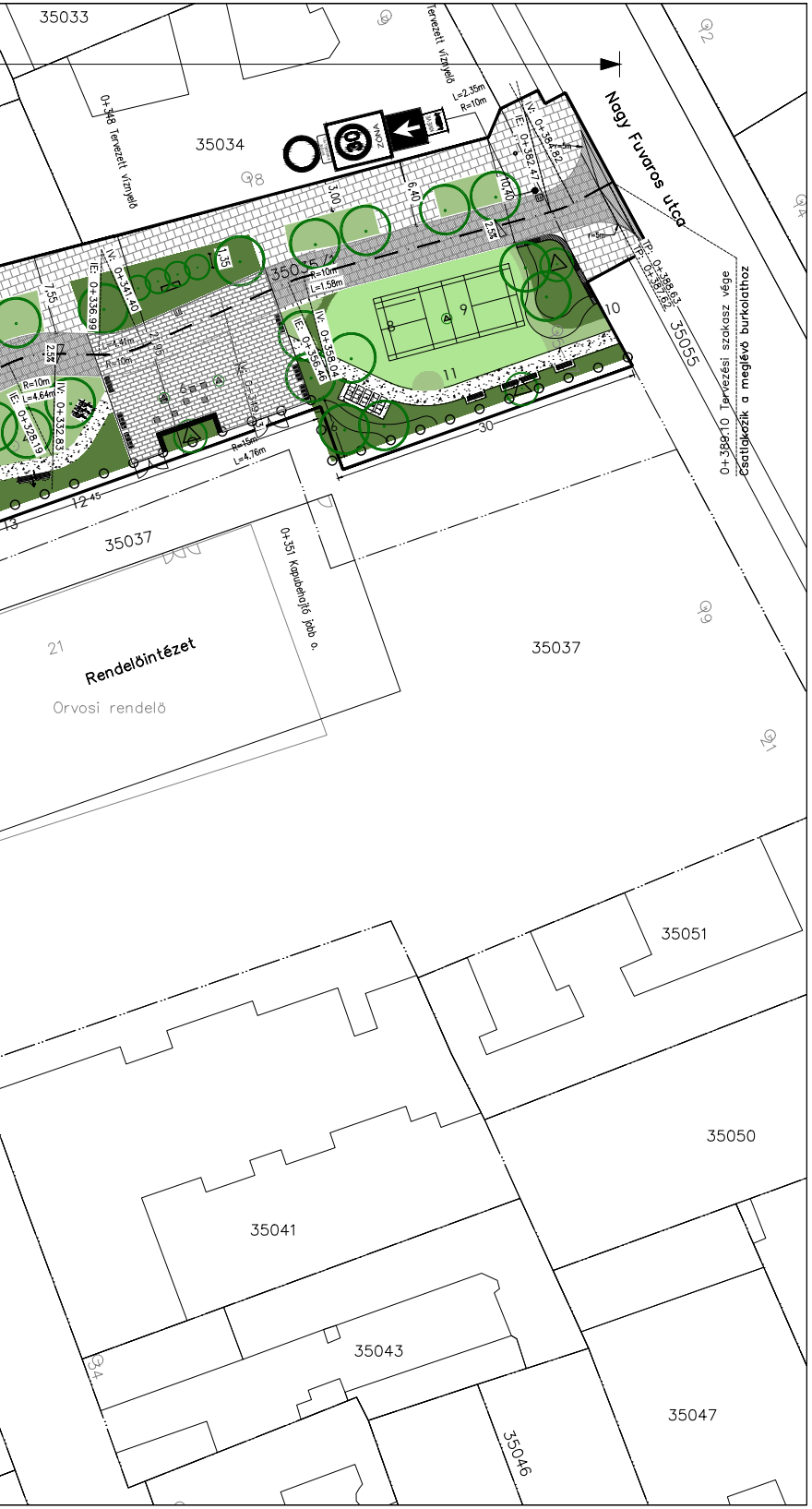
35033
35034
Tervezett víznyelő
0+348 Tervezett víznyelő
ZÓNA
L=2.35m
R=10m
Nagy Fuvaros utca
IV: 0+384.82
IE: 0+382.47
r=5m
10.40
6.40
3.00
1.35
2.5%
7.55
IE: 0+336.99
IV: 0+341.40
35035/1
R=10m
L=1.58m
IV: 0+358.04
IE: 0+356.46
L=4.41m
R=10m
21.95
IV: 0+349
R=10m
L=4.64m
IE: 0+328.19
IV: 0+332.83
R=15m
L=4.76m
TP: 0+388.63
TP: 0+387.62
0+389.10 Tervezési szakasz vége
Csatlakozik a meglévő burkolathoz
35055
8
9
10
11
30
12.45
35037
0+351 Kapubehajtó jobb o.
21
Rendelőintézet
Orvosi rendelő
35051
35050
35041
35043
35047
35046

JELMAGYARÁZAT

▦ Beton térkő burkolat

🟩 Zöldfelület

–·–·– Úttengely

index	javítás	dátum
5	Közösségi tervezés alapján módosított terv	2020.10.30
4	Nagy Fuvaros-Fecske utca közötti forgalmi rend változás	2020.03.09
3	Megrendelő 2019.12.10-i észrevételei alapján javítva.	2019.12.10
2	Megrendelő 2019.11.21-i észrevételei alapján javítva.	2019.11.21
1	Megrendelő 2019.11.08-i észrevételei alapján javítva.	2019.11.08

Budapest, VIII. kerület Déri Miksa utca átépítése

engedélyezési és kiviteli tervezése

építtető:
Budapest Főváros VIII. kerület Józsefvárosi Önkormányzat
1082 Budapest, Baross u. 63-67.

dátum:
2021. február. 15.

generáltervező:
HEKET Kft.
1124 Budapest, Fürj utca 10/c.

lépték:
M 1:250

úttervező:
Dugovich Pál EV.
2040 Budaörs, Árok utca 10/B 4. em. 4.
KÉ-K 01-12180

ENGEDÉLYEZÉSI TERV

index:
5

Forgalomtechnikai helyszínrajz

rajzszám:
U-08.