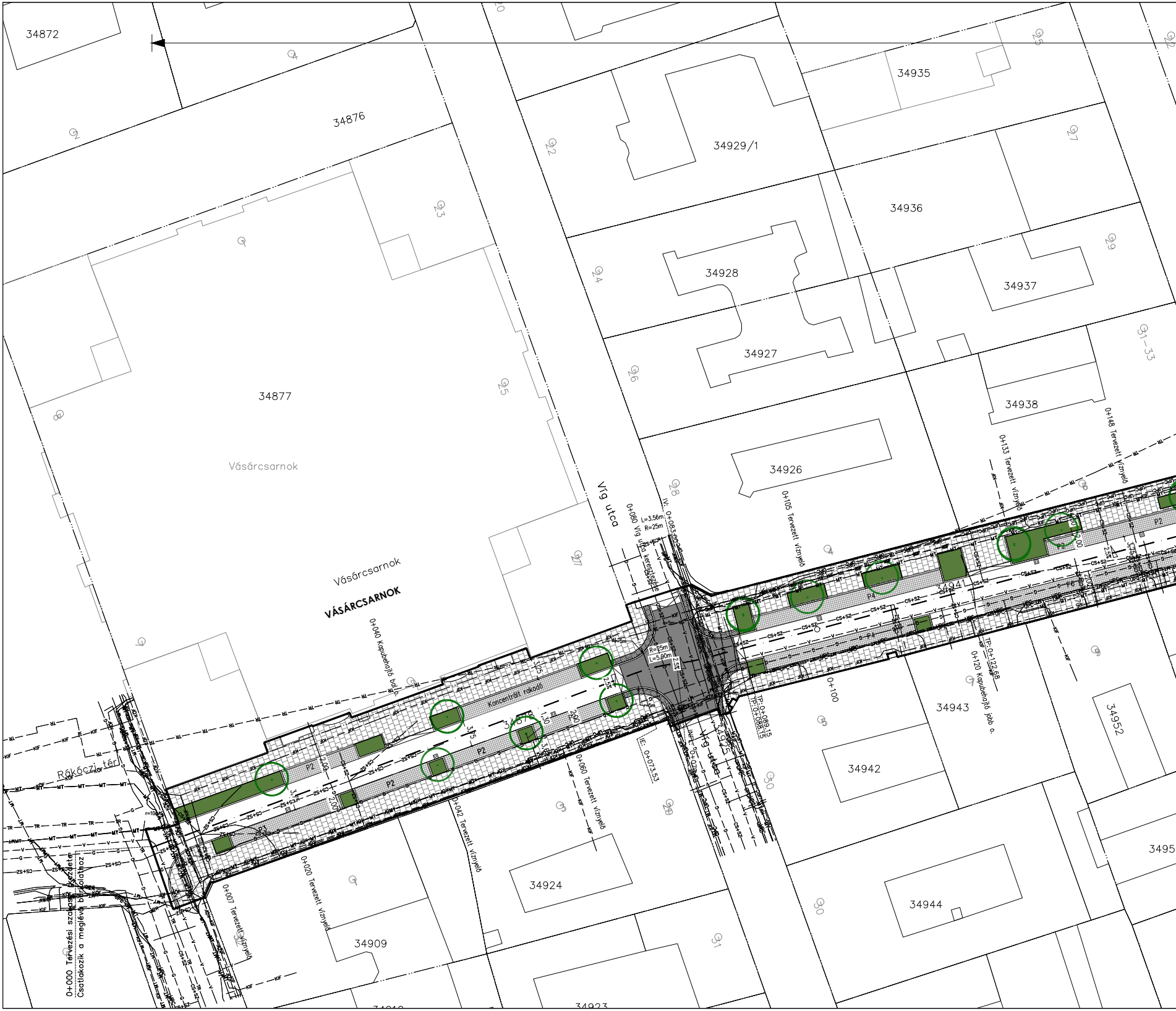
34872
34876
34877
Vásárcsarnok
Vásárcsarnok
VÁSÁRCSARNOK
0+040 Kapubehajtó bal o.
Koncentrált rakodó
Rákóczi tér
P2
P2
P2
P3
P4
0+000 Tervezési szakasz kezdete
Csatlakozik a meglévő burkolathoz
0+007 Tervezett víznyelő
0+020 Tervezett víznyelő
0+042 Tervezett víznyelő
0+060 Tervezett víznyelő
34909
34924
34923
34929/1
34928
34927
34926
34935
34936
34937
34938
34942
34943
34944
34952
34925
Víg utca
Víg utca
0+080 Víg utca kereszteződése
L=3,56m
R=25m
IV: 0+083.00
R=25m
L=5,90m
2,5%
2,5%
IE: 0+073.53
IV: 0+079.00
TP: 0+089.15
TP: 0+088.15
0+100
0+105 Tervezett víznyelő
0+120 Kapubehajtó jobb o.
TP: 0+122.68
0+133 Tervezett víznyelő
0+148 Tervezett víznyelő
3,25
3,75
2,00
2,00
1,30
2,00
CS+SZ
ZS+SO
TR
KIF
MT
V
G
r=10m
r=5m

Térkő járda burkolat építése 2384 m2 területen, 1:10 rámpával határolt Térkő burkolat építése a csomóponti kiemelt szakaszokon 841 m2 területen
Zöldfelület, növénytelepítés létesítése kertépítszeti terv szerint

Meglévő kiemelt szegély bontása, Kiemelt szegély építése 973 mh.

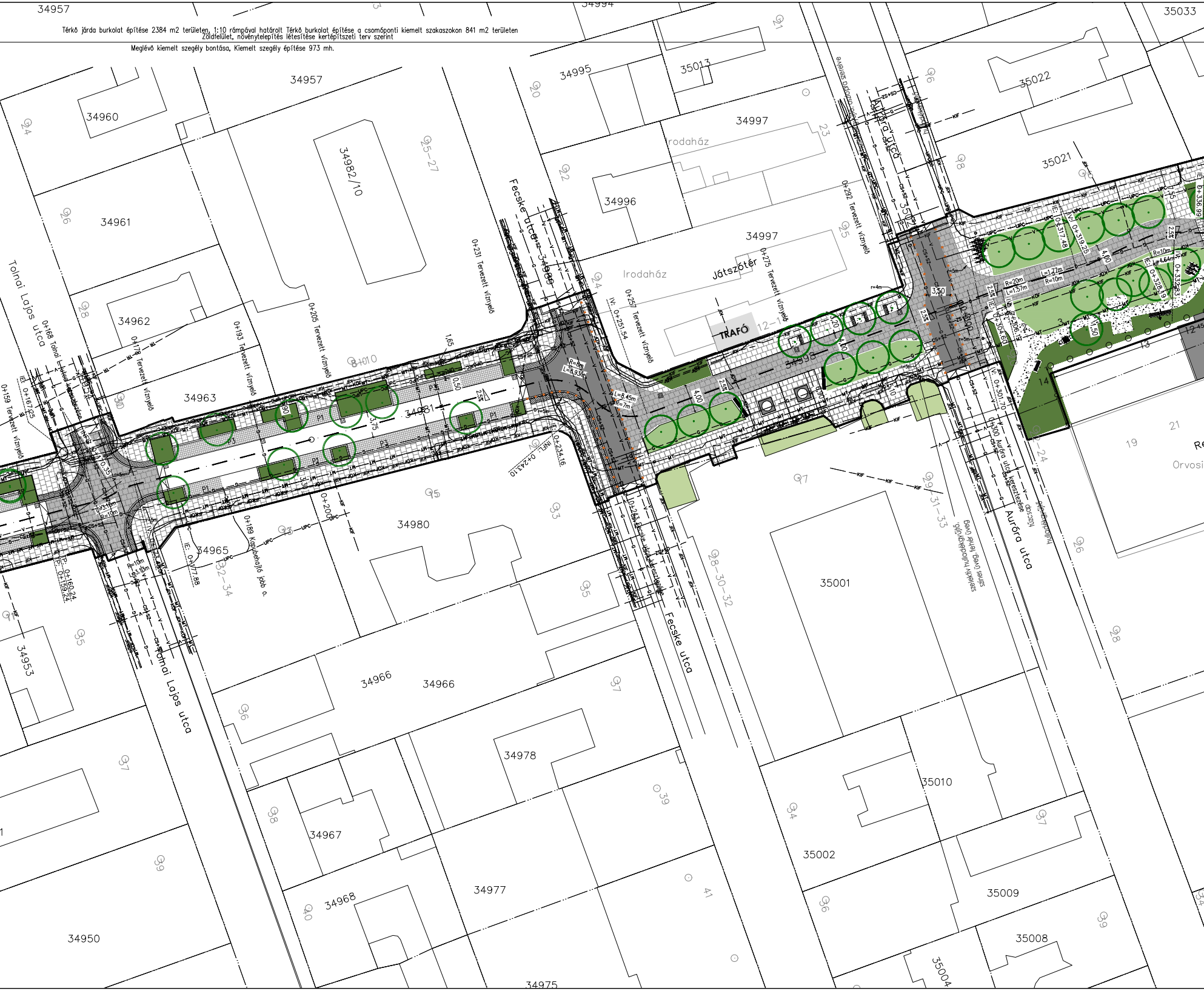
34957
34994
35033
34957
34960
34995
35013
35022
34982/10
34997
Irodaház
35021
34961
34996
Fecske utca
34997
Irodaház
Játszótér
TRAFÓ
Aurora utca
Tolnai Lajos utca
34962
34963
34981
34998
34980
34965
35001
Aurora utca
34953
34966
34966
34978
34967
35010
35002
34968
34977
35009
34950
35008
35004
34975
Orvosi
0+231 Tervezett víznyelő
0+205 Tervezett víznyelő
0+193 Tervezett víznyelő
0+178 Tervezett víznyelő
0+168 Tolnai L. utca tengely
0+159 Tervezett víznyelő
0+257 Tervezett víznyelő
0+275 Tervezett víznyelő
0+292 Tervezett víznyelő
0+189 Kapubehajtó jobb o.
0+243 Fecske utca kereszteződés
0+300 Aurora utca kereszteződés
Beton járda, Beton szegély visszabontandó
Lépcső

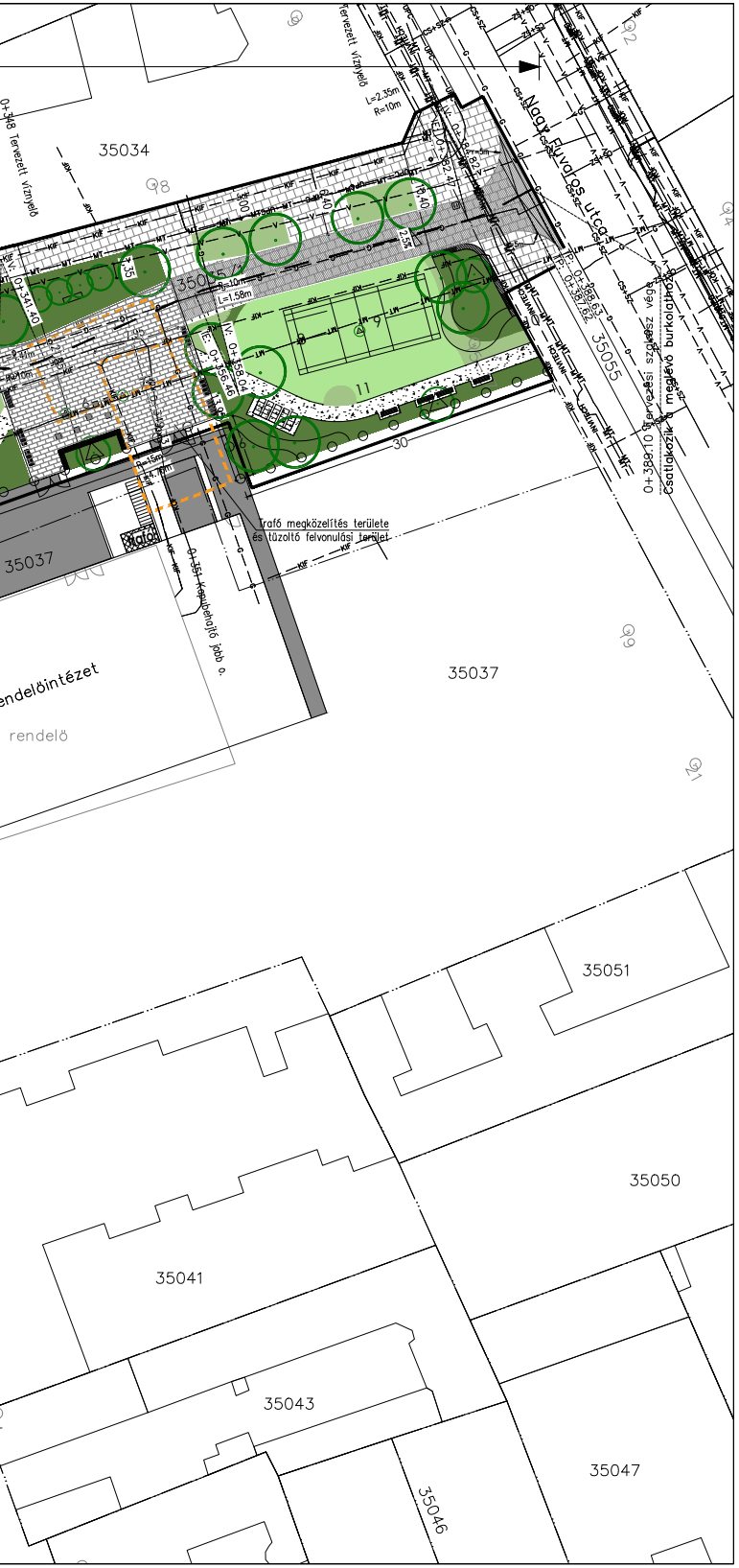
35034
Nagy Fuvaros utca
tervezett vízvezeték
L=2.35m
R=10m
0+348 Tervezett vízvezeték
0+341.40
L=1.58m
2.5%
11
30
35055
0+389.10 Tervezési szakasz vége
Csatlakozik a meglévő burkolathoz
Trafó megközelítés területe
és tűzoltó felvonulási terület
Trafó
35037
0+354 Kapubehajtó jobb o.
35037
endelőintézet
rendelő
35051
35050
35041
35043
35047
35046

JELMAGYARÁZAT

— ∾ —T— ∾ —T—	Megmaradó távközlési légkábel
— + —OPT— + —OPT—	Megmaradó optikai földkábel
—— ∾ —OPT——	Megmaradó optikai légkábel
— — —MT— — —MT—	Megmaradó távközlési alépítmény (MT)
— + —MT— + —MT—	Megmaradó távközlési földkábel (MT)
- ∾ —MT— ∾ —MT-	Megmaradó távközlési légkábel (MT)
—— ∾ —UPC——	Megmaradó távközlési légkábel (UPC)
- + —E— + —E— + —E-	Megmaradó elektromos földkábel
- - —E— - - —E— - - —E-	Megmaradó elektromos légkábel
—— + —0.4kV——	Megmaradó 0,4 kV-os földkábel
—— - —0.4kV——	Megmaradó 0,4 kV-os légkábel
- + —20kV— + —20kV-	Megmaradó 20 kV-os földkábel
- - —20kV— - - —20kV-	Megmaradó 20 kV-os légkábel
— + —KZV— + —KZV—	Megmaradó közvilágítási földkábel
— — —KZV— — —KZV—	Megmaradó közvilágítási légkábel
—— — —CS— — —CS——	Megmaradó csapadék csatorna
—— — —SZ— — —SZ——	Megmaradó szennyvíz csatorna
——JK——JK——	Megmaradó jelzőkábel
- >> —SZ— >> —SZ-	Megmaradó szennyvíz nyomóvezeték
—— — — V — — — V ——	Megmaradó vízvezeték
—— — — Gfk ——	Megmaradó középnyomású gázvezeték
- - —Gfnk — - —Gfnk -	Megmaradó nagyközépnyomású gázvezeték
—— + —M—VK——	Megmaradó vasúti vonalkábel (MÁV)
—— ∾ —M—OPT——	Megmaradó vasúti optikai légkábel (MÁV)

index	javítás	dátum
5	Közösségi tervezés alapján módosított terv	2020.10.30
4	Nagy Fuvaros-Fecske utca közötti forgalmi rend változás	2020.03.09
3	Megrendelő 2019.12.10-i észrevételei alapján javítva.	2019.12.10
2	Megrendelő 2019.11.21-i észrevételei alapján javítva.	2019.11.21
1	Megrendelő 2019.11.08-i észrevételei alapján javítva.	2019.11.08

Budapest, VIII. kerület Déri Miksa utca átépítése

engedélyezési és kiviteli tervezése

építtető:
Budapest Főváros VIII. kerület Józsefvárosi Önkormányzat
1082 Budapest, Baross u. 63-67.

dátum:
2021. február. 15.

generáltervező:
HEKET Kft.
1124 Budapest, Fürj utca 10/c.

lépték:
M 1:250

úttervező:
Dugovich Pál EV.
2040 Budaörs, Árok utca 10/B 4. em. 4.
KÉ-K 01-12180

ENGEDÉLYEZÉSI TERV

index:
5

Közműhelyszínrajz

rajzszám:
U-09.