



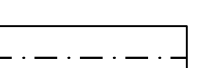
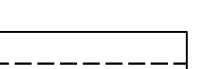







Jelmagyarázat:

-  Tervezett aszfalt útburkolat
-  Tervezett térkő burkolat parkolókhöz és kiemelt csomópontoz
-  Tervezett térkő burkolat járdához
-  Tervezett kiemelt szegély
-  Tervezett süllyesztett szegély
-  Tervezett kerti szegély
-  Tervezett döntött szegély
-  Tervezett taktiis jel
-  Ültetendő fa, körülötte terraway burkolattal
-  Tervezett mikroMobilitási pont
-  Tervezett sebességcsökkentő küszöb

Tervfázis: Egyesített terv				
Generál tervező: GEOMETER KFT. Földmérő és Térképészeti Kft. Levelezési cím: 1440 Budapest Pf. 38. Iroda: 1087 Budapest, Baross tér 2. /15. Tel: 061/341-0163 Fax: 061/215 - 3000				
Ügyvezető: <i>Pesti Gyula</i> Pesti Gyula	Felelős tervező: <i>Pesti Gyula</i> Pesti Gyula	Tervező: <i>Nagy Zsófia</i> Nagy Zsófia	Tervező:	Tervező:
Nytsz.: 01-5686, 01-56897	Nytsz.: 01-16230			
Szaktervező:				
Ügyvezető:	Felelős tervező:	Tervező:	Tervező:	Tervező:
Nytsz.:	Nytsz.:	Nytsz.:	Nytsz.:	Nytsz.:
Megbízó: CORVIN Ingatlanfejlesztési, Építő és Városrehabilitációs Zrt. 1082 Budapest, Futó u. 43-45. VII.				
Tárgy: Bp. VIII. kerület Tömő u. tervezése (Leonardo da Vinci u. és Szigony u. között)			Munkaszám: 2/2021/T	Dátum: 2021.12
Szakterv: Útépítés, forgalomtechnika			Méretarány: M= 1: 500	Vétel / Alapszint: EOV / Balti
Részművelet: Útépítési helyszínrajz			Rajzsorszám: U-3	
Ez a terv a GEOMETER Kft. szellemi tulajdona.				