



# Előterjesztés

Budapest Józsefvárosi Önkormányzat  
Képviselő-testülete számára

Előterjesztő: Szarvas Koppány Bendegúz egyéni képviselő

A képviselő-testületi ülés időpontja: 2022. június 23.

..... sz. napirend

Tárgy: **Javaslat névtelen közterület elnevezésére Vagon közre**

A napirendet **nyilvános** ülésen kell tárgyalni, a határozat elfogadásához **egyszerű** többség szükséges.

ELŐKÉSZÍTŐ SZERVEZETI EGYSÉG: VÁROSEPÍTÉSZETI IRODA

KÉSZÍTETTE: BARTA FERENC, PÉTERFFY MÁRTON

PÉNZÜGYI FEDEZETET NEM IGÉNYEL, IGAZOLÁS: *40 nade Szilvia*

JOGI KONTROLL: *[Signature]*

BETERJESZTÉSRE ALKALMAS:

*[Signature]*  
DR. VÖRÖS SZILVIA

ALJEGYZŐ

Költségvetési és Pénzügyi Bizottság

-

Kulturális, Civil, Oktatási, Sport és Esélyegyenlőségi Bizottság

-

Szociális, Egészségügyi és Lakásügyi Bizottság

-

Tulajdonosi, Vagyongazdálkodási és Közterület-hasznosítási Bizottság

X

Városüzemeltetési Bizottság

X

Kerületfejlesztési, Környezet- és Klímavédelmi Bizottság

-

**Határozati javaslat:**

A Tulajdonosi, Vagyongazdálkodási és Közterület-hasznosítási Bizottság és a Városüzemeltetési Bizottság, javasolja a Képviselő-testületnek az előterjesztés megtárgyalását.

ÉRKEZETT

2022 JÚN 15.

16<sup>30</sup>

*[Signature]*

*[Signature]*

14.

## **Tisztelt Képviselő-testület!**

### **I. Tényállás és a döntés tartalmának részletes ismertetése**

Budapest Főváros VIII. kerület Józsefvárosi Önkormányzata 2013. évben a Vagon teret átnevezte Tbiliszi térnek a grúz-magyar barátságunk emléket állítva. A Százados negyed és a MÁV telep lakóinak a véleményét nem kérték ki ezzel a döntéssel kapcsolatban. A helyi lakosságnak hiányzik a Vagon tér elnevezés, így Szarvas Koppány Bendegúz egyéni képviselőt megkeresve kezdeményezték egy névtelen, a Tbiliszi térhez csatlakozó önkormányzati tulajdonú (1. sz. melléklet) közterület elnevezését Vagon közre.

A 2. melléklet szerinti alaptérképen látható (38818/11) hrsz-ú területről nem nyílnak ingatlanok, házszámzás sincs a közterületen, így a közterület átnevezése a lakosság személyi adatainak változását nem eredményezné.

A fentiek alapján, javaslom hogy kezdeményezzük a Fővárosi Közgyűlésnél a Budapest, VIII. kerület, 38818/11. hrsz-ú közterületnek Vagon közként való elnevezését.

### **II. A betérjesztés indoka**

A Fővárosi Közgyűlés kizárólagos joga a Főváros területén a közterületek elnevezése, azonban előtte ki kell kérnie az érintett kerületek véleményét, illetve a kerületek is élhetnek ilyen típusú kezdeményezéssel a Közgyűlés irányában.

### **III. A döntés célja, pénzügyi hatása**

A döntés célja a Budapest VIII. kerület (38818/11.) hrsz.-ú közterület Vagon közként történő elnevezésének kezdeményezése.

A döntés többlet pénzügyi fedezetet nem igényel. Az új utcanév-táblákat el kell elhelyezni a téren, a 4 db tábla legyártása és szerelése (kerítésre történő rögzítéssel a jelenleg élő szerződés szerint kalkulálva 9.400 Ft + ÁFA/db áron) 37.600 Ft+ÁFA fedezetet igényel.

A 2022. évi költségvetésről szóló 6/2022. (II.24.) önkormányzati rendelet az utcanév táblák cseréjére a 20810 címen 600.000 Ft+Áfa összegben tartalmaz előirányzatot.

### **IV. Jogszabályi környezet**

A házszám-megállapítás szabályairól szóló 94/2012. (XII. 27.) Főv. Kgy. rendelet 6. § (5) bekezdés b) pontja alapján a Fővárosi Közgyűlés hatáskörébe tartozik a közterületek elnevezése, elnevezésük megváltoztatása a kerületi önkormányzatok véleményének kikérése mellett.

Az Magyarország helyi önkormányzatairól szóló 2011. évi CLXXXIX. Törvény (továbbiakban: Mötv.) 42. § 8. pontja alapján nem ruházható át Képviselő-testület hatásköréből nem ruházható át a közterület elnevezése,

Az Mötv. 23. § (4) bekezdés 6. pontja alapján a fővárosi önkormányzat feladata különösen: az érintett kerületek véleményének kikérésével közutak, közparkok, közterek elnevezése;

A közterület- és városrésznevek megállapításáról, azok jelöléséről szóló 94/2012. (XII. 27.) számú fővárosi önkormányzati rendelet 6. § (1) A főpolgármester kikéri az érintett kerületi önkormányzatok véleményét - a rendelet előírásainak megfelelő és általa támogatott - kezdeményezésekről.



(2) Ha a közterület-elnevezés valamely nemzetiséget e minőségében érinti, akkor a kezdeményezésről a fővárosi területi nemzetiségi önkormányzat - vagy, ha ilyen nincs, akkor a kerületi nemzetiségi önkormányzat - véleményét is ki kell kérni.

(3) A kerületi önkormányzathoz benyújtott kezdeményezést a kerület támogatása esetén kell a főpolgármester részére megküldeni.

(4) A közterület-elnevezéssel kapcsolatos javaslatot a főpolgármester terjeszti Budapest Főváros Önkormányzata Közgyűlése (továbbiakban: Közgyűlés) elé.

(5) A Közgyűlés hatáskörébe tartozik:

a) a városrésznév és területének megállapítása, megváltoztatása,

b) a közterületek elnevezése, elnevezésük megváltoztatása,

c) közterületnevek védetté nyilvánítása.

7. § A Közgyűlés döntéséről a Fővárosi Önkormányzat főjegyzője (továbbiakban: főjegyző) értesíti a kerületi önkormányzatokat, a fővárosi közszolgáltató szerveket, az illetékes ingatlanügyi hatóságot és a közüzemek központjait, valamint gondoskodik az új és megszűnt közterületneveknek a Fővárosi Közlönyben való közzétételéről.

8. § A megállapított közterületnév, városrésznév, illetve a védetté nyilvánítás a Fővárosi Közlönyben való kihirdetés napjától hatályos.

A Képviselő-testület és Szervei Szervezeti és Működési Szabályzatáról szóló 36/2014. (XI.06.) önkormányzati rendelete (továbbiakban: SZMSZ) 4.3.3. alapján a Tulajdonosi, Vagyongazdálkodási és Közterület-hasznosítási Bizottság véleményezi az önkormányzat tulajdonában álló közterülettel kapcsolatos döntést. Az SZMSZ 5.2.5. alapján a Városüzemeltetési Bizottság véleményezi a kerületrendezési tervek kialakítását és ellenőrzi azok végrehajtását.

Fenti rendelkezések alapján javaslom az alábbi határozat elfogadását.

Mellékletek:

1. számú melléklet: tulajdoni lap másolata

2. számú melléklet: helyszínrajz

### Határozati javaslat

**Budapest Józsefváros Önkormányzat Képviselő-testületének  
..../2022. (.....) számú határozata**

**a Budapest, VIII. kerület, 38818/11. hrsz. alatt lévő névtelen közterület Vagon közre  
történő elnevezésének kezdeményezéséről**

A Budapest Józsefváros Önkormányzat Képviselő-testület, úgy dönt, hogy


1. kezdeményezi a Fővárosi Közgyűlésnek a Budapest Főváros VIII. kerület, (38818/11) hrsz. alattiközterület **Vagon közként** való elnevezését,
2. felkéri a polgármestert, hogy a képviselő-testület döntéséről a Főpolgármesteri Hivatalt tájékoztassa.

Felelős: polgármester


Határidő: 1. pont esetében: 2022. június 23., 2. pont esetében: 2022. július 1.

**A döntés végrehajtását végző szervezeti egység: Városépítészeti Iroda**

Budapest, 2022. június 15.

  
**Szarvas Koppány Bendegúz**  
egyéni képviselő

Törvényességi ellenőrzés

  
dr. Sajtos Csilla  
jegyző



CARNET v5.4.1	Felhasználó:	JOZ2840 (Lejárát:2025.12.20) Képes
---------------	--------------	---------------------------------------

**Nem hiteles tulajdoni lap**

**Nem hiteles tulajdoni lap**

Budapest Főváros Kormányhivatala Földhivatali Főosztály  
Budapest, XI., Budafoki út 59. 1519 Budapest, Pf 415

Oldal: 1/1

**Nem hiteles tulajdoni lap - Szemle másolat**

Megrendelés szám: 8000004/62638/2022  
2022.02.04

BUDAPEST VIII.KER.

Szektor : 53

Belterület 38818/11 helyrajzi szám

1087 BUDAPEST VIII.KER. Szervafor utca. "Élelülvizsgálat alatt"  
I.RÉSZ

**1. Az ingatlan adatai:**

alrészlet adatak	terület	kat.t.jöv.	alérték	adatok
művelési ág/kivett megnevezés/	ha m2	k.fill.	ter.	kat.jöv.
	min.o		ha m2	k.Fill
Kivett út	0	335	0,00	
II.RÉSZ				

**3. tulajdoni hányad: 1/1**

bejegyző határozat, érkezési idő: 75266/1/2001/01.03.01  
jogcím: 1990. évi LXXV. tv. 107. § (2) bek. 147711/1996.07.31.  
jogállás: tulajdonos  
név: VIII.KER. ÖNKORMÁNYZAT  
cím: 1082 BUDAPEST VIII.KER. Baross utca 65-67.

**III.RÉSZ**

**1. bejegyző határozat, érkezési idő: 86415/2/2011/11.05.02**

Vezetékjog  
84 m2 nagyságú területre vonatkozóan, VM8-197/2010.  
jogosult:  
név: ELMŰ HÁLÓZATI KFT.  
cím : 1132 BUDAPEST XIII.KER. Váci út 72-74

Ez a tulajdoni lap közigazgatási hatósági eljárás céljából került kiadásra. Másra nem használható.

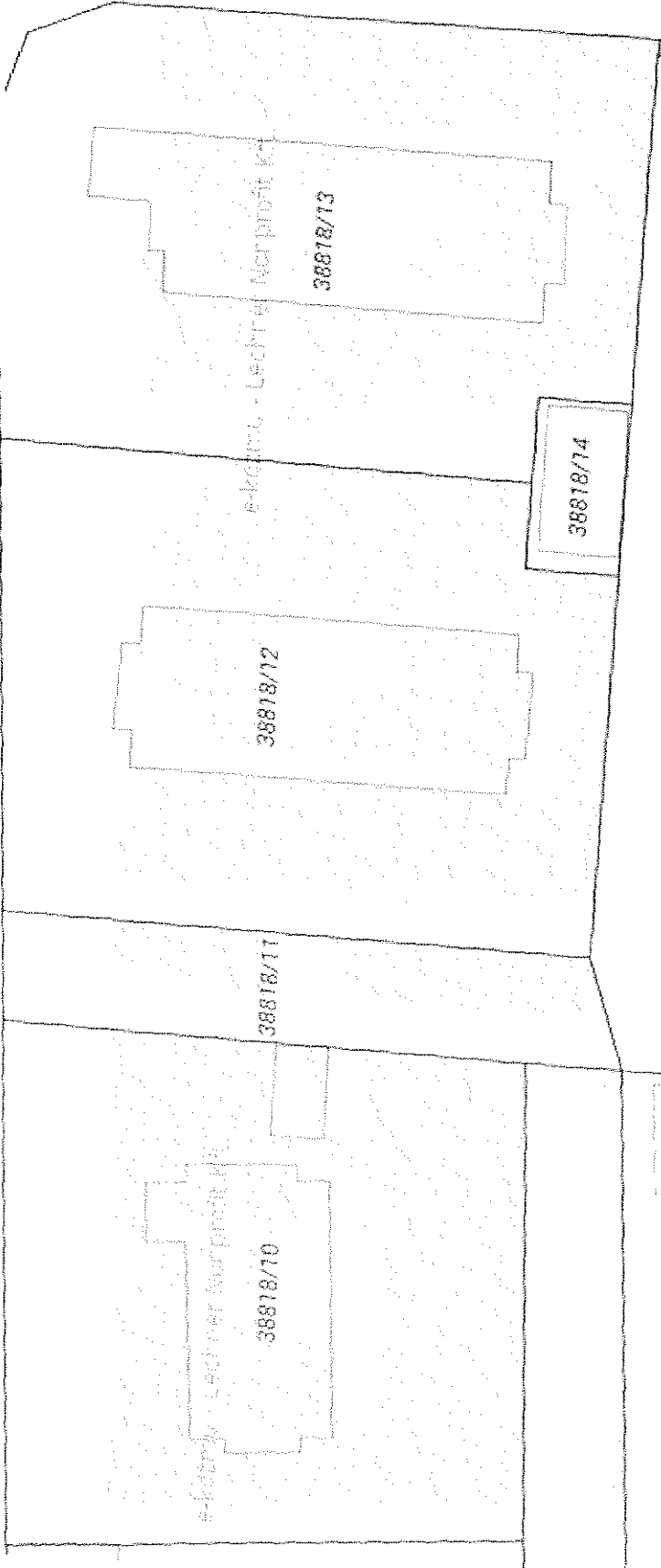
TULAJDONI LAP VÉGE

Nem hiteles tulajdoni lap

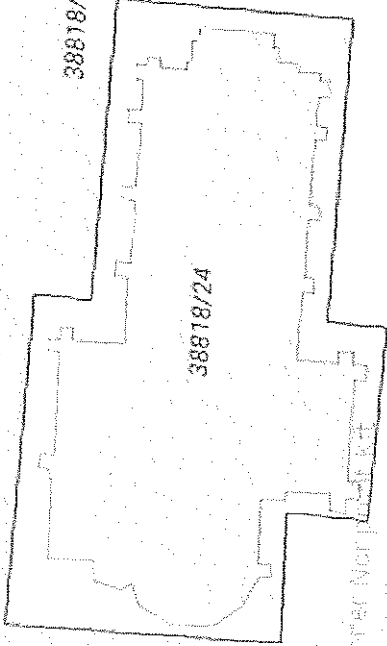
Nem hiteles tulajdoni lap

fi  
A  
m  
ed  
0  
1  
S

*Handwritten signature and number 5*



38818/74



38818/24

Handwritten signature or initials.