

16/722/2023

Budapest Főváros VIII. kerület Józsefvárosi Önkormányzat Képviselő-testületének  
Városüzemeltetési, Közösségfejlesztési és Környezetvédelmi Bizottsága

Kerületgazdálkodási Ügyosztály Városüzemeltetési és Zöldprogram Iroda .....1.6... sz. napirend

### ELŐTERJESZTÉS

A Városüzemeltetési, Közösségfejlesztési és Környezetvédelmi Bizottság  
2023. május 30-i rendes ülésére

**Tárgy: Javaslat tulajdonosi és közútkezelői hozzájárulás megadására villamos földkábel  
létesítéséhez Budapest, VIII. kerület Múzeum utca, Múzeum körút és Ötpacsirta utca  
közé eső szakaszán**

Előterjesztő: dr. Lennert Zsófia irodavezető  
Készítette: Ágh László közútkezelő ügyintéző  
A napirendet nyilvános ülésen kell tárgyalni.  
A döntés elfogadásához egyszerű többség szükséges.

Mellékletek:

1. sz. melléklet: Kérelem
2. sz. melléklet: Műszaki leírás
3. sz. melléklet: Nyomvonalrajz
4. sz. melléklet: Tulajdonosi hozzájárulás tervezet
5. sz. melléklet: Közútkezelői hozzájárulás tervezet

**Tisztelt Városüzemeltetési, Közösségfejlesztési és Környezetvédelmi Bizottság!**

#### **I. Tényállás és a döntés tartalmának részletes ismertetése**

Az ELMŰ Hálózati Kft. (1132 Budapest, Váci út 72-74.) tulajdonosi és közútkezelői hozzájárulási kérelmet nyújtott be Budapest VIII. kerület Múzeum körút (36746 hrsz.) alatti ingatlan villamosenergia-ellátásának újraengedélyezéséhez.

A kérelmező 1 kV-os villamos földkábel létesítéséhez kér hozzájárulást a Budapest, VIII. kerület Múzeum utca, Múzeum körút és Ötpacsirta utca közé eső szakaszon.

A munkafolyamatok érintik az Önkormányzat tulajdonában és kezelésében lévő Budapest VIII. kerület Múzeum utca (36562 hrsz.) járdaburkolatát, ezért szükséges az Önkormányzat hozzájárulása.

A munkálatokra vonatkozóan a Városüzemeltetési Bizottság döntése alapján az Önkormányzat 2021-ben tulajdonosi hozzájárulást adott ki, amely lejárt, így új hozzájárulás kiadására van szükség, hogy a munkálatok megkezdődhessenek. A kérelem benyújtott mellékletei alapján a tervek nem változtak.

#### **II. A betérjesztés indoka**

Az előterjesztés tárgyában a döntés meghozatala a Tisztelt Bizottság hatásköre.

#### **III. A döntés célja, pénzügyi hatása**

A közterületi kivitelezés megindításához szükséges a tulajdonos Önkormányzat hozzájárulása. A döntésnek Önkormányzatunkat érintő pénzügyi hatása nincs.

ÉRKEZETT

2023 MÁJ 25. 8:10

1  
th

#### **IV. Jogsabályi környezet**

A Városüzemeltetési, Közösségfejlesztési és Környezetvédelmi Bizottság hatásköre a Budapest Józsefvárosi Önkormányzat vagyonáról és a vagyon feletti tulajdonosi jogok gyakorlásáról szóló 66/2012. (XII. 13.) önkormányzati rendelet 17. § (2) bekezdésén, valamint a Képviselő-testület és Szervei Szervezeti és Működési Szabályzatáról szóló 36/2014. (XI. 06.) önkormányzati rendelet (a továbbiakban: SZMSZ) 7. melléklet 4.1.1. pontján alapul, amely szerint a Városüzemeltetési, Közösségfejlesztési és Környezetvédelmi Bizottság dönt a „a közúti közlekedésről szóló törvényben meghatározott tulajdonosi és közútkezelői hozzájárulások megadásáról, megtagadásáról vagy a határidő hosszabbításáról, az Önkormányzati tulajdonú és kezelésű utcák meglévő közmű törzshálózataira történő csatlakozásokkal kapcsolatos kérelmek kivételével”.

A tulajdonosi és közútkezelői hozzájárulás a közúti közlekedésről szóló 1988. évi I. tv. 36-43. §-ain, valamint a helyi közutak kezelésének szakmai szabályairól szóló 5/2004. (I. 28.) GKM rendelet mellékletének 2.3. pontján alapul.

A Magyarország helyi önkormányzatairól szóló 2011. évi CLXXXIX. törvény (továbbiakban: Mötv.) 60. §-a, az SZMSZ 30. § (1) bekezdése értelmében a döntés egyszerű többséget igényel. Az Mötv. 46. § (1) bekezdése és a 60. §-a, valamint az SZMSZ 13. § (2) bekezdése alapján az előterjesztést a Bizottság nyilvános ülésen tárgyalja.

Fentiek alapján kérem az alábbi határozati javaslat elfogadását.

#### **Határozati javaslat**

#### **Budapest Főváros VIII. kerület Józsefvárosi Önkormányzat Képviselő-testülete Városüzemeltetési, Közösségfejlesztési és Környezetvédelmi Bizottságának**

**...../2023. (V. 30.) határozata**

#### **tulajdonosi és közútkezelői hozzájárulás megadásáról villamos földkábel létesítéséhez Budapest, VIII. kerület Múzeum utca, Múzeum körút és Ötpacsirta utca közé eső szakaszán**

A Városüzemeltetési, Közösségfejlesztési és Környezetvédelmi Bizottság úgy dönt, hogy az ELMŰ Hálózati Kft. (1132 Budapest, Váci út 72-74.) által benyújtott kérelmére a Budapest VIII. kerület, Múzeum utca, Múzeum körút és Ötpacsirta utca közötti szakaszán, az 1 kV-os villamos földkábel létesítéséhez tulajdonosi és közútkezelői hozzájárulását adja az előterjesztés 5. számú melléklete szerinti tartalommal.

A közútkezelői hozzájárulás Budapest Főváros VIII. kerület Józsefváros Önkormányzatának tulajdonában és kezelésében lévő Múzeum utca (hrsz.: 36562) járdaburkolatának munkálatokkal érintett területére terjed ki.

A kiadásra kerülő tulajdonosi és közútkezelői hozzájárulás csak az engedélyező szervek, szakhatóságok előírásainak maradéktalan betartásával, a döntés napjától számított 1 évig érvényes.




Felelős: polgármester  
Határidő: 2023. június 6.


A döntés végrehajtását végző szervezeti egység: Kerületgazdálkodási Ügyosztály  
Városüzemeltetési és Zöldprogram Iroda

A lakosság széles körét érintő döntések esetén javaslata a közzététel módjára  
nem indokolt hirdetőtáblán honlapon

Budapest, 2023. május 24.

  
dr. Lennert Zsófia  
irodavezető


KÉSZÍTETTE: KERÜLETGAZDÁLKODÁSI ÜGYOSZTÁLY VÁROSÜZEMELTETÉSI ÉS ZÖLDPROGRAM IRODA

LEÍRTA: ÁGH LÁSZLÓ 

PÉNZÜGYI FEDEZETET IGÉNYEL/NEM IGÉNYEL, IGAZOLÁS: 

JOGI KONTROLL: 


ELLENŐRIZTE:

  
DR. LEHOCZKY BALÁZS  
ALJEGYZŐ

BETERJESZTÉSRE ALKALMAS:

  
DR. SAJTOS CSILLA  
JEGYZŐ 

JÓVÁHAGYTA:

  
CAMARA-BERECZKI FERENC MIKLÓS  
A VÁROSÜZEMELTETÉSI, KÖZÖSSÉGFEJLESZTÉSI ÉS  
KÖRNYEZETVÉDELMI BIZOTTSÁG ELNÖKE

ELMŰ Hálózati Kft. – 1132 Budapest, Váci út 72-74.

**Budapest VIII. Kerület Önkormányzata**

1082 Budapest Baross utca 63-67.

Tárgy: 1088 Budapest, VIII. Múzeum körút (36746 hrsz.) alatti ingatlan villamosenergia-ellátása (1. mód) - Újraengedélyezés

**Tisztelt Címzett!**

Társaságunk elkészítette a tárgyi kiviteli terveket (Munkaszám: 211098). Kérjük, hogy a mellékelt tervdokumentációk alapján a Bp. VIII., Múzeum utca érintett szakaszára (36562 hrsz.) tulajdonosi és közútkezelői hozzájárulásukat adják meg.

Kérjük, a válaszlevelükben tüntessék fel a tervező nevét (Szajkó László). Válaszukat, amennyiben lehetséges, kérjük emailen (laszlo.szajko@eon-hungaria.com) megküldeni szíveskedjenek.

Melléklet: - 1 példány tervdokumentáció.  
Kelt: Budapest, 2023.05.04

Közreműködésüket megköszönve, üdvözlettel:

Szajkó László  
Felelős tervező

ELMŰ Hálózati Kft.

Digitálisan  
aláírta: Szajkó  
László  
Dátum:  
2023.05.04  
09:47:04 +02'00'

T.:

ELMŰ Hálózati Kft.

1132 Budapest, Váci út 72-74.

www.eon.hu

2023.05.04

1 / 1

Ügyintéző neve:  
Szajkó László

Ügyintéző e-mail címe:  
laszlo.szajko@eon-hungaria.com

Ügyintéző telefonszáma:

Iktatószám:  
08399/2023/SzL/211098

Üzem neve:  
Áramhálózati Regionális  
Központ Budapest  
Regionális Tervezés

Postacíme:  
1399 Budapest Pf. 673.

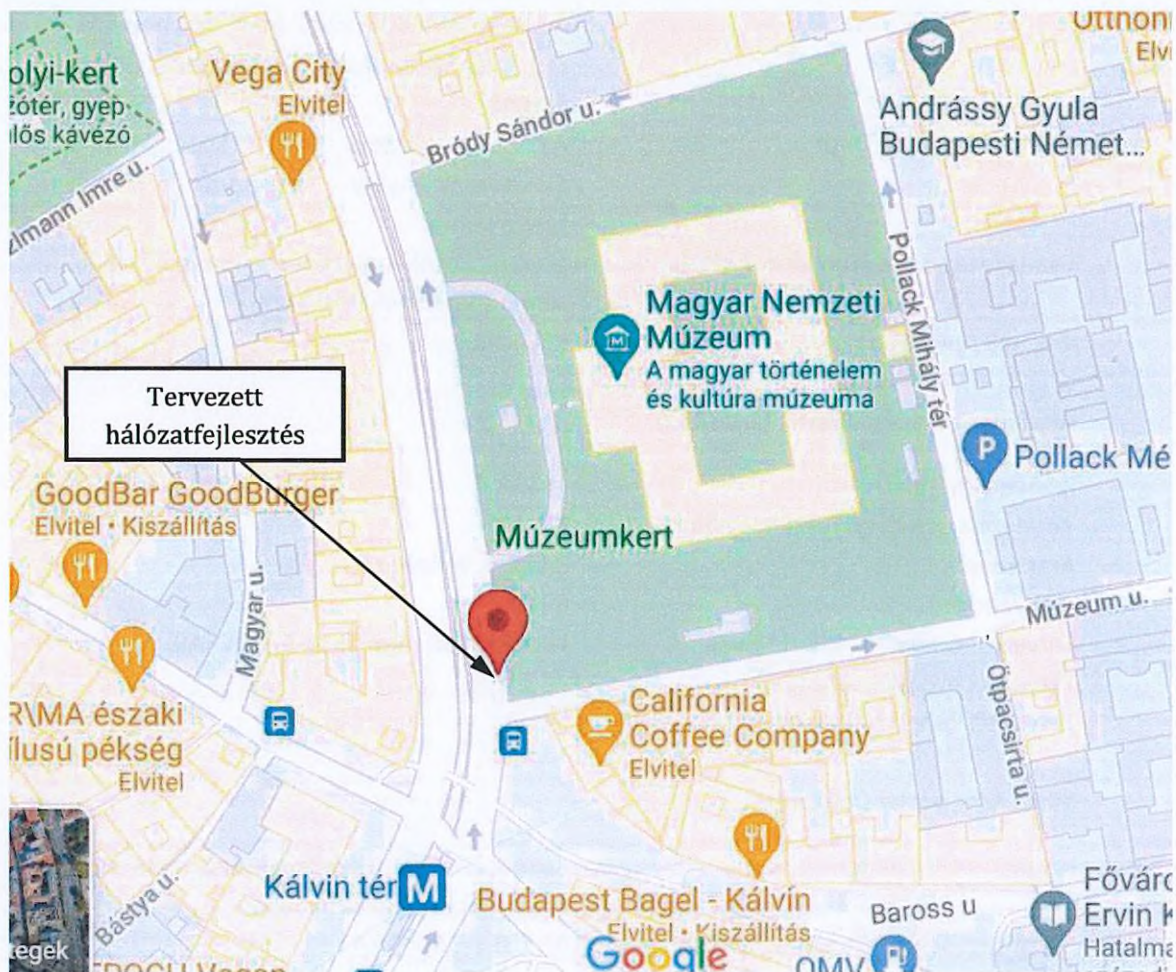
Székhely:  
1132 Budapest,  
Váci út 72-74.  
Budapesti  
Törvényszék Cégbírósága  
Cg. 01-09-874142

Vh  
4

2. sz. melléklet

ÁTNÉZETI TÉRKÉP

Budapest VIII. Múzeum körút HRSZ: 36746 alatti ingatlan villamosenergia-ellátása (1. mód)



Vh  
5

## MŰSZAKI LEÍRÁS

### Műszaki adatok

#### A tervezett csatlakozókábel létesítése

Érintett hálózat:	Meglévő 24357/10 állomás 1. áramköre "0613 Tr felé", az állomásból érkező meglévő NAYY-J 4x240 mm <sup>2</sup> SM 0,6/1 kV (Al) földkábelhálózatról megtáplált GEYER elosztó
Hálózati leágazási pont:	A közcélú kiefeszültségű elosztószekrényben a csatlakozókábel kötési pontja
Csatlakozási pont (Tulajdoni határ):	A csatlakozókábel rendszerhasználó felőli végpontja/áramkötési pontja
Vezeték típusa:	Földkábel

#### Általános műszaki adatok (létesítés)

Igényelt energia:	1x32A
Vételezési és mérési feszültség szint:	0,4 kV
Áramnem:	3 fázisú, váltakozó
Frekvencia:	50 Hz
Tervezett csatlakozókábel típusa:	NAYY-J 4x50 mm <sup>2</sup> SM 0,6/1 kV (Al)
Tervezett nyomvonalhossz:	46,1 m
Tervezett kábel szükséglet:	56 m

#### Közterület adatai (létesítés)

Hrsz.:	36746, 36562 (Önkormányzat) (Múzeum utca, Múzeum körút)
Biztonsági övezet által elfoglalt terület:	46,1x0,4=18,44 m <sup>2</sup>

### Tervezett technológiai kialakítás

#### Összefoglaló leírás

A Budapest VIII. Múzeum körút HRSZ: 36746 alatti ingatlan villamosenergia-ellátása (1. mód) a Múzeum körút meglévő NAYY-J 4x240 mm<sup>2</sup> SM 0,6/1 kV (Al) típusú földkábelhálózatról megtáplált kültéri GEYER elosztószekrényből (24357/10 állomás 1. áramköre "0613 Tr felé") biztosítható. Ennek érdekében hálózatfejlesztésre van szükség, földkábeles csatlakozót kell létesíteni az alábbiakban részletezettek szerint.

### Tervezett csatlakozókábel létesítése

Az NAYY-J 4×50 mm<sup>2</sup> SM 0,6/1 kV (Al) típusú csatlakozókábelt a viacolor járdában. található elosztói tulajdonú, kisfeszültségű elosztószekrényből indítjuk.

A kábelt a nyomvonalrajzon jelölt módon vezetjük a más tervben tervezett kábelfogadó szekrényig. A fogadószekrényt a fogyasztó a korábban egyeztetett, nyomvonalrajzon feltüntetett helyen alakítja ki.

A nyomvonal szilárd útburkolatot nem érint.

A nyomvonalrajzon jelölt helyeken a kábelt KPE 110 mm átmérőjű védőcsőben kell vezetni. A kábelnyomvonal teljes szakaszán (kivéve a fúrással érintett szakaszokat) kábeljelző szalagot kell elhelyezni a kábel vagy védőcső felett a fektetési mélység felében, de legalább 0,3 m távolságban.

A közművek védelme érdekében, valamint azok pontos helyének meghatározásához a földmunkát óvatos kézi feltárással kell végezni. A kábel végeit végelezéssel kell védeni nedvesség és egyéb káros behatás ellen, oszlopokon szabadtéri, szekrényekben beltéri kivitelű végelező alkalmazása szükséges. Más feszültségű kábeltől vagy közművezetektől megközelítés esetén a tervezett és a meglévő létesítmények között elválasztás (térfeltartó, fedlap) szükséges.

A munkavégzéssel érintett terület bontását és helyreállítását a közüzemkezelői hozzájárulásban foglaltak szerint kell elvégezni.

### Figyelem!

**A kivitelezés során, a fúrási munkákat kivéve, kizárólag kézi földmunka végezhető!**

**A hálózat bontásakor és létesítésekor a vonatkozó technológiai előírásokat be kell tartani. A hálózat bontásának és létesítésének jelen dokumentációban ki nem fejtett részleteit, pontos technológiáját, műveleti sorrendjét a kivitelezőnek a kivitelezést megelőzően a helyszínen kell meghatároznia.**

Az üzemszerűen feszültség alatt lévő berendezésen munka csak az Üzemeltető által szabályszerűen feszültségmentesített állapotában végezhető, kivéve ha jelen dokumentum valamely részművelet esetében jelzi a feszültség alatti munkavégzés lehetőségét, amelynek feltételeit a Kivitelezőnek szintén az Üzemeltetővel kell egyeztetnie.

### ÜTEMTERV

A tervezett munkafolyamatokhoz optimális esetben elegendő: 3×8 óra.

Ütemterv:

Előírt nyomvonalon a földmunkák elvégzése, forgalomkorlátozás kialakítása: 1 nap.

Földkábel fektetése és hálózatra történő kapcsolása: 1 nap.

Terület helyreállítása: 1 nap.

## KÁBELSZERELÉSI ELŐÍRÁSOK

Az MSZ 13207:2020 5.12. pontja alapján a kábelvonalak azonosíthatósága érdekében a kábelekre kábeljelzőt kell rögzíteni. Ennek tartalmaznia kell a kábelvonal azonosítási jelét, üzemi feszültségét, típusát és a fektetés évét.

Talajban vezetett kábelek esetén a kábeljelzőt legalább 10 m-enként kell elhelyezni, valamint a következő kiemelt helyeken további jelölés szükséges:

- épületekbe vezetéskor mindkét oldalon a fal síkjától 0,5 m távolságon belül,
- keresztezések előtt és után 0,5 m távolságon belül;
- összekötő, illetve elágazó mindkét (három) végén 0,2 m távolságon belül;
- kábelvédőcső mindkét végén 0,5 m távolságon belül;
- kábelvégelezések alatt jól látható helyen

A kábelserelvénynél a fentiekben hivatkozott kábeljelzők mellé fel kell tüntetni a kábelserelést végző dolgozó nevét és a szerelés dátumát, valamint az alábbi adatokat:

- ELMŰ Hálózati Kft.
- kábel azonosító
- feszültség szint
- fektetési év

Kábeljelzőt kábelcsatornában, kábeltérben stb. fektetett kábelek esetén:

- a kábel szemmel követhető távolságán belül, de legalább 30 m-enként;
- keresztezések, kábelserelvénnyel előtt és után 0,5 m távolságon belül;
- földem-, falattörések, tűzgátló falak mindkét oldalán 2 m távolságon belül kell elhelyezni.

Párhuzamosan elhelyezett kábelek esetén a kábeljelzőket valamennyi kábelre azonos keresztmetszet-szelvényekben kell rögzíteni.

## FORGALOMTECHNIKA

Jelen fejezet a munkavégzéshez szükséges ideiglenes forgalomkorlátozás általános szabályait foglalja össze. Amennyiben a tervcsomaghoz készült külön forgalomtechnikai terv, úgy az abban leírtakat kell alkalmazni és a mellékelt rajzoknak megfelelően kell kialakítani az ideiglenes forgalmi rendet, továbbá minden esetben figyelembe kell venni a közútkezelői hozzájárulás kikötéseit.

A munkavégzés során a kivitelező anyagi és erkölcsi felelőssége az állandó és ideiglenes jelzésrendszer megléte és állapota, láthatóságának biztosítása, beleértve azok sérülése, hiánya esetén a javításukat, cseréjüket, pótlásukat.

**Kiegészítő forgalomtechnikai terv nélkül a következő előírásokat kell figyelembe venni:**



A közutakon végzett munkák megkezdése előtt a munkaterületet ép, síkfelületű, tiszta elkorlátozó elemekkel körül kell határolni, valamint előjelezni kell. Az elkorlátozó elemeket, közúti táblákat úgy kell rögzíteni, hogy szélterhelés esetén azok ne mozduljanak el. Előre tervezett munkák esetén először a munkahelytől távolabb, annak megközelítése során észlelhető közúti jelzéseket kell elhelyezni. Ezt követően a munkahely jelzését kell elvégezni – ez a munkahely közelében kihelyezett jelzőtáblákat, sárga villogó lámpákat stb. foglalja magában, legvégül az elkorlátozó elemek elhelyezése szükséges – ezt a munkahely kezdetén, hosszanti oldalán és végén elhelyezett elkorlátozó elemekkel kell megtenni. A gyalogosforgalom - munkaterülettől 1-1,2 m magas, összefüggő, rácsos elrendezésű, cégjelzéssel ellátott, zárt elkorlátozó elemsorral elhatárolt - szabad mozgását biztosítani kell, akadály esetén min. 1 m széles akadálymentes provizóriummal át kell vezetni. A forgalom alatt álló közútra gyalogos nem terelhető. Az ideiglenes forgalmi rend kialakítása után a munka azonnal megkezdendő, az ettől való eltérés engedély nélküli munkavégzésnek tekintendő.

**A fenti elemek munkahelytől mért általános távolságát a következő táblázat tartalmazza:**

	<b>Előjelzés</b>	<b>Elkorlátozás kezdete</b>	<b>Tilalmi táblák feloldása a munkahely után</b>
<b>Autópálya</b>	250-500	50	50
<b>Autóút</b>	150-250	50	50
<b>Lakott területen kívül</b>	150-250	20	20
<b>Lakott területen</b>	50-100	0,5	20

Ideiglenes forgalomszabályozás céljára csak ép, fényvisszavető fóliás felületű jelzőtáblákat, terelőtáblákat szabad alkalmazni. A táblák egymással fedésbe nem kerülhetnek.


Éjszaka és korlátozott látási viszonyok esetén az alkalmazott terelőkúpoknak és burkolati jelzőtesteknek is fényvisszavetőnek kell lennie. Az úttesten lévő elkorlátozásokat villogó borostyánsárga fényt adó lámpával kell megjelölni.

Munkavégzés közben a sárga villogóval ellátott járműveknek a figyelmeztető jelzésüket használni kell. A munkaterületen tartózkodó személyeknek narancs,- vagy citromsárga, fényvisszavető felületű védőmellényt kell viselni.

Mozgó munkahelyek forgalomkorlátozása csak megfelelő látási és időjárási viszonyok között végezhető. Ha ezek nem állnak rendelkezésre, vagy az eredeti körülmények romlanak, akkor a munkaterületet állandó munkahelynek megfelelően kell jelezni.

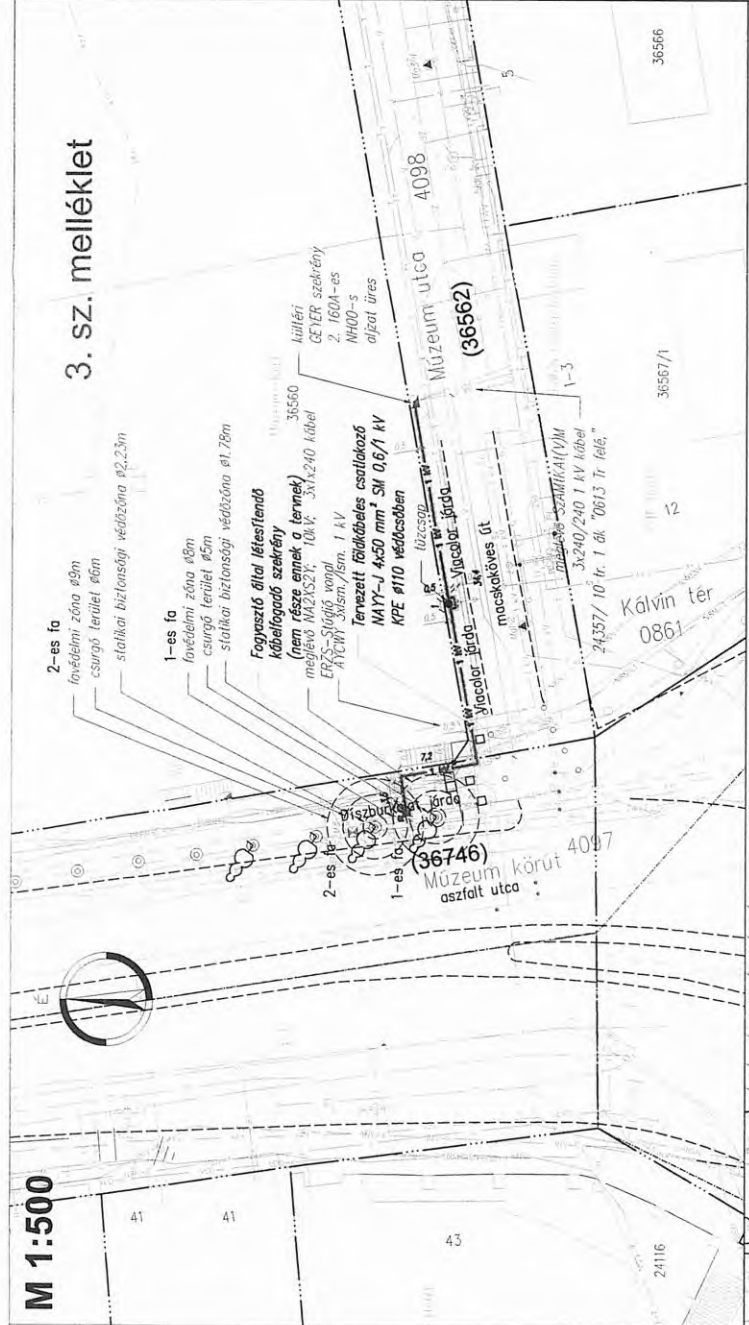
Az elkorlátozó elemeket, jelzőtáblákat és jelzéseket kihelyezéskor úgy kell rögzíteni, hogy a 4/2001. (I. 31.) KöViM rendeletben előírt erőtani és szilárdságtani követelményeknek megfeleljenek, azok ne csúszzanak el, ne dőljenek fel és ne forduljanak el.

A közúton végzett munkák miatt azokat a jelzőtáblákat, jelzéseket, amelyek nem érvényesek, vagy a kialakítandó ideiglenes forgalmi renddel ellentétes értelműek, el kell távolítani, vagy érvényteleníteni kell. Jelzőtábla érvénytelenítése során letakarás céljára csak át nem látszó és a táblára megfelelően rögzített anyagot szabad felhasználni,- az elforgatást úgy kell végrehajtani, hogy a tábla megfelelően

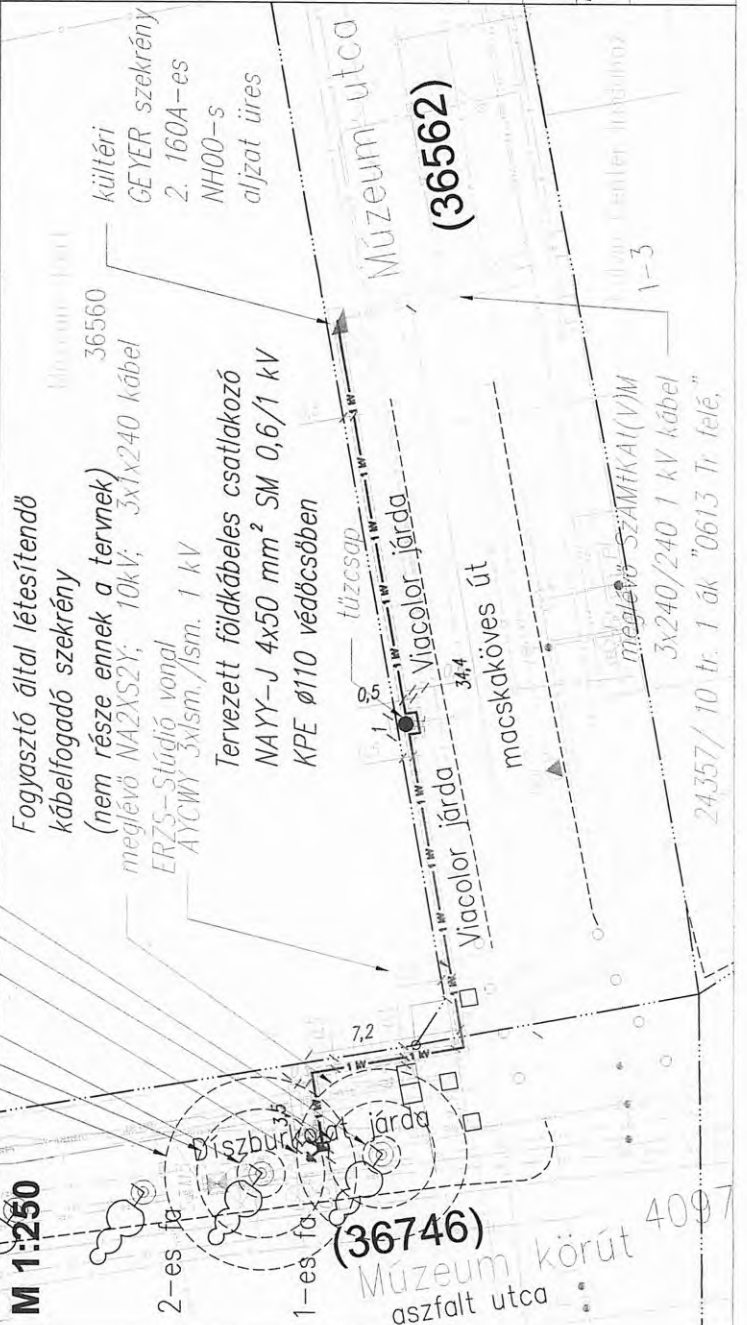


M 1:500

### 3. sz. melléklet



M 1:250



### Jelmagyarázat

- 1W — 1W — : Tervezett földkábeles csatlakozó
- 1W — 1W — : Tervezett védőcső
- 1W — 1W — : Meglévő kisfeszültségű földkábel
- 1W — 1W — : Meglévő 11 kV-os földkábel
- 1W — 1W — : Meglévő földkábeles csatlakozó
- 1W — 1W — : Közvilágítási földkábel
- 1W — 1W — : Földrésztlet határ
- 1W — 1W — : Burkolatszélei
- 1W — 1W — : Szennyvíz, csatorna
- 1W — 1W — : Gázvezeték
- 1W — 1W — : Vízvezeték
- 1W — 1W — : Invitel - Invitel távközlési aléplitmény
- 1W — 1W — : Telekom távközlési aléplitmény
- 1W — 1W — : Vodafone távközlési földkábel
- 1W — 1W — : NSN - Trafficom távközlési földkábel
- 1W — 1W — : Fogyasztó által létesítendő fogyasztásmérő szerkező
- 1W — 1W — : Acél lámpaoszlop
- 1W — 1W — : fa

Építendő földkábel típusa: **NAYY-J 4x50 mm² SM 0,6/1 kV-os földkábel**  
 Kábelhossz: 56 m  
 Átmérő: KPE Ø110 (nyitárkos)

### Megjegyzések

- A járdában Viacolor és diszburkolat felszerelésével vezetjük a kábeleket 0,6 m mélyen, homokgátyában jétközszalaggal kell fedetni, a meglévő kábelektől térközárterárral elválasztva.
- Meglévő közművek mellett kábelárok ásás kézi erővel történhet, kábelárok ásc gép alkalmazása tilos!
- Kábeltekertésnél az MSZ 13207 előírásait be kell tartani.
- Az érintésvédelem módja kisfeszültségen nullázás, középészültségen védőföldelés.
- A kábelekre a közműkeresztesésnél és a jelölt helyeken védőcsövet kell húzni.
- Az érintett közműszolgáltatóktól a kivitelezés idejére szakfelügyeletet kell kérni, kivitelezés során a közműnyilatkozatban foglaltak betartása kötelező!
- A kivitelezés csak érvényes engedélyek birtokában kezdhető meg.
- A meglévő földkábeles csatlakozóvezeték nyomvonala tájékoztató jellegű, pontosan nem ismert!
- A nyomvonalat külterületen a rajzon feltüntetett helyeken kábeljelzőkkel kell megjelölni.

Vetület: EOY Alapszint: BaIti

Munka címe: Budapest VIII. Múzeum körút HRSZ: 36746 alatti ingatlan villamos energia ellátása (1. mód)

Munkaszám: 211098	Dátum: 2021. szeptember	Rajz megnevezése: Nyomvonalrajz	Rajzszám: NYRV_211098	Lépték: 1:500; 1:250
Feladás tervező: Szajkó László 01-11423	Ellenőr: Freiler Zsolt 01-15361	Megjölző: <b>e-on</b> Hálózat ELMŰ Hálózati Kft. 1132 Budapest, Váci út 72-74.		
Digitálisan Zárva: Freiler Zsolt Dátum: 2021.09.08 12.46:19 +0200'				



BUDAPEST FŐVÁROS VIII. KERÜ-  
LET  
JÓZSEFVÁROSI POLGÁRMESTERI  
HIVATAL

KERÜLETGAZDÁLKODÁSI ÜGYOSZTÁLY  
VÁROSÜZEMELTETÉSI ÉS ZÖLDPROGRAM  
IRODA

ELMŰ Hálózati Kft.

**Budapest**  
Váci út 72-74.  
1132

Iktatószám: 16/722-3/2023  
Ügyintéző: Ágh László  
Telefon: 06-1-4592-230  
e-mail: agh.laszlo@jozsefvaros.hu

**Tárgy:** Tulajdonosi hozzájárulás megadása villamos földkábel létesítéséhez Budapest, VIII. kerület Múzeum utca, Múzeum körút és Ötpacsirta utca közé eső szakaszon

### Tisztelt Kérelmező!

Hivatkozva a tárgyi ügyben érkezett megkeresésükre értesítjük, hogy a Józsefvárosi Önkormányzat Képviselő-testületének Városüzemeltetési, Közösségfejlesztési és Környezetvédelmi Bizottsága ..../2023 (V.30.) határozatával megadta

### TULAJDONOSI HOZZÁJÁRULÁSÁT

Ügyiratszám: 16/722-3/2023  
Kérelmező / beruházó: ELMŰ Hálózati Kft.

Az ELMŰ Hálózati Kft. (1132 Budapest, Váci út 72-74.) tulajdonosi és közútkezelői hozzájárulási kérelmet nyújtott be Budapest VIII. kerület Múzeum körút (36746 hrsz.) alatti ingatlan villamosenergia-ellátásának újraengedélyezéséhez.

Jelen tulajdonosi hozzájárulás a beruházót (építtetőt) nem mentesíti az építéshez szükséges egyéb szakhatósági és hatósági engedélyek beszerzése alól,

- A tulajdonosi hozzájárulás a Budapest Főváros VIII. kerület Józsefváros Önkormányzatának tulajdonában és kezelésében lévő Budapest VIII. kerület Múzeum utca (36562 hrsz. \_ Múzeum körút és Ötpacsirta utca közötti szakasz) járdaburkolatának munkálatokkal érintett részeire terjed ki,
- az építtetőnek (kivitelezőnek) a munkakezdési (burkolatbontási) hozzájárulást a mellékelt nyomtatvány adattartalmának megfelelően, a szükséges mellékletek csatolásával előzetesen meg kell kérni, és az abban foglaltakat maradéktalanul be kell tartani,
- kötelezi a kivitelezőt a bontási helyek megfelelő minőségben történő helyreállítására, melyre a beruházó/kivitelező közösen 5 év garanciát vállal,

**A bontással érintett burkolatokat a közútkezelői hozzájárulásunkban meghatározott műszaki feltételekkel kell helyreállítani!**



BUDAPEST FŐVÁROS VIII. KERÜ-  
LET  
JÓZSEFVÁROSI POLGÁRMESTERI  
HIVATAL

KERÜLETGAZDÁLKODÁSI ÜGYOSZTÁLY  
VÁROSÜZEMELTETÉSI ÉS ZÖLDPROGRAM  
IRODA

Az engedélyes köteles a munkák (helyreállítás) elkészültéről a közterület tulajdonosát írásban értesíteni.

Jelen tulajdonosi hozzájárulás csak az engedélyező szervek, szakhatóságok előírásainak maradéktalan betartásával, a döntés napjától számított 1 évig érvényes.

Budapest, 2023. június „ „

dr. Sajtos Csilla  
jegyző nevében és megbízásából

Borbás Gabriella  
ügyosztályvezető

Kapják:

1. Címzett
2. Irattár

2  
Vh  
12

 <p>BUDAPEST FŐVÁROS VIII. KERÜLET JÓZSEFVÁROSI POLGÁRMESTERI HIVATAL</p>	<p>KERÜLETGAZDÁLKODÁSI ÜGYOSZTÁLY VÁROSÜZEMELTETÉSI ÉS ZÖLDPROGRAM IRODA</p>
--	--

ELMŰ Hálózati Kft.

**Budapest**  
Váci út 72-74.  
1132

Iktatószám: 16/722-4/2023  
Ügyintéző: Ágh László  
Telefon: 06-1-4592-230  
e-mail: agh.laszlo@jozsefvaros.hu

**Tárgy:** Közútkezelői hozzájárulás megadása villamos földkábel létesítéséhez Budapest, VIII. kerület Múzeum utca, Múzeum körút és Ötpacsirta utca közé eső szakaszán

### KÖZÚTKEZELŐI HOZZÁJÁRULÁS (tervezet)

A Városüzemeltetési, Közösségfejlesztési és Környezetvédelmi Bizottság úgy döntött, hogy az ELMŰ Hálózati Kft. (1132 Budapest, Váci út 72-74.) közútkezelői hozzájárulási kérelmére Budapest VIII. kerület Múzeum körút (36746 hrsz.) alatti ingatlan villamosenergia-ellátásához közútkezelői hozzájárulását adja.

A közútkezelői hozzájárulás Budapest Főváros VIII. kerület Józsefváros Önkormányzatának tulajdonában és kezelésében lévő Múzeum utca (hrsz.: 36562 Múzeum körút és Ötpacsirta utca közötti szakasz) járdaburkolatának munkálatokkal érintett területére terjed ki:

- Ezen közútkezelői hozzájárulás munka végzésére nem jogosít. Az építetőnek (kivitelezőnek) a munkakezdési (burkolatbontási) hozzájárulást a mellékelt kérelmi nyomtatvány adattartalma szerint a mellékletek csatolásával előzetesen meg kell kérni, és az abban foglaltakat maradéktalanul be kell tartani.
- Téli üzemben burkolatbontási engedélyt kiadni alapvetően, 2023. március 15. utáni munka kezdéssel lehet. Ettől eltérni, csak külön kérelemre és külön elbírálással lehet figyelembe véve az alkalmazott technológiát, azt, hogy a téli időszakban nyitott munkagödör, vagy munkaárok környezetének síkosságmentesítésére az engedélyesnek külön figyelmet kell fordítania.
- Kötelezi a kivitelezőt a bontási helyek megfelelő minőségben történő helyreállítására, melyre a beruházó/kivitelező közösen 5 év garanciát vállal.

#### Az 1 kV-os villamos földkábel létesítésére vonatkozó műszaki előírások:

A nyomvonalrajzon jelölt helyeken a kábelt KPE 110 mm átmérőjű védőcsőben kell vezetni. A kábelnyomvonal teljes szakaszán (kivéve a fűrésszel érintett szakaszokat) kábeljelző szalagot kell elhelyezni a kábel vagy védőcső felett a fektetési mélység felében, de legalább 0,3 m távolságban.

A közművek védelme érdekében, valamint azok pontos helyének meghatározásához a földmunkát óvatos kézi feltárással kell végezni. A kábel végeit végelezővel kell védeni



nedvesség és egyéb káros behatás ellen, oszlopokon szabadtéri, szekrényekben beltéri kivitelű végelező alkalmazása szükséges. Más feszültségű kábeltől vagy közművezetektől megközelítés esetén a tervezett és a meglévő létesítmények között elválasztás (térköztartó, fedlap) szükséges.

A bontással érintett térkő járda burkolatot az alábbi rétegrenddel kell helyreállítani, a járda teljes szélességében:

- beton térkő burkolat az eredetivel megegyezően
- 3-5 cm vtg. ágyazat
- 20 cm vtg. CKT teherhordó útalap
- 20 cm vtg. fagyálló homokos kavics ágyazat Trq 95% (más anyaggal nem helyettesíthető)

A bontással érintett útszegélyt a meglévővel azonos szegélyelemekkel kell helyreállítani. Az útszegélyt beton alapgerendával kell megtámasztani mindkét oldalról.

**A Múzeum kertben lévő nagyméretű fáknak a járda alá esetlegesen benyúló 5 cm-nél vastagabb gyökerei a munkálatok során nem vágathatók el!**

Az építés és bontás idején a gépjármű- és gyalogos forgalmat biztosítani kell. A munkavégzés idejére a munkagódröt biztonsági védőkorláttal körbe kell keríteni, éjszakára ki kell világítani!

Az engedélyes kötelesnek a munkák (helyreállítás) elkészültéről a közterület tulajdonosát írásban értesítenie kell,

A munkavégzést követően a munkárok helyén a burkolat helyreállítást a földmű réteges visszaépítésével és tömörítésével kell végezni, legfeljebb 25 cm-es rétegvastagságokban. A földmű előírt tömörsége a védőrétegen  $Trg \geq 96\%$  és teherbírása  $E2 \geq 68$  MN/m<sup>2</sup>. A mért értékeket a műszaki átadás-átvétel során jegyzőkönyvvel kell igazolni.

Az engedélyes kötelesnek a munkák (helyreállítás) elkészültéről a közterület tulajdonosát írásban értesítenie kell, A helyreállítás műszaki átadás-átvételére a közútkezelőt és a forgalomtechnikai kezelőt meg kell hívni.

A 12/1988. (XII. 27.) ÉVM-IPM-KM-MÉM-KVM együttes rendelet alapján az útpálya szerkezeti rétegek (a kopóréteg nélkül) és burkolatszegélyekre vonatkozó kötelező szavatossági idő 10 év; a járdák, térburkolatok, és az utak kopórétegeire vonatkozó kötelező szavatossági idő 5 év.

A közútkezelői hozzájárulást kérő személyében beállott változást fenti számra hivatkozással az engedélyes köteles szintén bejelenteni. A hozzájárulás idegen területek igénybevételére nem jogosít, és nem mentesíti az engedélyest az egyéb, más jogszabályok által előírt szükséges engedélyek és hozzájárulások beszerzési kötelezettsége alól.

A fővárosi közműfejlesztések, útfelújítások és egyéb forgalmi átrendeződések operatív összehangolása érdekében a fővárosi helyi közutak kezelésének és üzemeltetésének szakmai szabályairól, továbbá az útépítések, a közterületet érintő közmű,- vasút- és egyéb építések és az



útburkolatbontások szabályozásáról szóló 34/2008. (VII. 15.) Főv. Kgy. rendelet alapján történő munkavégzés tervezése és folyamatos koordinációja érdekében a közterületen végzendő munkák munkakezdési hozzájárulását csak a „TKM program”-ban rögzített (Tervezett Közterületi Munkák) munkákhoz lehet kérni és kiadni. A tervezett közterületi munkát a KÉP rendszerben (<https://kapu.budapestkozut.hu>) a kérelmezőnek kell rögzítenie.

A munkakezdési hozzájárulási kérelmet a TKM rendszerben történt rögzítés után lehet befogadni, a kérelemhez csatolni kell a rögzítést igazoló ID azonosítót nyomtatott formátumban.

**Ezen hozzájárulás 2024. május 30-ig érvényes.**

A közútkezelői hozzájárulás ellen önálló jogorvoslatnak nincs helye. Az igénybevételt kérő a hozzájárulás megtagadása miatt vagy a megállapított feltételekkel szemben a közlekedési hatósághoz fordulhat.

## INDOKOLÁS

Az ELMŰ Hálózati Kft. (1132 Budapest, Váci út 72-74.) tulajdonosi és közútkezelői hozzájárulási kérelmet nyújtott be Budapest VIII. kerület Múzeum körút (36746 hrsz.) alatti ingatlan villamosenergia-ellátásának újraengedélyezéséhez.

Az építés érinti az Önkormányzat tulajdonában és kezelésében lévő Budapest VIII. kerület Múzeum utca (36562 hrsz), Múzeum körút és Ötpacsirta utca közötti szakaszának járdaburkolatát. A munkálatokra vonatkozóan a Városüzemeltetési Bizottság döntése alapján az Önkormányzat 2021-ben tulajdonosi hozzájárulást adott ki, amely lejárt, így új hozzájárulás kiadására van szükség, hogy a munkálatok megkezdődhessenek. A kérelem benyújtott mellékletei alapján a tervek nem változtak.

A munkafolyamatok érintik az Önkormányzat tulajdonában és kezelésében lévő Budapest VIII. Múzeum utca (36562 hrsz), Múzeum körút és Ötpacsirta utca közötti szakaszának járdaburkolatát, ezért szükséges az Önkormányzat hozzájárulása.

Fentiek alapján hozzájárulásomat a rendelkező részben tett kikötésekkel megadtam.

Hozzájárulásomat az 1988. évi I. törvény és az 5/2004. (I. 28.) GKM rendelet mellékletének 2.3. pontja alapján adtam ki.

A kezelői hozzájárulásban foglalt feltételekkel szemben, illetve azok megváltoztatása érdekében a Budapest Fővárosi Kormányhivatal Műszaki Engedélyezési és Mérésügyi Főosztályhoz (Cím: 1124 Budapest, Németszőlgyi út 37-39.) lehet kérelemmel fordulni, mely hatósági döntéséig a munkálatok nem kezdhetők meg.

A közúti közlekedésről szóló 1988. évi I. törvény alapján:



*„36. § (1) A közút felbontásához, annak területén, az alatt vagy felett építmény vagy más létesítmény (a továbbiakban együtt: építmény) elhelyezéséhez, a közút területének egyéb nem közlekedési célú elfoglalásához (a továbbiakban együtt: nem közlekedési célú igénybevétel) a közút kezelőjének a hozzájárulása szükséges. A hozzájárulásban a közút kezelője feltételeket írhat elő.*

*(2) Az igénybevételt kérő a hozzájárulás megtagadása miatt vagy a megállapított feltételekkel szemben a közlekedési hatósághoz fordulhat, amely az igénybevételt engedélyezheti, illetőleg a feltételeket módosíthatja.*

*(3) Ha a közút területének nem közlekedési célú igénybevétele valamely hatóság engedélyéhez kötött építmény elhelyezése céljára szükséges, a nem közlekedési célú igénybevételről is - a közút kezelőjének hozzájárulásával - az építési (létesítési) engedélyezési eljárásban kell határozni. Amennyiben az igénybevételt kérő a hozzájárulás megtagadását vagy a hozzájárulásban előírt feltételeket sérelmesnek tartja, a közút területének nem közlekedési célú igénybevételéről az engedélyező hatóság a közlekedési hatóság szakhatósági nyilatkozata alapján dönt.”*

Hatásköröm és illetékességem a helyi közutak kezelésének szakmai szabályairól szóló 5/2004. (I. 28.) GKM rendelet mellékletének 2.3. pontja írja elő:

*„2.3. Közútkezelői hozzájárulások kiadása*

*A közútkezelői hozzájárulások kiadása a jegyző (főjegyző) feladatkörébe tartozik.”*

Budapest, 2023. június „ „

dr. Sajtos Csilla  
jegyző nevében és megbízásából

Borbás Gabriella  
Kerületgazdálkodási ügyosztályvezető

Értesül:

1. Címzett
2. Irattár