

Budapest Főváros VIII. kerület Józsefvárosi Önkormányzat Képviselő-testületének
Városüzemeltetési, Közösségfejlesztési és Környezetvédelmi Bizottsága

1.10.
..... sz. napirend

ELŐTERJESZTÉS

a Városüzemeltetési, Közösségfejlesztési és Környezetvédelmi Bizottság
2023. július 10-i ülésére

Tárgy: Javaslat tulajdonosi és közútkezelői hozzájárulás megadására a Budapest VIII. kerület Csarnok negyed forgalomcsillapítási terveihez

Előterjesztő: Rádai Dániel alpolgármester
Készítette: Biczók Péter projektvezető / Rév8 Zrt.
A napirendet nyilvános ülésen kell tárgyalni.
A döntés elfogadásához egyszerű többség szükséges.

Józsefvárosi Polgármesteri Hivatal

Érkezett: 2023 JÚL 05.	Szám: 02/154-11/2023
Melléklet:	Ügyintéző: Goda K.
	Előzmény: EA.

Mellékletek:

1. sz. melléklet: BPK/19551-2/2023 iktatószámú forgalomtechnikai kezelői hozzájárulás, Csarnok negyed forgalomcsillapítás forgalomtechnikai tervek

Tisztelt Városüzemeltetési, Közösségfejlesztési és Környezetvédelmi Bizottság!

I. Tényállás és a döntés tartalmának részletes ismertetése

A Józsefvárosi Önkormányzat Képviselő testülete 492/2021. (VII.22.) számú határozatában elfogadta a Józsefvárosi Mobilitási Chartát, amelyben az Önkormányzat elköteleződött a kerület nyugodt, biztonságos és kényelmes, emberléptékű közlekedése mellett. Többek között elfogadta, hogy a felújítások, beavatkozások elsősorban alapelvei a fenntarthatóság és a „gyengébb közlekedők biztonsága” és kényelme a forgalom és a sebesség csillapításával, a járdák szélesítésével, akadálymentesítésével, a gyaloglás és kerékpározás könnyítésével.

A testület 493/2021. (VII.22.) számú határozatában elfogadta a Józsefvárosi Családbarát Mobilitási Program I. ütemét, amiben meghatározta a Mobilitási Chartában elfogadott közlekedés kialakításának eszközeit, a beavatkozások jellegét és helyszíneit. Első lépésként a Csarnok-Népszínház-Magdolna negyedek utcáinak sebességcsökkentését, forgalomcsillapítását kívánja az Önkormányzat megvalósítani. Az erről szóló forgalomtechnikai tervek 2022 nyarára készültek el, amit on-line lakossági véleményezés és lakossági fórumok követtek. A lakosság észrevételei alapján a tervek véglegesítésre kerültek és megkezdődött az engedélyezési eljárás a terület forgalomtechnikai kezelőjével, a Budapest Közúttal.

Első ütemben a Magdolna negyedre érintő beavatkozások kapták meg a forgalomtechnikai kezelői hozzájárulást, a tulajdonosi és közútkezelői hozzájárulást a Városüzemeltetési Bizottság 494/2022 (XII.14.) határozatában adta meg.

Második ütemben a Csarnok negyedre érintő beavatkozások kapták meg a forgalomtechnikai kezelői hozzájárulást. A negyed forgalmának tervezett főbb változásai:

- A tervek szerint a jelenlegi Tempó 30-as zónához fog kerülni a József utca, Salétrom utca, Kis Salétrom utca, Rigó utca, Német utca, Őr utca, Lovassy László utca, Déri Miksa utca. A kiterjesztés értelmében az Auróra utca, Fecske utca, Tolnai Lajos utca, Víg utca Déri Miksa utcától délre fekvő területe is a zóna része lesz.

ÉRKEZETT

2023 JÚL 05. 15:00

1/2

- A területen belül az egyirányúsítás csak gépjárművekre vonatkozik, kerékpárral minden utca két irányban járható lesz
- A Csarnok negyed egyes utcáiban, utcaszakaszain megváltozik a forgalmi rend az alábbiak szerint:
 - o József utca:
 - Gépjárművel egyirányúvá válik a József körút és Salétrom utca közötti szakasz, a József körút felé
 - A József körutat keresztezve megengedett lesz a Krúdy Gyula utcába való behajtás a Palotanegyedbe
 - Megfordul az egyirányúsítás az Őr utca és Víg utca között (az utcaszakasz a József körút felé lesz egyirányú)
 - Gépjármű forgalomtól elzárt terület lesz a Mindszenty József téri behajtó és a Tolnai Lajos utca közötti szakasz, ezen a szakaszon megszűnik 6 db parkolóhely
 - Megfordul az egyirányúsítás a Lovassy László utca és Tolnai Lajos utca között (az utcaszakasz a József körút felé lesz egyirányú)
 - A Lovassy László utca és Auróra utca között egy rövid szakaszon nem lehet gépjárművel áthajtani, ezen a szakaszon kb. 3 db parkolóhely megszűnik
 - o Víg utca:
 - Időszakosan (hétköznapokon 14.00 óra és 6.00 óra között, hétvégén 10.00 és 6.00 óra között) gyalogos-kerékpáros övezet lesz a Déri Miksa és a Vásár utca közötti szakasz, kapcsolódva a Közösségi Költségvetésben elfogadott „Vígabb utca” projekthez.
 - o Tolnai Lajos utca:
 - Megfordul az egyirányúsítás a József utca és a Déri Miksa utca közötti szakaszon (az utcaszakasz egyirányú lesz a Déri Miksa utca felé)
 - o Fecske utca:
 - Megfordul az egyirányúsítás a Bérkocsis utca és a Déri Miksa utca közötti szakaszon (az utcaszakasz egyirányú lesz a Déri Miksa utca felé)
 - o Bérkocsis utca:
 - Megfordul az egyirányúsítás a Víg utca és a Tolnai Lajos utca közötti szakaszon (az utcaszakasz a Nagy Fuvaros utca felé lesz egyirányú)
 - o Lovassy László utca:
 - Megfordul az egyirányúsítás a Horváth Mihály tér és a József utca közötti szakaszon (az utca a József utca felé lesz egyirányú)
- Forgalomlassító, taktikus elemek kihelyezése:
 - o Forgalomtól elzárt területek kiegészítésével és fizikai elemek (pollerek) telepítésével bővül a gyalogosterület, a gépjárművek lassabb haladásra kényszerülnek

A Költségvetési és Pénzügyi Bizottság 96/2023. (V.15.) számú határozatával megbízta Rév8 Zrt-t, hogy a Csarnok és Népszínház negyedekben megvalósuló forgalomcsillapítási projekt keretében az érintett oktatási és nevelési intézmények környezetében forgalomtechnikai eszközök (pl. járdaszélesítés, útpálya szűkítés) segítségével javítsa a gyermekek közlekedésbiztonságát.

A tervek az alábbi intézmények környezetében tartalmazzák ilyen típusú beavatkozásokat

- Tolnai Lajos utcában a Napraforgó Tagóvoda, a BGÉSZC Szily Kálmán Technikum és a Józsefvárosi Egységes Módszertani Intézet és Általános Iskola környezete
- Bérkocsis utcában a Tücsök-lak Bölcsőde környezetében
- Német utcában a Németh László Általános Iskola környezetében

A fent részletezett változásokat a jelen előterjesztés mellékletét képező Budapest Közút forgalomtechnikai kezelői hozzájárulása és az ahhoz kapcsolódó, jóváhagyott forgalomtechnikai tervek tartalmazzák.

II. A beterjesztés indoka

A tervek engedélyeztetéséhez szükséges, hogy a tulajdonos önkormányzat tulajdonosi és közútkezelői hozzájárulást adjon.

Az előterjesztés tárgyában a döntés meghozatala a Városüzemeltetési, Közösségfejlesztési és Környezetvédelmi Bizottság hatásköre.

III. A döntés célja, pénzügyi hatása

A döntés célja, hogy az Önkormányzat a Családbarát Mobilitási Chartában vállalt kötelezettségeinek teljesítése érdekében, engedélyezett tervek alapján megvalósíthassa kizárólag forgalomtechnikai eszközök és taktikus elemek használatával a Csarnok negyed forgalomcsillapítását.

A döntésnek pénzügyi hatása nincs.

IV. Jogszabályi környezet

A Városüzemeltetési, Közösségfejlesztési és Környezetvédelmi Bizottság hatásköre a Budapest Főváros VIII. kerület Józsefvárosi Önkormányzat vagyonáról és a vagyon feletti tulajdonosi jogok gyakorlásáról szóló 66/2012. (XII. 13.) önkormányzati rendelete 17. § (2) bekezdésén („A képviselő-testület és szervei szervezeti és működési szabályzatáról szóló önkormányzati rendeletben meghatározott bizottság a tulajdonosi joggyakorló a közúti közlekedésről szóló törvényben meghatározott tulajdonosi hozzájárulás esetében.”), valamint a Budapest Főváros VIII. kerület Józsefvárosi Önkormányzat Képviselő-testület és Szervei Szervezeti és Működési Szabályzatáról szóló 36/2014. (XI. 06.) önkormányzati rendelet (a továbbiakban: SZMSZ) 7. melléklet 4. pont 4.1.1. alpontján alapul, amely szerint a Városüzemeltetési, Közösségfejlesztési és Környezetvédelmi Bizottság dönt a „közúti közlekedésről szóló törvényben meghatározott tulajdonosi és közútkezelői hozzájárulások megadásáról, megtagadásáról vagy a határidő hosszabbításáról, az Önkormányzati tulajdonú és kezelésű utcák meglévő közmű törzshálózataira történő csatlakozásokkal kapcsolatos kérelmek kivételével”.

A tulajdonosi és közútkezelői hozzájárulás a közúti közlekedésről szóló 1988. évi I. törvény 36-43. §§-ain, valamint a helyi közutak kezelésének szakmai szabályairól szóló 5/2004. (I. 28.) GKM rendelet melléklet 2. pont 2.3. alpontján alapul.

A Magyarország helyi önkormányzatairól szóló 2011. évi CLXXXIX. törvény (a továbbiakban: Möt.v.) 60. §-a, az SZMSZ 30. § (1) bekezdése értelmében a döntés egyszerű többséget igényel. Az Möt.v. 46. § (1) bekezdése és a 60. §-a, valamint az SZMSZ 13. § (2) bekezdése alapján az előterjesztést a Bizottság nyilvános ülésen tárgyalja.

Fentiek alapján kérem az alábbi határozati javaslatok elfogadását.

Határozati javaslat

Budapest Főváros VIII. kerület Józsefvárosi Önkormányzat Képviselő-testületének Városüzemeltetési, Közösségfejlesztési és Környezetvédelmi Bizottságának

..../2023. (VII.10.) számú határozata

Tulajdonosi és közútkezelői hozzájárulás megadása a Bp. VIII. Csarnok negyed forgalomcsillapítási terveihez

A Városüzemeltetési, Közösségfejlesztési és Környezetvédelmi Bizottság úgy dönt, hogy tulajdonosi és közútkezelői hozzájárulását adja a Rév8 Zrt. (Tervező: Biczók Péter KÉ-KK 01-17472) által készített Bp. VIII. kerület „Csarnok negyed forgalomcsillapítás” elnevezésű forgalomtechnika tervdokumentációhoz az alábbiak figyelembevételével:

- a) jelen tulajdonosi és közútkezelői hozzájárulás a kivitelezőt nem mentesíti az építéshez szükséges egyéb szakhatósági és hatósági engedélyek beszerzése alól,
- b) jelen tulajdonosi és közútkezelői hozzájárulás a Bp. VIII. Baross utca, József körút, Népszínház utca, Nagy Fuvaros utca, Tavaszmező utca által határolt területekre terjed ki,
- c) jelen tulajdonosi és közútkezelői hozzájárulás csak az engedélyező szervek, szakhatóságok előírásainak maradéktalan betartásával, a döntés napjától számított 2 évig érvényes.

Felelős: polgármester

Határidő: 2023. július 10.

A döntés végrehajtását végző szervezeti egység: Rév8 Zrt, Gazdálkodási Ügyosztály


Budapest 2023. július 5.



Rádai Dániel

alpolgármester

KÉSZÍTETTE: RÉV8 ZRT.

LEÍRTA: CSETE ZOLTÁN, RÉV8 ZRT. 

PÉNZÜGYI FEDEZETET IGÉNYEL / NEM IGÉNYEL, IGAZOLÁS

Tan. A. G. A. /


JOGI KONTROLL: 

ELLENŐRIZTE:


DR. LEHOCZKY BALÁZS


ALJEGYZŐ

BETERJESZTÉSRE ALKALMAS:


DR. SAJTÓ CSILLA

JEGYZŐ

JÓVÁHAGYTA:


CAMARA-BERECZKI FERENC MIKLÓS

A VÁROSÜZEMELTETÉSI, KÖZÖSSÉGFEJLESZTÉSI ÉS
KÖRNYEZETVÉDELMI BIZOTTSÁG ELNÖKE





címzett:	Biczók Péter	nyilv. szám:	23US4547
cím:	<u>1122 Budapest</u> Bíró utca 12. 1/7.	iktatószám:	BPK/19551-2/2023
e-mail:	biczok-peter@rev8.hu	tárgy:	8. kerület Csarnok negyed forgalomcsillapítás
		ügyintéző:	Mihályka Péter

Forgalomtechnikai kezelői hozzászólás

Társaságunkhoz érkezett, „8. kerület Csarnok negyed forgalomcsillapítás” tárgyú, 5,6 tervszámú kiviteli tervdokumentációra forgalomtechnikai kezelői hozzászólásunkat az alábbi feltételekkel adjuk meg:

- A forgalomtechnikai eszközöknek meg kell felelniük a vonatkozó, hatályos Útügyi Műszaki Előírásoknak, elhelyezésükkor tekintettel kell lenni a vonatkozó jogszabályban rögzített előírásokra, különösen a magassági elhelyezésre vonatkozó kritériumokra.
- A burkolati jelek megszüntetése során az alábbi technológia alkalmazását kérjük:
 - Annak érdekében, hogy a marásnyomok ne legyenek burkolati jelként értelmezhetőek, az eltávolítandó hosszanti burkolati jelek vonalában min 0,3 széles sávban folyamatosan (nem csak a burkolati jel helyén) marandó fel a felület. Az előjelző nyilak, piktogramok esetében az adott burkolati jelet önmagába foglaló téglalap felületen marandó fel a burkolat. A marat felület fekete festékkel vagy bitumenemulzióval is lefeketítendő. Önmagában az eltávolítandó burkolati jelek fekete ráfestéssel, ráragasztással történő letakarása nem fogadható el.
- Termoplasztik kivitelű burkolati jeleket kérünk.
- A várakozási rendet jelző burkolati jelek és a forgalom elől elzárt területeket jelző burkolati jelek üzemeltetését Társaságunk nem vállalja. Ezek kivitelét a parkolás-üzemeltetővel szükséges egyeztetni.
- Az áthelyezésre kerülő mozgáskorlátozott várakozóhelyeket jelző burkolati jeleket is szükséges módosítani az új forgalmi irányoknak megfelelően.
- A kerékpár piktogram mérete 1,00x1,30 m, és kerékpársávban kétszer festett, gépjárműforgalom által járt felületen PREMARK kivitelű legyen.
- Sérült, repedezett burkolatra útburkolati jel nem festhető, ilyen felületre kerékpáros infrastruktúra nem létesíthető. A burkolati jel festés előtt a tervezett burkolati jelek alatti, valamint a tervezett kerékpáros infrastruktúra vonalába eső útburkolati hibák javítandók.
- A parkolás-gátló elemek üzemeltetését Társaságunk nem vállalja.
- Az ideiglenesen 3 hónapra kihelyezendő „Egyéb veszély” jelzőtábla és az alatta található „Forgalmi rend változás” kiegészítő tábla elbontásáról a beruházónak kell gondoskodnia.
- **A József körút – József utca – Krúdy utca kereszteződésében tervezett forgalmi rend jelen formájában nem valósítható meg. A kivitelezés előtt szükséges felülvizsgálni és módosítani a csomópont szabályozástechnikáját, az erre vonatkozó fedvénytervet kérjük Társaságunkhoz benyújtani.**
- Az új forgalmi rend kialakítását követően 6-12 hónapon belül tavaszi vagy őszi mértékadó forgalmi időszakban elvégzett utóvizsgálat megtartása szükséges, és az erre vonatkozó tervet forgalomtechnikai kezelői hozzászólásunk megszerzése érdekében Társaságunkhoz kérjük benyújtani. A felülvizsgálat után Társaságunk által szükségesnek tartott forgalmi rend módosításokat a beruházónak 30 napon belül, az esetlegesen kiskorrekcióval járó munkálatok 1 éven belül el kell végeznie.
- A kivitelezés után műszaki átadás-átvételi eljárást kell összehívni Társaságunk részvételével.

Budapest Közút
Zártkörűen Működő Részvénytársaság
cégjegyzékszám: 01-10-047164
postacím: Budapest Közút Zrt. Budapest Pf. 86. 1518

telefon: : +36 1 776 6100
fax: + 36 1 776-6212
web: www.budapestkozut.hu
e-mail: budapestkozut@budapestkozut.hu

JK



- A forgalomtechnikai kezelésre történő átvételhez kérjük átadni az érintett kezelőkkel és üzemeltetőkkel egyeztetett, EOV koordináta helyes, digitális szerkeszthető (dwg) formátumú megvalósulási tervet (az aktuális követelményrendszer elérhető: <http://budapestkozut.hu/adatszolgaltatas> linken) nyilvántartásaink vezetéséhez és aktualizálásához, valamint a beruházás lezárását követő aktiváláshoz szükséges tételjegyzéket helyrajzi szám, üzemeltetők és kezelők szerinti bontásban (az aktuális követelményrendszer elérhető: a <http://budapestkozut.hu/tku> linken).
- Amennyiben a műszaki átadás-átvétel összehívása, illetve a megvalósulási tervek átadása a kivitelezés befejezését követő 30 napon belül nem történik meg, jelen kezelői hozzájárulásunk automatikusan visszavonásra kerül. Ez esetben kötelező az eredeti állapot helyreállítása, melyet társaságunk az engedélyes költségére is elvégeztethet.

Forgalomtechnikai kezelői hozzájárulásunk 6 hónapig, vagy az ebben a 6 hónapban kérelmezett érvényes munkakezdési engedélyben meghatározott időszak végéig érvényes. A hozzájárulásunkban megállapított feltételekkel szemben kérelemmel Budapest Főváros Kormányhivatala Fővárosi Közlekedésfelügyeleti Főosztály Útügyi Osztályhoz lehet fordulni.

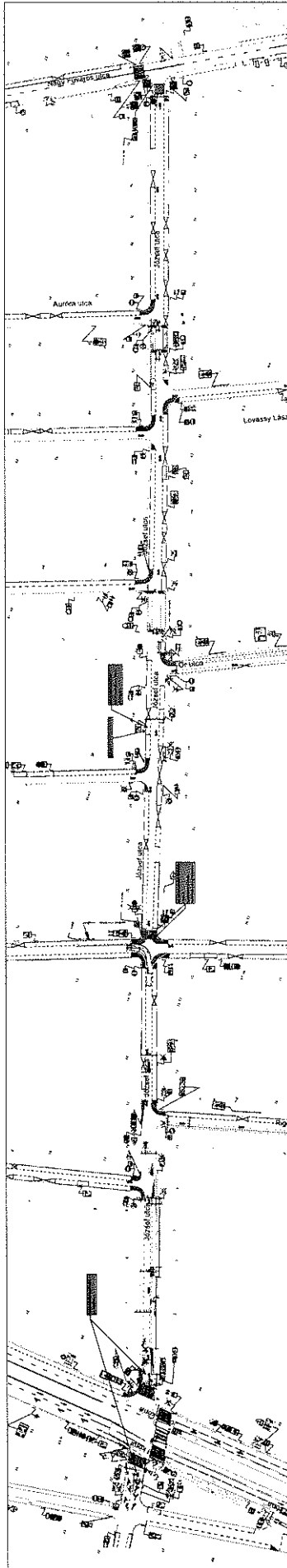
Forgalomtechnikai kezelői hozzájárulásunkat a Magyarország helyi önkormányzatairól szóló 2011. évi CLXXXIX. törvény 23. § (4) bekezdés 1. pontja, a közúti közlekedésről szóló 1988. évi I. törvény 33. és 34. §-ai, az utak forgalomszabályozásáról és a közúti jelzések elhelyezéséről szóló 20/1984. (XII.21.) KM rendelet 2. §-a, valamint a fővárosi helyi közutak kezelésének és üzemeltetésének szakmai szabályairól, továbbá az útépitések, a közterületet érintő közmű-, vasút- és egyéb építések és az útburkolatbontások szabályozásáról szóló 34/2008. (VII. 15.) Főv. Kgy. rendelet alapján, mint operatív kezelői feladatokat ellátó szervezetadtuk ki.

Forgalomtechnikai kezelői hozzájárulásunk elektronikusan hitelesített. További információk az aláírásképben szereplő QR-kódon, vagy a <https://www.budapestkozut.hu/-/tajekoztato-az-elektronikus-ugyintezes-bevezeteserol> linken elérhetők.

Budapest, 2023. június 6.

1	1:10000	1:10000
2	1:10000	1:10000
3	1:10000	1:10000
4	1:10000	1:10000
5	1:10000	1:10000
6	1:10000	1:10000
7	1:10000	1:10000
8	1:10000	1:10000
9	1:10000	1:10000
10	1:10000	1:10000

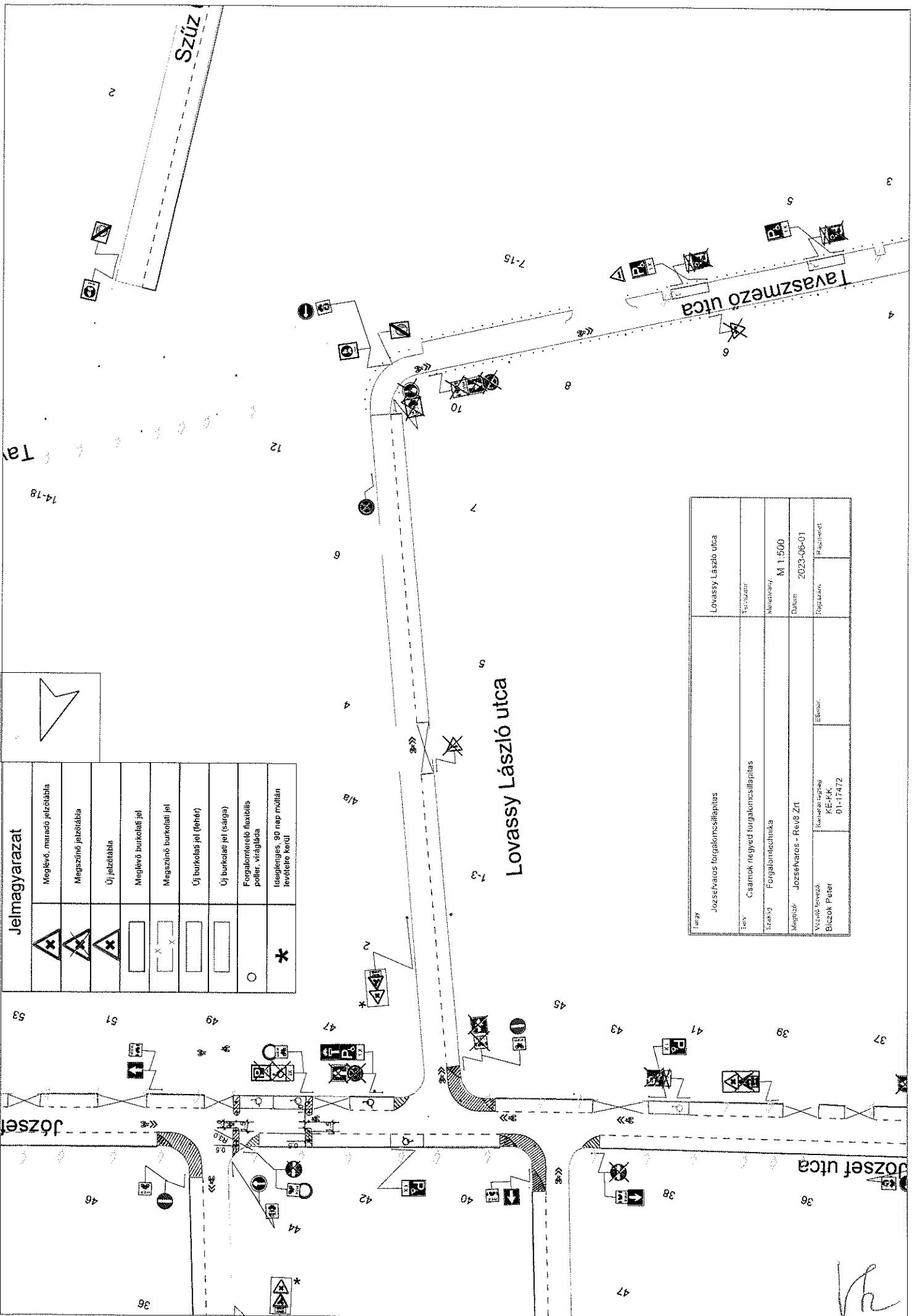
1	1:10000	1:10000
2	1:10000	1:10000
3	1:10000	1:10000
4	1:10000	1:10000
5	1:10000	1:10000
6	1:10000	1:10000
7	1:10000	1:10000
8	1:10000	1:10000
9	1:10000	1:10000
10	1:10000	1:10000



Vh
9

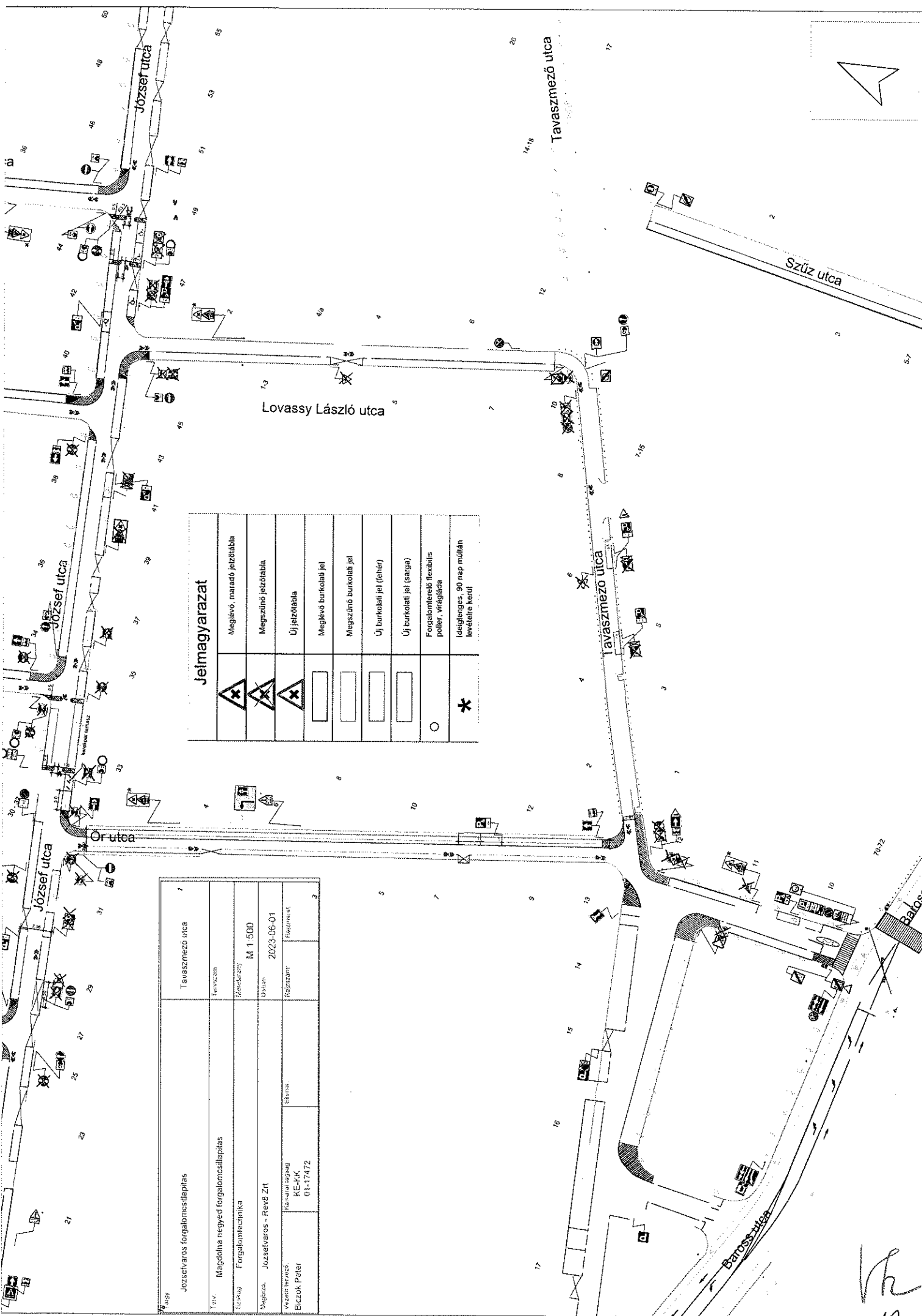
A Bonyvétel	
	1. A Bonyvétel
	2. B Bonyvétel
	3. C Bonyvétel
	4. D Bonyvétel
	5. E Bonyvétel
	6. F Bonyvétel
	7. G Bonyvétel
	8. H Bonyvétel
	9. I Bonyvétel
	10. J Bonyvétel
	11. K Bonyvétel
	12. L Bonyvétel
	13. M Bonyvétel
	14. N Bonyvétel
	15. O Bonyvétel
	16. P Bonyvétel
	17. Q Bonyvétel
	18. R Bonyvétel
	19. S Bonyvétel
	20. T Bonyvétel
	21. U Bonyvétel
	22. V Bonyvétel
	23. W Bonyvétel
	24. X Bonyvétel
	25. Y Bonyvétel
	26. Z Bonyvétel
	27. AA Bonyvétel
	28. AB Bonyvétel
	29. AC Bonyvétel
	30. AD Bonyvétel
	31. AE Bonyvétel
	32. AF Bonyvétel
	33. AG Bonyvétel
	34. AH Bonyvétel
	35. AI Bonyvétel
	36. AJ Bonyvétel
	37. AK Bonyvétel
	38. AL Bonyvétel
	39. AM Bonyvétel
	40. AN Bonyvétel
	41. AO Bonyvétel
	42. AP Bonyvétel
	43. AQ Bonyvétel
	44. AR Bonyvétel
	45. AS Bonyvétel
	46. AT Bonyvétel
	47. AU Bonyvétel
	48. AV Bonyvétel
	49. AW Bonyvétel
	50. AX Bonyvétel
	51. AY Bonyvétel
	52. AZ Bonyvétel
	53. BA Bonyvétel
	54. BB Bonyvétel
	55. BC Bonyvétel
	56. BD Bonyvétel
	57. BE Bonyvétel
	58. BF Bonyvétel
	59. BG Bonyvétel
	60. BH Bonyvétel
	61. BI Bonyvétel
	62. BJ Bonyvétel
	63. BK Bonyvétel
	64. BL Bonyvétel
	65. BM Bonyvétel
	66. BN Bonyvétel
	67. BO Bonyvétel
	68. BP Bonyvétel
	69. BQ Bonyvétel
	70. BR Bonyvétel
	71. BS Bonyvétel
	72. BT Bonyvétel
	73. BU Bonyvétel
	74. BV Bonyvétel
	75. BW Bonyvétel
	76. BX Bonyvétel
	77. BY Bonyvétel
	78. BZ Bonyvétel
	79. CA Bonyvétel
	80. CB Bonyvétel
	81. CC Bonyvétel
	82. CD Bonyvétel
	83. CE Bonyvétel
	84. CF Bonyvétel
	85. CG Bonyvétel
	86. CH Bonyvétel
	87. CI Bonyvétel
	88. CJ Bonyvétel
	89. CK Bonyvétel
	90. CL Bonyvétel
	91. CM Bonyvétel
	92. CN Bonyvétel
	93. CO Bonyvétel
	94. CP Bonyvétel
	95. CQ Bonyvétel
	96. CR Bonyvétel
	97. CS Bonyvétel
	98. CT Bonyvétel
	99. CU Bonyvétel
	100. CV Bonyvétel
	101. CW Bonyvétel
	102. CX Bonyvétel
	103. CY Bonyvétel
	104. CZ Bonyvétel
	105. DA Bonyvétel
	106. DB Bonyvétel
	107. DC Bonyvétel
	108. DD Bonyvétel
	109. DE Bonyvétel
	110. DF Bonyvétel
	111. DG Bonyvétel
	112. DH Bonyvétel
	113. DI Bonyvétel
	114. DJ Bonyvétel
	115. DK Bonyvétel
	116. DL Bonyvétel
	117. DM Bonyvétel
	118. DN Bonyvétel
	119. DO Bonyvétel
	120. DP Bonyvétel
	121. DQ Bonyvétel
	122. DR Bonyvétel
	123. DS Bonyvétel
	124. DT Bonyvétel
	125. DU Bonyvétel
	126. DV Bonyvétel
	127. DW Bonyvétel
	128. DX Bonyvétel
	129. DY Bonyvétel
	130. DZ Bonyvétel
	131. EA Bonyvétel
	132. EB Bonyvétel
	133. EC Bonyvétel
	134. ED Bonyvétel
	135. EE Bonyvétel
	136. EF Bonyvétel
	137. EG Bonyvétel
	138. EH Bonyvétel
	139. EI Bonyvétel
	140. EJ Bonyvétel
	141. EK Bonyvétel
	142. EL Bonyvétel
	143. EM Bonyvétel
	144. EN Bonyvétel
	145. EO Bonyvétel
	146. EP Bonyvétel
	147. EQ Bonyvétel
	148. ER Bonyvétel
	149. ES Bonyvétel
	150. ET Bonyvétel
	151. EU Bonyvétel
	152. EV Bonyvétel
	153. EW Bonyvétel
	154. EX Bonyvétel
	155. EY Bonyvétel
	156. EZ Bonyvétel
	157. FA Bonyvétel
	158. FB Bonyvétel
	159. FC Bonyvétel
	160. FD Bonyvétel
	161. FE Bonyvétel
	162. FF Bonyvétel
	163. FG Bonyvétel
	164. FH Bonyvétel
	165. FI Bonyvétel
	166. FJ Bonyvétel
	167. FK Bonyvétel
	168. FL Bonyvétel
	169. FM Bonyvétel
	170. FN Bonyvétel
	171. FO Bonyvétel
	172. FP Bonyvétel
	173. FQ Bonyvétel
	174. FR Bonyvétel
	175. FS Bonyvétel
	176. FT Bonyvétel
	177. FU Bonyvétel
	178. FV Bonyvétel
	179. FW Bonyvétel
	180. FX Bonyvétel
	181. FY Bonyvétel
	182. FZ Bonyvétel
	183. GA Bonyvétel
	184. GB Bonyvétel
	185. GC Bonyvétel
	186. GD Bonyvétel
	187. GE Bonyvétel
	188. GF Bonyvétel
	189. GG Bonyvétel
	190. GH Bonyvétel
	191. GI Bonyvétel
	192. GJ Bonyvétel
	193. GK Bonyvétel
	194. GL Bonyvétel
	195. GM Bonyvétel
	196. GN Bonyvétel
	197. GO Bonyvétel
	198. GP Bonyvétel
	199. GQ Bonyvétel
	200. GR Bonyvétel
	201. GS Bonyvétel
	202. GT Bonyvétel
	203. GU Bonyvétel
	204. GV Bonyvétel
	205. GW Bonyvétel
	206. GX Bonyvétel
	207. GY Bonyvétel
	208. GZ Bonyvétel
	209. HA Bonyvétel
	210. HB Bonyvétel
	211. HC Bonyvétel
	212. HD Bonyvétel
	213. HE Bonyvétel
	214. HF Bonyvétel
	215. HG Bonyvétel
	216. HH Bonyvétel
	217. HI Bonyvétel
	218. HJ Bonyvétel
	219. HK Bonyvétel
	220. HL Bonyvétel
	221. HM Bonyvétel
	222. HN Bonyvétel
	223. HO Bonyvétel
	224. HP Bonyvétel
	225. HQ Bonyvétel
	226. HR Bonyvétel
	227. HS Bonyvétel
	228. HT Bonyvétel
	229. HU Bonyvétel
	230. HV Bonyvétel
	231. HW Bonyvétel
	232. HX Bonyvétel
	233. HY Bonyvétel
	234. HZ Bonyvétel
	235. IA Bonyvétel
	236. IB Bonyvétel
	237. IC Bonyvétel
	238. ID Bonyvétel
	239. IE Bonyvétel
	240. IF Bonyvétel
	241. IG Bonyvétel
	242. IH Bonyvétel
	243. II Bonyvétel
	244. IJ Bonyvétel
	245. IK Bonyvétel
	246. IL Bonyvétel
	247. IM Bonyvétel
	248. IN Bonyvétel
	249. IO Bonyvétel
	250. IP Bonyvétel
	251. IQ Bonyvétel
	252. IR Bonyvétel
	253. IS Bonyvétel
	254. IT Bonyvétel
	255. IU Bonyvétel
	256. IV Bonyvétel
	257. IW Bonyvétel
	258. IX Bonyvétel
	259. IY Bonyvétel
	260. IZ Bonyvétel
	261. JA Bonyvétel
	262. JB Bonyvétel
	263. JC Bonyvétel
	264. JD Bonyvétel
	265. JE Bonyvétel
	266. JF Bonyvétel
	267. JG Bonyvétel
	268. JH Bonyvétel
	269. JI Bonyvétel
	270. JJ Bonyvétel
	271. JK Bonyvétel
	272. JL Bonyvétel
	273. JM Bonyvétel
	274. JN Bonyvétel
	275. JO Bonyvétel
	276. JP Bonyvétel
	277. JQ Bonyvétel
	278. JR Bonyvétel
	279. JS Bonyvétel
	280. JT Bonyvétel
	281. JU Bonyvétel
	282. JV Bonyvétel
	283. JW Bonyvétel
	284. JX Bonyvétel
	285. JY Bonyvétel
	286. JZ Bonyvétel
	287. KA Bonyvétel
	288. KB Bonyvétel
	289. KC Bonyvétel
	290. KD Bonyvétel
	291. KE Bonyvétel
	292. KF Bonyvétel
	293. KG Bonyvétel
	294. KH Bonyvétel
	295. KI Bonyvétel
	296. KJ Bonyvétel
	297. KK Bonyvétel

Jelmagyarázat	
	Meglévő, maradó jelzőtábla
	Megszűnő jelzőtábla
	Új jelzőtábla
	Meglévő burkolati jel
	Megszűnő burkolati jel
	Új burkolati jel (fehér)
	Új burkolati jel (sárga)
	Forgalomterelő flexibilis polter, virágláda
	Időigényes, 90 nap múltán tevénytelen kerül



Tárgy	Lovassy László utca
Típus	Józsefvárosi forgalomcsillapítás
Leírás	Csarnok negyed forgalomcsillapítás
Skála	Függeléktechnika
Méretarány	M 1:500
Dátum	2023-06-01
Előadó	Józsefváros - Rev08 Zrt
Előzetes engedély	KE-KK 01-17472
Előzetes engedély	Blizok Péter
Előzetes engedély	Blizok Péter

vh



Jelmagyarázat

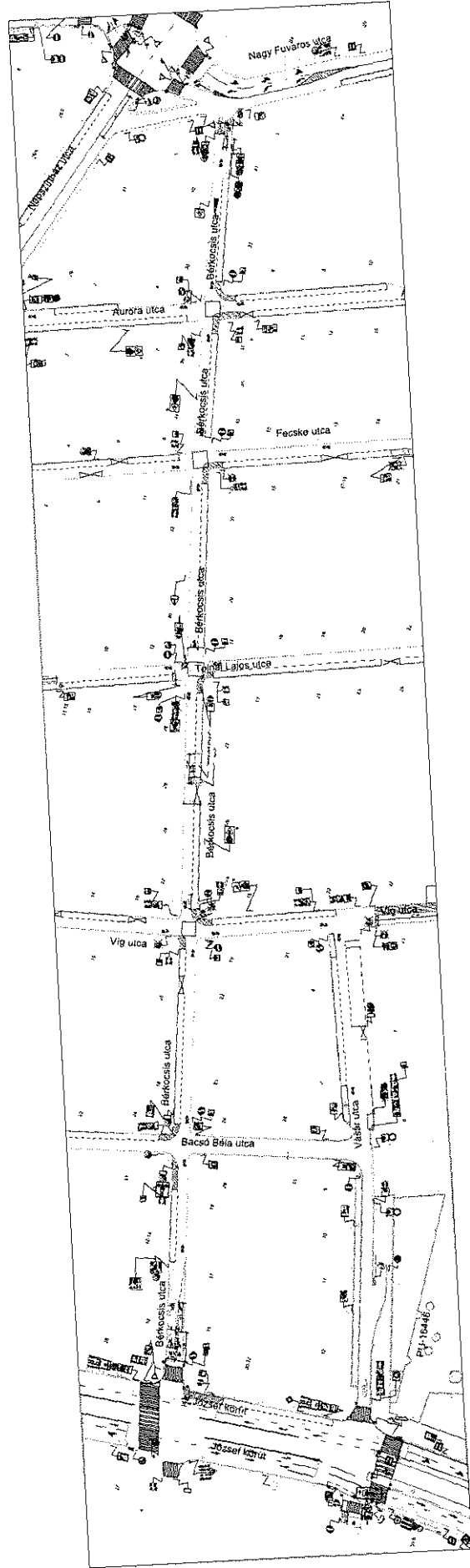
	Meglévő, maradó jelezőtábla
	Megszűnő jelezőtábla
	Új jelezőtábla
	Meglévő burkolati jel
	Megszűnő burkolati jel
	Új burkolati jel (ehér)
	Új burkolati jel (sárga)
	Fogalomterelő flexibilis polter, virágláda
	Ideiglenes, 90 nap múltán levételre kerül

Józsefváros forgalmestíplás		1
Tavaszmező utca		2
Tavaszmező		3
Mérőhely: M 1:500		4
Dátum: 2023-06-01		5
Rajtszám: Rajtszám		6
Előírás:		7
Készítők: KE-KK 01-17472		8
Ellátás:		9
Készítők: Józsefváros - Rev8 Zrt		10
Készítők: Biczók Péter		11

vk

JELTÉNYEK	
	Épület
	Utca
	Parcella határ
	Parcella szám
	Parcella terület
	Parcella térfogat
	Parcella magasság
	Parcella szélesség
	Parcella mélység
	Parcella hosszúság
	Parcella terület
	Parcella térfogat
	Parcella magasság
	Parcella szélesség
	Parcella mélység
	Parcella hosszúság

A	
1	2
3	4
5	6
7	8
9	10
11	12
13	14
15	16
17	18
19	20
21	22
23	24
25	26
27	28
29	30
31	32
33	34
35	36
37	38
39	40
41	42
43	44
45	46
47	48
49	50
51	52
53	54
55	56
57	58
59	60
61	62
63	64
65	66
67	68
69	70
71	72
73	74
75	76
77	78
79	80
81	82
83	84
85	86
87	88
89	90
91	92
93	94
95	96
97	98
99	100



VF
15

