


A kihirdetés módja: kifüggesztés  
A kihirdetés napja: 2025. február 27.



  
dr. Töröcsik Edit Julianna  
jegyző

## Budapest Főváros VIII. kerület Józsefvárosi Önkormányzat Képviselő-testületének 2/2025. (II. 27.) önkormányzati rendelete

### a Budapest Főváros VIII. kerület Józsefvárosi Önkormányzat tulajdonában lévő közterületek használatának rendjéről szóló 13/2023. (IV. 27.) önkormányzati rendelet módosításáról

[1] A rendelet célja, hogy a jelenlegi pénzügyi-gazdasági helyzetben az önkormányzati tulajdonú közterületek használatának, hasznosításának feltételeit a pénzügyi stabilizáció érdekében módosítsa, továbbá, hogy egyes technikai jellegű módosítások átvezetésre kerüljenek.

[2] Budapest Főváros VIII. kerület Józsefvárosi Önkormányzat Képviselő-testülete az Alaptörvény 32. cikk (2) bekezdésében meghatározott eredeti jogalkotói hatáskörében, a Magyarország helyi önkormányzatairól szóló 2011. évi CLXXXIX. törvény 23. § (5) bekezdés 2. pontjában meghatározott feladatkörében eljárva a következőket rendeli el:


**1. §** A Budapest Főváros VIII. kerület Józsefvárosi Önkormányzat tulajdonában lévő közterületek használatának rendjéről szóló 13/2023. (IV. 27.) önkormányzati rendelet

- a) 1. melléklete helyébe az 1. melléklet lép,
- b) 2. melléklete helyébe a 2. melléklet lép,
- c) 3. melléklete helyébe a 3. melléklet lép,
- d) 6. melléklete helyébe a 4. melléklet lép.


**2. §** (1) Ez a rendelet – a (2) bekezdésben foglalt kivétellel - a kihirdetését követő napon lép hatályba.

(2) Az 1.§ a) pontja és az 1. melléklet 2025. április 1-jén lép hatályba.

Budapest, 2025. február 27.

  
dr. Töröcsik Edit Julianna  
jegyző



  
Pikó András  
polgármester



1. melléklet a 2./2025. (II. 27.) önkormányzati rendelethez  
 „1. melléklet a 13/2023. (IV. 27.) önkormányzati rendelethez

## DÍJTÁBLÁZAT

### *Közterület-használati díjak*

A	B	C
	közterület-használat célja	díj
1.	<b><i>Kereskedelem, szolgáltatás, reklámozás</i></b>	
1.1.	cégtábla, hirdetőtábla, információs berendezés, reklámhordozó, utcabútoron lévő információs berendezés (Ft/m <sup>2</sup> /hó)	<b>13.800</b>
1.2.	utastáblán lévő információs berendezés, reklámhordozó (Ft/m <sup>2</sup> /hó)	<b>6.900</b>
1.3.	<b><i>vendéglátó terasz nem kiemelt övezetben</i></b>	
1.3.1.	szezonban <sup>1</sup> (Ft/ m <sup>2</sup> /hó)	<b>3.500</b>
1.3.2.	szezonon kívül <sup>2</sup> (Ft/ m <sup>2</sup> /hó)	<b>900</b>
1.3.3.	második parkolóhelyen (Ft/ parkolóhely/hó)	<b>51.800</b>
1.3.4.	téliesített vendéglátó terasz <sup>3</sup> (Ft/ m <sup>2</sup> /hó)	<b>1.800</b>
1.4.	<b><i>vendéglátó terasz kiemelt övezetben</i></b>	
1.4.1.	szezonban <sup>1</sup> (Ft/ m <sup>2</sup> /hó)	<b>5.800</b>
1.4.2.	szezonon kívül <sup>2</sup> (Ft/ m <sup>2</sup> /hó)	<b>1.500</b>
1.4.3.	második parkolóhelyen (Ft/ parkolóhely/hó)	<b>69.000</b>
1.4.4.	téliesített vendéglátó terasz <sup>3</sup> (Ft/ m <sup>2</sup> /hó)	<b>2.900</b>
1.5.	gépi zeneszolgáltatás, televízió, projektor, hőszigetelő <b><i>vendéglátó teraszon</i></b> (Ft/db/hó)	<b>9.200</b>
1.6.	kioszk, árusító pult (Ft/m <sup>2</sup> /hó)	<b>7.900</b>
1.7.	kioszk, árusító pult – rendezvényhez kapcsolódóan – (Ft/m <sup>2</sup> /nap)	<b>1.400</b>
1.8.	napernyő, ernyőszerkezet (Ft/m <sup>2</sup> /hó)	<b>1.300</b>
1.9.	termelői jellegű piac (Ft/ m <sup>2</sup> /nap)	<b>1.050</b>
1.10.	idény jellegű asztali árusítás (Ft/ m <sup>2</sup> /nap) legfeljebb 2 m <sup>2</sup>	<b>2.200</b>
1.11.	közterületi árusítás (Ft/ m <sup>2</sup> /nap) legfeljebb 2 m <sup>2</sup>	<b>1.500</b>
1.12.	sportpályánál történő árusítás (Ft/m <sup>2</sup> /nap) legfeljebb 2 m <sup>2</sup>	<b>4.400</b>
1.13.	fenyőfa árusítás (Ft/ m <sup>2</sup> /nap)	<b>1.200</b>
1.14.	reklám célú rendezvény, promóciós tevékenység, szórólapoztatás (Ft/m <sup>2</sup> /nap)	<b>3.000</b>
1.15.	árubemutató (Ft/ m <sup>2</sup> /nap)	<b>1.150</b>
1.16.	üzleti szállítás, rakodás, göngyölegek elhelyezése, árukiadás (Ft/m <sup>2</sup> /nap)	<b>900</b>
1.17.	automataberendezés	<b>0</b>
1.18.	csomagautomata (Ft/m <sup>2</sup> /hó)	<b>11.500</b>
1.19.	taxiállomás	<b>0</b>
1.20.	<b><i>mikromobilitási pont</i></b>	
1.20.1.	<b>1. zóna</b> mikromobilitási pont használata (Ft/mikromobilitási eszköz/hó)	<b>3.500</b>
1.20.2.	<b>2. zóna</b> mikromobilitási pont használata (Ft/mikromobilitási eszköz/hó)	<b>2.200</b>


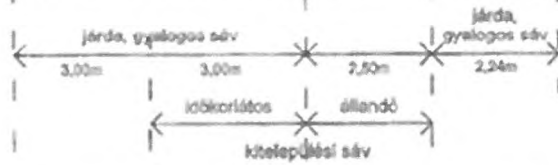
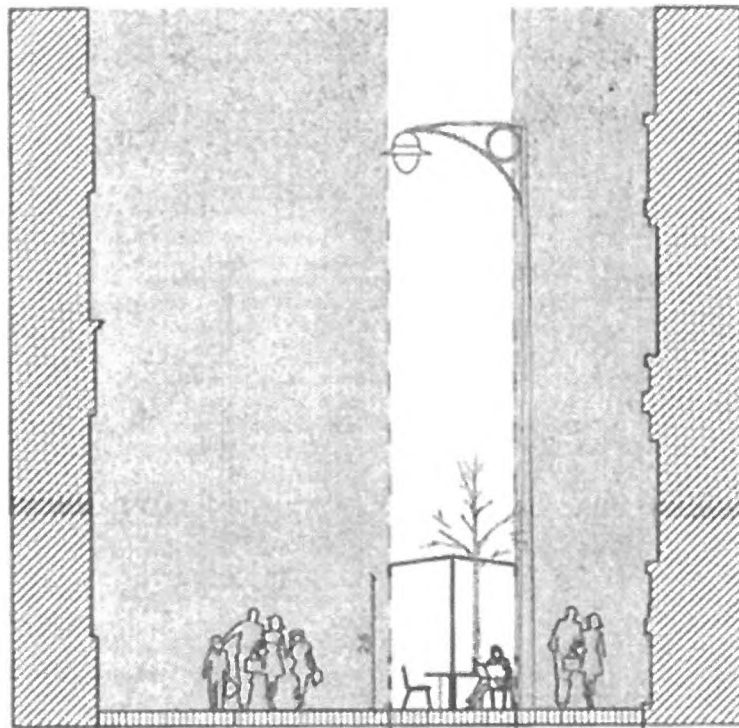
2.	<b>Üzemképtelen gépjármű tárolása</b>	
2.1.	üzemképtelen gépjármű tárolása (Ft/db/hó) legfeljebb 60 napig	<b>23.000</b>
3.	<b>Építési, kivitelezési munka</b>	
3.1.	építési munkaterület, állványozás építőanyag és törmelék tárolás, daruzás, betonpumpa (Ft/ m <sup>2</sup> /nap)	<b>720</b>
3.2.	védőtető (Ft/m <sup>2</sup> /hó)	<b>1.300</b>
3.3.	építési konténer (Ft/db/nap)	<b>4.000</b>
3.4.	Palotanegyed területén építési konténer (Ft/db/nap)	<b>5.000</b>
3.5.	iroda és szaniter konténer – építkezéshez kapcsolódóan (Ft/db/hó)	<b>14.000</b>
3.6.	szállítás, rakodás, költözés (Ft/m <sup>2</sup> /nap)	<b>760</b>
4.	<b>Kulturális-, sportesemény, egyéb rendezvény</b>	
4.1.	ideiglenesen elhelyezett építmény, berendezés, egyéb elkerített terület (Ft/m <sup>2</sup> /nap)	<b>460</b>
4.2.	ideiglenes színpad (Ft/m <sup>2</sup> /nap)	<b>600</b>
4.3.	karitatív rendezvény, közérdekű díjmentes szolgáltatás	<b>0</b>
4.4.	művészeti alkotásnak nem minősülő vallási, kulturális, történelmi szimbólum	<b>0</b>
5.	<b>Közérdekű, közcélú létesítmény, berendezés</b>	
5.1.	közterületi berendezés, virágláda kivételével (Ft/m <sup>2</sup> /hó)	<b>950</b>
5.2.	üzemanyagtöltő állomás, üzemanyag-egységárat jelző berendezés (Ft/m <sup>2</sup> /hó)	<b>6.000</b>
5.3.	utasváró, kerékpártároló, elektromos töltőállomás	<b>0</b>
5.4.	köztisztasággal kapcsolatos építmény és berendezés	<b>0</b>
5.6.	fa, zöldterület védelmét szolgáló berendezés	<b>0</b>
5.7.	virágláda	<b>0</b>
5.8.	rámpa, kerekesszék-emelő szerkezet	<b>0</b>
6.	<b>Szórakoztató tevékenység</b>	
6.1.	portrérajzolás (Ft/ fő /nap)	<b>5.750</b>
6.2.	utcazenélés, egyéb közterületi zeneszolgáltatás	<b>0</b>
6.3.	mutatványos (Ft/m <sup>2</sup> /nap)	<b>600</b>
6.4.	audiovizuális alkotás, forgatás (Ft/ m <sup>2</sup> /nap)	<b>1.400</b>
7.	<b>Civil, szociális, közösségi tevékenység</b>	
7.1.	ételosztás, civil és egyéb szervezet érdekében végzett adománygyűjtés	<b>0</b>
7.2.	parklet	<b>0</b>
8.	<b>Egyéb</b>	
8.1.	a díjtáblázat 1-7. pontjában fel nem sorolt tevékenység (Ft/m <sup>2</sup> /nap)	<b>2.000</b>
<sup>1</sup>	A szezon április 1-től október 31-ig tart.	
<sup>2</sup>	A szezonon kívüli időszak november 1-től március 31-ig tart.	
<sup>3</sup>	Téliesített terasz november 1-től március 31-ig létesíthető.	
1. zóna	A budapesti parkolási rendszer „A” várakozási övezetébe tartozó terület.	
2. zóna	A budapesti parkolási rendszer „B” és „C” várakozási övezetébe tartozó terület.	



2. melléklet a 2/2025. (II. 27.) önkormányzati rendelethez  
„2. melléklet a 13/2023. (IV. 27.) önkormányzati rendelethez







TERASZOK, KITELEPÜLÉSEK HELYE

”



3. melléklet a 2/2025. (II. 27.) önkormányzati rendelethez  
„3. melléklet a 13/2023. (IV. 27.) önkormányzati rendelethez

*Kérelem közterület-használathoz*



BUDAPEST FŐVÁROS VIII. KERÜLET  
JÓZSEFVÁROSI  
POLGÁRMESTERI HIVATAL

**K É R E L E M**

közterület – használati hozzájáruláshoz

Kérelmező neve:			
Kapcsolattartásra alkalmas elérhetőségei:	név:	e-mail cím:	telefonszám:
Adóazonosító jel/adószám:		Csoportos adóalany csoportazonosító száma:	
Állandó lakóhely/székhely/telephely:			
Meghatalmazott	igen / nem		
<b>Közterület – használat célja és időtartama</b>			
Céljának megnevezése:			
1. Helye:	Budapest VIII. kerület,	Jellege:	járda/ úttest/ parkolósáv/ zöldterület
Terület nagysága:	m2	db	fő
2. Helye:	Budapest VIII. kerület,	Jellege:	járda/ úttest/ parkolósáv/ zöldterület
Terület nagysága:	m2	db	fő
Használat időtartama:	20..... év ..... hó ..... naptól – 20..... év ..... hó ..... napig		
Korábbi hozzájárulás iktatószáma:			
<b>Megjegyzés</b> (pl. díjfizetés ütemezése, körülmény, stb.)			
<b>Közterület-használati díjra vonatkozó méltányossági kérés esetén annak indokolása</b>			

**KÉRELMEZŐ TUDOMÁSUL VESZI, HOGY A KÉRELEM BEADÁSA NEM JOGOSÍTJA FEL A KÖZTERÜLET HASZNÁLATÁRA!**

Budapest, 20..... év .... hó ..... nap.

.....  
kérelmező aláírása

**Kérjük az alább jelzett mellékleteket csatolni, és a kérelemnyomtatványt aláírni szíveskedjék!  
A csatolt mellékletet kérjük X-el jelölni**

### **ÁLTALÁNOS KÖVETELMÉNYEK**

1. A közterületen folytatni kívánt tevékenység gyakorlására feljogosító, nyilvántartásba vételt igazoló okirat másolata, amely lehet:
  - gazdasági társaság esetén 30 napnál nem régebbi cégkivonat, aláírási címpéldány;
  - társadalmi és egyéb szervezetek esetén a nyilvántartásba vételt igazoló egyéb okirat;
  - östermelők esetén östermelői igazolvány;
  - egyéni vállalkozás esetén hatósági bizonyítvány;
  - társasház esetén közös képviselő megválasztását igazoló közgyűlési jegyzőkönyv.
2. Meghatalmazás, ha a kérelmező helyett meghatalmazott képviselő jár el.
3. A használni kívánt közterületre vonatkozó méretarányos, egyértelmű helyszínrajz, feltüntetve rajta az igényelt közterületet, a környező utcákat, a kihelyezni kívánt közterületi berendezés szélességét, hosszúságát, az épület homlokzati falától és a járda szélétől való távolságát, továbbá terasz esetén az üzlet bejáratától való távolságot.
4. Az elhelyezni kívánt építmény, létesítmény, berendezés műszaki leírása és terve.
5. Meglévő létesítményre vonatkozó közterület-használati hozzájárulás megújítása esetén fényképfelvétel a meglévő létesítményről.

### **KÜLÖNÖS KÖVETELMÉNYEK**

6. A közfeladatot igazoló dokumentum a közfeladat ellátása céljából kért használat esetén.
7. Építési engedélyhez kötött építmény vagy építési munkálatokkal összefüggő közterület-használat esetében a **végleges építésügyi hatósági engedély**, vagy a munkavégzésre jogosító engedély.
8. Úttest és járda igénybevétele esetén – a helyszínrajzon túl – a Budapest Közút Zrt. által jóváhagyott **forgalomtechnikai terv**. (1115 Budapest, Bánk bán utca 8-12.) <http://budapestkozut.hu>
9. Szórólaposztásra vonatkozó kérelem esetén helyszínrajz vagy útvonalterv, és a terjeszteni kívánt szórólap mintája.
10. Rendezvények esetén:
  - nyilatkozat a résztvevők tervezett létszámáról;
  - nyilatkozat a rendezvény idejére telepíteni tervezett illemhelyek és akadálymentesített illemhelyek darabszámáról;
  - vázlatos program leírást;
  - a közterület-használat lejárta után esedékes takarításról szóló szerződést, megrendelést igazoló dokumentum;
  - nyilatkozat a tervezett közterület-használatban közreműködők, szervezők nevééről, lakcíméről vagy székhelyéről, elérhetőségéről;
  - a Rendelet 4. melléklete szerinti lakossági tájékoztató és annak kihelyezéséről szóló dokumentáció.
11. A **településkép védelméről szóló** önkormányzati rendelet alapján településképi bejelentési eljárás lefolytatásához kötött tevékenység esetén az eljárásban **hozott döntést**.
12. Települési szilárd hulladék képződésével járó közterület-használat, így különösen rendezvény szervezése vagy kiosk elhelyezése esetén a BKM Budapesti Közművek Nonprofit Zártkörűen Működő Részvénytársaság FKF Köztisztasági Divízió közszolgáltatóval kötött települési szilárd hulladék elszállításával kapcsolatos szerződést vagy a szolgáltatás megrendelését igazoló dokumentum.
13. Építési, bontási, felújítási, karbantartási munka, rendezvény és ételosztás esetén a használni kívánt területnek a használat megkezdése előtti állapotáról készített fotó, építési, bontási, felújítási, karbantartási munka esetén a munkaterület megközelítéséhez rendszeresen igénybe vett úttest területére is kiterjedően.
14. A két hónapot meghaladó építési, bontási, felújítási, karbantartási munka esetén építési ütemterv.
15. Amennyiben a kérelmezett közterület-használat gépjárműforgalom elől elzárt gyalogos, sétáló övezetet érint, és arra gépjárművel behajtani szükséges, a kérelemhez csatolni kell a behajtásra jogosító engedélyt.





BUDAPEST FŐVÁROS VIII. KERÜLET  
JÓZSEFVÁROSI  
POLGÁRMESTERI HIVATAL

**BEJELENTŐLAP  
MAGÁNSZEMÉLY RÉSZÉRE KONTÉNER ELHELYEZÉSÉHEZ**

Bejelentő neve: .....

címe: .....

Elérhetősége (email vagy telefonszám): .....

A közterület-használat ideje: 20.....év.....hó .....naptól – ..... 20.....év.....hó .....napig

A közterület-használat helye Budapest VIII. kerület .....

Ingtalan hrsz.: .....

A közterület-használat – konténer elhelyezésének - célja: .....

Budapest Főváros VIII. kerület Józsefvárosi Önkormányzat tulajdonában lévő közterületek használatának rendjéről szóló 13/2023. (IV. 27.) önkormányzati rendelet (továbbiakban: Ör.) 7. § (1) bekezdés a) pontja értelmében **közterület-használati hozzájárulás nélkül, a tevékenység megkezdése előtt legalább 24 órával korábban megtett bejelentés alapján használható a közterület magánszemély által a saját tulajdonában álló ingatlanhoz kapcsolódó tevékenységhez igényelt, építési törmelék, háztartási hulladék gyűjtésére és elszállítására szolgáló, legfeljebb 9 m<sup>3</sup> űrtartalmú konténer évente legfeljebb 2 napra történő ideiglenes elhelyezéséhez kizárólag parkolóhelyen; parkolósáv hiányában kizárólag a bejelentés alapján jóváhagyott területen, megfelelő tehermentesítést biztosító kialakítással**

Tudomásul veszem, hogy bejelentés alapján legfeljebb 9 m<sup>3</sup> űrtartalmú, (1 db) konténer helyezhető el, több konténer, vagy évente legfeljebb 2 napot követően történő elhelyezés esetén közterület-használati engedély alapján használható közterület.

Szükséges csatolmány:

- helyszínrajz

Budapest, 20.... ..

.....  
Bejelentő aláírása

**Záradék:**

**Az Ör. 7. § (1) bekezdés a) pontjában foglaltaknak megfelelően a bejelentő jogszerűen eleget tett a bejelentési kötelezettségének, ezért az Ör. 19. § (1) bekezdése alapján a közterület-használatról tett bejelentést tudomásul veszem.**

Budapest, .....

PH.

.....  
jegyző

Bejelentőlap - Magánszemélyek részére költözés céljából



BUDAPEST FŐVÁROS VIII. KERÜLET  
JÓZSEFVÁROSI  
POLGÁRMESTERI HIVATAL

**BEJELENTŐLAP  
MAGÁNSZEMÉLYEK RÉSZÉRE KÖLTÖZÉS CÉLJÁBÓL**

Bejelentő neve: .....

címe .....

Elérhetősége (email vagy telefonszám): .....

A közterület-használat ideje: 20.....év.....hó .....nap

A közterület-használat helye: Budapest VIII. kerület .....

.....

Budapest Főváros VIII. kerület Józsefvárosi Önkormányzat tulajdonában lévő közterületek használatának rendjéről szóló 13/2023. (IV. 27.) önkormányzati rendelet (továbbiakban: Ör.) 7. § (1) bekezdés b) pontja értelmében **közterület-használati hozzájárulás nélkül, a tevékenység megkezdése előtt legalább 24 órával korábban megtett bejelentés alapján használható a közterület magánszemély költözése céljából, legfeljebb 1 db parkolóhely nagyságú területre, évente 1 napra.**

Tudomásul veszem, hogy bejelentés alapján legfeljebb 1 db parkolóhely, több parkolóhely, vagy 1 napot követően közterület-használati engedély alapján használható a közterület.

Szükséges csatolmány:

- helyszínrajz

Budapest, 20.... ..

.....  
Bejelentő aláírása

**Záradék:**

**Az Ör. 7. § (1) bekezdés b) pontjában foglaltaknak megfelelően a bejelentő jogszerűen eleget tett a bejelentési kötelezettségének, ezért az Ör. 19. § (1) bekezdése alapján a közterület-használatról tett bejelentést tudomásul veszem.**

Budapest, .....

PH.

.....  
jegyző





BUDAPEST FŐVÁROS VIII. KERÜLET  
JÓZSEFVÁROSI  
POLGÁRMESTERI HIVATAL

**BEJELENTŐLAP**

**VESZÉLYTELENÍTÉSI MUNKAVÉGZÉSHEZ  
(ÉLET- ÉS BALESETVESZÉLY ELHÁRÍTÁS)**

A veszélytelenítési, vagy életveszély elhárítási munkát végző cég

neve: .....

címe: .....

Kapcsolattartó neve elérhetősége: .....

A munkavégzés ideje: 20.....év.....hó .....naptól – 20..... év ..... hó ..... napig

A közterület-használat helyszíne: .....

Terület nagysága: ..... m<sup>2</sup> járda / úttest / ..... db parkoló

A használat célja: .....

Budapest Főváros VIII. kerület Józsefvárosi Önkormányzat tulajdonában lévő közterületek használatának rendjéről szóló 13/2023. (IV. 27.) önkormányzati rendelet (továbbiakban: Ör.) 7. § (1) bekezdés c) pont ca) alpontja értelmében közterület-használati hozzájárulás nélkül, **a tevékenység megkezdése előtt legalább 24 órával korábban megtett bejelentés alapján** használható közterület statikus, építésügyi-műszaki szakértő vagy hatóság által megállapított élet- és balesetveszély megszüntetését, elhárítását szolgáló közterület-igénybevétel esetén, **30 naptári napot meg nem haladó használat esetén.**

Tudomásul veszem, hogy a veszély elhárítását követő, vagy az élet- és balesetveszély megszüntetését, elhárítását szolgáló, 30 naptári napot meghaladó közterület-igénybevétel esetén, a közterület kizárólag közterület-használati hozzájárulás alapján vehető igénybe.

Szükséges csatolmányok:

- élet- és balesetveszélyt igazoló szakvélemény, fotók
- a használni kívánt területre vonatkozó méretekkel ellátott helyszínrajz
- közös képviselő megválasztását igazoló közgyűlési jegyzőkönyv.

Budapest, .....

.....  
Bejelentő aláírása

**Záradék:**

Az Ör. 7. § (1) bekezdés c) pont ca) pontjában foglaltaknak megfelelően a bejelentő jogszerűen eleget tett a bejelentési kötelezettségének, ezért az Ör. 19. § (1) bekezdése alapján a közterület-használatról tett bejelentést tudomásul veszem.

Budapest, .....

PH.

.....  
jegyző

**Az épület tetőszerkezetén, illetve homlokzatán történő változtatás településképi bejelentési eljárás lefolytatásához kötött. A veszélytelenítési munkavégzés okán benyújtott bejelentőlap, a településképi bejelentési eljárás lefolytatását,**

**nem helyettesíti.**





**BEJELENTŐLAP**  
POLITIKAI, CIVIL, SZOCIÁLIS TEVÉKENYSÉGHEZ KAPCSOLÓDÓAN

A tevékenységet végző

neve: .....

székhelye: .....

adószáma: .....

Kapcsolattartó neve: .....

elérhetősége: .....

A használat célja (karikázza be):

- politikai rendezvényhez**, amennyiben az kereskedelmi, vendéglátó és reklámtevékenység végzésével nem jár, amely nem akadályozhatja szükségtelenül a közúti és gyalogos forgalmat, valamint a helyi lakosok nyugalmaát;
- nem kereskedelmi célú szórólaposztáshoz legfeljebb 5 napig** terjedő időre (kivéve a választási eljárásról szóló törvény szerinti kampányidőszakban, nem kereskedelmi célú járdafestéshez)
- az egyesülési jogról, a közhasznú jogállásról, valamint a civil szervezetek működéséről és támogatásáról szóló törvény hatálya alá tartozó és egyéb szervezet **érdekében végzett adománygyűjtéshez szükséges berendezés legfeljebb 3 napra** történő elhelyezéséhez;
- ételosztáshoz, egyéb humanitárius tevékenységhez** szükséges berendezés ideiglenes, **legfeljebb 3 napra** történő elhelyezéséhez az alábbi helyszíneken  
Mátyás tér; Teleki László tér; Horváth Mihály tér; Losonci tér; Kálvária tér.

A közterület-használat pontos helyszíne: .....

A közterület-használat nagysága: ..... m<sup>2</sup> járda / úttest / ..... db parkolóhely

Használat ideje: 20.....év.....hó .....naptól – 20..... év ..... hó ..... napig

A Budapest Főváros VIII. kerület Józsefvárosi Önkormányzat tulajdonában lévő közterületek használatának rendjéről szóló 13/2023. (IV. 27.) önkormányzati rendelet (továbbiakban: Ör.) 7. § (1) bekezdés d) pontja alapján és a 7. § (2) bekezdés alapján a fenti célokra és időtartama **közterület-használati hozzájárulás nélkül, a tevékenység megkezdése előtt legalább 24 órával korábban megtett bejelentés alapján használható a közterület.**

Tudomásul veszem, hogy a közterület kizárólag közterület-használati hozzájárulás alapján vehető igénybe az alábbi esetekben:

- politikai rendezvényekhez, amennyiben az kereskedelmi, vendéglátó és reklámtevékenység végzésével jár, amely nem akadályozhatja szükségtelenül a közúti és gyalogos forgalmat, valamint a helyi lakosok nyugalmaát;
- az egyesülési jogról, a közhasznú jogállásról, valamint a civil szervezetek működéséről és támogatásáról szóló törvény hatálya alá tartozó és egyéb szervezet **érdekében végzett adománygyűjtéshez szükséges berendezések 3 napi időtartamot meghaladó elhelyezéséhez, fennmaradásához;**
- ételosztáshoz, egyéb humanitárius tevékenységhez szükséges berendezés **3 napi időtartamot meghaladó elhelyezéséhez, fennmaradásához valamint a fent megjelölt helyszínektől eltérően.**



BUDAPEST FŐVÁROS VIII. KERÜLET  
JÓZSEFVÁROSI  
POLGÁRMESTERI HIVATAL

Melléklet (kérjük X –el jelölje a csatolt dokumentumokat):

nyilatkozat a résztvevők tervezett létszámáról	
nyilatkozat a rendezvény idejére telepíteni tervezett illemhely és akadálymentesített illemhely számáról	
vázlatos programleírás	
a közterület-használat lejárta után esedékes takarításról szóló szerződés, megrendelést igazoló dokumentum	
az elhelyezni kívánt berendezés műszaki leírása	
a használni kívánt területre vonatkozó méretarányos, egyértelmű <u>helyszínrajz</u> , amelyen szerepelnie kell az igényelt területnek és a környező utcáknak, valamint a kihelyezni kívánt közterületi berendezéseknek a szélessége, hosszúsága, az épület homlokzati falától és a járda szélétől való távolsága	
települési szilárd hulladék képződésével járó közterület-használat esetén, a BKM Budapesti Közművek Nonprofit Zártkörűen Működő Részvénytársaság FKF Köztisztasági Divízió közszolgáltatóval kötött települési szilárd hulladék elszállításával kapcsolatos szerződés vagy a szolgáltatás megrendelését igazoló dokumentum	
szórólaposztásra vonatkozóan helyszínrajz vagy útvonal terv, és a terjeszteni kívánt szórólap mintája	
társadalmi és egyéb szervezet esetén a nyilvántartásba vételt igazoló egyéb okirat	

Budapest, .....

.....  
Bejelentő aláírása

**Záradék:**

**Az Ör. 7. § (1) bekezdés d) pontjában foglaltaknak megfelelően a bejelentő jogszerűen eleget tett a bejelentési kötelezettségének, ezért az Ör. 19. § (1) bekezdése alapján a közterület-használatról tett bejelentést tudomásul veszem.**

Budapest, ..... PH.

.....  
jegyző

**Záradék:**

**Az Ör. 7. § (2) bekezdésben foglaltaknak megfelelően a bejelentő jogszerűen eleget tett a bejelentési kötelezettségének, ezért az Ör. 19. § (1) bekezdése alapján a közterület-használatról tett bejelentést tudomásul veszem.**

Budapest, ..... PH.

.....  
jegyző

”

4. melléklet a 2/2025. (II. 27.) önkormányzati rendelethez  
„6. melléklet a 13/2023. (IV. 27.) önkormányzati rendelethez

**Józsefváros kiemelt közterületi övezetek listája:**

1. Budapest Főváros VIII. kerület Múzeum körút – Rákóczi út – József körút – Üllői út által határolt területe (Palotanegyed);
2. Budapest Főváros VIII. kerület Corvin köz teljes területe;
3. Budapest Főváros VIII. kerület Corvin sétány Futó utca és Szigony utca közötti, térburkolattal ellátott része;
4. Budapest Főváros VIII. kerület Déri Miksa utca;
5. Budapest Főváros VIII. kerület Bacsó Béla utca.”



## INDOKOLÁS

**Budapest Főváros VIII. kerület Józsefvárosi Önkormányzat Képviselő-testületének a Budapest Főváros VIII. kerület Józsefvárosi Önkormányzat tulajdonában lévő közterületek használatának rendjéről szóló 13/2023. (IV. 27.) önkormányzati rendelet módosításáról szóló 2/2025. (II. 27.) önkormányzati rendelethez**

### Általános indokolás

Magyarország helyi önkormányzatairól szóló 2011. évi CLXXXIX. törvény (a továbbiakban: Mötv.) 42. § 1. pontja szerint a képviselő-testület át nem ruházható hatáskörébe tartozik a rendeletalkotás. Az Mötv. 23. § (5) bekezdés 2. pontja alapján a kerületi önkormányzat feladata különösen a tulajdonában álló közterületek használatára vonatkozó szabályok és díjak megállapítása. Az Önkormányzati célok megvalósulását és a feladatellátás biztonságát nagyban befolyásolják az önkormányzat saját bevételei. A jelen pénzügyi-gazdasági helyzetben különösen indokolt a pénzügyi-gazdasági mutatók javítása, aminek érdekében szükséges az önkormányzati tulajdonú közterületek használatának, hasznosításának feltételeit áttekinteni és a pénzügyi stabilizáció érdekében módosítani. A külső gazdasági környezet jelentős változásai miatt, az önkormányzati feladatellátás forrásigénye, az önkormányzati célok megvalósítása, az önkormányzati vagyonnal való ésszerű gazdálkodás követelménye természetszerű igényt támasztanak az önkormányzati rendeletalkotással szemben. A Józsefvárosi Polgármesteri Hivatalt érintő szervezi átalakítások miatt a nyomtatványok formai változtatása vált szükségessé.

### Részletes indokolás

#### a 1. §-hoz

A Rendelet 1. mellékletének módosítására a rendelet megalkotása óta történt gazdasági változások, valamint lezajlott inflációs folyamatokra tekintettel, a közterület-használati díjak felülvizsgálata vált szükségessé. Elkészült a Mikszáth Kálmán tér és a Krúdy utca vendéglátó teraszok céljára igénybevehető területek pontosítása és a korábbinál szemléletesebb területi felosztását tartalmazó rajz, ezért a Rendelet 2. mellékletének módosítása vált szükségessé. Az egyszerű, átlátható és megfelelő adattartalommal benyújtott formanyomtatvány nagyban segíti a kérelmezőt, a kérelmezővel való kapcsolattartást és az elbírálás folyamatát ezért a Rendelet 3. mellékletének módosítása vált szükségessé. A megújított közterületek az egyre nagyobb vendégforgalmú egység létrejötté lehetővé teszi a vendéglátó-teraszokra vonatkozó a Rendelet 6. mellékletében található övezeti lista bővítését.

#### a 2. §-hoz

Hatályba léptető rendelkezést tartalmaz, a Rendelet módosítása 1.§ a) pontja és az 1. melléklet 2025. április 01. napjával, a Rendelet módosítás többi rendelkezése a kihirdetését követő napon lép hatályba. Az eltérő hatálybalépés oka az, hogy a 1. mellékletben szereplő megemelt közterület-használati díjakról a kérelmezők időben értesülhessenek.