





















JELMAGYARÁZAT

-  Kiemelt szegély
-  Süllyesztett szegély
-  Aszfalt útburkolat
-  Kopórétegcsere a vágányzóna és a szegély között
-  Meglevő KRESZ tábla
-  Tervezett KRESZ tábla
-  Megszűnő KRESZ tábla
-  Meglevő felfestés
-  Megszűnő felfestés
-  Tervezett felfestés (fehér)
-  Taktilis jel

<p>Tervfázis:</p> <p style="text-align: center;">GEOMETER KFT.</p> <p>Földmérő és Térképészeti Kft. Levelezési cím: 1440 Budapest Pf. 38. Iroda: 1087 Budapest, Baross tér 2. 1/5. Tel: 061/341-0163 Fax: 061/215 - 3000</p>	<p style="font-size: 1.2em; font-weight: bold;">KIVITELI TERV</p>										
<table border="1" style="width: 100%; border-collapse: collapse;"> <tr> <td style="width: 25%;">Ügyvezető:  Pesti Gyula</td> <td style="width: 25%;">Felelős tervező:  Pesti Gyula</td> <td style="width: 25%;">Tervező:  Berecz Attila</td> <td style="width: 25%;">Tervező:</td> </tr> <tr> <td>Nytsz.: 01-5686, 01-56897</td> <td>Nytsz.: 01-16384</td> <td>Nytsz.:</td> <td>Nytsz.:</td> </tr> </table>	Ügyvezető:  Pesti Gyula	Felelős tervező:  Pesti Gyula	Tervező:  Berecz Attila	Tervező:	Nytsz.: 01-5686, 01-56897	Nytsz.: 01-16384	Nytsz.:	Nytsz.:	<p style="text-align: center; font-weight: bold; font-size: 1.1em;">Budapest Főváros VIII. kerület Józsefvárosi Önkormányzat</p> <p style="text-align: center; font-size: 0.9em;">1082 Budapest, Baross u. 63-67.</p>		
Ügyvezető:  Pesti Gyula	Felelős tervező:  Pesti Gyula	Tervező:  Berecz Attila	Tervező:								
Nytsz.: 01-5686, 01-56897	Nytsz.: 01-16384	Nytsz.:	Nytsz.:								
<p>Tárgy:</p> <p style="text-align: center; font-weight: bold; font-size: 1.1em;">Népszínház utcai gyalogátkelőhelyek tervezése</p>	<table border="1" style="width: 100%; border-collapse: collapse;"> <tr> <td style="width: 50%;">Munkaszám:</td> <td style="width: 50%; text-align: right;">4/2023/T</td> </tr> <tr> <td>Dátum:</td> <td style="text-align: right;">2024.05.24</td> </tr> <tr> <td>Méretarány:</td> <td style="text-align: right;">M= 1: 500</td> </tr> <tr> <td>Vetület / Alapszint:</td> <td style="text-align: right;">EOV / Balti</td> </tr> <tr> <td>Rajzszám:</td> <td style="text-align: right; font-weight: bold; font-size: 1.1em;">3.2.</td> </tr> </table>	Munkaszám:	4/2023/T	Dátum:	2024.05.24	Méretarány:	M= 1: 500	Vetület / Alapszint:	EOV / Balti	Rajzszám:	3.2.
Munkaszám:	4/2023/T										
Dátum:	2024.05.24										
Méretarány:	M= 1: 500										
Vetület / Alapszint:	EOV / Balti										
Rajzszám:	3.2.										
<p>Szakterv:</p> <p style="text-align: center; font-weight: bold; font-size: 1.1em;">Útépítés, forgalomtechnika és csapadékvíz-elvezetés</p>	<p>Részművelet:</p> <p style="text-align: center; font-weight: bold; font-size: 1.1em;">Útépítési és forgalomtechnikai helyszínrajz Alföldi utca</p>										
<p>Ez a terv a GEOMETER Kft. szellemi tulajdona.</p>											