



Előterjesztés

Budapest Főváros VIII. kerület Józsefvárosi Önkormányzat
Polgármestere számára

Előterjesztő: Pikó András polgármester

Tárgy: Javaslattulajdonosi és közútkezelői hozzájárulás megadására, a Budapest VIII. kerület, Tömő u. 15. szám alatti ingatlan villamos energia ellátásának kiépítéséhez

Az SZMSZ szerint **ZÁRTAN** tárgyalandó:

IGEN/NEM

ELŐKÉSZÍTŐ SZERVEZETI EGYSÉG: GAZDÁLKODÁSI ÜGYOSZTÁLY KERÜLETGAZDÁLKODÁSI IRODA

KÉSZÍTETTE: SZABÓ ENDRE ÜGYINTÉZŐ S.K.

PÉNZÜGYI FEDEZETET IGÉNYEL/NEM IGÉNYEL, IGAZOLÁS: *Böndök László*

JOGI KONTROLL: *J.M.N.L.*

BETERJESZTÉSRE ALKALMAS:

Czukkerné Dr. Pintér Erzsébet
CZUKKERNÉ DR. PINTÉR ERZSÉBET
JEGYZŐ

A döntésre az SZMSZ szerint hatáskörrel rendelkezik:

Városüzemeltetési Bizottság

Az SZMSZ szerint véleményezi:

-

Tisztelt Képviselő-testület!

I. Tényállás és a döntés tartalmának részletes ismertetése

A Budapest VIII. kerület, Tömő utca 15. szám alatti ingatlanra fogyasztói villamos energia igény nyújtottak be, amit az ELMŰ Hálózati Kft. (cégjegyzékszám: 01 09 874142; székhely: 1132 Budapest, Váci út 72–74.) (a továbbiakban: ELMŰ) a Budapest VIII. kerület, Apáthy István utca 4. szám előtti, meglévő kiefeszültségű földkábeles hálózatról tudja biztosítani.

Az ELMŰ elkészítette a Budapest VIII. kerület, Tömő utca 15. szám alatti ingatlan villamos energia ellátását biztosító földkábeles csatlakozóvezeték létesítésének kiviteli tervét (Msz: 201559), mely alapján a közterületi munkák elvégzéséhez kéri a Budapest Főváros VIII. kerület Józsefvárosi Önkormányzat (a továbbiakban: Önkormányzat) tulajdonosi és közútkezelői hozzájárulását (1. számú melléklet).

Budapest VIII. kerület, Tömő utca 15. szám az Apáthy István utca 4. számra kifutó ingatlan (hrs. 36202), így a villamosenergia-ellátást az Apáthy István utca 4. szám előtt elhaladó kiefeszültségű földkábeles hálózatról építik ki. A közterületen lévő földkábeles hálózaton, a nyomvonalrajz szerinti helyen, „T” – leágazó szerelvényt helyeznek el és innen vezetik a létesítendő csatlakozókábelt a – más tervben tervezett, fogyasztói telepítésű – kábelfogadó szekrényig (2. számú melléklet).

A munkálatokkal érintett Apáthy István utca (hrs: 36182 hrsz.) az Önkormányzat tulajdonában áll, így a létesítéshez szükséges a tulajdonos hozzájárulása.

S

II. A betérjesztés indoka

Az előterjesztés tárgyában a döntés meghozatala a Képviselő-testület hatásköre.

III. A döntés célja, pénzügyi hatása

A közterületi kivitelezések megindításához szükséges a tulajdonos Önkormányzat hozzájárulása.

A tulajdonosi döntésnek Önkormányzatunkat érintő pénzügyi hatása nincs.

IV. Jogszabályi környezet

A közút nem közlekedési célú igénybevételét és a közút melletti ingatlan használatát a *közúti közlekedésről szóló 1988. évi I. törvény* (a továbbiakban Kkt.) szabályozza. A Kkt. 2013. január 1-től hatályos 46. §-a alapján a közutak kezelője a helyi közutak tekintetében a helyi önkormányzat Képviselő-testülete.

A Képviselő-testület és Szervei Szervezeti és Működési Szabályzatáról szóló 36/2014. (XI.06.) önkormányzati rendelet 7. melléklet 5.1.1. alpontja értelmében a Városüzemeltetési Bizottság dönt a tulajdonosi döntést igénylő önkormányzati hatósági ügyekben első fokon.

A veszélyhelyzet kihirdetéséről szóló 478/2020. (XI. 3.) Kormányrendelet 1. §-a értelmében a Kormány az élet- és vagyonbiztonságot veszélyeztető tömeges megbetegedést okozó SARS-CoV-2 koronavírus világjárvány (a továbbiakban: koronavírus világjárvány) következményeinek elhárítása, a magyar állampolgárok egészségének és életének megóvása érdekében Magyarország egész területére veszélyhelyzetet hirdetett ki.

A katasztrófavédelemről és a hozzá kapcsolódó egyes törvények módosításáról szóló 2011. évi CXXVIII. törvény 46. § (4) bekezdésének felhatalmazása alapján veszélyhelyzetben a települési önkormányzat képviselő-testületének feladat- és hatáskörét a polgármester gyakorolja, így a döntés meghozatalára a polgármester jogosult.

Fenti rendelkezések alapján a Józsefvárosi Önkormányzat Képviselő-testületének feladat- és hatáskörét gyakorolva a polgármester dönt tárgyi ügyben, amelyet külön íven hoz meg.

Fenti rendelkezések alapján javaslom az alábbi határozat elfogadását.

Mellékletek:

1. Kérelem
2. Nyomvonal rajz

Határozati javaslat

Budapest Főváros VIII. kerület Józsefvárosi Önkormányzat Képviselő-testületének .../2021. (I. .) számú határozata

A Budapest Főváros VIII. kerület Józsefvárosi Önkormányzat Képviselő-testülete úgy dönt, hogy tulajdonosi és közútkezelői hozzájárulását adja az ELMŰ Hálózati Kft. (cégjegyzékszám: 01 09 874142; székhely: 1132 Budapest, Váci út 72–74.) által tervezett (Msz: 201559), a Budapest VIII. kerület, Tömő utca 15. szám alatti ingatlan villamosenergia-ellátását biztosító földkábel kiépítésének közterületi munkáihoz, az alábbi feltételekkel és kikötésekkel:

- a. jelen tulajdonosi hozzájárulás a beruházót (építetőt) nem mentesíti az építéshez szükséges egyéb szakhatósági és hatósági engedélyek beszerzése alól,
- b. a hozzájárulás a Budapest VIII. kerület, Apáthy István utca (hrs: 36182 hrsz.) érintett járdaszakaszára terjed ki,
- c. az építetőnek (kivitelezőnek) a munkakezdési (burkolatbontási) hozzájárulást a vonatkozó rendelet (19/1994. (V.31.) KHVM rendelet) szerinti mellékletek csatolásával előzetesen meg kell kérni, és az abban foglaltakat maradéktalanul be kell tartani,

- d. kötelezi a kivitelezőt a bontási helyek megfelelő minőségben történő helyreállítására, melyre a beruházó/kivitelező közösen 5 év garanciát vállal:
- a bontással érintett járda burkolatot az alábbi réteggel kell helyreállítani, szerkezeti rétegenként 20-20 cm átlapolással:
 - 3 cm vtg. MA-4 érdesített öntött aszfalt kopóréteg (a járda teljes szélességében)
 - 15 cm vtg. C8/10-32/F stabilizált útalap
 - 15 cm vtg. fagyálló homokos kavics ágyazat Trq 95% (más anyaggal nem helyettesíthető)
- e. jelen tulajdonosi hozzájárulás csak az engedélyező szervek, szakhatóságok előírásainak maradéktalan betartásával, a döntés napjától számított 1 évig érvényes.

Felelős: polgármester

Határidő: 2021. január 31.

A döntés végrehajtását végző szervezeti egység: Gazdálkodási Ügyosztály Kerületgazdálkodási Iroda

Budapest, 2021. január 08.



Pikó András
polgármester



elmű hálózat

**Budapest VIII. Kerület Önkormányzata
Polgármesteri Hivatal**

Budapest
Baross utca 63-67.
1082

ELMŰ Hálózati Kft.
Üzemviteli osztály, Tervező üzem

Iktatószám: 2786/2020/HM-201559
Kapcsolattartó: Herédi Márk
Telefonszám: +36 1 238 3168
E-mail: mark.heredi@elmu.hu
Levél cím: 1399 Budapest, Pf. 673

Tárgy: Budapest VIII. ker., Tömő utca 15. (hrsz. 36202) szám alatti ingatlan villamosenergia-ellátása


Tisztelt Címzett!

Társaságunk elkészítette a tárgyban megjelölt munkához tartozó kiviteli tervet (**munkaszám: 201559**). A tervezett nyomvonal által érintett közterület(ek): **1083 Budapest (hrsz. 36182)**. Kérjük, hogy a mellékelt tervdokumentációk alapján **közútkezelői és tulajdonosi hozzájárulást** adni szíveskedjenek.

Várjuk a szíves válaszukat, amit a **1399 Budapest Pf. 673.** levélcímünkre, valamint a fenti e-mail címre kérünk megküldeni.

Közreműködésüket megköszönve, üdvözlettel:

Freiler Zsolt
Felelős tervező




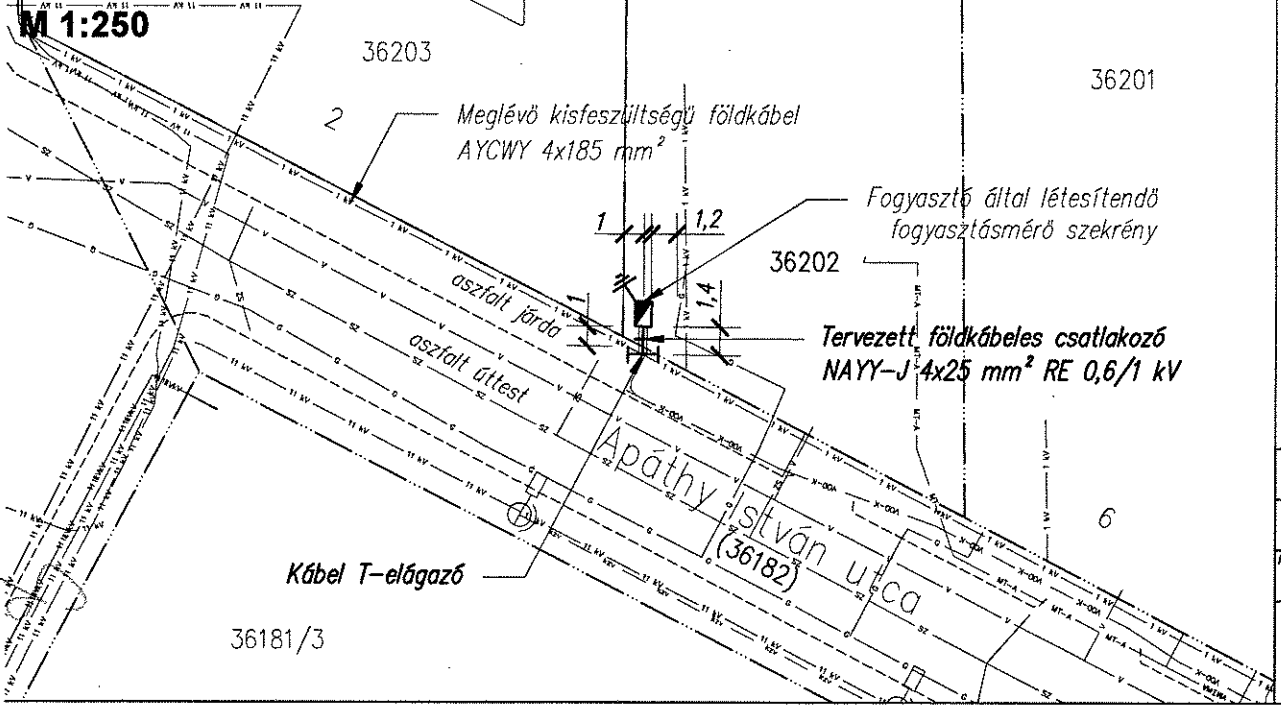
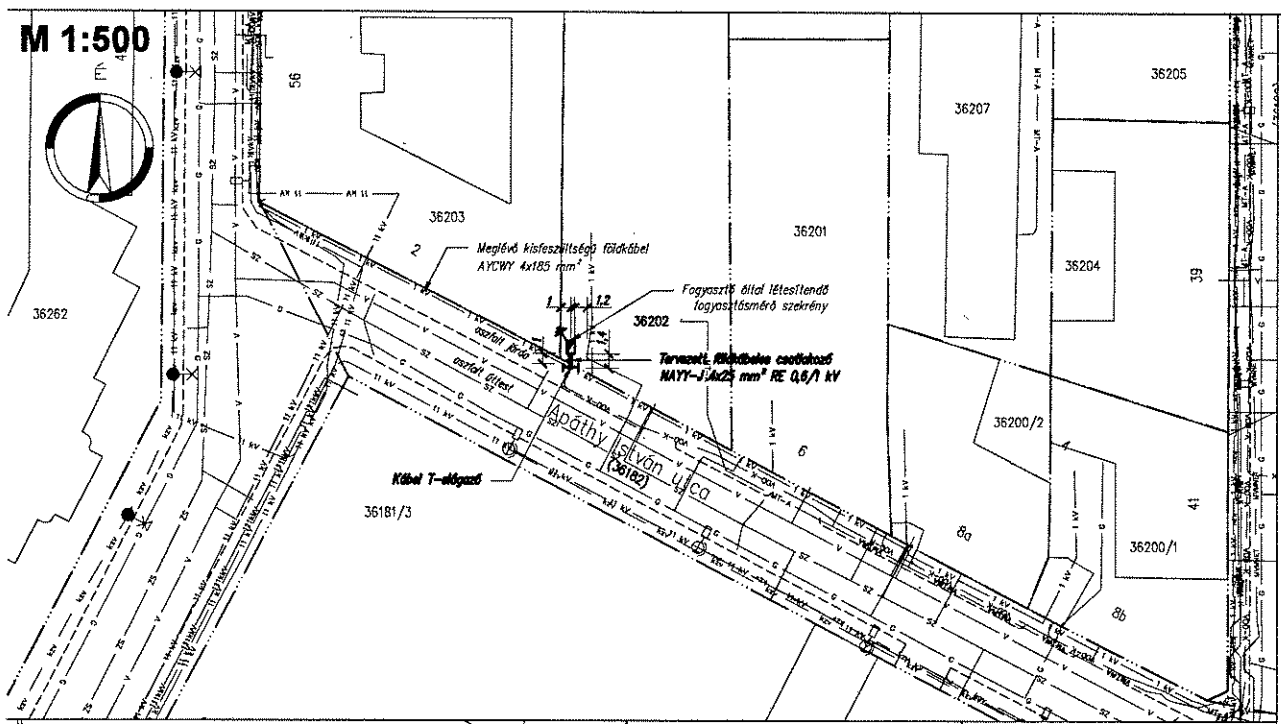
Digitálisan aláírta:
Herédi Márk
Dátum:
2020.11.26
19:06:36 +01'00'

Herédi Márk
Tervező

Budapest, 2020. november 26.

Melléklet:
- 1 pld tervdokumentáció





Jelmagyarázat

- 1 W — 1 W — 1 W — : Tervezett földkábeles csatlakozó
- ⊖ : Tervezett védőcső
- 11 kV — 11 kV — 11 kV — : Meglévő 11 kV-os földkabel
- 1 kV — 1 kV — 1 kV — : Meglévő kitesztelt földkabel
- 1 kV — 1 kV — 1 kV — : Meglévő földkábeles csatlakozó
- kv — kv — kv — : Közvilágítási földkabel
- kv — kv — kv — : Közvilágítási légvezeték
- — — — — : Földrészlet határ
- — — — — : Burkolatszél
- V — V — V — : Vízvezeték
- SZ — SZ — SZ — : Szennyvíz, csatorna
- G — G — G — : Gázvezeték
- Digi-K — Digi-K — Digi-K — : Digi távközlési földkabel
- MVMK — MVMK — MVMK — : MVM Net távközlési földkabel
- T_NSN — T_NSN — T_NSN — : NSN - Trafficom távközlési földkabel
- INV-K — INV-K — INV-K — : Invitech - Invitel távközlési földkabel
- MT-A — MT-A — MT-A — : Telekom távközlési alépitmény
- VOD-K — VOD-K — VOD-K — : Vodafone távközlési földkabel
- ⊕ : Betongyámos faoszlop
- ⊗ : Szekrény
- ⊗ : Acél lámpaoszlop
- ⊕ : Közvilágítási lámpatest
- ⊕ : Kábel elágazó

Építendő földkabel típusa: NAYY-J 4x25 mm² RE 0,6/1 kV-os földkabel
 Nyomvonalhossz: 1,4 m
 Védőcsőhossz: 1,4 m
 Kábelhossz: 5 m
 Átmérő: KPE Ø110 (nyíltárkos)

Megjegyzés

- A nyomvonal teljes szakaszán a kábeleket 0,6 m mélyen, védőcsőben jelzőszalaggal kell fektetni, a meglévő kábelektől térköztartóval elválasztva.
- Meglévő közművek mellett kábelárok ásás kézi erővel történhet, kábelárok ásó gép alkalmazása tilos!
- Kábeltekintésnél az MSZ 13207 előírásait be kell tartani.
- Az érintésvédelem módja kitesztelt földkabelen nullázás, középfeszültségen védőföldelés.
- A kábelekre a közműkeresztezésnél és a jelölt helyeken védőcsövet kell húzni.
- Az érintett közműszolgáltatóktól a kivitelezés idejére szakfelügyeletet kell kérni, kivitelezés során a közműnyilatkozatban foglaltak betartása kötelező!
- A kivitelezés csak érvényes engedélyek birtokában kezdhető meg.
- A meglévő földkábeles csatlakozóvezetékek nyomvonala tájékoztató jellegű, pontosan nem ismert!
- A nyomvonalat külterületen a rajzon feltüntetett helyeken kábeljelzőkóvekkel kell megjelölni.
- Ez a terv az ELMŰ Hálózat Kft. szellemi tulajdona, amelynek védelmét jogszabály biztosítja.

Vetület: EOJ		Alapszint: Balti		
Munka címe: Budapest VIII. ker. Tömő utca 15. (hrsz. 36202) szám alatti ingatlan villamosenergia-ellátása				
Munkaszám: 201559	Dátum: 2020. november	Rajz megnevezése: Nyomvonalrajz	Rajzszám: NYRV-csatf_201559	Lépték: 1:500; 1:250
Felelős tervező: Freier Zsolt 01-15361		Tervező: Herédi Márk		Megbízó: elmű hálózat 1132 Budapest Váci út 72-74.
		Digitálisan alátá: Herédi Márk Dátum: 2020.11.26 19:05:39 +0100'		

2. sz. HÉLELEK