

Előterjesztés

Budapest Józsefvárosi Önkormányzat
Képviselő-testülete számára

3/10

Előterjesztő: dr. Kocsis Máté polgármester	
A képviselő-testületi ülés időpontja: 2016. június 02. sz. napirend
Tárgy: Javaslat a Bókay János u. 39. sz. közterület átnevezésére	
A napirendet nyílt ülésen kell tárgyalni, a döntés elfogadásához egyszerű szavazattöbbség szükséges.	
ELŐKÉSZÍTŐ SZERVEZETI EGYSÉG: GAZDÁLKODÁSI ÜGYOSZTÁLY KÉSZÍTETTE: DR. GALAMBOS ESZTER ÜGYOSZTÁLYVEZETŐ PÉNZÜGYI FEDEZETET <u>IGÉNYEL</u> /NEM IGÉNYEL, IGAZOLÁS: <i>Futó a 11404-02-1</i>	
JOGI KONTROLL: <i>2 f</i>	
BETERJESZTÉSRE ALKALMAS:  DANADA-RIMÁN EDINA JEGYZŐ	
Városgazdálkodási és Pénzügyi Bizottság véleményezi	<input checked="" type="checkbox"/>
Emberi Erőforrás Bizottság véleményezi	<input type="checkbox"/>
<u>Határozati javaslat a bizottság számára:</u> A Városgazdálkodási és Pénzügyi Bizottság javasolja a Képviselő-testületnek az előterjesztés megtárgyalását.	

Tisztelt Képviselő-testület!

I. Tényállás és a döntés tartalmának részletes ismertetése

A Képviselő-testület a 246/2009. (VI. 17.) számú határozatával döntött arról, hogy a VIII. ker. Futó utca és Nagy Templom utca között elhelyezkedő, 36329 hrsz.-ú közterület a Corvin sétány elnevezést kapja.

2013-ban a Képviselő-testület a 416/2013. (XI.20.) számú határozatával döntött arról, hogy a Corvin sétány II. szakaszának, a telekalakítási eljárást követően 36283 hrsz. alatt kialakított, a Nagy Templom utca és Leonardo da Vinci utca között elhelyezkedő, a Corvin sétány természetes folytatásaként létrejött közterület szintén a Corvin sétány nevet viselje.

A Corvin sétány III. befejező szakasza esetében is lezajlott a telekalakítás. A Rév8 Zrt. elkészítette a Leonardo da Vinci utca és Bókay János utca között kialakítandó közterület változási vázrajzát, melyet a Városgazdálkodási és Pénzügyi Bizottság 28/2016. (I.18.) számú határozatával elfogadott és a T-87965 számú vázrajz szerint kialakításra került a Corvin

ÉRKEZETT

1

2016. MÁJ 25. 19²⁰ 64

Sétány III. befejező szakasza. A telekalakítás érintette a Leonardo da Vinci utca 32. (36252 hrsz.), a Bókay J. u. 37. (36241 hrsz.), a Bókay J. u. 39. (36240 hrsz.), 36239 hrsz. Bókay J. u. 41. és a 36254 hrsz. Leonardo da Vinci utca 34. sz. ingatlanokat, melyek a Bókay J. u. 39. (36240 hrsz.) számon kerültek összevonásra 3185 m² területtel. A telekalakítási megállapodást a Képviselő-testület 69/2016. (IV. 07.) számú határozatával fogadta el. A telekalakítás a földhivatali ingatlan-nyilvántartáson is átvezetésre került. A változási vázrajz valamint a földhivatali határozatok az előterjesztés 1., 2. és 3. számú mellékletét képezik.

Az előterjesztés 4. számú melléklete az összevonásra került ingatlan tulajdoni lapja, mely szerint a kialakított közterület jelenleg a Bókay János utca 39. elnevezést viseli, így szükséges annak átnevezése Corvin sétányra.

A döntés értelmében a Képviselő-testület kezdeményezi, hogy a Corvin sétány I. (a 36329 hrsz.) és II. (a 36283 hrsz.) szakaszához hasonlóan a 36240 hrsz.-ú közterület is a Corvin sétány nevet viselje a sétány természetes folytatásaként.

II. A betervezés indoklása

A telekalakítási eljárás során kialakult új közterület – mely a Corvin sétány III. szakasza – elnevezésében való döntés a Képviselő-testület hatásköre.

III. Döntés célja és pénzügyi hatása

A döntés célja, hogy a Corvin sétány III. szakasza, hasonlóan az I. és a II. szakaszhoz a Corvin sétány elnevezést viselje, tekintettel arra, hogy a 36240 hrsz.-ú terület a Corvin sétány elnevezésű közterület folytatása.

A döntés pénzügyi fedezetet igényel, az utcanév táblákhoz szükséges pénzügyi fedezet a mindenkori költségvetésben rendelkezésre áll.

IV. Jogszabályi környezet

A Képviselő-testület döntése a Magyarország helyi önkormányzatairól szóló 2011. évi CLXXXIX. törvény (a továbbiakban: Möt.) 42. § 8. pontján alapul, mely rögzíti, hogy: *„A képviselő-testület hatásköréből nem ruházható át: közterület elnevezése, köztéri szobor, műalkotás állítása.”*

Az Möt. 13. § (1) bekezdés 3. pontja értelmében: *„A helyi közügyek, valamint a helyben biztosítható közfeladatok körében ellátandó helyi önkormányzati feladatok különösen: a közterületek, valamint az önkormányzat tulajdonában álló közintézmény elnevezése.”*

Az Möt. 23.§ (4) bekezdés 6. pontja szerint: *„A fővárosi önkormányzat feladata különösen: az érintett kerületek véleményének kikérésével közutak, közparkok, közterek elnevezése.”*

A közterület- és városrésznevek megállapításáról, azok jelöléséről, valamint a házszám-megállapítás szabályairól szóló 94/2012. (XII. 27.) Főv. Kgy. rendelet 2. § (5) bekezdése értelmében *„Az elnevezett közterület természetes folytatásaként nyíló új útszakasz a már elnevezett közterület nevét veszi fel, annak meghosszabbításaként.”*

A fentiek alapján kérem az alábbi határozati javaslat elfogadását.

HATÁROZATI JAVASLAT

A Képviselő-testület úgy dönt, hogy

1. a Budapest VIII. kerület **36240 hrsz.-ú** – közterület megnevezésű – ingatlan, tekintettel a közterület- és városrésznevek megállapításáról, azok jelöléséről, valamint a házszám-megállapítás szabályairól szóló 94/2012. (XII. 27.) Főv. Kgy. rendelet 2. § (5) bekezdésében foglaltakra a Corvin Sétány természetes folytatásaként, annak meghosszabbításaként a **Corvin sétány** elnevezést viselje.


Felelős: polgármester
Határidő: 2016. június 02.

2. felkéri a jegyzőt, hogy gondoskodjon az 1. pontban rögzítettek végrehajtásáról.

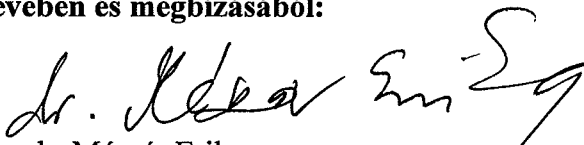
Felelős: jegyző
Határidő: 2016. június 15.

A döntés végrehajtását végző szervezeti egység: Gazdálkodási Ügyosztály, Hatósági Ügyosztály

Budapest, 2016. május 23.


dr. Kocsis Máté
polgármester

Törvényességi ellenőrzés:
Danada-Rimán Edina
jegyző
nevében és megbízásából:


dr. Mészár Erika
aljegyző

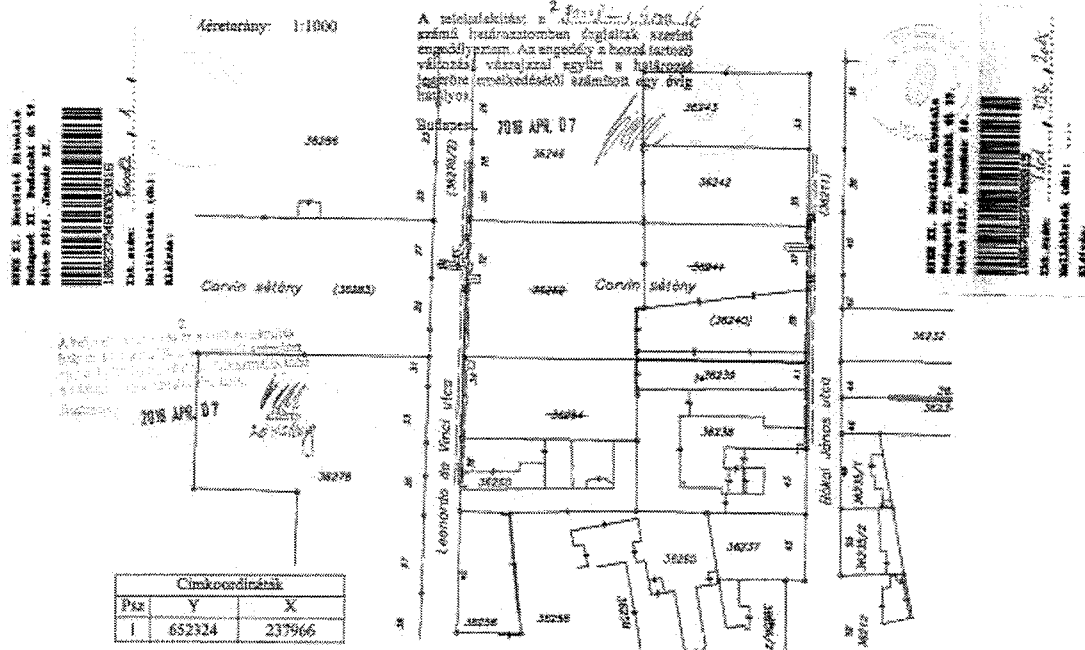
2016 MÁJ 23.

Városrendezési kkt.
1013. Bp. Anília u 13.
Munka száma: 129/2015
Iktatószám: 7206/4690/2015

T-87965
Budapest VIII. ker.
Belterület

VÁLTOZÁSI VÁZRAJZ

36239, 36240, 36241, 36252 és 36254 helyrajzi számú földrészletek egyesítéséről és határrendezéséről



Változás előtti állapot				Változás utáni állapot				Szolgalmi és egyéb jogok
Hrsz	alrészlet művelési ág	terület (m ² , ha, m ²)	A	Hrsz	alrészlet művelési ág	terület (m ² , ha, m ²)	A	
36239	Kívont beépítetlen terület	426	0	36239	Kívont beépítetlen terület	1274	0	Vezetékgőz 19 m ² terület VVR-23246 (VMB-1172012). Jogosult ELMŐ Hálózati kft. 1132. Váci út 72-74.
36234	Kívont beépítetlen terület	951	0	(36240)	Kívont közterület	3185	0	
36240	Kívont beépítetlen terület	618	0					
36241	Kívont beépítetlen terület	941	0					
36252	Kívont beépítetlen terület	1623	0					Vezetékgőz 45 m ² terület VVR-23246 (VMB-1172012). Jogosult ELMŐ Hálózati kft. 1132. Váci út 72-74.
Összesen:		4459	0			4459	0	

A biróhatár rendezés alapjának megfelelően töltesz:

[Handwritten signatures and stamps]

Budapest Főváros VIII. kerület
Közelelvétési Önkormányzat
képviselőjében
dr. Kocsis Márta
polgármester

Budapest, 2015. december 2.

Készítő és a minőségét tanúsító földmérő:

GALFENYVONÓ
TÉLENYVÉNY
1013 Bp. Anília u 13. 1132.
Tél: 0630 469011

[Signature]
Ing. rend. min. sz.: 0546/1998
Kortársi szám: GD-T 01-5185

Városrendezési, Helytervezési és
Tervezési Kkt.
Főosztály, Anília u. 13. 1132.

Hatályos kívül helyezi a T-87965 ikt.sz. változási vázrajzot.

A helyrajzi számozás és a területszámítás helyes. Ez a záradék a kizárólag számított egy évig hatályos, későbbi felhasználás előtt a vázrajzot újra záradékoltni kell.

Budapest, 2015. 11. 08. hó nap



Záradékos
Ing. rend. min. sz.

[Signature]

[Handwritten signature]

2. sz. melléklet



Budapest Főváros Kormányhivatala XI. Kerületi Hivatala

BUDAPEST FŐVÁROS VIII. KERÜLET JÓZSEFVÁROSI ÖNKORMÁNYZAT
BUDAPEST VIII. KER.
Baross - 63-67
1082




Ügyiratszám: 800082/4/2016

Kérjük, hogy válaszában a fenti
ügyiratszámra szíveskedjen hivatkozni!

Ügyintéző: Rónai Tamás

Telefon: 372-1400/533

Tárgy: Budapest Főváros VIII. kerület Józsefvárosi
Önkormányzat, 1082 Budapest Baross u. 63-67. és
meghatalmazottja Csabáné dr. Sándi Klára ügyvéd,
1021 Budapest, Furulya u. 5 szám 1/5. - telekalakítási
engedélyezési eljárása - határozat
Változással érintett földrészek: Budapest VIII. ker.,
36239, 36240, 36241, 36252, 36254 hrsz-ú ingatlanok
összevonása és határrendezése (T-87965 tisz.-ú változási
vázrajz)



Ügyiratszám: 800082/4/2016

HATÁROZAT

Budapest Főváros VIII. kerület Józsefvárosi Önkormányzat, 1082 Budapest Baross u. 63-67. és
meghatalmazottja Csabáné dr. Sándi Klára ügyvéd, 1021 Budapest, Furulya u. 5 szám 1/5. -
kérelmére indult telekalakítási eljárási ügyében a telekalakítási kérelemnek helyt adok, és a Gál
Ferencné által készített és minősített, hivatalom által 205.12.08-án záradékoltt T-87965 tisz.-ú
változási vázrajzban foglaltak szerint

engedélyezem

a Budapest VIII. ker. 36239 hrsz-ú 426 m² területű földrészt, művelési ága: kivett beépítetlen terület
a Budapest VIII. ker. 36254 hrsz-ú 951 m² területű földrészt, művelési ága: kivett beépítetlen terület
a Budapest VIII. ker. 36240 hrsz-ú 618 m² területű földrészt, művelési ága: kivett beépítetlen terület
a Budapest VIII. ker. 36241 hrsz-ú 841 m² területű földrészt, művelési ága: kivett beépítetlen terület
a Budapest VIII. ker. 36252 hrsz-ú 1623 m² területű földrészt, művelési ága: kivett beépítetlen terület

összevonását és határrendezését úgy, hogy változás után

36239 hrsz-ú földrészt terület 1274 m², művelési ága: kivett beépítetlen terület
36240 hrsz-ú földrészt terület 3185 m², művelési ága: kivett közterület

legyen.

Földmérési és Földügyi Osztály
1111 Budapest, Budafoki út 59. Levélcím: 1519 Budapest, Pf. 415 Telefon: (06 1) 372 1400 Fax: (06 1) 372 1436
E-mail: tikarsag1@foldhiv.hu Honlap: www.foldhivatal.hu

A szakhatóságként kijelölt Budapest VII. Kerület Önkormányzat Jegyzője, 1073 Budapest, Erzsébet körút 6. – mint telekalakítási szakkérdésben első fokon eljáró kijelölt szakhatóság – a KI/12557-2/2016 számú ügyiratával – a telekalakításához hozzájárult:

„A Budapesti Főváros Kormányhivatala XI. Kerületi Hivatala megkeresésére Budapest VIII. kerület, 36239, 36240, 36241, 36252 és 36254 helyrajzi számú ingatlanok telekalakításához – kijelölt szakhatóságként –

a szakhatósági hozzájárulást kikötés nélkül me g a d o m.

Gál Ferencné (kamarai száma: GD-T 01-3185) által készített, Budapesti Főváros Kormányhivatala XI. Kerületi Hivatala által 2015. december 08-án záradékoltt T-87965 számú változási vázrajz hiteles másolata alapján az alábbiak szerint:

Változás előtti állapot						Változás utáni állapot							megjegyzés
Hírcz	alékszel			terület	AK	Hírcz	alékszel			terület	AK	Szolgáltatni és egyéb jogok	
	1	2	3				4	5	6				
1	2	3	4	5	6	7	8	9	10	11	12	13	14
36239		Kivett beépítetlen terület		426	0	36239		Kivett beépítetlen terület		1274	0	Vezetékség 19 m ² területre VVR-21240 (VMB-1172012.) Joposzt ELMŐ Hálózattal KR. 1132. Váci út 72-74.	
36254		Kivett beépítetlen terület		861	0								
36240		Kivett beépítetlen terület		618	0								
36241		Kivett beépítetlen terület		841	0	36240		Kivett közterület		3185	0	Vezetékség 45 m ² területre VVR-21240 (VMB-1172012.) Joposzt ELMŐ Hálózattal KR. 1132. Váci út 72-74.	
36252		Kivett beépítetlen terület		1623	0								
Összesen:				4459	0					4459	0		

Szakhatósági állásfoglalásom a telekalakítással kapcsolatos polgári jogi igényt nem dönt el, és nem mentesül az egyéb jogszabályokban előírt engedélyek, hozzájárulások megszerzésének kötelezettsége alól.

A szakhatósági eljárás illetéke 3000 Ft, amelyet a kérelmező lerótt. Egyéb eljárási költséget nem állapított meg.

Szakhatósági állásfoglalásom ellen jogorvoslattal élni csak az engedélyező hatóság által az ügy érdemében hozott határozattal szemben lehet.

A telekalakítási engedély a jogerőre emelkedéstől számított 1 évig hatályos; a telek adataiban, továbbá a bejegyzett jogok és feljegyzett tények vonatkozásában a telekalakítással bekövetkező változásnak az ingatlan-nyilvántartásban történő átvezetésére irányuló eljárás ezen időszak alatt kezdeményezhető.

A határozat ellen a 2004. évi CXL. törvény 99. § (1) bekezdése szerint a kézbesítéstől számított 15 napon belül a Budapest Főváros Kormányhivatala Földhivatali Főosztályához címzett fellebbezéssel lehet élni, amelyet a Budapest Főváros Kormányhivatala XI. Kerületi Hivatala-nál kell benyújtani. A fellebbezés elektronikus úton történő benyújtására – technikai okok miatt – nincs lehetőség. A fellebbezés díja 30.000 (harmincezer) Ft (166/2009 (XII. 9.) FVM rend. 1. § (3)), amelyet a Budapest Főváros Kormányhivatala XI. Kerületi Hivatal pénztárába történő készpénzbefizetéssel, vagy a Budapest Főváros Kormányhivatala Földhivatali Főosztály előirányzat felhasználási keretszámlája javára történő készpénz-átutalási megbízással, vagy átutalási megbízással teljesíthető.

INDOKOLÁS

[Handwritten signature]
6

Budapest Főváros VIII. kerület Józsefvárosi Önkormányzat, 1082 Budapest Baross u. 63-67. és meghatalmazottja Csabáné dr. Sándi Klára ügyvéd, 1021 Budapest, Furulya u. 5 szám 1/5. - a Gál Ferencné által készített és minősített T-87965 Iisz.-ú számon készített földmérési munkarészek alapján telekalakítási engedély iránti kérelmet adott be a Budapest VIII. ker. 36239, 36240, 36241, 36252, 36254 hrsz-ok telekalakítása vonatkozásában.

A kérelmet a telekalakítási eljárásra vonatkozó 373/2014. (XII. 31.) Korm. rendelet alapján megvizsgálva az alábbiakat állapítom meg: - a kérelmező az engedély iránti kérelem benyújtására jogosult

- a kérelemhez szükséges telekalakítási dokumentáció csatolva lett
- a dokumentációt arra jogosult személy készítette, illetve
- a kérelem elbírálásáért fizetendő igazgatási szolgáltatási díj befizetésre került.

A földhivatal a telekalakítási dokumentáció részét képező változási vázrajzról megállapította, hogy annak adatait adatai az állami alapadatok közé beilleszthető, ezért azt 2015.12.08 (nap)-án/vén jóváhagyó záradékkal látta el.

A záradékokat változási vázrajz és a telekalakítási helyszínrajz egyidejű csatolásával megkeresett - az ügyben illetékes - szakhatóság(ok) állásfoglalásainak indoklása:

Budapest VII. Kerület Önkormányzat Jegyzője, 1073 Budapest, Erzsébet körút 6. - mint telekalakítási szakkérdésben első fokon eljáró kijelölt szakhatóság - a KI/12557-2/2016 számú ügyiratával - szakhatósági állásfoglalásával - a telekalakításhoz hozzájárult. Állásfoglalása indoklása szerint:

„Indoklás

Budapest Főváros Kormányhivatala 2016. január 27-én kelt, BP/1008/01392-2/2016. számú végzésével a Budapest Főváros VIII. kerület Józsefvárosi Önkormányzat kérelmére indult telekalakítási engedélyezési ügyében folyamatban lévő eljárásból Budapest Főváros VIII. kerület Józsefvárosi Önkormányzat Jegyzőjét, mint szakhatóságot kizárta, és abban a szakkérdésben, hogy a telekalakítás megfelel-e a településrendezési követelményeknek és a helyi építési szabályzatnak, a szakhatósági eljárás lefolytatására Budapest Főváros VII. kerület Erzsébetváros Önkormányzatának Jegyzőjét jelölte ki.

A kérelem és melléklet elbírálása során az alábbiakat vettem figyelembe:

A Főváros VIII. kerület Józsefvárosi Önkormányzat Polgármesteri Hivatal Városépítészeti Főosztály 2016. február 18-án kelt, 26-75/2016. számú tájékoztatása a Budapest VIII. kerület, 36239, 36240, 36241, 36252 és 36254 helyrajzi számú ingatlanok telekalakítási eljárásával kapcsolatban az alábbi:
„A Budapest VIII. ker. 36239, 36240, 36241, 36252 és 36254 hrsz. ingatlanok telekalakítási eljárásával kapcsolatban az alábbiakról tájékoztatást adom:

1. A Józsefváros Kerületi Építési Szabályairól (JÓKÉSZ) szóló 66/2007. (XII.12.) Budapest Főváros VIII. kerület Józsefváros Önkormányzata Képviselő-testületének rendeletében foglaltaknak és annak mellékletét képező Szabályozási Tervnek megfelelő a változtatási vázrajzon feltüntetett telekalakítás.
2. Levelem elkészültéig hatályos építési engedély nem került kiadásra a fenti helyrajzi számú ingatlanokra vonatkozóan.
3. Az ingatlanok változási tilalommal nem érintettek.
4. A 36240, 36241, 36252 hrsz. ingatlanok Z-FK-VIII-3 övezetbe, a 36254 hrsz. ingatlan L1-VIII-B övezetbe, a 36239 hrsz. ingatlan a fenti két övezet határán található.”

A 2016. február 22-én megtartott helyszíni szemlén Hatóságunk megállapította, hogy a benyújtott helyszínrajz a meglévő állapot szerinti, a telkeken meglévő épület a benyújtott helyszínrajznak megfelelően nincs, a telkek a szemle idején részben körülkerítettek, a Budapest VIII. kerület, 36239, 36240, 36241, 36252 és 36254 helyrajzi számú ingatlanok összevonásának-hetértrendezésének műszaki akadályja nincs.

A tárgyú ingatlanokra a Budapest VIII. ker. Józsefváros Önkormányzata Képviselő-testületének a Józsefváros Kerületi Építési Szabályairól szóló 66/2007. (XII.12.) sz. rendelete (továbbiakban: JÓKÉSZ) van érvényben.

Az ingatlanok övezeti besorolása:

- 36239 Z-FK-VIII-3 és L1-VIII-6 övezetek határán fekszik
- 36240 Z-FK-VIII-3
- 26241 Z-FK-VIII-3
- 36252 Z-FK-VIII-3
- 36254 L1-VIII-6

A fenti övezeti besorolások övezeti paramétereit a telekméret maximumát nem írják elő. A tervezett telekalakítás nem ellentétes a JÖKÉSZ előírásaival. Az ingatlanok változási ülalommal nem érintettek. Tárgyi ingatlanok érvényes építési engedéllyel a Józsefvárosi Polgármesteri Hivatal tájékoztatása alapján nem rendelkeznek.

A tervezett telekalakítás megfelel a településrendezési követelményeknek – különös tekintettel az épített környezet alakításáról és védelméről szóló törvény (Étv.) 23. § (1) bekezdésében foglalt feltételekre és az országos településrendezési és építési követelményekről szóló 253/1997 (XII.20.) Korm. rendelet (OTEK) előírásaira -, valamint a helyi építési szabályzat előírásainak, ezért a szakhatósági hozzájárulásom a hatáskörömbé utalt a földhivatalok, valamint a Földmérési és Távérzékelési Intézet feladatairól, illetékességi területéről, továbbá egyes földhivatali eljárások részletes szabályairól szóló 373/2014. (XII.31.) Korm. rendelet 4. melléklet B. táblázat 2.B. pontja szerinti szakkérdésben a Ket. 44. §-a alapján a rendelkező részben foglaltak szerint megadtam.

A hatáskörömet és illetékességemet a Ket. 19-21. §. valamint a földhivatalok, valamint a Földmérési és Távérzékelési Intézet feladatairól, illetékességi területéről, továbbá egyes földhivatali eljárások részletes szabályairól szóló 373/2014. (XII.31.) Korm. rendelet 38.§ (1) bekezdése és Budapest Főváros Kormányhivatala 2016. január 27-én kelt, BP/1008/01392-2/2016. számú az eljárás lefolytatására kijelölt végzése állapítja meg.

A szakhatósági eljárás 3000 Ft illetékét a kérelmező a megkereső végzés szerint lerőltte. Egyéb eljárási költség nem merült fel.

A szakhatósági állásfoglalásom elleni önálló jogorvoslat lehetőségét a Ket. 44. § (9) bekezdése alapján zártam ki."

A fentiekre tekintettel a rendelkező rész szerint döntöttem.

A telekalakítási engedély hatályát 373/2014. (XII. 31.) Korm. rendelet a földhivatalok, valamint a Földmérési és Távérzékelési Intézet feladatairól, illetékességi területéről, továbbá egyes földhivatali eljárások részletes szabályairól (továbbiakban: R.) 37. § (5) bekezdése szabályozza.

A fellebbezési jogot a Közigazgatási hatósági eljárás és szolgáltatás általános szabályairól szóló 2004. évi CXL. törvény. 98. (1) bekezdése és a 102. § alapján biztosítottam. A fellebbezési díjat a 166/2009. (XII.9.) FVM rendelet 1. § (3) bekezdése alapján állapítottam meg.

A telekalakítási engedélyezési eljárás ügyintézési határidejét a R. 37. § (1) bekezdése alapján előírt határidőn belül meghoztam.

Budapest Főváros Kormányhivatala XI. Kerületi Hivatala hatáskörét – az adott ügykörben - a R. 4. § (1) bekezdése, és 41. §-a, míg illetékességét a 3. § (2) bekezdése és az 1. melléklet állapítja meg.

dr. Pintér Beatrix hivatalvezető megbízásából

Rónai Tamás vezető-tanácsos
(Tel.:372-1400/533)

Budapest, 2016. február 26.

p.h.

[Handwritten signature]
8

- 1 ERZSÉBETVÁROS I. ÖNKORMÁNYZAT
- 2 BUDAPEST FŐVÁROS VILKERELETI JÓZSEFVÁROS ÖNKORMÁNYZAT
- 3 VILKER, BÉRES - 03-07
- 4 CORDA INGYENLÁNDÉKTELESI ALAP
- 5 ELMD HÁLOZATI KFT
- 6 Csabina Dr. Sándi Károl
- 7 Gál Ferencné
- 8 Iratidő
- 9 BUDAPEST V. KER. RÖGÖRÖS U. 12.
- 10 BUDAPEST XII. KER. FÜZES ÚT 72-74
- 11 BUDAPEST II. KER. FÜZES ÚT 5. L. 5.
- 12 BUDAPEST I. KER. AMIA ÚT 13. V. JB.
- 13 Helyben

Képfel: